5724-3
-5 NOV 1952
Cregnr:
62-255
Y 3-1941
Kungl. Lantbruksstyrelsens arkiv

BoUD 6/1952

Vattjoms dikningsföretag år 1952.

Tuna socken.

Västernorrlands län.

Räkn. till räkn. diarist

1,20

VÄGFÖRVALTNINGEN
Dnr 3993-181/48
INKOM 25 MAJ 1948
ÖVERL. HANDL. ÄRENDE

Till

Vägförvaltningen i Västernorrlands län.

Sedan Kungl. Lantbruksstyrelsen på ansökan av Vägförvaltningen förordnat mig att verkställa utredning rörande ifrågasatt sänkning av Rudetjärn vid Vattjoms järnvägsstation i anledning av förestående ombyggnad av vägbro, har jag i ärendet verkställt följande utredning.

Den 10 maj 1948 höll jag sammanträde med berörda fastighetsägare, vid vilket sammanträde följande personer vor o närvarande.

Ryttmästare Tage Björklund såsom ombud för ägaren till Rude 1 6, enligt uppgift den enda fastighet, som gränsade till tjärnen, om man bortser från en mindre stradremsa, som är samfälld.

Hemmansägarna Einar Nilsson och Elvin Gissberg, ägare av fastigheter vid avloppet från tjärnen.

Under sammanträdet önskade ingen större sänkning av Rudetjärn än som behövdes för torrläggning av åker eller äng till 1,20 meters djup.

Med ledning härav har jag uppgjort förslag till eventuell sänkning av tjärnen. Enligt detta förslag bör den blivande vägtrummans bottenläge vara högst+42,45 m i vägförslagets höjdsystem.

Förslaget till tjärnsänkningen grundar sig på följande fakta och antaganden.

De lägst belägna markområdena av åker eller äng omkring tjärnen och vid avloppet från denna till vägbron ligga ungefär på höjden +44,50 m.

Ehuru marken är ganska fast, måste man dock räkna med någon sättning efter sänkningen. Denna har uppskattats till 30 cm.

Nederbördsområdet har beräknats till 6,0 km^2, och avrinningen vid medelvattenföring har antagits till 15 sek.l./km^2. Medelvattenmängden utgör alltså 90 l/sek.

För det blivande avloppet föreslås:

Bottenlutning 0,5 o/oo,

Bottenbredd = 0,5 m.

Släntlutning 1:1,25.

Vattendjupet vid medelvattenstånd beräknas till 0,40 m.

Bilagor.

1./ Sammanträdesprotokoll

2./ Profilritning över avloppet från Rudetjärn

3./ Av Vägförvaltningen lånad ritning.

Härnösand den 22 maj 1948.

W. Arfwedson

(W. Arfwedson)

Lantbruksingenjör.

0.015
6
0,090

3993-181/48

6.0.15
1.5
0.015 m³

Protokoll fört vid sammanträde rörande ifrågasatt sänkning av Rudetjärn i Tuna socken av Västernorrlands län.

Den 10 maj 1948 kl. 11.30 inställde sig undertecknad hos Ryttmästare Tage Björklund i Vattjom. Vägförvaltningen i Västernorrlands län hade hos Kungl. Lantbruksstyrelsen begärt om förordnande för undertecknad, att verkställa ifrågavarande utredning angående tjänsänkningen med anledning av förestående ombyggnad av landsvägsbro, och Lantbruksstyrelsen hade med anledning härav förordnat undertecknad att verkställa förrättningen.

Till sammanträdet hade infunnit sig:

Ryttmästare Tage Björklund såsom ombud för sin maka Margit Björklund ägare av fastigheten Rude 1 6

Einar Nilsson äg. av fastigheten Vattjom 3 8

Elvin Gissberg äg. av " Skallböle 1 34

§ 1.

Förrättningsmannen redogjorde för de bestämmelser, som funnos i vattenlagen, rörande ifrågavarande spörsmål.

§ 2.

De närvarande yrkande, att den nya landsvägsbron skulle göras på sådant sätt, att den icke hindrade en framtida torrläggning av åker eller äng omkring Rudetjärn och vid avloppet från denna till 1,20 meters djup.

Vattjom den 10 maj 1948.

W. Afroedson

Lantbruksingenjör.

Förestående protokoll är vid sammanträdet uppläst och lämnat utan anmärkning.

Tage Björklund Einar Nilsson

Elvin Gissberg

SVENSKT NORMAL 2

TUMBA 1946

Profil

över avloppet från Rudetjärn

Längdskala 1:4000
Höjdskala 1:100

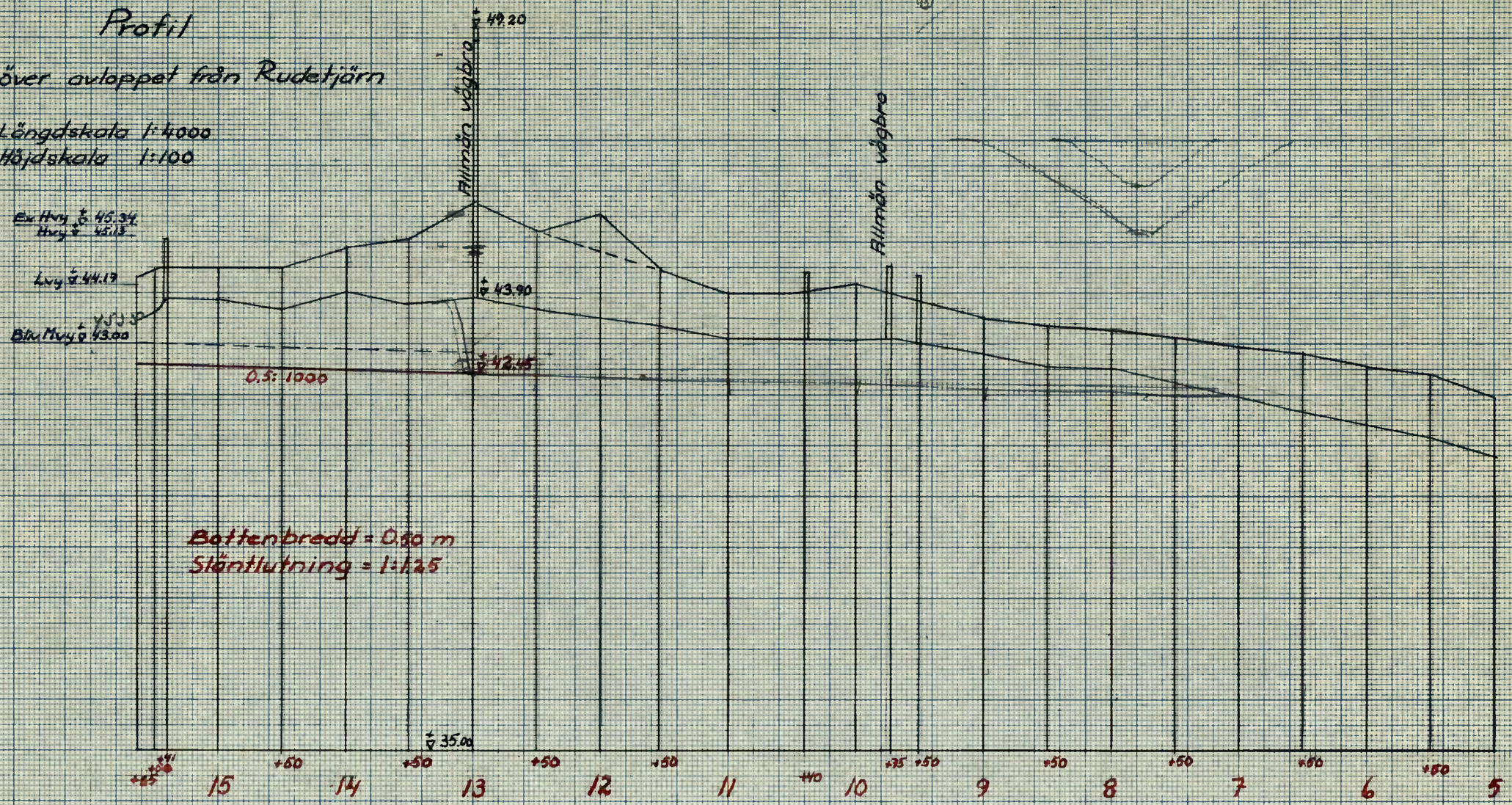

Den nylagda 17 m långa 1,5 meters kulverten ligger med övre trumänden på höjden + 43.85 m och nedre på + 43.69. Enligt uppgift ligger den på 1/2 m tjock rustbäddad av betong.

Profil
över avloppet från Rudetjärn
~~till landsvägsbron~~

Längdskala 1:4000
Höjdskala 1:100

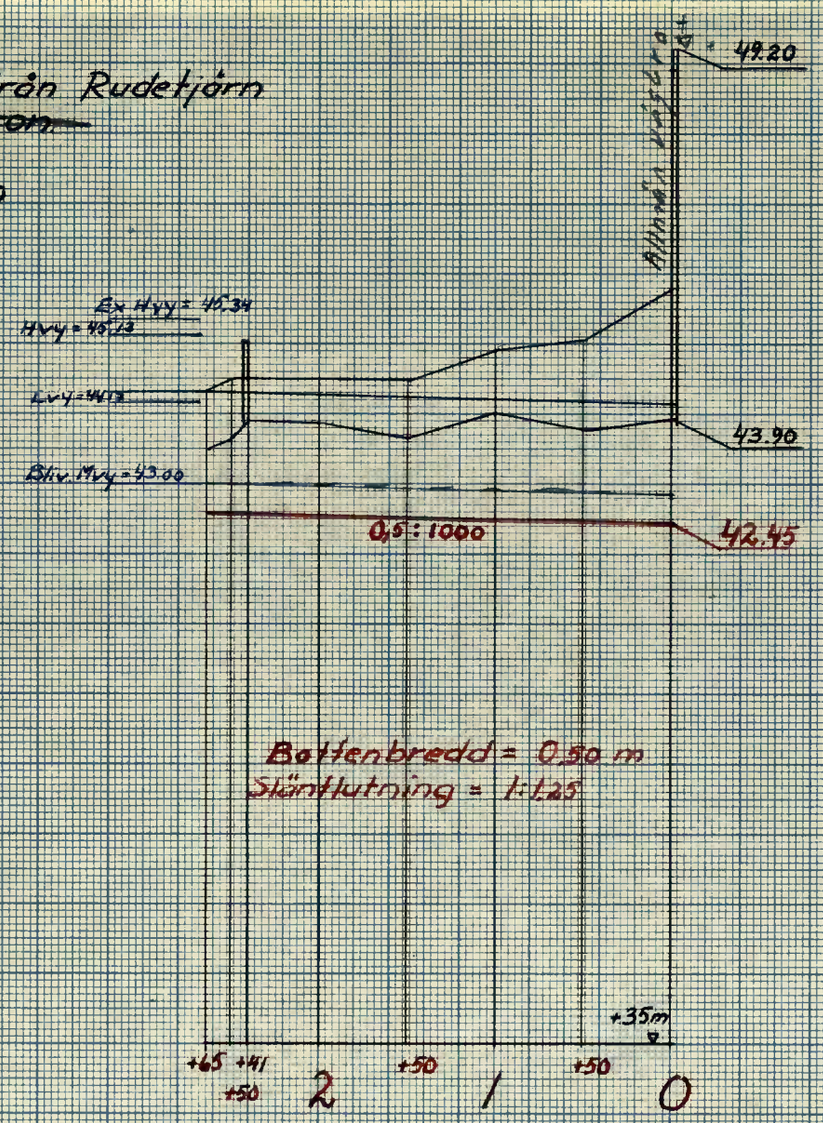

10.221

B.o.U.D. 6/1 952.

LANTBRUKSNÄMNDEN
I
VÄSTERNORRLANDS LÄN
HÄRNÖSAND
Växel 3115, 3116, 3117
Lantbruksing.avd. 2390
Postgirokonto nr 688 21

N:r .....
Vid svar å detta brev
åberopa nr

MELLANBYGDENS VATTENDOMSTOL
- 1. OKT. 1953

Till
Mellanbygdens Vattendomstol
Östersund.

Därest vad inom föreskriven tid icke anmälts mot domstolens dom den 10 september 1953 i besvärsmål rörande VATTJOMS DIKNINGSFÖRETAG ÅR 1952, Tuna socken, Västernorrlands län, får undertecknad förrättningsman vördsamt anhålla att till låns utbekomma originalakten med tillhörande ritningar till företaget.

Härnösand den 30 september 1953.

W. Arfwedson

(W. Arfwedson)
lantbruksingenjör.
Adress: Varvsallén 3,
Härnösand.

Härmed översändes de ovan begärda handlingarna. Östersund den 13 oktober 1953.

Birgitta Gottesman
e.u.

Lantbruksingenjör W. Arfwedsson
Lantbruksnämnden
Härnösand

Ang. Vattjoms dikningsföretag år 1952, Tuna kommun.

Rubr. förslag har upprättats av Eder. Vid studium av detsamma, har såvitt vi kunna se hänsyn icke tagits till att Tuna kommun har en avloppsledning som utfaller i diket strax öster om det upprensade diket enligt förslaget.

Genom detta utlopp kommer enligt vårt förmenande slam och avfall att avsätta sig i diket och förorsaka svårigheter och merarbete för dikets iståndhållande, varför vi anse, att något måste göras åt saken.

Vi ha för avsikt att hos kommunen hemställa, att denna måtte bidraga till dikets underhåll. Därför vore vi tacksamma, om vi kunde få ett intyg eller bekräftelse i saken från Eder samt förslag till den ersättning kommunen borde betala omräknat till ett engångsbelopp.

För den händelse Ni ämnar undersöka saken på platsen, vore vi tacksamma för besked om tidpunkten.

I sammanhanget vill vi anföra, att såvitt vi kunna förstå godemannen Konrad Andersson i Vivsta måtte vara jävig i denna sak, eftersom han är kommunens förtroendeman och är bl.a. ordf. i kommunens vattendirektion m.m.

Tacksamt emotse vi Edert värderade svar snarast möjligt.

Högaktningsfullt

Vattjom den 18 november 1953.

Erik Larsson
Edwin Rudba
Wilhelm Henriksson
Isidor Gössberg
O. J. Ehlander

3 × 1941

Bidragsnummer ID 00512.

"Vattjoms dikningsföretag år 1952" i Tuna socken.

Vid den 20 juli 1955 verkställd avsyning befanns företaget vara utfört i överensstämmelse med av Mellanbygdens Vattendomstol fastställt förslag. Tillstyrkes att företaget godkännes och att bidraget, 2 230:- kronor utbetalas till Hemmansägaren Erik Larsson, Vattjom.

Härnösand den 22 juli 1955.

Arthur Isaksson
förste assistent.

VATTJOMS DIKNINGSFÖRETAG ÅR 1952

i

Tuna socken, Västernorrlands län.

DOM

meddelad

den 10 september 1953

av

MELLANBYGDENS VATTENDOMSTOL

på vattendomstolens kansli i Östersund

(B.o.U.D. 6/1952)

Klagande: Elvin Gissberg och Isidor Gissberg, båda i Vattjom.

Motparter: Erik Larsson, Vattjom, m.fl.

U.a. Lanttrukningenjören W. Arfwedson

På ansökan av bland andra Elvin Gissberg och Isidor Gissberg, båda i Vattjom har länsstyrelsen i Västernorrlands län den 20 oktober 1949 förordnat lantbruksingenjören i länet att förrätta syn för torrläggning av vattenskadade marker inom Vattjoms by, Tuna socken, Västernorrlands län. Lantbruksingenjören W. Arfwedson har med biträde av gode män verkställt nämnda förrättning, vilken avslutats den 1 september 1952.

I utlåtande, som avgivits sistnämnda dag, ha synemännen förklarat, att företaget vore att hänföra till dikning i vattenlagens mening och att det skulle benämnas "Vattjoms dikningsföretag år 1952".

I två till vattendomstolen den 27 respektive den 28 oktober 1952 inkomna skrivelser ha Elvin Gissberg och Isidor Gissberg anfört besvär mot synemännens utlåtande med yrkande att bliva befriade från delaktighet i företaget. Till stöd för sin talan ha de anfört följande. Elvin Gissberg: Företaget medförde ytterst ringa fördel för hans fastighet Skallböle 1:34 och kostnaderna stodo för hans del icke i någon rimlig proportion till nyttan. Hans utträde ur.företaget inverkade heller icke på någon annan delägares intressen, eftersom hans mark låg överst i företaget. Isidor Gissberg: Han hade inget jordbruk

i egentlig mening på sin fastighet Vattjom 3^{41}. De nuvarande förhållandena inneburo inga olägenheter för honom. Han hade ansökt om förrättningen i den tron att det skulle bli en ytterst obetydlig kostnad för hans del. Han ville ej hindra företagets genomförande, men han önskade befrielse från att deltaga i kostnaderna, då dessa icke stodo i något rimligt förhållande till jordbitens värde.

Erik Larsson, Edvin Rudbo och Vilhelm Henriksson, delägare i företaget och ägare av Vattjom 7^{1}, Vattjom 3^{63} respektive Vattjom 3^{39}, ha framhållit, att båda klagandena måste anses ha nytta av företaget, att företaget icke skulle kunna genomföras, om Isidor Gissbergs besvär bifölles, samt att de helst såge att dikningen utfördes enligt den uppgjorda planen. Nämnda delägare anhöllo fördenskull att besvären måtte lämnas utan avseende. För det fall att vattendomstolen skulle bifalla Elvin Gissbergs talan yrkade Erik Larsson att diket B-D icke skulle gå längre än till sektion 5 + 50 under motivering att dikningen ovanför denna punkt medförde förhållandevis liten båtnad.

Elvin Gissberg och Isidor Gissberg få genom sina besvär

anses ha återkallat ansökan om förrättningen. Vattendomstolen har funnit att de ägt att jämlikt bestämmelserna i 10 kap. 48 § vattenlagen återkalla ansökningen. De äro förty ej längre att anse såsom sökande till företaget.

Vad sedan angår Elvin Gissbergs besvär är det, såvitt angår övriga delägares intressen, icke erforderligt att upptaga det på Skallböle 1^{34} föreslagna diket. Vid sådant förhållande skall denna dikessträcka utgå ur företaget. En avkortning av det på Vattjom 7^{1} föreslagna diket i enlighet med Larssons framställning kan icke förnärma annans rätt. Hinder föreligger därför icke att bifalla denna begäran. Dike B-D bör sålunda icke utsträckas längre än till sektion 5 + 50. Härav följer att företaget icke kommer att medföra någon båtnad för Elvin Gissbergs fastighet. Elvin Gissberg bör förty befrias från delaktighet i företaget.

Vattendomstolen beräknar - efter synemännens normer - kostnaden för dike B-D i avkortat skick (3 + 26 -- 5 + 50) till 1900 kronor. Båtnaden för fastigheten Vattjom 7^{1} minskas genom avkortningen från av synemännen beräknade 2311 kronor till 1867 kronor.

Vad slutligen gäller Isidor Gissbergs besvär kan den för

övriga intressenter avsedda torrläggningen icke erhållas med mindre viss dikning verkställes på dennes fastighet Vattjom 3^{41}. Enligt vattendomstolens uppfattning kan ändamålet med företaget, såvitt gäller övriga deltagares intressen, uppnås, om dikesbotten mellan trumman vid sektion 16 + 60 och gränsen mot Vattjom 7^{1} vid sektion 16 + 04 höjes, så att den erhåller samma lutning som det föreslagna diket närmast uppströms trumman, varvid bottenhöjden i sektion 16 + 04 kommer att ligga på höjden 17,69 i det för företaget gällande höjdsystemet, och diket i övrigt erhåller den av synemännen föreslagna bottenbredden och släntlutningen.

Efter synemännens normer beräknar vattendomstolen kostnadsminskningen genom denna höjning av dikesbotten till 60 kronor. Vattendomstolen finner vidare att värdet av den båtnad som beredes Vattjom 3^{41} icke kan skattas högre än till 270 kronor. På grund härav skall Isidor Gissbergs skyldighet att bidraga till kostnaden för dikningen begränsas på sätt framgår av nedanintagna kostnadsfördelningslängd.

Besvären föranleda ej annan ändring i av synemännen föreskriven avdelningsbildning än att Avd. II kommer att omfatta allenast sträckan 3 + 26 -- 5 + 50 av dike B - D

samt ägofigurerna 43 - 46.

Vattendomstolen förordnar - med ändring av synemännens utlåtande - att företaget icke skall komma till utförande beträffande sträckan 5 + 50 -- 8 + 00 av dike B - D, att dikesbotten på sträckan 16 + 04 -- 16 + 60 av dike B - C skall höjas på sätt ovan angivits samt att kostnaderna för dikningsföretaget, dock icke förrättningskostnaderna, skola fördelas mellan deltagarna i dikningsföretaget enligt nedanintagna kostnadsfördelningslängd.

Kostnadsfördelningslängd.

Fastighet Ägare m.m.	Sölk. o. likst. = S	Båtnad	Fastighets andel i		
			för särskild avdelning beräknad kostnad	för samfälligheten beräknad kostnad	samfällighetens verkliga kostnad
		Kronor	Kronor	Kronor	Procent
1	2	3	4	5	6
7 mål Vattjom 7[1]					
Erik Larsson	S				
avdelning II		1867:-	1900:-		
" I		1290:-	1025:42	2925:42	58,28
avst. Vattjom 3[41]					
Isidor Gissberg	-				
avdelning I		270:-	214:62	214:62	4,28

1	2	3	4	5	6
avst. Vattjom 3^{39}					
Vilhelm Henriksson	-				
Avdelning I		1850:-	1470:57	1470:57	29,29
avst. Vattjom 3^{63}					
Edvin Rudbo	S				
Avdelning I		219:-	174:08	174:08	3,47
avst. Vattjom 3^{36}					
O.J. Åhlander	S				
Avdelning I		191:-	151:84	151:84	3,02
avst. Vattjom 3^{35}					
Thure Nyström	-				
Avdelning I		105:-	83:47	83:47	1,66
Summa		5792:-		5020:-	100,00

Talan mot denna dom fullföljes till vattenöverdomstolen genom vad. Vill part vädja mot domen, skall han inom två veckor från denna dag, eller sist torsdagen den 24 september 1953, före tjänstetidens slut, hos vattenrättsdomaren eller vattenrättssekreteraren, postadress Mellanbygdens vattendomstol, Prästgatan 35, Östersund, muntligen eller skriftligen anmäla vad. Part, som anmält vad, skall inom fyra veckor från denna dag, eller sist torsdagen den 8 oktober 1953, före tjänstetidens slut, fullfölja vadet genom

att till vattenrättsdomaren inkomma med sin till vattenöverdomstolen ställda vadeinlaga.

Har ena parten sålunda vädjat, äge även motparten, ehuru han ej iakttagit vad ovan sagts, föra talan mot domen; dock åligge honom att inom två veckor från den dag, då tiden för fullföljd av vadet utgick, till vattenrättsdomaren inkomma med vadeinlaga. Sådan vadetalan förfaller, om den första vadetalan återkallas eller eljest förfaller.

Inlaga eller annan handling må till vattenrättsdomaren inlämnas genom bud eller insändas med posten i betalt brev.

Som ovan.

På vattendomstolens vägnar:

Torsten Löwbeer

/Torsten Löwbeer/

Rätt avskrivet; betygar

på tjänstens vägnar:

/Torsten Löwbeer/

MELLANBYGDENS VATTENDOMSTOL
-5 NOV. 1952

VATTJOMS DIKNINGSFÖRETAG ÅR 1952

uti Tuna socken av Västernorrlands län;

upprättade vid syneförrättning enligt

vattenlagen år 1952 av

W. Alwedor

lantbruksingenjör.

ÖVERSIKTSKARTA.

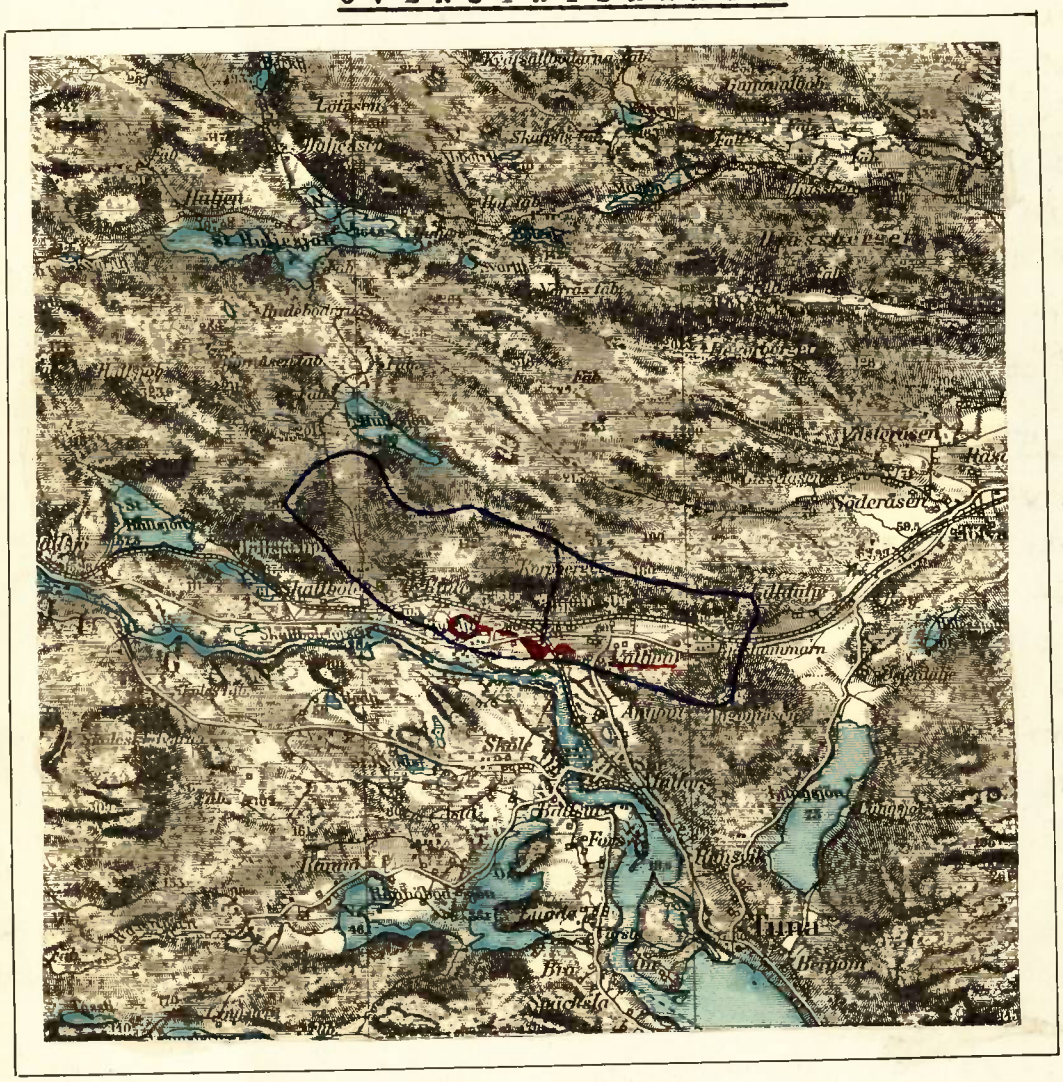

Skala 1:100 000.

U T L Å T A N D E

rörande utdikning av mark inom byn Vattjom i Tuna socken, Västernorrlands län;
avgivet vid syneförrättning enligt vattenlagen år 1952.

Mom. 1. Företagets omfattning, läge och beskaffenhet.

Torrläggningsföretaget består av en dikningssamfällighet och är beläget cirka 4 kilometer nordväst om Tuna kyrka och omkring en och en halv mil sydväst om Sundsvalls stad. Å vidstående översiktskarta har avdikningsområdet inritats med röd färgbeteckning. Det ligger inom Ljungans nederbördsområde , vilket i K.K. 191:22 betecknas med nr 42.

Ursprungligen var meningen att företaget skulle omfatta även sänkning av den s.k. Rudetjärn, men båtnaden härför skulle icke komma att motsvara kostnaden även om erforderlig fördjupning av trummorna genom allmänna vägarna Sundsvall - - Stöde och till Vattjoms station icke medräknas i kostnaden. Därför begränsas företaget - enlighet med sökandenas i protokollet antecknat yrkande - till att omfatta endast dikning nedanför vägen Sundsvall - Stöde, eller dikessträckorna A - B - C och B - D.

Torläggningsföretaget är att hänföra till "dikning" i vattenlagens mening och skall benämnas:"Vattjoms dikningsföretag år 1952".

Mom. 2. Förordnande och laga hinder.

Länsstyrelsen i Västernorrlands län har förordnat lantbruksingenjören i länet att verkställa ifrågavarande förrättning. Denna har handlagts med biträde av skiftesgodemännen Konrad Andersson och Erik Andersson.

Diket B - C skär en enskild järnvägslinje Matfors - Vattjoms station, som äges av Matfors Pappersbruk. Den där befintliga trumman behöver icke ombyggas för torrläggningens skull och järnvägens ombud har vid sammanträdet med sakägarna (§ 13) medgivit dikning upp- och nedströms trumman.

I övrigt synes företaget icke beröra några motstående intressen och laga hinder eller annat hinder mot dess utförande torde icke föreligga. Synemännen lämna således tillstånd att upptaga dikessträckorna A - B - C och B - D enligt föreliggande förslag.

Mom 3. Plankarta, profil- och sektionsritningar.

Över avdikningsområdet har upprättats plankarta i skala 1:4000. Åker betecknas med gul färg,och ängsmark med grön. I företaget ingående dikessträckor betecknas med dubbla röda linjer. Blå siffror angiva markytans höjdläge över ett vid förrättningen antaget jämförelseplan med O-planet på höjden +24,15 m i Rikets Allmänna Höjdsystem. Fyra fixpunkter finnas, vilka äro beskrivna samt till läge och höjd angivna på plankartan.

Över avloppsdikena har upprättats profil- och sektionsritningar angivande markbeskaffenhet, lutningsförhållanden m.m., och varå med röda siffror angivits föreslagna dikesdimensioner, bottenlutningar och bottenlägen.

Mom. 4. Vattenmängd och avloppens dimensioner.

Nederbördsområdena äro inritade på översiktskartan med blå linjer och omfatta för diket A - B = 8 km^2, B - C = 3 km^2 och B - D = 5 km^2. Maximiavrinningen har antagits till 120 sekl./km^2 och medelavrinningen till 15 sek.l./km^2. Med föreslagna dikesdimensioner och bottenlutningar beräknas enligt formel av Ganguillet och Kutter flodvattenmängden avbördas vid högst 0,90 meters vattendjup och medelvattenmängden vid högst 0,35 meters vattendjup.

Mom. 5. Broar och trummor.

Inga broar skola byggas i samband med företaget och beträffande sådana, som sedermera kan komma att uppföras över i företaget ingående diken, bestämmes endast att de icke få göras på sådant sätt, att de uppdämma det framrinnande vattnet.

Mom. 6. Båtnadsuppskattning och kostnadsfördelning.

Enligt i vattenlagen stadgade grunder hava synemännen uppskattat den genom torrläggningen uppkommande båtnaden, varom närmare finnes angivet i ägobeskrivnings- och värderingslängden. S.k. brukningsbåtnad förväntas uppstå dels därigenom att de vattenskadade markerna efter torrläggningen bättre kunna inordnas i fastigheternas skiftesbruk och dels därigenom att bättre ägofigurer erhålles genom rätning av dikena. Brukningsbåtnaden beräknas dock bliva relativt obetydlig, varför synemännen icke ansett det nödvändigt att särskilt redovisa den, utan har i stället tagit hänsyn till densamma vid uppskattningen av alstringsbåtnaden.

Då kostnaden i förhållande till båtnaden skulle bli mindre

om dikessträckan B - D och tillhörande markområde icke skulle ingå i företaget, skall dikningssamfälligheten uppdelas i två avdelningar. Avd. I, omfattande dikessträckorna A - B och B - C samt ägofigurerna 47 - 68 och Avd. II omfattande dikessträckan B - D och ägofigurerna 40 - 46. Berörda fastigheters andelar dels inom respektiva avdelning och dels inom hela samfälligheten framgår av kostnadsfördelningslängden, där även står angivet vilka som äro sökande.

Delägare som icke är sökande är icke skyldig att vidkännas större kostnader för företaget än som svarar mot båtnadsvärdet på hans mark.

Efter i kostnadsfördelningslängden angivna procenttal skola även förrättningskostnaderna och övriga gemensamma utgifter fördelas, ~~men sökandena äro skyldiga att förskjuta förrättningen~~ om företaget kommer till stånd, men sökandena äro skyldiga att förskjuta förrättningskostnaderna vid förrättningens avslutande.

Mom. 7. Arbetets utförande.

Företaget skall, om någon av sökandena så önskar, utföras i överensstämmelse med det vid denna förrättning upprättade förslaget. Arbetet må påbörjas så snart syneförrättningen vunnit laga kraft och skall vara fullbordat inom tio år därefter.

Jämlikt 10 kap. 62 § vattenlagen få synemännen i fråga om företagets utförande ytterligare bestämma följande:

Ur avloppen uppschaktad jord och sten/n/ får icke läggas närmare dikeskanten än 1,0 meter och icke i bratare lutning mot denna än 1:1,0, varjämte nödiga öppningar genom upplagen för ytvattnets framsläppande skola anordnas.

Ras eller förskjutningar som till äventyrs kunna inträffa skola omedelbart avhjälpas och erforderliga släntförstärkningar vidtagas.

Vattnet får icke uppdämmas eller framsläppas på sådant sätt att skada därigenom uppstår.

Arbetet är beräknat att utföras med grävmaskin och i så fall må schaktningsmassorna uppläggas helt på dikets ena sida. Den i anspråk tagna marken skall - om någon av delägarna inom ett år efter det företaget avsynats framställer yrkande härom - uppmätas av inom länet tjänstgörande lantbruksingenjör och ersättas med markens nuvarande värde enligt värderingslängden. Bortforslar markägare jordvall äger han sedan fritt disponera den frilagda marken.

Mom. 8. Framtida underhållet.

I företaget ingående dikessträckor skola för framtiden underhållas, så att de städse äro i gott skick. Sålunda skola de så ofta så erfordras rensas från anhopade slam- och växtbildningar, varvid särskilt bör iakttagas, att de hålla föreskrivna djup. Sådan rensning bör företagas minst en gång vart femte år.

De med underhållet förenade kostnaderna skola fördelas på i företaget ingående fastigheter efter samma grunder som det första upptagandet, d.v.s. efter i kostnadsfördelningslängden angivna procenttal.

Mom. 9. Organisation.

Synemännen uppdraga åt den av intressenterna valda förtroendemannen Erik Larsson i Vattjom att förvara till företaget hörande handlingar och ritningar. Honom åligger även;

att övervaka och kontrollera arbetets utförande i den mån så finnes nödigt med biträde av sakkunnig person,

att föra räkenskaper över influtna och utgivna medel, vilka räkenskaper skola föreläggas övriga delägare för granskning,

att för detta ändamål eller då så eljest kan vara erforderligt kalla delägarna till sammanträde samt

att i övrigt vidtaga de åtgärder, som för företagets ändamålsenliga utförande och framtida underhåll kunna erfordras.

Mom. 10. Vattendomstolsavgift.

Då den uppskattade båtnaden icke uppgår till 10 000 kronor, skall sådan avgift som omförmäles i 11 kap. 95 § vattenlagen icke utgå.

Mom. 11. Bilagor.

Ägobeskrivnings- och värderingslängden (Bilaga 1.), kostnadsförslaget (Bilaga 2.), grävningstabellen (Bilaga 3.) och

kostnadsfördelningslängden (Bilaga 4.) äro i tillämpliga delar att anse såsom delar av detta utlåtande.

Mom. 12. Besvärshänvisning.

Talan mot detta utlåtande eller mot denna förrättning må föras vid Mellanbygdens vattendomstol, adress: Östersund. Besvärsskrivelsen skall i tre exemplar ingivas till domstolen inom sextio dagar från denna dag räknat.

Mom. 13. Verkställighet.

Då detta utlåtande icke skall underställas vattendomstols prövning, kommer det att gåi verkställighet i den ordning, som för laga kraft ägande dom är stadgad.

Vattjom den första september 1952.

W. Abrahamsson
lantbruksingenjör.

Sv. Andersson Eric Andersson

Biträdande godemän.

VÄRDERINGSLÄNGD

Fastighet och ägare / Ägobeskrivning	Ägo-figur-nr	Förbättrad mark		Värde pr ha		Båtnad	
		åker, tomt	annan	före	efter	pr ha	pr ägofigur
		hektar	hektar	kronor	kronor	kronor	kronor

Bilaga 1.

ÄGOBESKRIVNINGS- och VÄRDERINGSLÄNGD.

Lantbruksstyrelsen 3044 n, aug. 49, 20 000.

STATENS REPRODUKTIONSANSTALT
317249

Fastighet och ägare / Ägobeskrivning	Ägo-figur-nr	Förbättrad mark: åker, tomt, hektar	Förbättrad mark: annan, hektar	Värde pr ha: före, kronor	Värde pr ha: efter, kronor	Båtnad: pr ha, kronor	Båtnad: pr ägofigur, kronor
Avdelning II.							
$_4$3/8 mål Skallböle 1^{34}.							
Elvin Gissberg.							
Åker, lermylla på lera	40	0.20		1700	3000	1300	260.-
" " " "	41	0,09		2100	3000	900	81.-
" " " "	42	0.37		1700	3000	1300	481.-
Summa		0.66					822.-
7 mål Vattjom 7^{1}.							
Johan Andersson.							
Äng, mullhaltig lera på lera	43		0.28	900	2000	1100	308.-
" " " " "	44		0.34	700	2000	1300	442.-
" " " " "	45		0.13	700	2000	1300	169.-
Åker, lermylla på lera	46	1.16		1800	3000	1200	1392.-
Summa		1.16	0.75				2311.-
Avdelning I.							
7 mål, Vattjom 7^{1}.							
Johan Andersson.							
Äng, mullh.lera på morän	47		0.25	600	1000	400	100.-
" mullh. lera på lera	48		0.08	600	1000	400	32.-
" mullh. lera på morän	49		0.18	600	1000	400	72.-
Åker, lermylla på lera	50	0.48		1800	3000	1200	576.-
" " " "	51	0.35		1800	3000	1200	420.-
Summa		0.83	0.51				1200.-
Avst. Vattjom 3^{41}.							
Isedor Gissberg.							
Åker, lermylla på lera	52	0.50		1900	3000	1100	550.-
" " " "	53	0.20		1900	3000	1100	220.-
Summa		0.70					770.-

VÄRDERINGSLÄNGD

Fastighet och ägare / Ägobeskrivning	Ägo-figur-nr	Förbättrad mark: åker, tomt, hektar	Förbättrad mark: annan, hektar	Värde pr ha: före, kronor	Värde pr ha: efter, kronor	Båtnad: pr ha, kronor	Båtnad: pr ägofigur, kronor
Avst. Vattjom 3[39].							
L. Henriksons sterbhus.							
Åker, lermylla på lera	54	0.18		1900	3000	1100	198.-
" " " "	55	0.13		1900	3000	1100	143.-
" " " "	56	0.35		2100	3000	900	315.-
" " " "	57	1.32		2100	3000	900	1188.-
Äng, mullh. lera på lera	58		0.06	800	1000	100	6.-
Summa		1.98	0.06				1850.-
avst. Vattjom 3[63].							
Edvin Rudbo.							
Åker, lermylla på lera	59	0.73		2700	3000	300	219.-
Summa		0.73					219.-
Avst. Vattjom 3[36].							
O.J. Åhlander.							
Åker, lermylla på lera	60	0.10		2500	3000	500	50.-
" " " "	61	0.12		2500	3000	500	60.-
" " " "	62	0.09		2500	3000	500	45.-
" " " "	63	0.06		2500	3000	500	30.-
Äng, mullhaltig lera på lera	64		0.04	850	1000	150	6.-
Summa		0.37	0.04				191.-
avst. Vattjom 3[35].							
Thure Nyström.							
Äng, mullhaltig lera på lera	65		0.30	850	1000	150	45.-
Åker, lermylla på lera	66	0.10		2400	3000	600	60.-
Summa		0.10	0.30				105.-
7 mål Vattjom 7[1].							
Johan Andersson.							
Åker, lermylla på lera	67	0.07		2100	3000	900	63.-
Transport		0.07					63.-

Lantbruksstyrelsen 3044 n, aug. 49, 20 000.

STATENS REPRODUKTIONSANSTALT 317249

Fastighet och ägare / Ägobeskrivning	Ägo-figur-nr	Förbättrad mark: åker, tomt, hektar	Förbättrad mark: annan, hektar	Värde pr ha: före, kronor	Värde pr ha: efter, kronor	Båtnad: pr ha, kronor	Båtnad: pr ägofigur, kronor
Transport		0.07					63.-
Åker, lermylla på lera	68	0.03		2100	3000	900	27.-
Summa		0.10					90.-
Sammandrag.							
Avdelning II.							
$4\frac{3}{8}$ mål, Skallböle 1^{34}.	40-42	0.66					822.-
Elvin Gissberg							
7 mål, Vattjom 7^{1}.	43-46	1.16	0.75	Enl. VD:s dom			1867 ~~2311~~.-
Johan Andersson							
Summa		1.82	0.75				2689.- ~~3133~~.-
Avdelning I.							
7 mål Vattjom 7^{1}.	47-51	0.83	0.51				1200.-
Johan Andersson							
avst. Vattjom 3^{41}.	52-53	0.70					270 ~~770~~.-
Isedor Gissberg							
avst. Vattjom 3^{39}.	54-58	1.98	0.06				1850.-
L. Henrikssons sterbhus							
avst. Vattjom 3^{63}.	59	0.73					219.-
Edvin Rudbo							
avst. Vattjom 3^{36}.	60-64	0.37	0.04				191.-
O.J. Åhlander							
avst. Vattjom 3^{35}.	65-66	0.10	0.30				105.-
Thure Nyström							
7 mål. Vattjom 7^{1}.	67-68	0.10					90.-
Johan Andersson							
Summa		4.81	0.91				3925 ~~4425~~.-

VÄRDERINGSLÄNGD

Fastighet och ägare / Ägobeskrivning	Ägo-figur-nr	Förbättrad mark: åker, tomt, hektar	Förbättrad mark: annan, hektar	Värde pr ha: före, kronor	Värde pr ha: efter, kronor	Båtnad: pr ha, kronor	Båtnad: pr ägofigur, kronor
Totalsammandrag.							
Avdelning II		1.82	0.75				2689 ~~3133.-~~
Avdelning I		4.81	0.91				2925 ~~4425.-~~
Summa		6.63	1.66				6614.- ~~7558.-~~

Vattjom den 1 september 1952.

W. Schwedes

lantbruksingenjör.

S. Andersson Eric Andersson

Biträdande godemän.

Fastighet och ägare Ägobeskrivning	Ägo-figur-nr	Förbättrad mark		Värde pr ha		Båtnad	
		åker, tomt	annan	före	efter	pr ha	pr ägofigur
		hektar	hektar	kronor	kronor	kronor	kronor

KOSTNADSFÖRSLAG

Läge	Längd m.	Arbete, material e. d.	Antal	à-pris kr.	Kostnad kronor	Summa kronor
					Bilaga 2.	

KOSTNADSFÖRSLAG.

STATENS REPRODUKTIONSANSTALT
316849

Läge	Längd m.	Arbete, material e. d.	Antal m³	à-pris kr.	Kostnad kronor	Summa kronor
		Avdelning I.				
		Sträckan A-B-C.				
2+25-3+26	101	Lerjord	180	2.50	450.-	
		Stenbunden lerjord	110	2.50	275.-	
		Sten	5	3.50	17.50	
-16+4 utgår. 15-~~16+60~~ 16+4-16+60	~~160~~ 54	Lerjord	310	2.50	715 ~~775~~.-	
16+60-16+82	22	Enskild järnväg, ingen åtgärd				
16+82-19	218	Lerjord	320	2.50	800.-	
19-21	200	Rensning lm	200	1.-	200.-	
21-22+16	116	Lerjord	100	2.50	250.-	2707.50 ~~2767.50~~
		För oförutsedda arbetssvårigheter och utgifter samt semesterersättning m.m. tillägges c:a 15 %				412.50
		Kostn. minskas med 60:- kr. enl. VD:s dom 19/9-52				3120:-
	817	Summa				~~3180~~.-
		Avdelning II.				
		Sträckan B-D.				
+26 3-5+50 3+26-8	224 ~~474~~	Enl. VD. dom Lerjord	1280	2.50	~~3200~~.-	1900 ~~3200~~.-
		Tillägges c:a 15 %				~~480~~.-
	224 ~~474~~	Summa				1900 ~~3680~~.-
		Sammandrag.				
2+25-22+16	817	Avdelning I				3120 ~~3180~~.-
3+26-8	224 ~~474~~	" II				1900 ~~3680~~.-
	1291	Summa				5020:- ~~6860~~.-

Vattjom den 1 september 1952.

W. Ahlvedder

lantbruksingenjör.

GRÄVNINGSTABELL

Läge	Längd m	Djup m	Botten-bredd, m / Rördimen-sion, mm	Dagbredd m / Rörmaterial och rörtyp	Slänt-lutning	Fall ‰	Botten-höjd m	Anmärkningar
								Bilaga 3.

GRÄVNINGSTABELL.

Lantbruksstyrelsen 3049 n, 49, dec. 4 000 SRA 538939

Läge	Längd m	Djup m	Botten-bredd, m / Rördimen-sion, mm	Dagbredd m	Slänt-lutning	Fall o/oo	Botten-höjd m	Anmärkningar
				Rörmaterial och rörtyp				
		Avdelning I.						
		Sträckan A-B-C.						
2+25	-	1.10	0.50	3.25	1:1.25			
+50	25	1.05	"	3.15	"			
+76	26	1.60	"	4.50	"			
3	24	1.30	"	3.75	"			
3+26=15	26	1.20	"	3.50	"			
15+24	24	1.35	"	3.90	"			
+50	26	1.40	"	4.00	"			
+74	24	1.30	"	3.75	"			
16	26	1.20	"	3.50	"			
+4	4	1.10	"	3.25	"			
+24	20	1.25	"	3.65	"			
+50	26	1.15	"	3.40	"			
+60	10	1.05	"	3.15	"			
+82	22	0.95	"	2.90	"			
17	18	1.10	"	3.25	"			
+28	28	1.25	"	3.65	"			
+50	22	1.15	"	3.40	"			
+70	20	1.20	"	3.50	"			
18	30	1.45	"	4.15	"			
+26	26	1.25	"	3.65	"			
+46	20	1.10	"	3.25	"			
+50	4	1.20	"	3.50	"			
+76	26	1.45	"	4.15	"			
19	24	1.40	"	4.00	"			Sträckan 19-21, rensning.
21	200	1.10	"	3.25	"			
+24	24	1.25	"	3.65	"			

GRÄVNINGSTABELL

Läge	Längd m	Djup m	Bottenbredd, m / Rördimension, mm	Dagbredd m / Rörmaterial och rörtyp	Släntlutning / Rörmaterial och rörtyp	Fall ‰	Bottenhöjd m	Anmärkningar
+50	26	1.35	0.50	3.90	1:1.25			
+88	38	1.05	"	3.15	"			
22	12	1.30	"	3.75	"			
+16	16	1.20	"	3.50	"			
	Avdelning II.							
	Sträckan B-D.							
3+26	-	1.20	0.50	3.50	1:1.25			
+50	24	1.60	"	4.50	"			
+76	26	1.35	"	3.90	"			
+82	6	1.25	"	3.65	"			
4	18	1.00	"	3.00	"			
+36	36	1.05	"	3.15	"			
+50	14	1.55	"	4.40	"			
+76	26	1.25	"	3.65	"			
5	24	1.55	"	4.40	"			
+26	26	1.40	"	4.00	"			
+50	24	1.20	"	3.50	"			
+78	28	1.45	"	4.15	"			
6	22	1.35	"	3.90	"			
+22	22	1.25	"	3.65	"			
+50	28	1.40	"	4.00	"			
+76	26	1.30	"	3.75	"			
+88	12	1.45	"	4.15	"			
7	12	1.20	"	3.50	"			
+24	24	1.30	"	3.75	"			
+50	26	1.40	"	4.00	"			
+78	28	1.25	"	3.65	"			
8	22	1.35	"	3.90	"			

Vattjom den 1 september 1952.

[signature]

lantbruksingenjör.

Lantbruksstyrelsen 3049 n, 49, dec. 4 000 SRA 538949

Läge	Längd m	Djup m	Botten-bredd, m / Rördimen-sion, mm	Dagbredd m	Slänt-lutning	Fall ‰	Botten-höjd m	Anmärkningar
				Rörmaterial och rörtyp				

KOSTNADSFÖRDELNINGSLÄNGD

Fastighet / Ägare m. m.	Sök. o. likst. = S	Båtnad	Fastighets andel i			Samfällighets andel i gemensamma kostnader
			för särskild avdelning beräknad kostnad	för samfälligheten beräknad kostnad	samfällighetens verkliga kostnad	
		kronor	kronor	kronor	procent	procent
1	2	3	4	5	6	7

Bilaga 4.

KOSTNADSFÖRDELNINGSLÄNGD.

Lantbruksstyrelsen 3045 n. 1950 maj 8000.

STATENS REPRODUKTIONSANSTALT
208850

Fastighet / Ägare m. m.	Sök. o. likst. = S	Båtnad	Fastighets andel i: för särskild avdelning beräknad kostnad	Fastighets andel i: för samfälligheten beräknad kostnad	Fastighets andel i: samfälligheten verkliga kostnad	Samfällighets andel i gemensamma kostnader
		kronor	kronor	kronor	procent	procent
1	2	3	4	5	6	7
$4\frac{3}{8}$ mål, Skallböle 1^{34}.						
Elvin Gissberg.	S					
Avdelning II		822.-	965.52	965.52	14.075	
7 mål, Vattjom 7^{1}.						
Erik Larsson						
Johan Andersson	S					
Avdelning II		2311.-	2714.48			
" I		1290.-	927.06	3641.54	53.084	
avst. Vattjom 3^{41}.						
Isedor Gissberg	S					
Avdelning I		770.-	553.35	553.35	8.066	
Avst. Vattjom 3^{39}.						
L. Henriksons sterbhus						
Avdelning I		1850.-	1329.50	1329.50	19.380	
avst. Vattjom 3^{63}.						
Edvin Rudbo	S					
Avdelning I		219.-	157.38	157.38	2.294	
Avst. Vattjom 3^{36}.						
O.J. Åhlander	S					
Avdelning I		191.-	137.25	137.25	2.001	
avst. Vattjom 3^{35}.						
Thure Nyström						
Avdelning I		105.-	75.46	75.46	1.100	
Summa		7558.-		6860.-	100.000	

Vattjom den 1 september 1952.

[illegible]

lantbruksingenjör.

[illegible] Eric Andersson

Biträdande godemän.

Protokoll fört vid sammanträde rörande laga syneförrättning i fråga om torrläggning av mark inom byarna Vattjom/Rude/ och Skallböle i Tuna socken av Västernorrlands län.

Den 26 maj 1952 kl. 10.00 inställde sig undertecknad förrättningsman hos hemmansäg. Johan Andersson i Vattjom för att på grund av vederbörligt förordnande (Bilaga A I-II .) handlägga ifrågavarande förrättning. Företagets sakägare hade genom kungörelser (Bilaga B I-II .) och underrättelser (Bilaga C.) erhållit meddelande om platsen och tiden för sammanträdet, och hade med anledning härav följande personer tillstädeskommit.

För Vägförvaltningen vägmästare N.Hj. Skalin (Bil. D I .)
Johan Andersson äg. av Vattjom 7 1 gm Erik Larsson (" D II .)
Matfors Konsumtionsförening äg. av Vattjom 3 5 genom Arne Nordlöf (" D III)
Edvin Rudbo äg. av Vattjom 3 63 gm V.Henriksson (" D IV .)
Margit Björklund äg. av xxxxx Rude 1 16 gm. Einar Nilsson (utan fullmakt.)
Einar Nilsson " " Vattj. 3 8
O.N. Berglund " " Vattjom 3 56
Elvin Gissberg " " Skallböle 1 34
Robert Hedin " " Kvarndalen 1 1
Helmer Bergström " " Rude 1 13
Vilhelm Henriksson äg. av Vattjom 3 39
R. S. Strand " " " 3 64
J.V. Berggren " " Rude 1 12, 1 19 och 1 22
John Ålander " " Vattjom 4 1
Ragnar Eriksson " " Rude 1 24
O.J. Ålander " " Vattjom 3 26 och 3 36
Matfors-Vattjom järnväg äg. Matfors Pappersbruk (Skönviks AB.) genom E. Lindow såsom trafikföreståndare.

§ 1.

Jäv mot förrättningsmannen anfördes icke.

§ 2.

Till justeringsmän utses John Ålander och Erik Larsson.

§ 3.

Förrättningsmannen redogjorde för de förberedande undersökningar, som utförts, och framlade i koncept de därvid upprättade ritningarna.

§ 4.

Einar Nilsson framhöll för egen del och å Björklunds vägnar att Rudetjärn skulle sänkas så mycket att han kunde täckdika sin mark. I detta yrkande instämde även Elvin Gissberg.

§ 5.

Ragnar Eriksson motsatte sig icke sänkning av Rudetjärn, men yrkade full ersättning dels för en brunn med hydrofor, som låg 10 - 20 meter från stranden, och dels för ombyggnad av brygga med stenkista.

§ 6.

O.N. Berglund yrkade ersättning för brunn belägen på hans fastighet cirka 25 m från avloppets kant.

§ 7.

Det upplystes att det fanns fisk i tjärnen, såväl ål, forell och abborre som även t.o.m. laxöring.

§ 8.

Ingen förklarade sig på förrättningsmannens fråga vilja motsätta sig sänkning av tjärnen eller yrka ersättning för skada på fisket.

§ 9.

R.S. Strand och Ragnar Eriksson yrkade på ersättning för förlorat skönhetsvärde.

§10.

Robert Hedin, äg. av Kvarndalen 1:1, yrkade på ersättning för eventuell skada genom översvämning, som kunde tänkas komma att tillskyndas hans nedanförliggande fastighet, han bestred deltagningsskyldighet.

§ 11.

R.S. Strand och O.N. Berglund yrkade ersättning för mark, som åtgår för avloppets breddning och för jordvallar. Berglund dessutom för ev. skada på tvättstuga med brygga.

§ 12.

Ragnar Eriksson, O.N. Berglund, R.S. Strand, Robert Hedin, Johan Bengren och Helmer Bergström bestredo deltagningsskyldighet.

§ 13.

Trafikföreståndaren förklarade att dikningsarbetet utföras såväl uppströms som nedströms järnvägstrumman i höjd med dennas botten, men att järnvägen icke ville taga del i några kostnader härför.

§ 14.

Vägmästare Skalin meddelade, att trumman genom vägen till Vattjoms station byggdes år 1949. Den gjordes av 1,50 meters betongrör på betognplatta, och botten lades cirka 10 cm. lägre än förutvarande. Ombyggnad av trumman skulle nu komma att kosta 8 á 10 000 kronor trodde vägmästaren. Han bestred att vägförvaltningen ålades andra kostnader, än den var lagligen skyldig att svara för.

§15.

Till förtroendeman för företaget utsågs Erik Larsson och som suppleant för denne Vilhelm Henriksson.

§ 16.

Robert Hedin önskade få till protokollet antecknat, att han var rädd om vattnet i sin brunn, och yrkade ersättning om denna skulle komma att förstöras. Vidare hade han en bro för en gammal landsväg, skulle den komma att bortrivas yrkade han att en ny skulle byggas och att under byggnadstiden provisorisk överfart skulle anordnas.

§ 17.

Då intet annat förekom avslutades sammanträdet med tillkännagivande, att sedan erforderliga markvärderingar med godemän företagits, och förslag till torrläggningen utarbetats, så skulle nytt sammanträde komma att hållas på samma plats måndagen den 1 september 1952 kl. 10.00, varom inga andra underrättelser än detta meddelande skulle komma att lämnas.

Ort och dag som ovan:

W. Alfredson

förrättningsman.

Justeras:

John Åhlander Erik Larsson

§ 18.

På i föregående paragraf angiven plats och tid inställde sig åter förestående förrättningsman ~~förxattxmedxbidträdexav teknisxaxbiträdetxSxxBahlen~~ för att fortsätta handläggningen av ifrågavarande förrättning.

§ 19.

Såsom biträdande godemän hade skiftesgodemännen Konrad Andersson och Erik Andersson infunnit sig, vilka båda förklarade sig hava avlagt föreskriven godemansed samt att de alltjämt innehade uppdraget att vara skiftesgodemän.

§ 20.

Följande sakägare hade tillstädeskommit:

Erik Larsson

Vilhelm Henriksson

Einar Nilsson

Ragnar Eriksson

Arne Nordlöf

§ 21.

Jäv mot godemännen anfördes icke.

§ 22.

Förrättningsmannen redogjorde för förslaget till torrläggningen och meddelade att kostnaden för dikningen ovanför landsvägen Sundsvall - Stöde. betydligt översteg den båtnad som härigenom skulle komma att vinnas.

§ 23.

Med anledning härav yrkade sökandena att företaget skulle begränsas till att omfatta endast grävning nedströms nämnda landsvägstrumma.

§ 24.

Beträffande ersättningsanspråken som framställde vid föregående sammanträde, så bortfaller yrkanden om ersättningar för jordåtgång och annat som framställdes av markägare ovanför landsvägen. Hedins yrkande om ersättning för skada genom eventuell översvämning av nedanförliggande mark, lämnades utan bifall av synemännen, då de ansågo sådan skada icke skulle komma att uppstå. Det samma var förhållandet med hans yrkande om skada på den gamla landsvägsbron. I fråga om skada på honom tillhörig brunn, så ansågo synemännen det icke vara troligt att någon skada på denna skulle komma att uppstå genom dikningen. Skulle emellertid sådan mot förmoda ändock uppstå, vore Hedin berättigad till ersättning härför enligt bestämmelserna om s.k. oförutsedd skada.

§ 25.

Då intet annat förekom upplästes protokollet varefter sammanträdet och syneförrättningen avslutades.

Ort och dag som ovan:

W. Afverdon
förrättningsman.

K. Andersson
god man.

Eric Andersson
god man.

Förr nr 1020.
Bilaga A II

24.

LÄNSSTYRELSEN
I
VÄSTERNORRLANDS LÄN

Landskansliet

Med anledning av inneliggande framställning finner länsstyrelsen skäligt förordna statens lantbruksingenjör i Västernorrlands län att förrätta syn enligt 10 kap. vattenlagen för torrläggning av vattenskadade marker tillhörande Vattjomsby i Tuna socken.

Detta förordnande översändes till förrättningsmannen, som bör över emottagandet hit insända bevis.

Härnösand i landskansliet den 20 oktober 1949.

På länsstyrelsens vägnar:

S.J. Nilsson

Karl-Erik Johanson

tan avgift.
:r 62-61/1949 Fl.D.

.J.

Förr. nr 1020.

Bilaga A I

Dnr
LI 804/49.

25.

8/10

N:r 62-61 Fl.D.
19 49

LANTBRUKSSTYRELSEN
28 JUN 1949
DIARIE Nr

VÄSTERNORRLANDS LÄN
Ink. d. 22 JUN 1949
LANDSKANSLIET

Lantbruksnämnden i
1 JUL. 1949
Västernorrlands län
Lantbruksingenjörsavd

VÄSTERNORRLANDS LÄN
Ink. d. 18 OKT 1949
LANDSKANSLIET

Lantbruksnämnden
29 JUN
Västernorrlands

Till

Lantbruksing förordnas.

Länsstyrelsen i Västernorrlands län.

Överlämnas till lantbruksnämnden i länet för yttrande. Härnösand i landskansliet den 27 juni 1949.

Enligt uppdrag:
Carl Edlund
/Carl Edlund/

Härmed anhålles vördsamt om förordnande för behörig förrättningsman att handlägga syneförrättning enligt 10 kap. vattenlagen för torrläggning av ~~mig~~ oss tillhörig mark inom byn Vattjom i Tuna socken(~~nar~~) av Västernorrlands län. Förteckning över fastigheter, som väntas bliva berörda av företaget, återfinnes å omstående sida. Företaget avser upptagande av tvenne avloppsdiken för bättre torrläggning av odlade marker

Här uppgives så fullständigt som möjligt företagets beskaffenhet (dikning, åreglering, sjösänkning, invallning e. d.), vidare företagets omfattning (areal som skall torrläggas, avloppens längd o. d.), om flottled, damm, järnväg, landsväg, e. d. beröres m. m.

Närmaste järnvägsstation Vattjom

Meddelanden angående förrättningen kunna ställas till hemmansägaren Petrus Vilgot Holmberg, Box 122, Vattjom, Telef. Matfors ~~372~~. 64 bud Lee Andersson

Titel, namn och fullständig adress samt telefon.

Vattjom den 15 juni 1949

P. V. Holmberg
Margit Björklund
(~~L. Henriksons Sterbhus~~)
Einar Nilsson

Elvin Ginberg
Isedor Gisberg
Edvin Rudbo
O. J. Ahlander

26.

Av företaget väntas nedanstående fastigheter bliva berörda.

Fastighet:	Ägare:
Vattjom 7'	Petrus Vilgot Holmberg
Rude 1 6	Margit Björklund
Vattjom 3 8	Einar A. Nilsson
" 3 26	Olov J. Åhlander
" 3 39	Henrikssons Herbhus
" 3 41	Isedor Gissberg
" 3 63	N. Edvin Rudbo
" 1 34	K. R. Elvin Gissberg
" 2 32	Åke Pettersson
" 3 35	Thure Nyström
Vattjoms byaman	

Lantbruks-
~~Torrläggnings~~nämnden får till förrättningsman föreslå:

Lantbruksingenjör W. Arfwedson.

Härnösand den 23 september 1949.

På Lantbruks-
~~Torrläggnings~~nämndens vägnar:

R. Crona

Bilaga B I.

27

Lantbruksingenjören:
Ang. syneförrättning
enl. vattenlagen.

Kungörelse.

Sammanträde rörande laga syneförrättning avseende torrläggning av mark tillhörande fastigheterna Vattjom 3^{4-5}, 3^{7-9}, 3^{26}, 3^{35-36}, 3^{39}, 3^{41}, 3^{56}, 3^{63-64}, 4^{1}, 7^{1}, Rude 1^{6}, 1^{12-13}, 1^{19}, 1^{22}, 1^{24}, 1^{84}, 1^{90}, Skallböle 1^{34} och Kvarndalen 1^{1} uti Tuna socken av Västernorrlands län, kommer att hållas hos hemmansägaren Johan Andersson i Vattjom, den 26 maj 1952 kl 10.00, då vederbörande sakägare äga att tillstädeskomma för utförande av sin talan.

Företaget berör jämväl allmänna vägarna Sundsvall - Stöde och vägen till Vattjoms station samt enskilda järnvägen Matfors - Vattjom.

Härnösand den 5 maj 1952.

W. Arfwedson

/W. Arfwedson/

lantbruksingenjör.

Anslaget i laga ordning
i Tuna församling
den 11 maj 1952
Gunnar Sahlin
Kyrkoherde v. Pastor Kyrkoadjunkt

Bilaga B II.

Att kungörelse varit införd i Sundsvalls tidning den 7 maj 1952 intygar.

I tjänsten:

W. Arfwedson

lantbruksingenjör.

Bilaga 6.

28.

Förteckning

över nedanstående dag avsända underrättelser om sammanträde hos hemmansägaren Johan Andersson i Vattjom den 26 maj 1952 kl. 10.00, rörande laga syneförrättning i fråga om torrläggning av mark.

Hemmansägare	Robert Hedin	Box 34	Matfors
"	John Åhlander		"
Skomakare	Ture Nyström	Box 338	Vattjom
Hemmansägare	Johan Andersson	Box 122	"
"	E. Gissberg	Box 92	"
"	Einar Nilsson	Box 76	"
Herr	Karl Sjölander	Box 85	"
Handlanden	Olof Åhlander		"
Gårdsägare	Ragnar Strand		"
Banvakt	Oskar Berglund	Box 80	"
Fru	Margit Björklund	Rude	"
Hemmansägare	Isedor Gissberg	Box 104	"
L. Henrikssons	sterbh.	Box 109	"
Byggnadsarb.	Edvin Rudbo		"
Hemmansägare	L.H. Bergström	Rude	"
"	J.V. Berggren	"	"
Distr. chef	R. Eriksson	Lillhem	"
Banarb.	K.G. Gustafsson	Rude	"

Matfors Nya Koop. Handelsförening Matfors

Vägförvaltningen i Västernorrlands län, Härnösand.

Matfors Pappersbruk, Matfors.

Härnösand den 12 maj 1952.

W. Skweder

lantbruksingenjör.

Bilaga D I.

29.

VÄG- OCH VATTENBYGGNADSVERKET
VÄGFÖRVALTNINGEN
I VÄSTERNORRLANDS LÄN

Dnr 2442-43/52
NGB/En

F u l l m a k t

för vägmästaren N.Hj. Skalin, Matfors, att föra vägförvaltningens talan vid sammanträde rörande syneförrättning enligt vattenlagen i fråga om torrläggning av mark hos hemmansägaren Johan Andersson i Vattjom den 26 maj 1952 kl 10^{00}. Företaget berör dels allmänna vägen till Vattjoms station, där den nylagda trumman bör sänkas, dels allmänna vägen Sundsvall - Stöde, där den befintliga trumman fordrar fördjupning.

Härnösand den 14 maj 1952.

VÄGFÖRVALTNINGEN I VÄSTERNORRLANDS LÄN

C.-G. Planten

30.

Bilaga 9 II

FULLMAKT

för Erik Larsson Vattjom. eller den, han i sitt ställe sätter att vid syneförrättning enligt vattenlagen för torrläggning av mark tillhörande Fastigheten Vattjom 7[1]

i Tuna sock en av Västernorrlands län

å mina vägnar föra talan samt ingå förening och göra yrkande, som i 10 kap. 58 § vattenlagen omförmäles, ävensom att träffa överenskommelse om bl.a. fördelning av kostnaderna för företaget. Ombudets laga åtgärder godkännas.

Fränsta Box 162 den 19/5 1952

Johan Andersson

Bevittnas:

K. Lantbruksstyrelsens formulär K. 92 b.
1. 1946. 5000.

STATENS REPRODUKTIONSANSTALT
45646

31.

Bilaga D III

FULLMAKT

för Herr Arne Nordlöf eller den, han i sitt ställe sätter att vid syneförrättning enligt vattenlagen för torrläggning av mark tillhörande oss

i Tuna socken av Västernorrlands län

å våra vägnar föra talan samt ingå förening och göra yrkande, som i 10 kap. 58 § vattenlagen omförmäles, ävensom att träffa överenskommelse om bl.a. fördelning av kostnaderna för företaget. Ombudets laga åtgärder godkännas.

Matfors den 17 maj 1952

21-49 Matfors konsumtionsförening

Gösta Nordlinger

Bevittnas:

Sven Blom. E. A. Larsson

K. Lantbruksstyrelsens formulär K. 92 b.
1. 1946. 5000.

STATENS REPRODUKTIONSANSTALT
45646

32

Bilaga 2 IV

FULLMAKT

för V. Henriksson eller den, han i sitt ställe sätter att vid syneförrättning enligt vattenlagen för torrläggning av mark tillhörande Sågen vid Vattjöns 3/38 i Tuna socken av Västernorrlands län å Minna vägnar föra talan samt ingå förening och göra yrkande, som i 10 kap. 58 § vattenlagen omförmäles, ävensom att träffa överenskommelse om bl.a. fördelning av kostnaderna för företaget. Ombudets laga åtgärder godkännas.

Vattjöns den 25-5 1952

Edvin Dudbro

Bevittnas:

O. K. Hedin Svea Hedin

K. Lantbruksstyrelsens formulär K. 92 b.
1. 1946. 5000.

STATENS REPRODUKTIONSANSTALT
45646