Blad I.

Plankarta och detaljplan över Välaåns skärning med allmänna vägen Kävlinge - Marieholm.

Förslag
till
dikningsföretaget "Södervidinge - Allarp av år 1944"
i Södervidinge socken, Malmöhus län.
Upprättat vid syneförrättning år 1944 av
Claes-Henrik Nallé
Statens lantbruksingeniör.

Genom Kungl. Lantbruksstyrelsens beslut denna dag fastställd till efterrättelse vid arbetets utförande.

Stockholm den 18 april 1947.
På Kungl. Lantbruksstyrelsens vägnar
Albert Smith

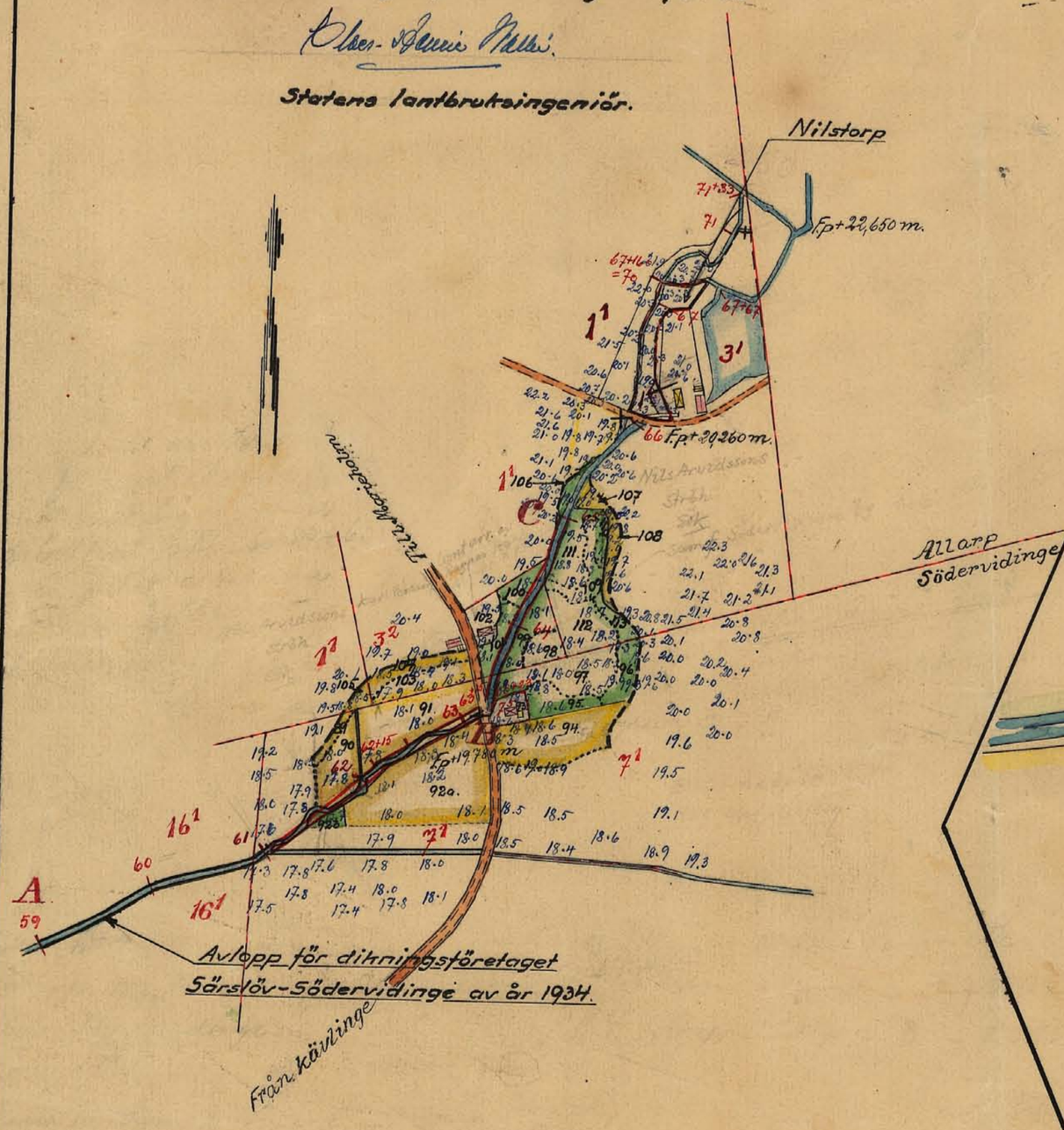

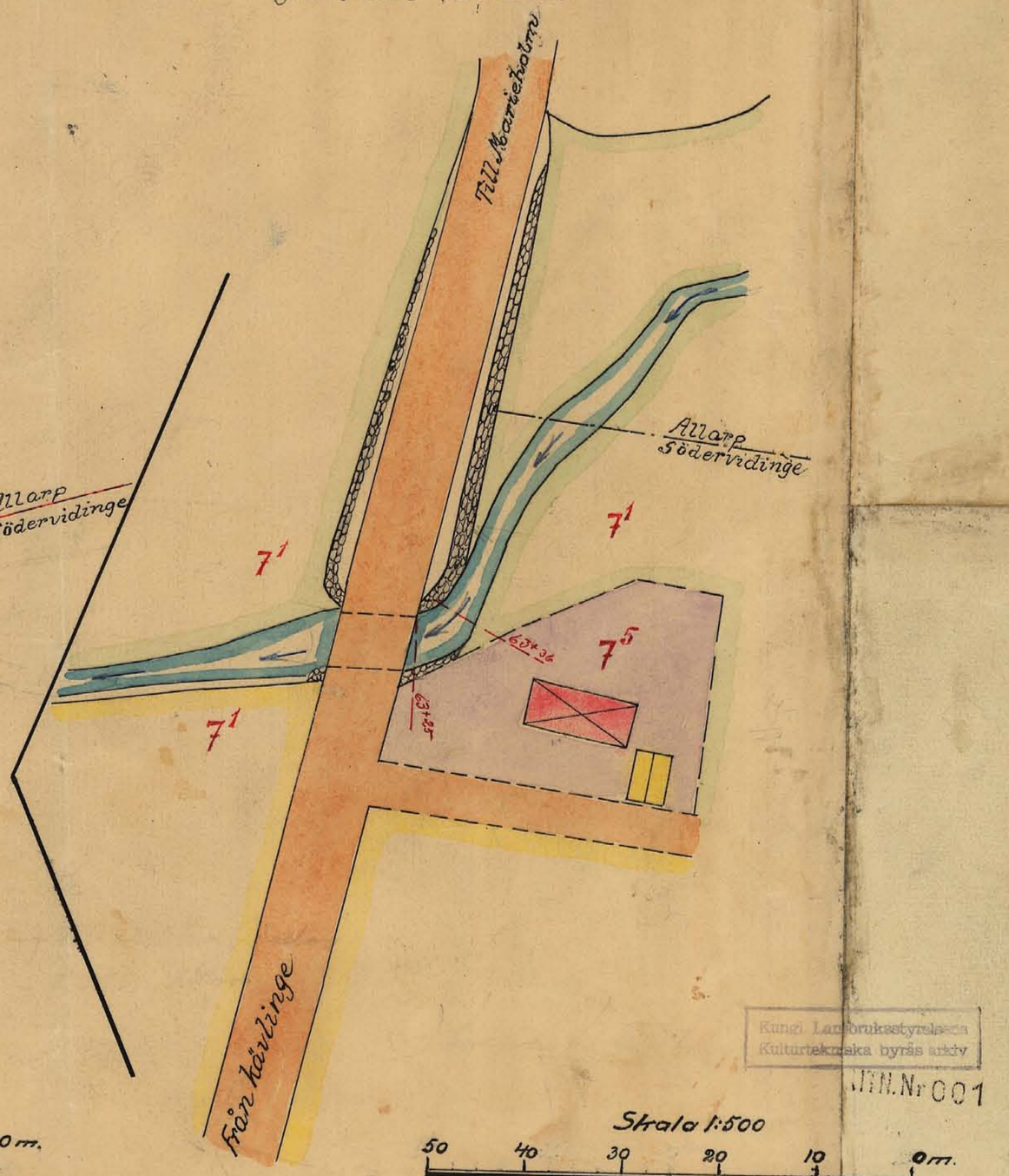

Skala 1:4000
100 50 0 100 200 300 m.

Skala 1:500
50 40 30 20 10 0 m.

Kungl. Lantbruksstyrelsens Kulturtekniska byrås arkiv
ITN. Nr 001

M 4.0840 480-1

4 ritn

Blad 2.

Profilritning.

Förslag

till

dikningsföretaget "Södervidinge-Allarp av år 1944"

i Södervidinge socken, Malmöhus län.

Upprättat vid syneförrättning år 1944 av

Klas. Gennie Mallén

Statens lantbruksingeniör.

Genom Kungl. Lantbruksstyrelsens beslut denna dag fastställd till efterrättelse vid arbetets utförande.

Stockholm den 18 april 1947

På Kungl. Lantbruksstyrelsens vägnar

Albert Smith

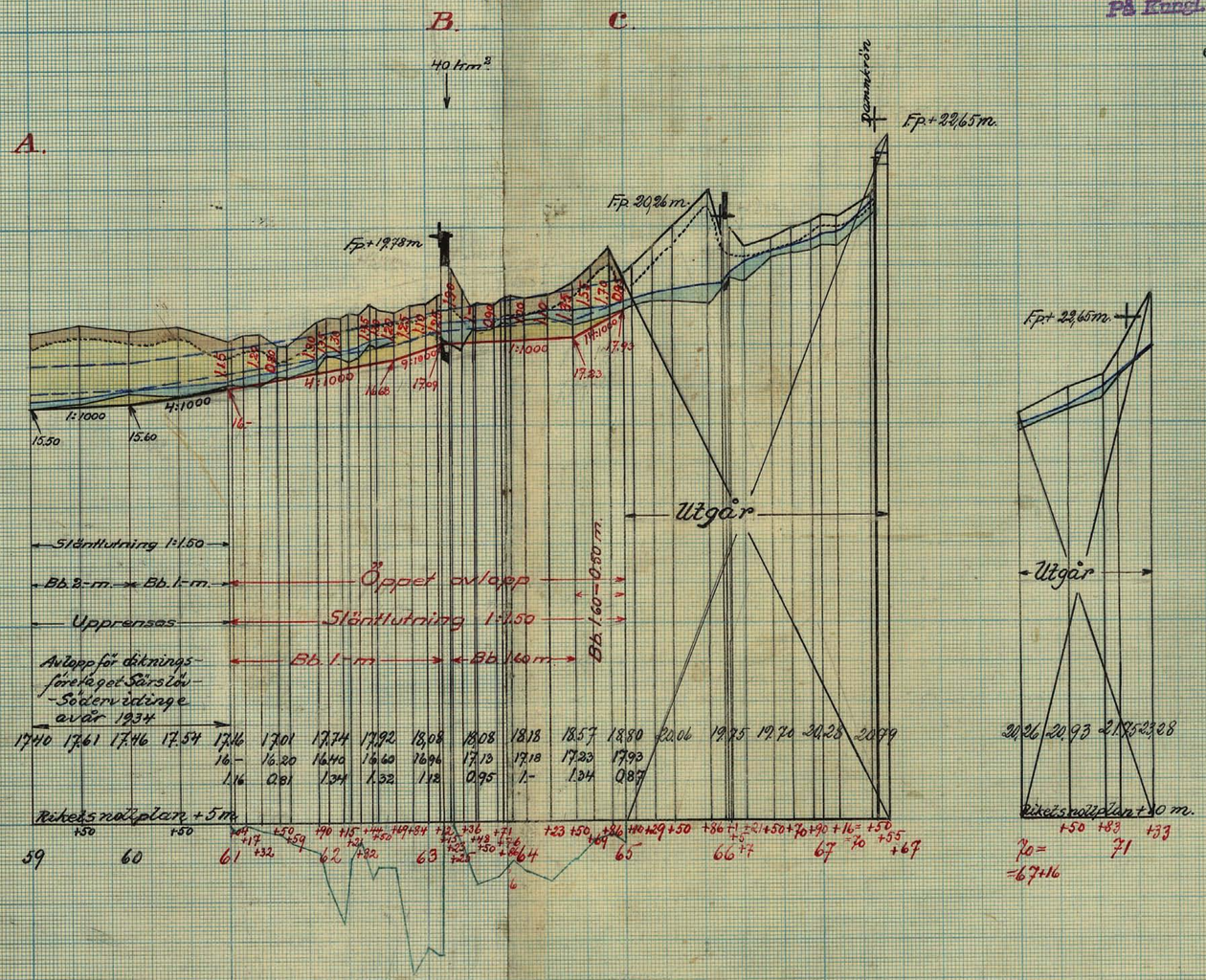

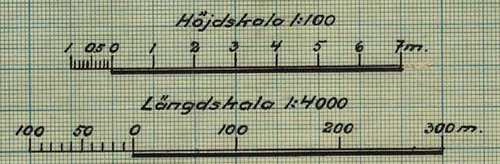

NTN.Nr 002

M 4*0840

480-2

Blad 3.

Sektionsritningar.

Förslag

till

dikningsföretaget "Södervidinge-Allarp

av år 1944"

i Södervidinge socken, Malmöhus län.

Upprättat vid syneförrättning år 1944 av

Elsa Benin Mellé

Statens lantbruksingeniör.

Genom Kungl. Lantbruksstyrelsens beslut denna dag fastställd till efterrättelse vid arbetets utförande.

Stockholm den 18 april 1947

På Kungl. Lantbruksstyrelsens vägnar

Albert Lavette



NTN.Nr 003

M 4.0840

Sektionsskala 1:100

1 0,5 0 1 2 3 4 5 6 7m.

480-3

Blad 4.

Bro- och sektionsritningar.

Genom Kungl. Lantbruksstyrelsens beslut denna dag fastställd till efterrättelse vid arbetets utförande.

Stockholm den 18 april 1942
På Kungl. Lantbruksstyrelsens vägnar
Albert Smith

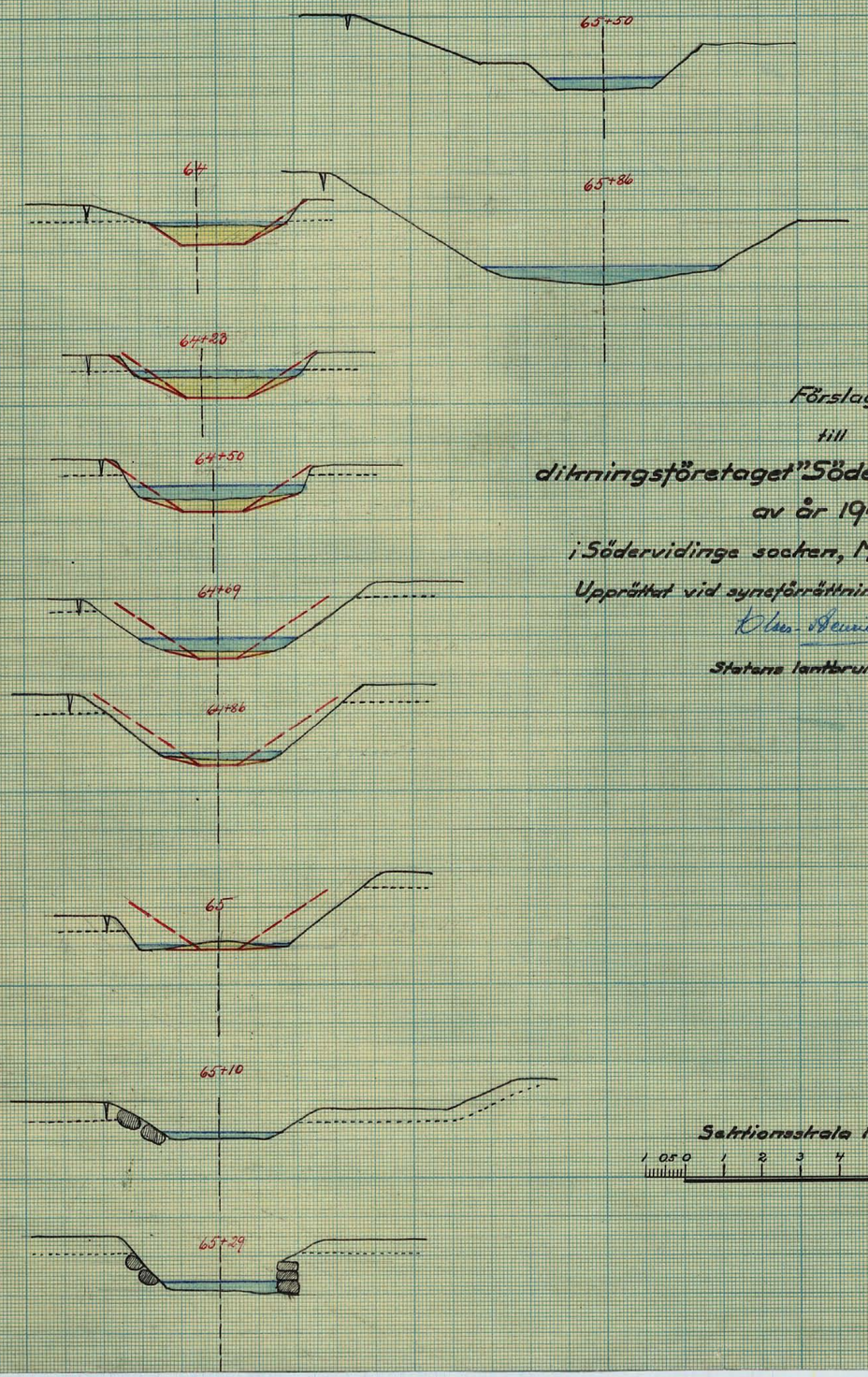

Förslag
till
dikningsföretaget "Södervidinge-Allarp av år 1944"
i Södervidinge socken, Malmöhus län.
Upprättat vid syneförrättning år 1944 av
Klas-Henric Mallén
Statens lantbruksingeniör.

Sektionsskala 1:100

1 0.5 0 1 2 3 4 5 6 7 m.

Bro mellan ovvägningspunkterna 63+15 och 63+23 för allmänna vägen Kävlinge-Marieholm eller väg U i Malmöhus län.

Skala 1:100

Frontvy från väster.

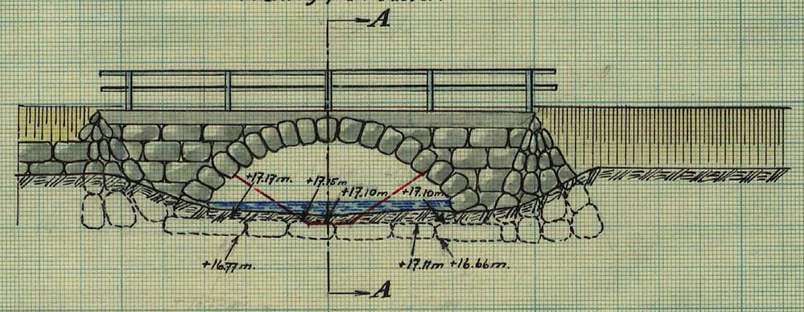

Frontvy från öster

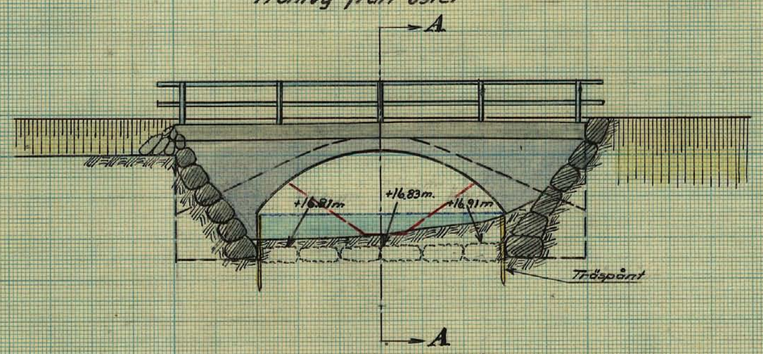

Sektion A-A

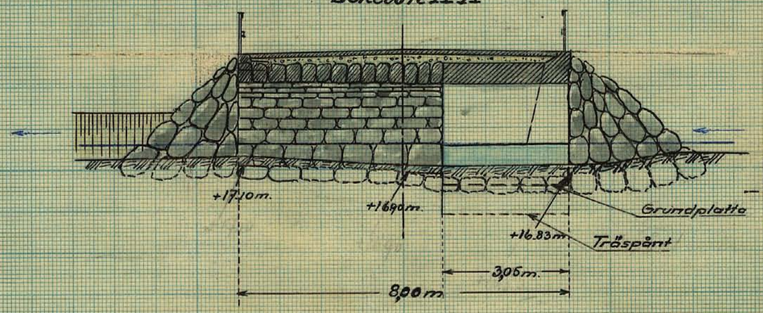

JTH.Nr 004
M 4*0840
480-4

Sn E VIII 4 b
480
1:00
M 4·0840

Konv 458/1947

Handlingar

till

dikningsföretaget

"Södervidinge-Allarp av år 1944"

i Södervidinge socken,

Malmöhus län.

Upprättade vid syneförrättning

år 1944.

Handlingar

till

dikningsföretaget

"Södervidinge-Allarp av år 1944"

i Södervidinge socken,

Malmöhus län.

Upprättade vid syneförrättning

år 1944.

Innehåller 54 sidor.

Härtill hör 4 ritningar.

Översikskarta.

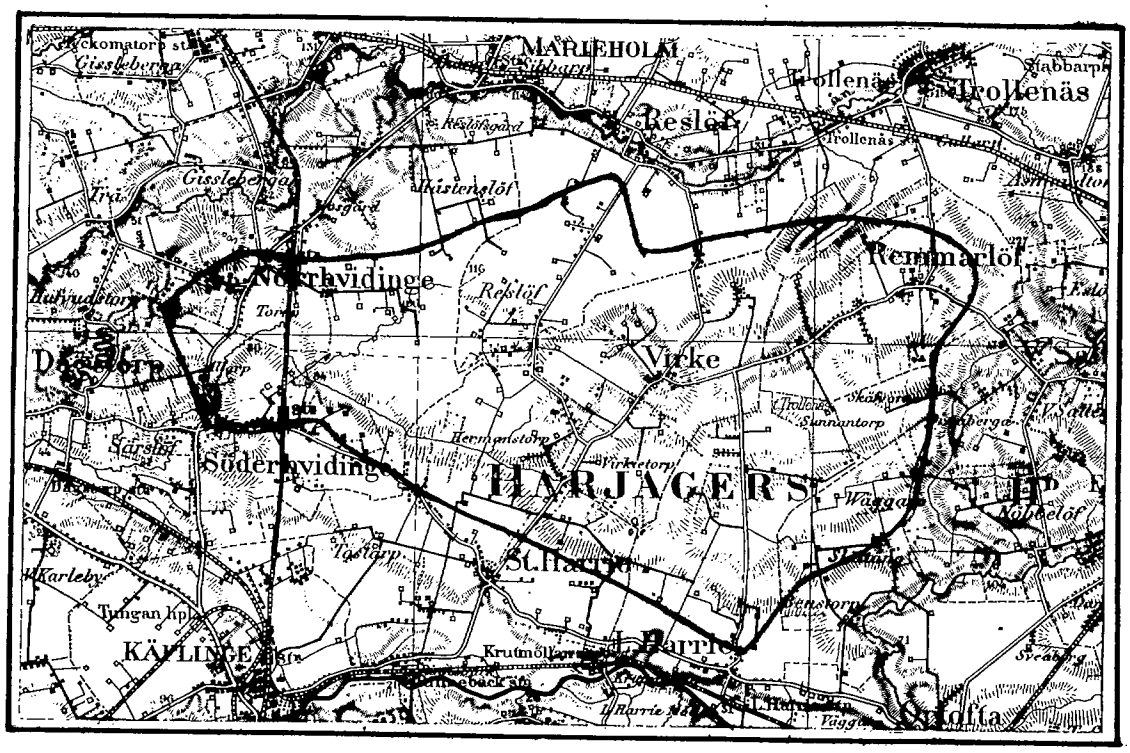

Skala 1:100000.

Protokoll, fört vid sammanträdet för syneförrättning enligt 10 kap. vattenlagen angående torrläggning av marker till Södervidinge och Allarp i Södervidinge socken, Malmöhus län.

År 1944 den 20 juni inställde sig undertecknad, statens lantbruksingeniör, samt skiftesgodemännen Sigfrid Linge, Minnesdal och Emil Persson, Särslöv nr 8 hos Nils Arvidssons stubhus, Allarp nr 1 för att jämlikt det av Länsstyrelsen för förrättningsmannen utfärdade förordnandet (bil. 1) handlägga syneförrättning enligt 10 kap. vattenlagen angående torrläggning av marker till Södervidinge och Allarp i Södervidinge socken, Malmöhus län. Kungörelse om förrättningens företagande denna dag hade förrättningsmannen den 24 maj 1944 översänt till pastorsämbetet i Södervidinge församling. Kungörelsen hade anslagits i Södervidinge kyrka söndagen den 28 maj 1944 (bil. 2) och dessutom varit införd i Skånska Dagbladet den 25 maj 1944. Ett exemplar av kungörelsen hade jämlikt bestämmelserna i 10 kap. 41 § vattenlagen översänts till Länsstyrelsen. Till kände sakägare hade förrättningsmannen den 27 maj 1944 översänt underrättelser om förrättningen. Förteckning hade upprättats över avsända kungörelser, kallelser och underrättelser (bil. 3).

Förutom synemännen hade följande tillstädeskommit.

Sökandena till förrättningen:

√ Nils Arvidssons stubhusdelägare, Allarp nr 1;

äg. 1/2 mtl. Allarp 1" (lgf. 13/9 1939 § 8) genom fru Anna Arvidsson, biträdd av sonen lantbrukaren Folke Arvidsson.

Fröken Elina Johnsson, Lödervidinge; äg. avst. Lödervidinge 7⁵ (lgf. 8/2 1939 § 96).

Övriga sakägare och ombud:

Småbrukaren Karl Persson, Allarp nr 3; äg. avs. Allarp 3² (lgf. 10/4 1940 § 157) samt arrenderande del av prästlönebostället 1/8 mtl. Lödervidinge 7!

Fastighetsägaren Ragnar Ståhl, Allarp; äg. på egen grund stående bostadshus med därtill hörande uthus. Marken tillhör Allarps allmänning, som är gemensam för Allarp och Lödervidinge hemman.

Lantbr. Axel Persson, Lödervidinge nr 12; arr. del av prästlönebostället 1/8 mtl. Lödervidinge 7! samt del av Allarps allmänning, som är gemensam för Allarp och Lödervidinge hemman.

~~Lantbr. Olof Nilsson, Lödervidinge nr 7; arr. del av prästlönebostället 1/8 mtl. Lödervidinge 7!~~

√ Lantbr. Anders Andersson, Allarp, ordf. i styrelsen för dikningsföretaget Särslöv-Södervidinge av år 1934.

√ Pastoratskyrkorådet i Södervidinge m. fl. församlingars pastorat genom lantbrukaren Karl Sjunnesson, Bossgården (bil 6).

√ Vägförvaltningen i Malmöhus län genom övervägmästaren N.A. Emmertz (bil. 5).

√ Lantbr. Axel Nilsson, Södervidinge 2, i egenskap av ålderman förande talan för Allarps allmänning.

Bostättnämndsordföranden Albert Bengtsson i Barsebäckshamn såsom konsistoricombud och ombud för stiftsnämnden (bil. 4).

§ 1.

Det för förrättningsmannen utfärdade förordnandet upplästes och bilades protokollet (bil. 1).

§ 2.

Jäv mot synemännen hade ingen att anmäla. Synemännen visste sig ej heller stå i jävsförhållande till nu kände sakägare. Gode männen förklarade, att de avlagt föreskriven ed och att de innehade uppdrag att vara skiftesgodemän.

§ 3

Laga hinder mot förrättningen hade ingen att anmäla.

§ 4.

Förrättningsmannen framlade en plankarta över de områden, som komme att beröras av det planerade dikesläggningsföretaget, samt profil- och sektionsritningar över det avlopp, som skulle upptagas.

§ 5.

Det upplystes, att delägare i Nilo Arvidsbo sterbhus voro:

Änkefru Anna Arvidsson, Allarp per Löderviding.
Lantbr. Gunnar Arvidsson, " " "
Lantbr. Folke Arvidsson, " " "
Doktor Tage Arvidsson, Sanatoriet, Arvika.
Fru Ines Hansson, Lackalänga nr 5 per Lackalänga.
Skolköksföreståndarinnan Maria Arvidsson, Vilan per Allarp.

Vidare upplystes det, att änkefru Anna Arvidsson numera vore ensam ägare till fastigheten 1/2 mtl. Allarp 1.

§ 6.

Lantbrukaren Folke Arvidsson yrkade å sin moders vägnar att med instämmande av fröken Elina Johansson, att den s.k. Vålaån skulle upptagas från punkten 61, där avloppet för dikningsföretaget "Sårslöv-Löderviding av år 1934" slutar, till punkten 65+50.

§ 7.

Förrättningsmannen meddelade, att den omvarande bron vid 63+15 för vägen Löderviding-Marieholm måste upptagas, därvid

det nu planerade torrläggningsföretaget skulle komma att utföras.

§ 8.

Övervägmästaren Emmerts upplyste, dels att den nuvarande bron troligen utförts 1878, enär detta årtal finnes inhugget i en sten i västra frontmuren, dels att bron utökats åt östra sidan genom en tillbyggnad, som utfördes 1929.

§ 9.

Övervägmästaren Emmerts meddelade, att vägen-Södervidinge-Marieholm ~~antagligen~~ komme att ombyggas i en nära framtid, då också en ny bro skulle byggas över Välaån ca 200 m. nerströms den nuvarande landsvägsbron. Förslag till vägbygget, som antagligen komme att utföras som beredskapsarbete, hade upprättats 1939.

§ 10.

Lantbr. Anders Andersson hade i egenskap av ordf. i styrelsen för dikningsföretaget "Särslöv-Södervidinge av år 1934" inget att invända mot utförandet av det nu planerade dikningsföretaget.

§ 11.

Då intet ytterligare förekom, upplästes och godkändes protokollet, varefter sammanträdet avslutades med sillhännagivande, att nytt sammanträde i ärendet komme att hållas hos fru Anna Arvidsson, Allarp nr 1, fredagen den 21 juli 1944 kl. 12.

Allarp den 20 juni 1944

Å tjänstens vägnar:

C. H. Wallin.
Statens Lantbruksingenjör.

Sigfrid Lange Emil Persson
Gode Man.

<u>År 1944 den 21 juli</u> inställde sig synemännen hos fru Anna Arvidsson, Allarp nr 1 för att åter handlägga syneförrättningen.

<u>Förutom synemännen hade följande tillstädeskommit:</u>

Fru Anna Arvidsson, biträdd av sonen Tolke Arvidsson, ✓
~~Fröken Elina Johnsson~~ ej
~~Småbrukaren Karl Persson~~ ej
~~Husägaren Ragnar Ståhl~~ ej
~~Lantbr. Axel Persson~~ ej
~~Lantbr. Olof Nilsson~~ ej
Lantbr. Anders Andersson
Lantbr. Karl Sjunnesson, ombud för Söderoidinge pastorat,
~~Lantbr. Axel Nilsson, ålderman för Allarps allmänning~~ ej
Beställnämndsordföranden Albert Bengtsson, konsistoriesombud och ombud för Stiftsnämnden.

§ 12.

<u>Förrättningsmannen</u> meddelade, att han jämlikt bestämmelserna i 10 kap. 52 § vattenlagen inhämtat yttrande från Vägförvaltningen i länet (bil. 7-9).

§ 13.

<u>Förrättningsmannen</u> redogjorde för det av honom upprättade förslaget till uppgrävning av Välaån samt framlade för sakägarnes

granskning förslagshandlingarna och ritningarna. Handlingarna upplästes i huvudsakliga delar och bilades protokollet;

Värderingslängden	bil. A,
Kostnadsförslaget	bil. B,
Arbetsbeskrivningen	bil. C.

§ 14.

Sogavs synemännens utlåtande (bil. D), varefter kostnadsfördelningslängden (bil. Da) upplästes.

§ 15.

Förrättningsmannen redogjorde för gällande bestämmelser rörande bidrag och lån av statsmedel till kostnaderna för utförande av avlopp för torrläggningsföretag.

§ 16.

De närvarande överenskommo att gemensamt ansöka om bidrag av statsmedel till kostnaderna för företagets utförande samt uppdrogo åt lantbrukaren Folke Arvidsson, Allarp nr 1 per Söderviding och bid förfall för honom åt fru Anna Arvidsson, Allarp nr 1 per Söderviding

att med förrättningsmannen överenskommaa om upprättandet av sådana handlingar, som erfordras för ansökan om bidrag;

att till Kungl. Lantbruksstyrelsen ingiva vördsam ansökan om bidrag från statens avdikningsanslag;

att, om bidrag beviljas, med Kungl. Lantbruksstyrelsen avsluta kontrakt angående företagets utförande;

att uppbära och utkvittera det bidrag, som

kommer att utbetalas;
att i övrigt företräda delägarne i alla de andra frågor, som arse bidraget.

§ 17.

Sedan de närvarande förklarat sig beredda att omedelbart utse styrelse, valdes till ensam styrelseledamot lantbrukaren Folke Arvidsson med fru Anna Arvidsson till suppleant.

§ 18.

Förrättningsmannen överlämnade till herr Anders Andersson synförrättningshandlingar och 7 ritningar till "Särslöv-Södervidinge av år 1934".

§ 19.

Förrättningsmannen meddelade, att dikningsföretagets handlingar och ritningar för framtiden skulle förvaras av styresmannen. De komme därför inom 30 dagar att översändas till lantbrukaren Folke Arvidsson.

§ 20.

Förrättningsmannen överlämnade till lantbrukaren Folke Arvidsson ett exemplar av arvodesräkningen för förrättningen. Angående efter dagarvode debiterad ersättning hänvisades till arvodesräkningen.

§ 21.

Förrättningsmannen utbetalade till fru Anna Arvidsson ersättning för

hantlangning m. m. under syneförrätt-
ningen med 66.- kr.

§ 22.

Då intet ysterligare förekom, upplästes
och godkändes protokollet, varefter förrätt-
ningen förklarades avslutad och sammanträ-
det upplöstes

Allarp den 21 juli 1944.
å Gjänstens vägnar:
C. A. Wallin
Statens Lantbruksingenjör

Sigfrid Linge Emil Persson
Tode man.

10

Bil. 1.

Ek.D. xxxxx nr 11651-1942.

Ink. till Lantbruksingeniörskontoret
den 11/3 1942.

R E S O L U T I O N.

Översändes till lantbruksingenjören i Malmöhus län - som förordnas att, därest laga hinder ej möter, i behörig ordning företaga den i inneliggande ansökan omförmälda förrättning; skolande bevis om detta förordnandes emottagande skyndsamt hit insändas.

Malmö i landskansliet den 10 mars 1942.

Eric Sverne

T. Kinnman

Erhållet d. 4.4.42.

11

Ek. D. ..... mn 65 / 1 Ar 19 42.
Länsstyrelsen i Malmöhus län.
Ink. 6 MRS. 1942
Landskansliet.

Till

Länsstyrelsen i Malmöhus län.

Vördsamt anhålles om förordnande för behörig förrättningsman att jämlikt gällande vattenlag handlägga syneförrättning rörande torrläggning av marker tillhörande Södervidinge nr. 7 och Allarp nr. 1 i Södervidinge socken, Malmöhus län.

Södervidinge den 28 februari 1942.

Elina Johnsson
155 b

Nils Arvidssons stbh
Anna Arvidsson
t. 155 a Kärlinge
april 43

Fröken Elina Johnsson
Södervidinge nr 7.
Arvidsson Herkles Allarp.
Änkan Anna Arvidsson
Sonen Bunnar Arvidsson äldst
Sonen Folke Arvidsson yngst
Ytterligen 1 son och 2 fläckor

KUNGÖRELSE angående sammanträde för syneförrättning enl. 10 kap. vattenlagen.

Bil 2.

Kungörelse.

Sammanträde för syneförrättning enligt 10 kap. vattenlagen angående torrläggning av marker till Södervidinge och Allarp i Södervidinge socken, Malmöhus län, kommer att hållas hos Nils Arvidssons sterbhus, Allarp nr 1, tisdagen den 20 juni 1944 kl. 11, då vederbörande sakägare hava att tillstädeskomma personligen eller genom lagligen befullmäktigade ombud. Av förrättningen torde beröras dels fastigheterna Allarp nr 1, Allarp nr 3 samt Allarps allmänning och Södervidinge nr 7 i Södervidinge socken, dels allmänna vägen Kävlinge-Marieholm eller vägen litt. F i f.d. Rönnebergs och Harjagers vägdistrikt, dels dikningsföretaget "Särslöv-Södervidinge av år 1934".

Malmö den 24 maj 1944.

Å tjänstens vägnar:

C.H.Wallér.

Statens lantbruksingeniör.

Att förestående kungörelse anslagits för Södervidinge församling söndagen den 28 maj 1944 betygar:

Anhålles, att förestående kungörelse fortast möjligt måtte anslås för Södervidinge församling samt därefter med bevis om att den anslagits, återsändas till förrättningsmannen under adress Södra Förstadsgatan 2, Malmö.

Bil. 3.

Förteckning

över kungörelser, kallelser och underrättelser, vilka avsänts vid syneförrättning enl. 10 kap. vattenlagen angående torrläggning av marker till Södervidinge och Allarp i Södervidinge socken, Malmöhus län.

Adressat.	Adress.	Datum för underrättelsens avsändande.
√ Pastorsämbetet i Södervidinge församling, /kungörelse/	Södervidinge	24/5 1944.
√ Länsstyrelsen /avskrift av kungörelse/	Malmö	" "
√ Stiftsnämnden / " " " /	Lund	" "
√ Lantbr. Sigfrid Linge /god man/ Minnesdal,	Kävlinge	" "
√ Lantbr. Emil Persson /god man/ Box 16,	Dagstorp	" "
√ Änkefru Anna Arvidsson, Allarp nr 1,	Södervidinge	27/5 "
√ Doktor Tage Arvidsson, Lasarettet,	Hörby	" "
√ Lantbr. Gunnar Arvidsson, Allarp nr 1,	Södervidinge	" "
√ " Folke Arvidsson, Allarp nr 1,	"	" "
√ Fru Inez Hansson, Lackalänga nr 5,	Lackalänga	" "
√ Skolkökslärarinnan Märta Arvidsson, Vilan,	Åkarp	" "
√ Småbrukare Karl Persson, Allarp nr 3,	Södervidinge	" "
√ Lantbr. Olof Nilsson, Södervidinge nr 7,	"	" "
√ Husägare Ragnar Ståhl, Allarp,	"	" "
√ Lantbr. Axel Persson, Södervidinge nr 12,	"	" "
√ Fröken Elina Johnsson, Södervidinge nr 7,	"	" "
√ Lantbr. Anders Andersson, Allarp nr 2,	"	" "
√ Lantbr. Axel Nilsson, Södervidinge nr 2,	"	" "
√ Pastoratskyrkorådet i Södervidinge m.fl. församlingars pastorat,	"	" "
Vägförvaltningen,	Malmö	" "

Malmö den 27 maj 1944.

Å tjänstens vägnar:

C.H. Wallér.

Statens lantbruksingeniör.

Bil. 4.

LUNDS STIFTSNÄMND

D:nr 1298 S

Från **statens lantbruksingenjör C.H. Wallér, Malmö,** har till stiftsnämnden inkommit meddelande att förrättning, avseende **torrläggning av marker till Södervidinge och Allarp i** Södervidinge socken

kommer att äga rum **hos Nils Arvidssons sterbhus, Allarp nr 1,** **tis** dagen den **20 juni** 19**44** klockan **11.**

Enligt meddelandet kommer förrättningen att beröra följande ecklesiastika fastigheter, nämligen: **lönebostället Södervidinge nr 7 i Södervidinge socken.**

Det tillkommer Södervidinge pastorat att vid förrättningen tala och svara för **lönebostället.**

Boställsnämndsordföranden Albert Bengtsson, Bersebäckshamn, eller, vid förfall för honom den han i sitt ställe sätter, har förordnats att såsom konsistorieombud och ombud för stiftsnämnden närvara vid förrättningen.

Lunds stiftsnämnd den **13 juni** 19 **44.**

Enligt uppdrag:

Gerda Norlén

Lantbruksing. C.H. Wallér.

Bil. 5. 15

F u l l m a k t.

Vägförvaltningen i Malmöhus län befullmäktigar härigenom övervägmästare N.A. Emmertz att utföra och bevaka vägförvaltningens talan vid sammanträde den 20 juni 1944 för syneförrättning enligt 10 kap. vattenlagen angående torrläggning av marker till Allarp nr 1 m.fl. fastigheter i Södervidinge och Norrvidinge socknar, Malmöhus län. Ombudets laga åtgärder godkännas.

Malmö den 19 juni 1944.

Vägförvaltningen i Malmöhus län.

W. Mannerfelt.

Bil. 6.

Avskrift.

Utdrag ur protokoll vid gemensam kyrkostämma med Södervidinge pastorats församlingar den 30 januari 1944.

§ 2.

Till pastoratsombud att bevaka pastoratets intressen vid de syneförrättningar, som komma att hållas under år 1944, utsågs lantbr. Karl Sjunnesson, Norrvidinge, med nämndeman Anders Nilsson, Annelöv, som suppleant.

§ 3.

Till att justera protokollet utsågs herrar Arvid Hansson och Karl Nilsson.

Som ovan

F. Holmberg.

Ordf.

Justerat:

Arvid Hansson Karl Nilsson.

Justeringen i laga ordning anslagen sönd. den 20 febr. 1944. Rätt utdraget betygar:

F. Holmberg.

Kyrkoherde.

Rätt avskrivet betygar:

O. B. Nelli

Bil. 7

Vägförvaltningen,

Malmö.

Angående dikningsföretaget "Södervidinge - Allarp av år 1944".

Efter förordnande av Länsstyrelsen har jag vid syneförrättning enligt 10 kap. vattenlagen upprättat förslag till utförande av avlopp för dikningsföretaget "Södervidinge - Allarp av år 1944" i Södervidinge socken, Malmöhus län. Förslaget kommer att föreläggas delägarna i företaget vid sammanträde den 21 innevarande juli. Då dikningsföretaget berör allmänna vägen Kävlinge - Marieholm eller väg U i Malmöhus län, får jag härmed enligt bestämmelserna i 10 kap. 52 § vattenlagen överlämna ett utdrag av mitt förslag till utlåtande i ärendet med anhållan om Edert yttrande. Även översändes ett utdrag av den topografiska kartan, på vilket den i utlåtandet omnämnda bron utmärkts med en röd ring.

Malmö den 17 juli 1944.

Å tjänstens vägnar:

Dikningsföretaget "Södervidinge-Allarp av år 1944".

Utdrag av förslag till utlåtande.

Mom. 3. Broar och trummor.

Allmänna vägar.

Avloppet korsar mellan avvägningspunkterna 63+15 och 63+23 allmänna vägen Kävlinge-Marieholm eller väg U i Malmöhus län. I korsningspunkten, som ligger ca 450 m NNV om vägskälet i Södervidinge, finnes nu en valvbro med 6 m fri spännvidd. Bron utgöres av en äldre, västlig del, som är byggd av sten och antagligen utförd 1878, och en yngre, östlig del av betong, som utfördes 1929. Bottnen i bron, som är stensatt med större stenar, delvis lagda i ordnade förband, ligger beträffande den västra delen högst på höjden + 17.10 m och beträffande den östra delen högst på höjden + 16.85 m. Om vissa av de marker, som ligga uppströms eller öster om bron skola kunna torrläggas till fullt djup, måste den nuvarande stensättningen i brons botten omläggas och sänkas och vissa förstärkningsarbeten dessutom utföras för den äldre västra brodelen. Kostnaderna för dessa arbeten bliva emellertid avsevärt högre än den båtnad, som beredes markerna uppströms genom att bottnen i bron sänkes, varför synemännen föreskriva, att bron skall bibehållas i oförändrat skick. Det lösa slam, som ligger ovanpå stensättningen, skall emellertid borttagas. Detta arbete skall utföras av dikningsföretaget, som genom sin styrelse skall underrätta Vägförvaltningen i länet om den tidpunkt, då arbetet kommer att påbörjas.

Malmö den 17 juli 1944.

Å tjänstens vägnar:

C.H. Wallér

C.H.Wallér.

Statens lantbruksingeniör.

Bil 9 20

VÄGFÖRVALTNINGEN
I
MALMÖHUS LÄN

Dnr 2316-43/44

Till
Lantbruksingenjör C.H. Wallér.

Angående "Dikningsföretaget Södervidinge-Allarp av år 1944".

I anledning av Eder skrivelse den 17 juli 1944 får vägförvaltningen meddela, att förvaltningen utan erinran granskat det av Eder översända utdraget ur förslag till utlåtande beträffande ovannämnda företag.

Malmö den 21 juli 1944.
Vägförvaltningen i Malmöhus län.

Ragnar Klingberg.

Nils G. Bruzelius.

Nils G. Bruzelius.

Ivarvidige - Allerp

Bil. A.

Areal								Nuvarande värde			Blivande värde			Förbättringsvärde		
Åker		Äng och odlingsmark		Annan duglig mark		Impediment och högl. mark		pr har	pr ägofigur		pr har	pr ägofigur		pr har	pr ägofigur	
Har	ar	Har	ar	Har	ar	Har	ar	Kr.	Kr.	öre	Kr.	Kr.	öre	Kr.	Kr.	öre
7		8		9		10		11	12		13	14		15	16	

Värderingslängd
och
Hävdeförteckning.

Hemmanstal	Registernummer	Littera å kartan	Socken, by och hemman	Delägares namn, hemvist m. m. samt ägobeskrivning	Ägofigurens nummer
1	2	3	4	5	6
			Södervidinge s. m.		
1	7'		Södervidinge	Löneboställe till Södervidinge pastorat, arr. Karl Persson	
				Åker lättlera	89
				Do do	90
				Do do.	91
				Summa	
1	7'		Södervidinge	Löneboställe till Södervidinge pastorat, arr. Axel Persson	
				Åker lättlera	92a
				Äng, [illegible] ej båtnad	92b
				Summa	
avst.	7⁵		Södervidinge	Elina Johnsson	
				Tomt och trädgård	93
				Summa	
1	7'		Södervidinge	Löneboställe till Södervidinge pastorat, arr. Olof Nilsson	
				Åker lättlera	94
				Äng do	95
				Do do	96
				Do do	97
				Summa	

Areal								Nuvarande värde			Blivande värde			Förbättringsvärde		
Åker		Äng och odlingsmark		Annan duglig mark		Impediment och högl. mark		pr har	pr ägofigur		pr har	pr ägofigur		pr har	pr ägofigur	
Har	ar	Har	ar	Har	ar	Har	ar	Kr.	Kr.	öre	Kr.	Kr.	öre	Kr.	Kr.	öre
7		8		9		10		11	12		13	14		15	16	
	03							2700	81	—	3000	90	—	300	9	—
	19							2100	399	—	3000	570	—	900	171	—
	45							1700	765	—	3000	1350	—	1300	585	—
	67								1245	—		2010	—		765	—
	70							2000	1400	—	3000	2100	—	1000	700	—
							08	—	—	—	—	—	—	—	—	—
	70						08		1400	—		2100	—		700	—
	08							3000	240	—	9000	720	—	6000	480	—
	08								240	—		720	—		480	—
	45							2100	882	—	3000	1260	—	900	378	—
		12						1300	156	—	1800	216	—	500	60	—
		11						1600	176	—	1800	198	—	200	22	—
		31						800	248	—	1800	558	—	1000	310	—
	42	54							1462	—		2232	—		770	—

Hemmanstal	Registernummer	Littera å kartan	Socken, by och hemman	Delägares namn, hemvist m. m. samt ägobeskrivning	Ägofigurens nummer
1	2	3	4	5	6
Allm.			Allarp.	Allmänning, samfälld för Allarps och Södervidinge hemman, arr. Axel Persson	
				Äng lättlera	98
				Do do	99
				Do do	100
				Do do	101
				Summa	
Allm			Allarp.	Allmänning, samfälld för Allarps och Södervidinge hemman, arr. Jöns Stål	
				Tomt och trädgård, ohmer gjutnad	102
				Summa	
Avs.	3 2		Allarp	Karl Persson	
				Åker lättlera	103
				Do do	104
				Summa	
1/2	1 1		Allarp	Anna Arvidsson	
				Åker lättlera	105
				Äng do	106
				Åker do	107
				Do do	108
				Äng do	109
				Do do	110
				Do do	111
				Överföres	

Areal								Nuvarande värde			Blivande värde			Förbättringsvärde		
Åker		Äng och odlingsmark		Annan duglig mark		Impediment och högl. mark		pr har	pr ägofigur		pr har	pr ägofigur		pr har	pr ägofigur	
Har	ar	Har	ar	Har	ar	Har	ar	Kr.	Kr.	öre	Kr.	Kr.	öre	Kr.	Kr.	öre
7		8		9		10		11	12		13	14		15	16	
			09					1100	99	—	1800	162	—	700	63	—
			13					600	78	—	1800	234	—	1200	156	—
			10					600	60	—	1800	180	—	1200	120	—
			11					700	77	—	1800	198	—	1100	121	—
			43						314	—		774	—		460	—
							01	—	—	—	—	—	—	—	—	—
							01	—	—	—	—	—	—	—	—	—
	14							1900	266	—	3000	420	—	1100	154	—
	10							2700	270	—	3000	300	—	300	30	—
	24								536	—		720	—		184	—
	03							2700	81	—	3000	90	—	300	9	—
			03					1600	48	—	1800	54	—	200	6	—
	03							2700	81	—	3000	90	—	300	9	—
	06							2700	162	—	3000	180	—	300	18	—
			12					700	84	—	1800	216	—	1100	132	—
			03					1400	42	—	1800	54	—	400	12	—
			13					1400	182	—	1800	234	—	400	52	—
	12		31						680	—		918	—		238	—

Hemmanstal	Registernummer	Littera å kartan	Socken, by och hemman	Delägares namn, hemvist m. m. samt ägobeskrivning	Ägofigurens nummer
1	2	3	4	5	6
				Överfört	
				Äng tättera	112
				Do do	113
				Summa	
				Sammandrag	
1	7^1		Södervidinge	Lönebeställe till Södervidinge pastorat	
				arr. Karl Persson	89-91
				arr. Axel Persson	92a, b
				arr. Olof Nilsson	94-97
avsö.	7^5		Södervidinge	Elina Johnsson	93
allm.			Allarp	Samfällt till Allarps och Södervidinge hemman;	
				arr. Axel Persson	98-101
				arr. Jöns Stål	102
avs.	3^2		Allarp	Karl Persson	103, 104
1/2	1^1		Allarp	Anna Arvidsson	105-113
				Summa	

PETTERSONSKA BOKTR. EKTR. SKARA

403474

Areal								Nuvarande värde			Blivande värde			Förbättringsvärde		
Åker		Äng och odlingsmark		Annan duglig mark		Impediment och högl. mark		pr har	pr ägofigur		pr har	pr ägofigur		pr har	pr ägofigur	
Har	ar	Har	ar	Har	ar	Har	ar	Kr.	Kr.	öre	Kr.	Kr.	öre	Kr.	Kr.	öre
7		8		9		10		11	12		13	14		15	16	
	12		31						680	–		918	–		238	–
			20					700	140	–	1800	360	–	1100	220	–
			06					1600	96	–	1800	108	–	200	12	–
	12		57						916	–		1386	–		470	–
	67								1245	–		2010	–		765	–
	70						08		1400	–		2100	–		700	–
	42		54						1462	–		2232	–		770	–
	79 08								240	–		720	–		480	–
			43						314	–		774	–		460	–
							01	–	–	–	–	–	–	–	–	–
	24								536	–		720	–		184	–
	12		57						916	–		1386	–		470	–
2	23	1	54				09		6113	–		9942	–		3829	–

Allarp den 21 Juli 1944
Åtgärdsens vägnar:
[illegible] Nallin
Statens Fastbrukningsmär.

Sigfrid Kringe Emil Persson
Rode Man.

Hemmanstal	Registernummer	Littera å kartan	Socken, by och hemman	Delägares namn, hemvist m. m. samt ägobeskrivning	Ägofigurens nummer
1	2	3	4	5	6

Kostnadsförslag. Bil B.

Läge	Längd m.	Arbete, jordmån m. m.	Antal	à pris	Kostnad Kr.	Kostnad öre	Kostnad Kr.	Kostnad öre	Summa Kr.	Summa öre
1	2	3	4	5	6		7		8	
		Dikessträckan A-B-C.								
59-61	200	Avloppet ingår i dik-								
		ningsföretaget Särslöv-Söde-								
		vidinge as år 1934 och skall								
		för framtiden underhållas								
		av detta företag			—	—				
61-63+15	215	Schaktning, lerbl. sand								
		och grus, sten m³	350	4.-	1400	-				
63+15-	8	Upptagning genom								
-63+23		landsvägsbro			16	-				
63+23-	39	Schaktning, lerbl. sand								
-63+62		och grus, sten m³	50	4.-	200	-				
63+62-	93	Schaktning, lerbl. sand								
-64+55		och grus, sten m³	150	4.-	600	-				
64+55-	145	Schaktning, lerbl. sand och								
-65		grus, sten m³	50	4.-	200	-			2416	-
Tills.	600	meter.	Tills.	600	m³.					
Ersättning för jord, som gräves										
bort vid utvidgning av det nu-										
varande avloppet, samt för in-										
hägnad genom jordupplag:										
Till lösebostället Södervidinge 7:										
arr. Karl Persson		175 m³			105	-				
arr. Axel Persson		175 m³			105	-				
arr. Olof Nilsson		50 m³			30	-	240	-		
Till Allarps och Södervidinge allmän-										
ning, arr. Axel Persson		150 m³					90	-		
Till Allarp 1: äg. fru Anna Persdotter		50 m³					30	-	360	-
För oförutsedda fall, arbetsled-										
ning m. m. tillägges ca 20 %									474	-
					Summa kostnad				3250	-

Läge	Längd m.	Arbete, jordmån m. m.	Antal	à pris	Kostnad Kr.	Kostnad öre	Kostnad Kr.	Kostnad öre	Summa Kr.	Summa öre
1	2	3	4	5	6		7		8	

Allarp den 21 juli 1944.
På tjänstens vägnar:
C. A. Malin.
Statens lantbruksingenjör.

Förv.-A.

Arbetsbeskrivning

Bil. 6.

Grävningstabell.

Läge	Längd	Djup	Bottenbredd	Dagbredd	Sidolutning	Bottenhöjd och lutning		Anmärkningar
	Meter							
1	2	3	4	5	6	7	8	9
			Dikessträckan A-B-C.					
59	=		2.-		1:1.50	15.50		Sträckan mellan 59 och 61 ingår i den nyligen fastlagda Säsbro-Södervidinge av år 1934 och kan ej framliden underhållas av denna fastighet.
+50	50		"		"	1:1000		
60	50		"		"	15.60		
+50	50		1.-		"	1:1000		
61	50	1.15	"	4.45	"	16.-		
+32	32	1.20	"	4.60	"			
+50	18	0.80	"	3.40	"			
+90	40	1.30	"	4.90	"			
62	10	1.35	"	5.05	"	1:1000		
+15	15	1.30	"	4.90	"			
+44	29	1.45	"	5.35	"			
+50	6	1.30	"	4.90	"			
+69	19	1.20	"	4.60	"	16.68		
+84	15	1.25	"	4.75	"	1:600		
63	16	1.10	"	4.30	"			
+15	15	1.25	"	4.75	"	17.09		Fixpkt: Kors o. järndubb i bankbult på landsvägsbron mitt emot sektion 63+15 i kön. Höjdplan; beläggen på höjden +19.78 m.
+23	8	1.90	1.60	7.30	"			
+50	27	1.-	"	4.60	"			
+71	21	0.90	"	4.30	"	1:1000		
64	29	1.00	"	4.60	"			
+23	23	1.10	"	4.90	"			
+50	27	1.35	1.60	6.65	"	17.23		
+69	19	1.55			"	1:1000		
+86	17	1.70			"			Fixpkt: Kors o. järndubb i järnstolpe cirka 5 m. V om bron mitt emot sektion 66+1, utfartsvägen. Stödd, 0.55 m över marken; beläggen på höjden +20.26 m.
65	14	0.85	0.50	3.05	"	17.93		
Lma	600	meter						

Vid arbetets utförande skola följande bestämmelser noggrant beaktas.

1/ Nerströms eller väster om landsvägsbron /dikessträckan 61-63+15/ skall

Läge	Längd	Djup	Bottenbredd	Dagbredd	Sidolutning	Bottenhöjd och lutning		Anmärkningar
	Meter							
1	2	3	4	5	6	7	8	9

den nuvarande åfåran uträtas. Det nya avloppets mittlinje bestämmes å denna sträcka av tre punkter, nämligen mittpunkterna i de nuvarande åsektionerna vid 61 och 62+15 samt mittpunkten i bron vid 63+15.

2/ Uppströms eller öster om landsvägsbron /dikessträckan 63+23-65/ skall det nya avloppet i huvudsak följa den nuvarande åfåran. Krökar skola uträtas genom att avloppet utvidgas åt krökens innersida.

3/ Schaktmassorna skola i regel fördelas till lika godhet och mängd på båda sidorna om avloppet. Massorna få ej uppläggas till större höjd än 0.80 m, ej med brantare lutning mot avloppet än 1:1.50 och ej med mindre frikant mot avloppet än 1.- m. Stenar, som förekomma bland massorna, skola bortsorteras och uppläggas i särskilda rösen. Herströms landsvägen skola massorna, där nyskärningar förekomma, läggas i den gamla åfåran, därest detta kan ske utan fara för att massorna sköljas bort.

4/ Schaktmassor få ej uppläggas på vägar och tomter.

5/ Öppningar skola upptagas på minst var 40:de meter ~~samt~~ och dessutom vid större svackor, så att ytvattnet obehindrat kan avrinna till avloppet. Öppningarna skola utföras med 0.50 m bottenbredd och med slänterna i lutning 1:1.

6/ Ras och skred, som möjligen uppkomma under arbetets utförande, skola omedelbart avhjälpas.

7/ Visar det sig under arbetets utförande nödvändigt att förstärka slänterna, skall lantbruksingeniören lämna närmare direktiv om på vad sätt och i vilken utsträckning förstärkningsarbeten skola utföras.

8/ Träd och buskar, som växa i eller invid det nya avloppet, skola rothuggas

och borttagas.

9/ Under arbetets utförande får vattnet uppdämmas, dock ej så att växande gröda eller annan egendom skadas eller vattenbrist uppkommer nerströms dämmet. Uppdämd vattenyta skall nersänkas genom försiktig avtappning.

Allarp den 21 juli 1944.

Å tjänstens vägnar:

C.H.Wallér.

Statens lantbruksingeniör.

Bil. D.

Utlåtande, avgivet vid syneförrättning angående torrläggning av marker till Södervidinge och Allarp i Södervidinge socken, Malmöhus län.

Mom. 1. Förordnande m.m.

Genom länsstyrelsens resolution den 10 mars 1942 förordnades undertecknad, förrättningsman, att handlägga syneförrättning angående torrläggning av marker till Södervidinge och Allarp i Södervidinge socken, Malmöhus län. Laga hinder har ej anmälts mot förrättningens handläggande eller det planerade dikningsföretagets utförande, ej heller har sådant hinder kunnat av synemännen utrönas. Det planerade torrläggningsföretaget, som avser "dikning", berör marker tillhörande Södervidinge n:ris 3 och 7 samt Allarp nr 1 i Södervidinge socken.

Mom. 2. Dikningsföretagets läge, omfattning, planläggning m.m.

Torrläggningsföretaget, som tillhör Saxåns nederbördsområde nr 93, ligger ca 0.5 km NNV om Södervidinge kyrka och 1 km V om Södervidinge station vid järnvägslinjen Malmö-Ängelholm. På hithörande översiktskarta har dikningsområdet utmärkts med gul färg.

De marker, om vilkas torrläggning det är fråga, avvattnas till ett större floddike, kallat Välaån. Avloppet har emellertid ej upptagits till erforderliga dimensioner, varför en del av de berörda markerna nu översvämmas även vid normala flöden. Förrättningsmannen har därför på sökandenas begäran upprättat förslag till avloppets uppgrävning. Förslaget avser, att den nuvarande bron för allmänna vägen Kävlinge-Marieholm eller väg U i Malmö-

hus län skall bibehållas oförändrad, varför vissa områden uppströms eller öster om denna väg ~~vägen~~ även i framtiden måste utnyttjas som ängmarker, enär de efter företagets utförande ej erhålla för åker erforderlig torrläggning.

Enligt förrättningsmannens förslag, som närmare framgår av förslagshandlingarna och ritningarna skall dikessträckan A-B-C uppgrävas från avvägningspunkten 59 öster och norr ut till avvägningspunkten 65. Delsträckan 59-61, som ingår i avloppet för dikningsföretaget "Särslöv-Södervidinge av år 1934", skall upprensas av detta företag. Delsträckan 61-63+15 skall uppgrävas med 1 m bottenbredd och med slänterna i lutning 1:1.50. Delsträckan 63+15-63+23 omfattar bron för vägen Kävlinge-Marieholm eller väg U. Bron skall upprensas och befrias från slam. Delsträckan 63+23-64+50 skall utföras med 1.60 m bottenbredd och med slänterna i lutning 1:1.50. Delsträckan 64+50-65 skall utföras med en bottenbredd av 1.60 m vid avvägningspunkten 64+50, som sedan rätlinjigt minskas till 0.5 m vid avvägningspunkten 65. Slänterna skola utföras i lutning 1:1.50.

Profil- och sektionsritningar hava upprättats, vilka utvisa avloppets dimensioner dels under nuvarande förhållanden, dels efter uppgrävningen. Ritningar hava även upprättats över bron för allmänna vägen Kävlinge-Marieholm eller väg U.

Avloppets dimensioner hava bestämts med hänsyn till nederbördsområdets storlek och topografi, avrinningen och fallförhållandena. Nederbördsområdet, som omfattar 40 km^2 har rekognoscerats med ledning av den topografiska kartan. Avrinningen har antagits vid normala flöden uppgå till 0.75 liter per sekund och ha. Resultatet av dimensionsberäkningarna, som utförts

med ledning av Ganguillet-Kutters formel, framgår av bil. E. På profilritningen har med blå, streckade linjer utmärkts beräknade vattenstånd vid normala flöden och vid medelvattenföring.

Alla de marker och områden, vilka enligt synemännens åsikt beredas båtnad genom avloppets uppgrävning, hava kartlagts och nivåavvägts samt avfattats på en särskild plankarta.

Mom. 3. Broar och trummor.

Allmänna vägar.

Avloppet korsar mellan avvägningspunkterna 63+15 och 63+23 allmänna vägen Kävlinge-Marieholm eller väg U i Malmöhus län. I korsningspunkten, som ligger ca 450 m NNV om vägskälet i Södervidinge, finnes nu en valvbro med 6 m fri spännvidd. Bron utgöres av en äldre, västlig del, som är byggd av sten och antagligen utförd 1878, och en yngre, östlig del av betong, som utfördes 1929. Bottnen i bron, som är stensatt med större stenar, delvis lagda i ordnade förband, ligger beträffande den västra delen högst på höjden + 17.10 m och beträffande den östra delen högst på höjden + 16.85 m. Om vissa av de marker, som ligga uppströms eller öster om bron skola kunna torrläggas till fullt djup, måste den nuvarande stensättningen i brons botten omläggas och sänkas och vissa förstärkningsarbeten dessutom utföras för den äldre, västra brodelen. Kostnaderna för dessa arbeten bliva emellertid avsevärt högre än den båtnad, som beredes markerna uppströms genom att bottnen i bron sänkes, varför synemännen föreskriva, att bron skall bibehållas i oförändrat skick. Det lösa slam, som ligger ovanpå stensättningen, skall emellertid borttagas. Detta arbete skall utföras av dikningsföretaget,

som genom sin styrelse skall underrätta Vägförvaltningen i länet om den tidpunkt, då arbetet kommer att påbörjas.

Enskilda vägar.

Enskilda vägar beröras ej genom utförandet av det nu planerade dikningsföretaget.

Mom. 4. Ersättningar.

Ersättning skall utgå för jord, som gräves bort vid utvidgning av det nuvarande avloppet, samt för intrång genom jordupplag med följande belopp;

till Södervidinge 7 1, prästlöneboställe,

arr. Karl Persson	105.- kr.	
arr. Axel Persson	105.- "	
arr. Olof Nilsson	30.- "	240.- kr.

till Allarps och Södervidinge allmänning,

arr. Axel Persson	90.- "	
till Allarp 2 1, Anna Arvidsson	30.- "	

Summa ersättning 360.- kr.

Ersättningsbeloppen skola utbetalas innan arbetet påbörjas. Diknings-företaget äger därefter rätt att även vid framtida rensningar av avloppet upplägga schaktmassor utmed avloppets sidor utan att till jordägare eller arrendator utgiva ytterligare ersättning för intrånget. Arrendator är berättigad att för den del av arrendetiden, som återstår, då det för arrende-fastigheten fastställda ersättningsbeloppet förfaller till betalning, åtnjuta ersättning med 5 % för år av det till fastigheten utgående ersättningsbeloppet. Ersättningen till arrendator skall utgå på en gång, beräknas enligt den vid Kungl. förordningen den 28 september 1928 om statlig

inkomst- och förmögenhetsskatt fogade tabell II samt avräknas på det belopp, som fastställts för fastigheten och dess ägare. Om arrendator utplanerar eller bortför schaktmassorna, skall hela ersättningsbeloppet utbetalas till honom.

Ersättning skall även utgå för sådan skada å växande gröda, som möjligen uppkommer vid avloppets uppgrävning. Kan överenskommelse ej träffas om ersättningsbeloppets storlek, skall frågan avgöras av lantbruksingeniören i länet eller av den eller dem, som lantbruksingeniören i sitt ställe förordnar.

Beträffande sådana genom dikningsföretagets utförande uppkomna skador, som ej av synemännen förutsetts, hänvisas till bestämmelserna i 7 kap. 57 § vattenlagen.

Mom. 5. Kostnader.

Förrättningsmannen har beräknat kostnaderna för avloppets uppgrävning till 3250.- kr. Kostnadsförslag har bilagt förrättningshandlingarna /bil. B/.

Mom. 6 Båtnadsuppskattning och kostnadsfördelning.

Överenskommelse har ej träffats angående kostnadernas fördelning, varför synemännen uppskattat den båtnad, som genom företagets utförande beredas de i dikningssamfälligheten ingående fastigheterna. Vid uppskattning av båtnaden hava synemännen följt föreskrifterna i 10 kap. 60 § vattenlagen och därför värderat de berörda områdena dels efter företagets genomförande, dels i nuvarande vattenskadat skick. Vid värderingen har hänsyn tagits såväl till jordens godhet samt till dess blivande och nuvarande torrläggningsförhållanden som ock till i orten gängse priser å fullt torr-

lagd jord av förhandenvarande beskaffenhet. Skillnaden mellan blivande och nuvarande värden, utgörande tillsammans 3829.- kr, motsvarar summan av de båtnadsvärden, som skola ligga till grund för kostnadernas fördelning. Resultatet av värderingen och båtnadsuppskattningen återfinnes i värderingslängden bil. A, som även utgör hävdeförteckning för de i dikningssamfälligheten ingående markerna.

Då förhållandena äro sådana, att jämkning av kostnaderna enligt bestämmelserna i 7 kap. 24 § vattenlagen ej kan komma ifråga, skola kostnaderna fördelas i direkt förhållande till båtnadsvärdena. Kostnadsfördelningslängd har upprättats och bilagts förrättningshandlingarna som bil. Da. I längdens kolumn 15 angives varje delägares och fastighets andel i de beräknade kostnaderna och i kolumn 16 de procenttal, efter vilka samtliga verkliga kostnader för företagets utförande och framtida underhåll skola fördelas. Delägare, som ej är sökande till denna syneförrättning, är med det undantag dock, som omnämnes i 10 kap. 80 § vattenlagen, icke skyldig att till kostnaderna för företagets utförande tillskjuta större belopp än som svarar mot den för hans egendom uppskattade båtnaden. Sådana omständigheter, som omförmälas i 7 kap. 25-26 och 28-30 §§ vattenlagen, föreligga ej vid detta torrläggningsföretag.

Kostnaderna för denna syneförrättning skola omedelbart förskjutas av sökandena. Om företaget kommer till utförande, skola förrättningskostnaderna fördelas mellan samtliga delägare och gäldas med de belopp, som finnas angivna i kostnadsfördelningslängdens kolumn 17.

Mom. 7. Dikningsföretagets utförande.

Då det av verkställda utredningar och beräkningar framgått, att det

planerade dikningsföretaget är ekonomiskt lönande, finna synemännen skäligt tillstyrka att det kommer till utförande. Företaget skall alltså, därest någon av sökandena vill begagna sig av den rätt, som de erhållit genom denna syneförrättning, utföras i överensstämmelse med av förrättningsmannen upprättat förslag och med beaktande jämväl av de andra bestämmelser, som framgå av detta utlåtande. Arbetet får påbörjas så snart syneförrättningen tagit åt sig laga kraft och anmälan om styrelseval gjorts till vederbörande Länsstyrelse. Företaget skall vara färdigställt inom 10 år efter det syneförrättningen fastställts. Angående förlängd arbetstid hänvisas till bestämmelserna i 7 kap. 58 § vattenlagen.

Utöver vad som föreskrives i arbetsbeskrivningen /bil. C/ skall vid företagets utförande följande iakttagas:

1/ Arbetet skall utlämnas på entreprenad på de villkor, som äro för delägarne mest gynnsamma och betryggande.

2/ Arbetet skall, innan det påbörjas, anmälas till Riksförsäkringsanstalten eller till annan lämplig försäkringsanstalt. Sådan anmälan erfordras dock ej för den händelse blivande entreprenör kan anses som sådan arbetsgivare, som själv skall ombesörja försäkring för av honom anställda arbetare.

3/ De olika dikessträckorna skola följa på marken utstakade och på plankartan närmare angivna sträckningar.

4/ Under arbetets utförande får vattnet uppdämmas, dock icke så att växande gröda eller annan egendom skadas.

5/ De höjdlägen för bottenlinjen vid olika punkter, som angivits på profilritningarna, hava uträknats i förhållande till jämförelse-

plan och fixpunkter. De skola gälla framför på förslagsritningarna och i arbetsbeskrivningen /bil. C/ angivna djupsiffror.

6/ Fixpunkter hava utsatts till ledning vid arbetets utförande och dikningsföretagets framtida underhåll. Deras lägen i plan och profil framgå närmare av förslagsritningarna och arbetsbeskrivningen /bil.C/.

7/ Fixpunkterna äro lagligen skyddade och få alltså ej övertäckas, borttagas eller på annat sätt förstöras. Vill jordägare borttaga fixpunkt, skall han därom göra anmälan till vederbörande lantbruksingeniör, som då låter avväga annan lämplig fixpunkt. Kostnaderna för lantbruksingeniörens för detta ändamål företagna förrättning skola gäldas av dikningsföretaget.

Om företaget kommer att understödjas med statsmedel skola de särskilda bestämmelser, som eventuellt kunna bliva föreskrivna som villkor för statsunderstödets beviljande, vara för samtliga delägare bindande.

Mom. 8. Dikningsföretagets avsyning.

Sedan företaget blivit utfört, skall detsamma jämlikt bestämmelserna i 13 kap. 1 § vattenlagen avsynas av lantbruksingeniören i länet eller av den, han i sitt ställe förordnar. Företaget skall anses fullbordat, då avsyningsförrättaren överlämnat bevis om godkännande eller, om företaget blivit understött med statsmedel, när vederbörande myndighet godkänt detsamma.

Mom. 9. Dikningsföretagets framtida underhåll.

Kostnaderna för företagets framtida underhåll skola fördelas på samma sätt som kostnaderna för företagets första utförande eller efter de fördelningstal, som finnas angivna i kolumn 16 av kostnadsfördelnings-

längden /bil. Da/. Varje delägare är berättigad påfordra att de dikessträckor, av vilka han är beroende för sin jords torrläggning, alltid hållas i fullgott skick. Gör någon sig skyldig till skadegörelse på de olika dikessträckorna och botar han ej efter tillsägelse omedelbart skadan, äger företagets styrelse eller ock den, som lider men av skadegörelsen, att vid vederbörande domstol föra talan mot den försumlige.

Mom. 10. Organisation m.m.

Dikningsföretaget skall handhavas av en styrelse bestående av en ledamot, kallad styresman, som väljes på allmänt sammanträde, då varje delägare äger rösta i förhållande till sitt andelstal i företaget med den begränsning, som föreskrives i 3 kap. 22 § vattenlagen. Styresmannen åligger:

Att ombesörja företagets utförande och kontrollera entreprenörens arbete - i den mån så finnes erforderligt med biträde av sakkunnig person.

Att tillse att samtliga dikessträckor alltid hållas i fullgott skick samt ombesörja rensnings- och underhållsarbeten.

Att i mån av behov verkställa utdebiteringar på sätt närmare stadgas i 3 kap. 20 § vattenlagen.

Att över inkomster och utgifter föra fullständiga och med verifikationer försedda räkenskaper, vilka skola avslutas per kalenderår och därefter framläggas för delägarnes hörande och godkännande vid allmänt sammanträde.

Att för sistnämnda ändamål och då det eljest finnes nödigt eller påfordras, kalla delägarne till sammanträde i den ordning, som före-

skrives i 7 kap. 64 § vattenlagen.

Att vid alla sammanträden föra protokoll, som skall vara för delägarne tillgängligt senast inom 14 dagar efter sammanträdet på plats, som bestämmes av styresmannen och meddelas vid sammanträdet.

Att i övrigt vidtaga alla de åtgärder, som erfordras för företagets ändamålsenliga utförande och underhåll, samt därvid beakta och följa de bestämmelser, som återfinnas i 7 kap. 62-65 §§ vattenlagen.

Till dikningsföretaget hörande handlingar och ritningar skola förvaras av styresmannen och hos honom hållas tillgängliga för envar, som vill granska dem eller taga avskrifter och kopior.

Företaget skall benämnas dikningsföretaget "Södervidinge - Allarp av år 1944". Mål, som beröra företaget och som ej äro att hänföra till vattenmål, skola handläggas inför Rönnebergs, Onsjö och Harjagers häradsrätt.

Domstolsavgift skall enligt bestämmelserna i 11 kap. 95 § vattenlagen ej utgå.

Mom. 11. Besvärshänvisning.

Den, som är missnöjd med åtgärd eller beslut under denna syneförrättning eller som vill föra talan mot synemännens utlåtande, äger att inom sextio dagar härefter anföra besvär vid Söderbygdens vattendomstol. Besvär skola ingivas till vattendomstolen i tre exemplar och åtföljas av de handlingar, som klaganden vill åberopa till stöd för ändringssökandet.

Mom. 12. Verkställighet.

Då denna syneförrättning ej skall underställas vattendomstols pröv -

ning, kommer detta utlåtande att gå i verkställighet i den ordning, som för laga kraft ägande dom är stadgat, för så vitt icke besvär anföres mot förrättningen inom den i mom. 11 här ovan angivna tiden.

Allarp den 21 juli 1944.

C.H.Wallér.

C.H.Wallér.

Statens lantbruksingeniör.

Sigfrid Kruse Emil Persson

Gode män.

Bil. Da.

Förbättringsvärde	Beräknad andel i kostnaden för företagets avdelningar					Delaktighet i kostnaderna för			
						Arbetets utförande m. m.		Syneförrättningen	
Kronor						Beräknad kostnad kronor	Procent av verkl. kostnad	Kr.	öre
9	10	11	12	13	14	15	16	17	18

Kostnadsfördelningslängd.

Hemmanstal	Registernummer	Littera å kartan	Socken Hemman och jordägare	Sökande och med dem likställda	Ägofigur	Markens uppskattade värde Nuvarande värde Kronor	Blivande värde Kronor
1	2	3	4	5	6	7	8
			Södervidinge s:n.				
1	7¹		Södervidinge Löneboställe till Södervidinge pastorat;				
			arr. Karl Persson		89-91	1245.-	2010.-
			arr. Axel Persson		92a, b	1400.-	2100.-
			arr. Olof Nilsson		94-97	1462.=	2232.-
avsē.	7⁵		Do ; Elina Johnsson	Sök.	93	240.-	720.-
Allm.			Allarp ; Samfällt till Allarps och Södervidinge hemman;				
			arr. Axel Persson		98-101	314.-	774.-
avsē.	3²		Do ; Karl Persson		103, 104	536.=	720.-
1/2	1¹		Do ; Anna Arvidsson	Sök.	105-113	916.=	1386.-
					Summa	6113.-	9942.-

PETTERSONSKA BOKTRYCKERI. SKARA

Förbättrings-värde	Beräknad andel i kostnaden för företagets avdelningar					Delaktighet i kostnaderna för			
						Arbetets utförande m. m.		Syneförrättningen	
Kronor						Beräknad kostnad kronor	Procent av verkl. kostnad	Kr.	öre
9	10	11	12	13	14	15	16	17	18
765.–						649.32	19.979	98.20	
700.–						594.13	18.281	89.85	
770.–						653.58	20.110	98.84	
480.–						407.42	12.536	61.61	
460.–						390.45	12.014	59.05	
184.–						156.16	4.805	23.62	
470.–						398.94	12.275	60.33	
3829.–						3250.–	100.–	491.50	

Alvarp den 21 Juli 1944.
Å tjänstens vägnar:
B. B. Wallin
Statens lantbruksingenjör

Sigfrid Lunge
Rode Mäm.

Emil Persson

Hemmanstal	Registernummer	Littera å kartan	Socken Hemman och jordägare	Sökande och med dem likställda	Ägofigur	Markens uppskattade värde	
						Nuvarande värde	Blivande värde
						Kronor	Kronor
1	2	3	4	5	6	7	8

Bil. E.

Dimensionsberäkningar.

Nederbördsområde 40 km^2.

Avrinning vid normala flöden	75 l/sek. och km^2.
" " medelvattenföring.	10 l/sek. och km^2.
Vattenmängd vid normala flöden	3.- m^3 / sek.
" " medelvattenföring	0.4 m^3 / sek.
Släntlutning	1:1.50.

Dikessträcka.			1000 I.	Bb.	t max.	t med.
61	-	62+69	4	1.-	0.95	0.35
62+69	-	63+15	9	1.-	0.80	0.30
63+15	-	64+50	1	1.60	1.15	0.40-0.45
64+50	-	65	14	1.60 - 0.50	0.70	0.25

Allarp den 21 juli 1944.

Å tjänstens vägnar:

C.H. Wallér.

C.H.Wallér.

Statens lantbruksingeniör.

ARVODESRÄKNING

för syneförrättning enligt vattenlagen angående dikningsföretaget Löderviding-Allarp av år 1944 i Löderviding *socken av* Malmöhus *län,*

upprättad enligt nedanstående §§ i lantbruksingenjörstaxan av den 27 juni 1930.

År	Dato	Arbete	Antal	à kr	Kr	öre	Kr	öre
1	2	3	4	5	6		7	
		Kallelser och kungörelser, § 5, st	20	0,50			10	-
		Ägomätning: i skala 1:4000, §§ 6—10						
		a) för mätningsområdets gränser enl. tariff I,						
		1) i åker, raklinje km		1,50				
		kroklinje „	1.-	3,00	3	-		
		i annan mark, raklinje „		3,00				
		kroklinje „		6,00				
		2) för strandsträckor utefter sjö o. vattendrag med bredd över 15 m						
		i åker, raklinje km		3,00				
		kroklinje „		5,00				
		i annan mark, raklinje „		5,00				
		kroklinje „		11,00				
		3) för strandsträckor utefter mindre vattendrag, bredd 10—15 meter						
		i åker, raklinje „		1,00				
		kroklinje „		2,00				
		i annan mark, raklinje „		2,00				
		kroklinje „		5,00				
		b) för mätningsområdets olika ägoslag, ägofigurer och areal enligt tariff II						
		åker, medelareal 0.20 ha st	11	0.17	1	87		
		ha	2.23	1.06	2	36		
		äng och odlingsmark, medelareal 0.12 ha st	13	0.05		65		
		ha	1.54	1.46	2	25		
		annan mark och impediment, medelareal 0.045 ha st	2	0.05		10		
		ha	0.09	0.78		07		
		c) för vattenavlopp enl. tariff III med en medelbredd av > 15 / 10—15 / < 10 m						
		i åker o. d., raklinje km						
		kroklinje „						
		i annan mark, raklinje „						
		kroklinje „						
1943 23/9		Tillägg för mätning i skala 1:500 av detaljplan över beslägt dag	1	12.-	12	-		
		d) för textning, skala o. d., 1:sta regalarket / bladet			4	-		
		övriga regalark / blad st					26	30
		Överföres					36	30

1	2	3	4	5	6	7
1943 21–23/9 1944 19–20/6		Överfört				36 30
		Avvägning.				
		a) avvägning, längdmätning o.d., § 46 mom. 4 ..... *dagar*	4	12,00	48 —	
		b) ytavvägning, § 11, mom. 1, tariff IV				
		i öppen mark, medelantal >4 *punkter pr ha* ..... *ha*	386	0.50	1 93	
		avvägda punkter ..... *st*	200	0.03	6 —	
		i annan mark, medelantal ..... *punkter pr ha* ..... *ha*				
		avvägda punkter ..... *st*				
		c) begränsningskurva, § 11, mom. 2:				
		i öppen mark ..... *km*	1	2,00	2 —	
		i annan mark ..... „		5,00		57 93
		Arealuträkning, *§ 13, tariff V, medelareal* 0.15 *ha,* ..... *st*	26	0.05	1 30	
		ha	386	0.10	39	1 69
		Ägobeskrivning, *§ 14, ägofigurer* ..... *st*		0,04		1 50
		Markvärdering:				
		a) uppskattning och värdering, § 46 mom. 5 ..... *dagar*	1/4	12,00	3 —	
		b) gradtabell eller kurva, § 16, mom. 1:				
		för första kilometern av avlopps längd ..... *km*			4 —	
		för övriga kilometer ..... *st*		1,50		
		c) uträkning därmed av värde pr ytenhet, § 16, mom. 2, värdetal „	48	0,06	2 88	
		d) uträkning av förbättring eller försämring, § 17, ägofigurer „	24	0,12	2 88	12 76
		Längdprofil, *§ 19, längdskala 1:*				
		a) uppritning enl. tariff VI, 1) endast markyta ..... *km*				
		2) befintligt avlopp eller vall ..... „	1	3.50		3 50
		Tvärsektioner, *§§ 21 och 22, i skala 1:100,*				
		vid uppritning av endast befintlig eller ny sektion ..... *st*	4	0.14	56	
		..... „				
		vid uppritning av såväl befintlig som ny sektion ..... „	30	0.25	7 50	
		..... „				
		..... „				8 06
		Antal blad med profil- och sektionsritningar ..... „	3	3,00		9 —
		Hydrografisk utredning, *§§ 23 och 48, grundbelopp*			2 —	
		för vattenområdets areal ..... *km²*	40	0,02	80	
		dagar		12,00		2 80
		Dimensionsberäkning, *§ 24*				
		a) för öppet avlopp, utan särskild beräkning ..... *km*		3,50	3 50	
		tillägg för särskild beräkning av dimensionerna ..... „		1,00	1 —	
		„ „ *våta sektionsarean vid h. v. y. 0,50 kr pr m²* „				
		nämligen m² sektion på ..... „			2 50	
		„ „ „ ..... „				
		„ „ „ ..... „				
		„ „ „ ..... „				
		b) täckt ledning, 1) inre diameter intill 20 cm ..... „		6,00		
		2) „ „ *över 20* „ ..... „		10,00		7 —
		Inritning å kartan av avlopp och vallar, *§ 26, grundbelopp*			1 —	
		tillägg för varje cm verkligt mått å kartan ..... *cm*	15	0,03	45	1 45
		Arbetsbeskrivning, *§ 27, 1:a sidan*			3 —	
		tillägg för övriga sidor ..... *st*	2	2,00	4 —	7 —
		Överföres				148 99

1	2	3	4	5	6	7
		Överfört				148 99
		Kostnadsberäkning, *§ 28, a) nyanläggning* ... *km*		2,50		
		därjämte 25 öre pr m² av våta sektionsarean vid h. v. y.				
		nämligen ... *m² sektion på* ... *„*				
		b) vid förändring av befintligt avlopp ... *„*	0.7	4,00	2 80	
		därjämte 50 öre pr m² av våta sektionsarean vid h.v.y.				
		nämligen ... *m² sektion på* ... *„*				
		c) av kostnadsförslagets slutsumma 0,1 % (broar och vallar inberäknade) ...			9 25	6 05
		Förslag till invallning, *§ 29*				
		a) Konstruktion och dimensionering av vallar ...			6 —	
		b) Inläggning av vallkrön ... *km*		0,50		
		c) Uppritning av tvärsektioner ... *st*		0,25		
		d) Kostnadsberäkning ... *km*		3,00		
		§ 46 Förslag till pumpstation ... *dagar*		12,00		
		Förslag till bro- och trumbyggnad, *§§ 33—35 och 38*				
		Dimensionsberäkning ... *st*		8,00		
		Ritarbete ...				
		...				
		för särskilt konstruerade landfästen ... *st*		4,00		
		Kostnadsberäkning ...				
		för särskilt konstruerade landfästen ... *st*		4,00		
		Grundförstärkning ... *m²*		0,10		
		Ritningar, antal blad ... *st*		3,00		
		Införande av höjdsiffror å plankartan, *§ 39* ...	200	0,01		2 —
		Översiktskarta, *§ 41* ...				4 —
		Ersättningslängd, *§ 42, grundbelopp* ...			1 50	
		antal ersättningsbelopp ... *st*		0,25		
		Kostnadsfördelning, *§ 43, grundbelopp* ...			2 —	
		antal fastigheter ... *st*	7	0,30	2 10	
		tillägg för fastigheter i olika avdelningar ... *„*		0,20		4 10
1944		***Utlåtande,*** *§ 45* ... *sid*	11	3,00		33 —
18/6, 20/6		***Sammanträden o. upprättande av protokoll,*** *§ 46 mom. 1, dagar*	2	12,00		24 —
19/7, 21/7		***Särskild utredning,*** *§ 46, mom. 2* ... *„*		12,00		
26/6, 27/6		Ritningar till landsvägsbron ... *„*	2	12,00		24 —
		...				
		...				
		Utredning å länets lantmäterikontor rörande fastighetsgränser, jordregisternummer o. d., *§ 46, mom. 15* ... *dagar*		12,00		
		Förslag enl. § 46 mom. 15, *brunn* ... *„*		12,00		
		utlopp för täckt ledning ... *„*		12,00		
		slamficka ... *„*		12,00		
		Utredning och skrivelse enl. V.L. 10:52 ... *„*	2	12,—		24 —
		Lösen för:				
		Kopia av plankartan, *§ 51* — *Summa kronor*				270 14
		1) 1:sta regalarket / bladet ...			7 —	
		övriga regalark / blad ... *st*				
		2) efter kartans skala och ägofigurernas medelareal, tariff VII,				
		skalan 1: 4000 *, medelareal* 0.15 *ha, ägofigurer st*	26	0.07	1 82	
		... *ha*	3.86	0.14	54	
		Överföres ...			936	

57

1	2	3	4	5	6		7	
		Överfört			9	36		
		höjning för handkopia å ritpapper, 25 %				59		
		3) insättning av höjdlägestal ... *st*	200	0,02	4	–		
		inritning av kanaler och diken, grundbelopp			1	75		
		tillägg för varje cm verkligt mått å kartan, cm	15	0,05		75	16	45
		Kopia av profil-, sektions-, bro- och trumritningar, *§ 54,*						
		1) enligt tariff VIII, endast markyta ... *km*						
		befintligt vattendrag eller vall ... *„*	0.3	3.–		90		
		nytt avlopp eller vall ... *„*						
		ändring av befintligt avlopp ... *„*	07	6.–	4	20		
		2) tvärsektioner, originalritningens belopp			8	06		
		3) broar och trummor, „ „						
		4) för varje med rubrik, skalor o. d. försett blad ... *st*	3	3,00	9	–	22	16
		nedsättning för kopia å kalkerväv 25 %						
		Kopia av annan ritning, *§ 46, pumpstation,* ... *dagar*		12,00				
		brunn, rörutlopp och slamficka ... *„*		12,00				
		Detalj plan och broritningar ... *„*	2	12 –			24	–
		Avskrift av synehandlingarna, *§ 57* ... *sid*	45	0,55			24	75
		Översiktskarta i d:o, *§ 41*					4	–
		Summa kronor					91	36
		Övriga förrättningskostnader.						
		Lösen av förordnandet jämte kommissionärsarvode						
		Annonskostnader ang. sammanträden			22	–		
		Inbindning av förrättningshandlingar o. ~~*uppklistring av ritningar*~~ avskrifta			5	–	27	–
		Arvode till biträdande förrättningsmannen						
		Ersättning till gode männen enligt egna räkningar			37	–		
		Kostnader för hantlangning, materialer o. d.			66	–	103	–
		Summa kronor					130	–
		Sammandrag.						
		Förrättningsmannens arvode					270	14
		Lösen för kopior och avskrifter					91	36
		Övriga förrättningskostnader					130	–
		Summa kronor					491	50

Den som icke åtnöjes med denna räkning äger att inom tre månader från nedanstående dag klander därå anställa genom stämning till Rönneberg, Onsjö och Harjagers *häradsrätt.*

Allarp *den* 21 juli 1944

C. H. Wallin

Statens lantbruksingenjör.

Att sakägare erhållit en med denna lika lydande räkning betyga:

Sigfrid Lindgren Emil Persson

Kronor 491.50 *kvitteras:*

Allarp *den* 21 juli 1944

C. H. Wallin

FETTERSONSKA BOKTR.EFTR. SKARA 425486

Räkning

Allarp den 21 juli 1944

Dikningsföretaget Söderoidinge - Allarp av år 1944 Debet

till Skiftesgodemannen Sigfrid Linge.

1944.				
Juni	20	Resa hemmet - Allarp och åter 8 km.	4	-
		Arvode	15	-
Juli	21	Ersättning lika som den 20/6	19	-
		Summa	38	-
		Fördelas med hälften på vardera av 2 dikningsföretag		
		Kronor	19	-

Kvitteras den 21/7 1944

Sigfrid Linge

Räkning

Allarp den 21 juli 1944.

Dikningsföretaget Södervidinge - Allarp av år 1944. Debet

till Skiftesgodemannen Emil Persson.

1944.				
Juni	20	Resa hemmet - Allarp och åter, 6 km.	3	-
		Arvode	15	-
Juli	21	Ersättning lika som den 20/6	18	-
		Summa	36	-
		Fördelas med hälften på vardera 2 dikningsföretag		
		Kronor	18	-

Svitteras: den 21/7 1944

Emil Persson

54

№ 12918 * B MALMÖ den 25 maj 1944.

Herr Lantbr. ing. Claes-Henrik Wallér S.Förstadsgatan 2 Malmö.

SKÅNSKA DAGBLADET

Anmärkningar, ej delgivna inom 14 dagar, lämnas utan avseende.

		An annons om	ggr.	m/m	à	Kronor	öre
1944 Maj	25	Kungörelse: Nils Arvidsson, Allarp N:o 1 Separatavdrag	1	80	27	21	60
							40
						22	-

Anser Söderindige + Allarp.

Kvitteras den 19/7-44
A.-B. Skånska Dagbladet
g:m [signature]

Postgiro 24540.

I händelse av inkassoåtgärder, ackord eller konkurs, bortfaller eventuell rabatt.

För annonskliché svaras ej mera än *sex månader.*

Ser. F XIII b:2
480

M 4·0840

Statens Lantbruksnämnds arkiv

Avskrift.

Kom:458/1947

Betänkande

rörande fråga om statsunderstöd

till utförande av dikningsföretaget

"Södervidinge-Allarp av år 1944"

i Södervidinge socken,

Malmöhus län.

Genom Kungl. Lantbruksstyrelsens beslut denna dag fastställd till efterrättelse vid arbetets utförande.

Stockholm den 18 April 1947.
På Kungl. Lantbruksstyrelsens vägnar
Albert Svitte.

Betänkande

rörande fråga om statsunderstöd

till utförande av dikningsföretaget

"Södervidinge-Allarp av år 1944"

i Södervidinge socken,

Malmöhus län.

Betänkande

rörande fråga om statsunderstöd till utförande av dikningsföretaget "Södervidinge-Allarp av år 1944" i Södervidinge socken, Malmöhus län.

Belägenhet. Dikningsområdet, vilket med gul färgbeteckning utmärkts på en syneförrättningshandlingarna bifogad översiktskarta, är beläget c:a 0.5 km NNV Södervidinge kyrka och 1 km V Södervidinge station vid järnvägslinjen Malmö-Ängelholm.

Rättsliga förhållanden m.m. Förslag till dikningsföretagets utförande har upprättats vid en av undertecknad handlagd, den 21 juli 1944 avslutad syneförrättning enligt vattenlagen. Besvär mot förrättningen har ej anförts /bil. a/.

Statsbidrag från avdikningsanslaget, skogsutdikningsanslaget eller anslaget till förstärkning av ofullständiga jordbruk /avloppsförbättringsbidrag/ eller lån från odlingslånefonden eller statens avdikningslånefond har tidigare ej utgått till torrläggning av i dikningsföretaget ingående mark.

Hydrografiska förhållanden, avloppens dimensioner m.m. äro närmare beskrivna i mom. 2 av synemännens utlåtande.

Motstående intressen. Dikningsföretaget berör i vissa avseenden allmänna vägen Kävlinge-Marieholm eller väg U i Malmöhus län. Under syneförrättningens handläggning har förrättningsmannen därför till vägdirektören i Malmöhus län översänt en redogörelse för de arbeten, som beröra omnämnda väg, ävensom förslag till deras utförande. Vägdirektören har i skrivelse till förrättningsmannen meddelat, att från hans sida icke något vore att erinra mot att de arbeten, som beröra vägen, utföras på föresla-

get sätt /bil. n:ris 7-9 i förrättningsprotokollet/.

Arbetstid. Enligt vid syneförrättningen meddelade bestämmelser /mom. 7 i synemännens utlåtande/ skall dikningsföretaget vara fullbordat inom 10 år efter det syneförrättningen fastställts eller till den 21 september 1954.

Kostnader. Under syneförrättningen beräknades torrläggningskostnaderna till 3250.- kr. Härtill komma kostnaderna för syneförrättningen och betänkandet med respektive 491.50 kr. och 54.85 kr. Samtliga kostnader för företagets utförande beräknas alltså till 3796.35.

Statsunderstöd. Enligt bifogade transumt av protokoll, fört vid sammanträde den 21 juli 1944 /bil. b/, hava delägarne överenskommit att ansöka om bidrag från statens avdikningsanslag till dikningsföretagets utförande. Vissa delägare, representerande tillsammans 70,645 % i företaget, hava därjämte förklarat, att de önska komma i åtnjutande av lån från statens avdikningslånefond till kostnaderna för dikningsföretagets utförande samt därom ingått förening /bil. c/. Förteckning över lånesökandena och dem tillhöriga fastigheter bifogas /bil. e/. Stiftsnämnden har lämnat tillstånd för Södervidinge pastorat /bil. f/ att ansöka om lån från avdikningslånefonden.

Sammanfattning av uppgifter om dikningsföretagets areal, kostnad och båtnad bifogas /bil. g/.

Tabell, utvisande varje särskild delägares andel i dikningsföretaget ävensom beräknade bidrags- och lånebelopp bifogas /bil. h/.

Sammandrag av dikningsföretagets kostnader bifogas /bil. i/.

Förord. Den vid syneförrättningen verkställda utredningen angående

dikningsföretaget har givit vid handen, att torrläggning av i företaget ingående marker är en nödvändig förutsättning för ett rationellt utnyttjande av desamma. Enligt gällande bestämmelser synes, på sätt ovannämnda tabell bil. h utvisar, statsunderstöd kunna utgå till företaget med, i avrundade tal, 1880.- kr. från statens avdikningsanslag och 1350.- kr. från statens avdikningslånefond.

Bilagor.

Laga kraft bevis bil. a.

Transumt av protokoll, fört vid sammanträde den 21 juli 1944 bil. b.

Förening bil. c.

Utdrag ur protokoll vid pastoratsstämma med Södervidinge församlingar bil. d.

Förteckning över lånesökandena och dem tillhöriga fastigheter bil. e.

Utdrag ur Lunds stiftsnämnds protokoll den 6 oktober 1944 bil. f.

Sammanfattning av uppgifter om dikningsföretagets areal, kostnad och båtnad bil. g.

Tabell, utvisande varje särskild delägares andel dikningsföretaget ävensom beräknade bidrags- och låne-belopp bil. h.

Sammandrag av företagets kostnader bil. i.

Yttrande av täckdikningsnämnd bil. k.

Arvodesräkning för syneförrättning bil. l.

Arvodesräkning för utredning angående statsunderstöd m.m. bil. m.

Till detta betänkande fogas syneakter, bestående av 1 häfte förrättningshandlingar samt 4 blad plan,- profil- och sektionsritningar.

Malmö i december 1944.

C.H.Wallér.

Statens lantbruksingeniör.

Bil. a.

Att, såvitt framgår av härstädes fört vederbörligt diarium, besvär inom laga tid icke anförts över en enligt uppgift den 21 juli 1944 avslutad laga syneförrättning angående företag, benämnt diknings-företaget Södervidinge-Allarp av år 1944 i Södervidinge socken, Malmöhus län; det varder härmed till bevis meddelat. Stockholm i Söderbygdens vattendomstols kansli den 21 december 1944.

Ex officio:

G. Österholm.

Stämpel.

Lösen redov. gm. stpl. 1:-

Stämpel 1:- Lantbruksingenjören C.H.Wallér, p.b.

Summa kronor 2:-

Bil. b.

Transumt.

Protokoll, fört vid sammanträden för syneförrättning enligt 10 kap. vattenlagen angående torrläggning av marker till Södervidinge och Allarp i Södervidinge socken, Malmöhus län.

År 1944 den 20 juni inställde sig undertecknad, statens lantbruksingeniör, samt skiftesgodemännen Sigfrid Linge, Minnesdal, och Emil Persson, Särslöv nr 8, hos Nils Arvidssons sterbhus, Allarp nr 1 ==========

§ 16.

De närvarande överenskommo att gemensamt ansöka om bidrag av statsmedel till kostnaderna för företagets utförande samt uppdrogo åt lantbrukaren Folke Arvidsson, Allarp nr 1 per Södervidinge och vid förfall för honom åt fru Anna Arvidsson, Allarp nr 1 per Södervidinge,

att med förrättningsmannen överenskomma om upprättandet av sådana handlingar, som erfordras för ansökan om bidrag;

att till Kungl. Lantbruksstyrelsen ingiva vördsam ansökan om bidrag från statens avdikningsanslag;

att, om bidrag beviljas, med Kungl. Lantbruksstyrelsen avsluta kontrakt angående företagets utförande;

att uppbära och utkvittera det bidrag, som komme att utbetalas;

att i övrigt företräda delägarne i alla de andra frågar, som avse bidraget.

Allarp den 21 juli 1944.

Å tjänstens vägnar:

C.H.Wallér.

Statens lantbruksingeniör.

Sigfrid Linge Emil Persson

Gode män.

Rätt transummerat betygar:

C.H.Wallér.

Bil. c.

Förening.

Undertecknade, delägare i dikningsföretaget "Södervidinge-Allarp av år 1944" i Södervidinge socken, Malmöhus län, överenskomma att gemensamt ansöka om lån från statens avdikningslånefond till bestridande av våra kostnader för dikningsföretagets utförande. Vi uppdraga åt lantbrukaren Folke Arvidsson och vid förfall för honom åt fru Anna Arvidsson, båda med adress Allarp per Södervidinge,

att med förrättningsmannen träffa avtal om upprättande av sådana handlingar, som erfordras för ansökan om lån från statens avdikningslånefond;

att hos vederbörande myndighet göra ansöka om lån;

att å våra vägnar underteckna de kontrakt och förbindelser, som för statsunderstödets lyftande kunna erfordras;

att uppbära och utkvittera det lån, som kan bliva till företaget beviljat;

att vidtaga i övrigt erforderliga åtgärder företagets förslagsenliga utförande.

Allarp den 21 juli 1944.

Anna Arvidsson

För Södervidinge pastorat

Karl Sjunnesson

Namnteckningarna bevittna:

C.H.Wallér
Lantbruksingeniör
Malmö.

Sigfrid Linge
Lantbrukare
Kävlinge.

Bil. d.

Utdrag ur protokoll vid extra gemensam kyrkostämma
med Södervidinge pastorats församlingar den 6 augusti 1944.

§ 2.

Beslöts att pastoratet skulle ansöka om lån från statens avdikningslånefond till bestridande av kostnaderna för dikningsföretagen Södervidinge-Allarp och Norrvidinge-Allarp av år 1944 i vad det gäller prästlöneboställena 1 mtl. nr 7 Södervidinge och 3/4 mtl. nr 13 Norrvidinge. Den beräknade kostnaden uppgår tillsammans till kr. 5922:41. Och skulle lånet tagas å högst detta belopp

§ 3.

Uppdrogs åt lantbr. Karl Sjunnesson, Norrvidinge, att å pastoratets vägnar underteckna låneansökan.

§ 4.

Till att justera protokollet utsågs Pastor J.E. Thomell och Kyrkovärden Alfred Persson.

Som ovan

F. Holmberg.

Ordf.

Justerat:

J.E. Thomell. Alfred Persson.

Justeringen i laga ordning anslagen i pastoratets kyrkor sönd. den 13 aug. 1944.

Rätt utdraget betygar:

F. Holmberg.

Kyrkoherde.

Bil. e.

Förteckning

över fastigheter inom dikningsföretaget "Södervidinge-Allarp av år 1944" i Södervidinge socken, Malmöhus län, till vilka sökas lån från statens avdikningslånefond.

1 mtl. Södervidinge 7 1/1 ; Löneboställe till Södervidinge pastorat

1/2 " Allarp 1 1/1 ; Anna Arvidsson.

Malmö i december 1944.

C.H.Wallér.

Statens lantbruksingeniör.

Bil. f.

LUNDS STIFTSNÄMND

D:nr 1723/44 S.

Utdrag av Lunds stiftsnämnds protokoll den 6 oktober 1944.

§ 7. Meddelades genom statens lantbruksingenjör C.H.Wallér begärt tilltillstånd för Södervidinge pastorat att ansöka om lån och bidrag av statsmedel till kostnaderna för pastoratets löneboställe 1 mantal Södervidinge nr 7 /7 1/1 / deltagande i dikningsföretaget Södervidinge-Allarp av år 1944 i Södervidinge socken. Som ovan.

I tjänsten

Helge Arfwidsson.

Bil. 9.

Sammanfattning av uppgifter om företagets areal, kostnad och båtnad.

Sam-fällighet	Areal			Kostnad	Båtnad	Relativ kostnad
	Åker	Annan mark	Summa			
	Hektar			kronor	kronor	
	Hela företaget					
	2.23	1.62	3.85	3796.35	3829.-	0.99
	Länsstyrelsens andel.					
	1.91	1.19	3.10	2681.93	2705.-	

Malmö i december 1947.

C. H. Wallin.

Skånes lantbruksingenjör.

PETTERSONSKA BOKTR. EFTR.
SKARA

Tabell, utvisande varje särskild delägares andel i

Mantal	Reg.-n:r	Littera	Socken, by och hemman	Samfällighet, avdelning, ägares namn	Areal: Åker ha	Åker ar	Annan mark ha	Annan mark ar	Summa ha	Summa ar
			Södervidinge s:n							
1	7¹		Södervidinge	Löneboställe till Södervidinge pastorat; arr. Karl Persson		67				67
				arr. Axel Persson		70		08		78
				arr. Olof Nilsson		42		54		96
avst.	7⁵		Do	Elina Johnsson		08				08
Allm.			Allarp	Samfällt till Allarps och Södervidinge hemman; arr. Axel Persson				43		43
avs.	3²		Do	Karl Persson		24				24
1/2	1¹		Do	Anna Arvidsson		12		57		69
				Summa	2	23	1	62	3	85

Bil. h.

företaget ävensom beräknade bidrags- och lånebelopp.

Båtnad		Kostnad för torrläggningen		Kostnad för syneförrättningen		Kostnad för betänkandet		Summa kostnad		Relativ kostnad	Bidragets storlek i proc. av kostnaden	Bidrag		Lån	
kr.	öre	kr.	öre	kr.	öre	kr.	öre	kr.	öre			kr.	öre	kr.	öre
765	-	649	32	98	20	10	96	758	48	0.99	49.65	375	61	381	79
700	-	594	13	89	85	10	02	694	-	"	"	343	68	349	34
770	-	653	58	98	84	11	03	763	45	"	"	378	07	384	30
480	-	407	42	61	61	6	88	475	91	"	"	235	68	-	-
460	-	390	45	59	05	6	60	456	10	"	"	225	86	-	-
184	-	156	16	23	62	2	63	182	41	"	"	90	33	-	-
470	-	398	94	60	33	6	73	466	-	"	"	230	77	234	57
3829	-	3250	-	491	50	54	85	3796	35			1880	-	1350	-

Malmö i december 1944.
C. H. Wallei.
Statens lantbruksingenjör.

13.

Bil. i.

Kostnadssammandrag.

Torrläggningskostnad.		
Arbets- och materialkostnad	2890.–	
Ersättningar	360.–	3250.–
Förrättningskostnad.		
Syneförrättning	491.50	
Betänkande	54.85	546.35
	Summa kostnad	3796.35

Malmö i december 1947.

C. H. Wallér.

Statens lantbruksingenjör.

Vid arbetsplanens fastställande har kostnaden för fastsyet beräknats till 3796 kronor, 35 öre, varav å lantsyarnas andel 2681 kronor 93 öre. Stockholm den 18 april 1947.

På Kungl. Lantbruksstyrelsens vägnar:

Albert Smith

Avskriften, sid. 1–13, vidimeras ex officio:

C. H. Wallér

Bil. R. 14

REDOGÖRELSE

för Södervidinge-Allarp dikningsföretag av år 1944
i Södervidinge socken
av Malmöhus län, omfattande 1 samfällighet.

Åker	2,23	har
Äng och odlingsmark	1,54	"
Annan duglig mark	—	"
Tillsammans	3,77	har

Markens blivande värde i medeltal 2.600 kronor pr har
" " " högst 3.000 " " "
Båtnaden har uppskattats till 3.829 kr.
Kostnaden för torrläggningsarbetet har uppskattats till 3.250 "
Årliga pumpningskostnaden har uppskattats till "
Jordarten utgöres huvudsakligen av lättlera
Syneförrättning enligt vattenlagen angående företaget avslutades den 21 juli 1944.
Till företagets aktförvarare har utsetts: Lantbr. Folke Arvidsson
Adress: Allarp nr 1 Södervidinge
Anm.:

Malmö den 1 nov 1944
C. B. Wallin
Förrättningsman.

Täckdikningsnämndens yttrande:

Täckdikningsnämnden har utan anmärkning tagit del av redogörelsen för Södervidinge-Allarp Dikningsföretag av år 1944 och får tillstyrka att statsunderstöd i vanlig ordning utgår.

Malmö den 19 december 1944.

Bernarrande
Sander Jonsson

PETTERSONSKA BOKTR EFTR. SKARA
437690

Bil. l.

ARVODESRÄKNING

för syneförrättning enligt vattenlagen angående dikningsföretaget "Söder-vidinge-Allarp av år 1944" i Södervidinge *socken av* Malmöhus *län, upprättad enligt nedanstående §§ i lantbruksingenjörstaxan av den 27 juni 1930.*

År	Dato	Arbete	Antal	à kr	Kr	öre	Kr	öre
1	2	3	4	5	6		7	
		Kallelser och kungörelser, § 5, st	20	0,50			10	–
		Ägomätning: i skala 1:4000, §§ 6—10						
		a) för mätningsområdets gränser enl. tariff I,						
		1) i åker, raklinje km		1,50				
		kroklinje „	1	3,00	3	–		
		i annan mark, raklinje „		3,00				
		kroklinje „		6,00				
		2) för strandsträckor utefter sjö o. vattendrag med bredd över 15 m						
		i åker, raklinje km		3,00				
		kroklinje „		5,00				
		i annan mark, raklinje „		5,00				
		kroklinje „		11,00				
		3) för strandsträckor utefter mindre vattendrag, bredd 10—15 meter						
		i åker, raklinje „		1,00				
		kroklinje „		2,00				
		i annan mark, raklinje „		2,00				
		kroklinje „		5,00				
		b) för mätningsområdets olika ägoslag, ägofigurer och areal enligt tariff II						
		åker, medelareal 0.20 ha st	11	0.17	1	87		
		ha	2.23	1.06	2	36		
		äng och odlingsmark, medelareal 0.12 ha st	13	0.05		65		
		ha	1.54	1.46	2	25		
		annan mark och impediment, medelareal 0.045 ha st	2	0.05		10		
		ha	0.09	0.78		07		
		c) för vattenavlopp enl. tariff III med en medelbredd av >15, 10—15, <10 m						
		i åker o. d., raklinje km						
		kroklinje „						
		i annan mark, raklinje „						
		kroklinje „						
1943. 23/9		Tillägg för mätning i skala 1: 500 av detaljplan över broläget dag	1	12.-	12	–		
		d) för textning, skala o. d., 1:sta regalarket bladet			4	–		
		övriga regalark blad st					26	30
		Överföres					36	30

1	2	3	4	5	6	7
		Överfört				36 20
1943		***Avvägning.***				
21-22/9		*a) avvägning, längdmätning o.d., § 46 mom. 4* ..... *dagar*	4	12,00	48 —	
1944		*b) ytavvägning, § 11, mom. 1, tariff IV*				
19-20/6		*i öppen mark, medelantal* > 4 *punkter pr ha* ..... *ha*	386	0.50	1 93	
		avvägda punkter ..... *st*	200	0.03	6 —	
		i annan mark, medelantal ..... punkter pr ha ..... *ha*				
		avvägda punkter ..... *st*				
		c) begränsningskurva, § 11, mom. 2:				
		i öppen mark ..... *km*	1	2,00	2 —	
		i annan mark ..... „		5,00		57 93
		Arealuträkning, *§ 13, tariff V, medelareal* 0.15 *ha,* ..... *st*	26	0.05	1 30	
		ha	386	0.10	39	169
		Ägobeskrivning, *§ 14, ägofigurer* ..... *st*		0,04		1 50
		Markvärdering:				
		a) uppskattning och värdering, § 46 mom. 5 ..... *dagar*	1/4	12,00	3 —	
		b) gradtabell eller kurva, § 16, mom. 1:				
		för första kilometern av avlopps längd ..... *km*			4 —	
		för övriga kilometer ..... *st*		1,50		
		c) uträkning därmed av värde pr ytenhet, § 16, mom. 2, värdetal „	48	0,06	2 88	
		d) uträkning av förbättring eller försämring, § 17, ägofigurer „	24	0,12	2 88	12 76
		Längdprofil, *§ 19, längdskala 1:*				
		a) uppritning enl. tariff VI, 1) endast markyta ..... *km*				
		2) befintligt avlopp eller vall ..... „	1	3.50		3 50
		Tvärsektioner, *§§ 21 och 22, i skala 1:100,*				
		vid uppritning av endast befintlig eller ny sektion ..... *st*	4	0.14	56	
		..... „				
		vid uppritning av såväl befintlig som ny sektion ..... „	30	0.25	7 50	
		..... „				
		..... „				806
		Antal blad med profil- och sektionsritningar ..... „	3	3,00		9 —
		Hydrografisk utredning, *§§ 23 och 48, grundbelopp*			2 —	
		för vattenområdets areal ..... *km²*	40	0,02	80	
		dagar		12,00		2 80
		Dimensionsberäkning, *§ 24*				
		a) för öppet avlopp, utan särskild beräkning ..... *km*		3,50	3 50	
		tillägg för särskild beräkning av dimensionerna ..... „		1,00	1 —	
		„ „ *våta sektionsarean vid h. v. y. 0,50 kr pr m²* „				
		nämligen m² sektion på ..... „			2 50	
		„ „ „ ..... „				
		„ „ „ ..... „				
		„ „ „ ..... „				
		b) täckt ledning, 1) inre diameter intill 20 cm ..... „		6,00		
		2) „ „ över 20 „ ..... „		10,00		7 —
		Inritning å kartan av avlopp och vallar, *§ 26, grundbelopp*			1 —	
		tillägg för varje cm verkligt mått å kartan ..... *cm*	15	0,03	45	1 45
		Arbetsbeskrivning, *§ 27, 1:a sidan*			3 —	
		tillägg för övriga sidor ..... *st*	2	2,00	4 —	7 —
		Överföres				148 99

1	2	3	4	5	6	7
		Överfört				148 99
		Kostnadsberäkning, *§ 28, a) nyanläggning* ..... *km*		2,50		
		därjämte 25 öre pr m² av våta sektionsarean vid h. v. y.				
		nämligen ..... *m² sektion på* ..... „				
		b) vid förändring av befintligt avlopp ..... „	0.7	4,00	2 80	
		därjämte 50 öre pr m² av våta sektionsarean vid h.v.y.				
		nämligen ..... *m² sektion på* ..... „				
		c) av kostnadsförslagets slutsumma 0,1 %/o (broar och vallar inberäknade)			3 25	6 05
		Förslag till invallning, *§ 29*				
		a) Konstruktion och dimensionering av vallar			6 —	
		b) Inläggning av vallkrön ..... *km*		0,50		
		c) Uppritning av tvärsektioner ..... *st*		0,25		
		d) Kostnadsberäkning ..... *km*		3,00		
		§ 46 Förslag till pumpstation ..... *dagar*		12,00		
		Förslag till bro- och trumbyggnad, *§§ 33—35 och 38*				
		Dimensionsberäkning ..... *st*		8,00		
		Ritarbete				
		.....				
		för särskilt konstruerade landfästen ..... *st*		4,00		
		Kostnadsberäkning				
		för särskilt konstruerade landfästen ..... *st*		4,00		
		Grundförstärkning ..... *m²*		0,10		
		Ritningar, antal blad ..... *st*		3,00		
		Införande av höjdsiffror å plankartan, *§ 39*	200	0,01		2 —
		Översiktskarta, *§ 41*				4 —
		Ersättningslängd, *§ 42, grundbelopp*			1 50	
		antal ersättningsbelopp ..... *st*		0,25		
		Kostnadsfördelning, *§ 43, grundbelopp*			2 —	
		antal fastigheter ..... *st*	7	0,30	2 10	
		tillägg för fastigheter i olika avdelningar ..... „		0,20		4 10
1944.		***Utlåtande,*** *§ 45* ..... *sid*	11	3,00		33 —
18/6, 20/6		***Sammanträden o. upprättande av protokoll,*** *§ 46 mom. 1, dagar*	2	12,00		24 —
19/7, 21/7		***Särskild utredning,*** *§ 46, mom. 2* ..... „		12,00		
26/6, 27/6		Ritningar över landsvägsbron ..... „	2	12,00		24 —
		.....				
		.....				
		Utredning å länets lantmäterikontor rörande fastighetsgränser, jordregisternummer o. d., *§ 46, mom. 15* ..... *dagar*		12,00		
		Förslag enl. § 46 mom. 15, *brunn* ..... „		12,00		
		utlopp för täckt ledning ..... „		12,00		
		slamficka ..... „		12,00		
		Skrivning och skrivelse enl. V. L. 10:52	2	12.-		24 —
		Lösen för:				
		Kopia av plankartan, *§ 51* *Summa kronor*				270 14
		1) 1:sta regalarket bladet			7 —	
		övriga regalark blad ..... *st*				
		2) efter kartans skala och ägofigurernas medelareal, tariff VII,				
		skalan 1: 4000 *, medelareal* 0.15 *ha, ägofigurer st*	26	0.07	1 82	
		..... *ha*	3.86	0.14	54	
		Överföres			9 36	

1	2	3	4	5	6	7
		Överfört			9 36	
		höjning för handkopia å ritpapper, 25 %			59	
		3) insättning av höjdlägestal ... *st*	200	0,02	4 –	
		inritning av kanaler och diken, grundbelopp			1 75	
		tillägg för varje cm verkligt mått å kartan, cm	15	0,05	75	16 45
		Kopia av profil-, sektions-, bro- och trumritningar, *§ 54,*				
		1) enligt tariff VIII, endast markyta ... *km*				
		befintligt vattendrag eller vall ... *„*	0.3	3.–	90	
		nytt avlopp eller vall ... *„*				
		ändring av befintligt avlopp ... *„*	0.7	6.–	4 20	
		2) tvärsektioner, originalritningens belopp			8 06	
		3) broar och trummor, „ „				
		4) för varje med rubrik, skalor o. d. försett blad ... *st*	3	3,00	9 –	22 16
		nedsättning för kopia å kalkerväv 25 %				
		Kopia av annan ritning, *§ 46, pumpstation,* ... *dagar*		12,00		
		brunn, rörutlopp och slamficka ... *„*		12,00		
		Detaljplan och broritningar	2	12.–		24 –
		Avskrift av synehandlingarna, *§ 57* ... *sid*	45	0,55		24 75
		Översiktskarta i d:o, *§ 41*				4 –
		Summa kronor				91 36
		Övriga förrättningskostnader.				
		Lösen av förordnandet jämte kommissionärsarvode				
		Annonskostnader ang. sammanträden			22 –	
		Inbindning av förrättningshandlingar o. ~~upplistning av ritningar~~ avskrifter.			5 –	27 –
		Arvode till biträdande förrättningsmannen				
		Ersättning till gode männen enligt egna räkningar			37 –	
		Kostnader för hantlangning, materialer o. d.			66 –	103 –
		Summa kronor				130 –
		Sammandrag.				
		Förrättningsmannens arvode				270 14
		Lösen för kopior och avskrifter				91 36
		Övriga förrättningskostnader				130 –
		Summa kronor				491 50

Den som icke åtnöjes med denna räkning äger att inom tre månader från nedanstående dag klander därå anställa genom stämning till Rönneberga, Orsjö och Hanjagens *häradsrätt.*

Arvaya *den* 21 juli *19* 44.

C. H. Wallei

Statens lantbruksingenjör.

Att sakägare erhållit en med denna lika lydande räkning betygar:

Sigfrid Linga — Emil Persson

Vidimeras ex officio:

Kronor 491.50 *kvitteras:*

Arvaya *den* 21 juli *19* 44.

C. H. Wallei

C. H. Wallei

Bil. m.

ARVODESRÄKNING

för betänkande och utredning angående statsunderstöd till dikningsföretaget "Södervidinge-Allarp av år 1944"

inom Södervidinge sock en.

av Malmöhus län, avgiven i enlighet med gällande lantbruksingenjörstaxa.

	Kr.	öre
Översiktskarta i 2 exemplar à		
Betänkande, sid. 4 " 3:-	12	-
Upprättande av tabeller och kostnadsförslag i sammandrag, ~~dagar~~ /4+2+7x0.5+4/ ~~xx~~	13	50
Upprättande av ansökningshandlingar m. m. ½ dagar "	6	-
Kopia av plankartan å väv		
" " profiler och sektioner		
" " bro- och trumritningar		
Avskrift av ~~xxxxxxxxxxxxxxxxxx~~ betänkande m. m. sidor 18 à 0.55	9	90
Inhäftning av handlingar, 2 häften betänkande	5	-
Diariebevis, utlägg	3	45
Kommissionärsarvode	1	-
Förteckning över lånsökandenas fastigheter	4	-
Summa Kronor:	54	85

Den, som med denna räkning sig icke åtnöjer, äger att densamma klandra genom stämning till Rönnebergs, Onsjö och Harjagers häradsrätt inom tre månader härefter.

Malmö den 6 februari 1945.

C. H. Mellén.

Statens lantbruksingenjör.

PETTERSONSKA BOKTR EFTR
356933

godk.
...ldförbind ... ämnad
Kungl. St... ...ontoret
...n 17/7 19 47
godkänd den 24/7 1947

235
47

16947
DIARIE Nr
K. LANTBRUKSSTYRELSEN
4 JUL. 1947

M 4-0840

obs. ej reg.

KONTRAKT.

Sedan Kungl. Lantbruksstyrelsen den 18 april 1947 till dikningsföretaget Södervidinge - Allarp av år 1944 i Södervidinge socken,

MALMÖHUS LÄN

Ih handl.

beviljat dels ***statsbidrag*** med ettusenåttahundraåttio (1.880) kronor att utgå från ***statens avdikningsanslag*** och *dels* ***lån*** med ettusentrehundrafemtio (1.350) kronor att utgå från ***statens avdikningslånefond*** ävensom fastställt en av lantbruksingenjören C.H. Wallér vid syneförrättning år 1944 för företaget upprättad arbetsplan med därtill hörande kostnadsförslag, har undertecknad....., som av vederbörande intressenter utsetts till ~~styrelse~~ förtroendeman för företaget, med Lantbruksstyrelsen avslutat följande kontrakt, varigenom ~~vi~~ jag för egen del samt å vederbörande intressenters i företaget vägnar åtager och förbinder ~~oss~~ mig:

1:o) att utföra företaget i överensstämmelse med den fastställda arbetsplanen med de eventuella ändringar däri, varom Lantbruksstyrelsen må komma att efter framställning besluta,

att fullborda arbetet till den *1 september* 1949,

att vid företagets utförande iakttaga de föreskrifter, som av Kungl. Maj:t eller Lantbruksstyrelsen må hava meddelats,

K. Lantbruksstyrelsens formulär K 66.
11. 1945. 1200.

STATENS REPRODUKTIONSANSTALT
465845

att vid sådana betongarbeten, som kunna ifrågakomma vid företaget, giva företräde för material av inhemsk tillverkning, då icke särskilda omständigheter till annat föranleda,

att bestrida vad utöver beviljat statsbidrag kan erfordras för företagets fullbordande,

att gälda vederbörande förrättningsman tillkommande gottgörelse för besiktning och avsyning av företaget,

att, när sådant av Lantbruksstyrelsen påfordras, förete behörigen verifierade räkenskaper över de med företaget förenade utgifterna ävensom att, därest det skulle visa sig, att torrläggningskostnad, varför statsmedel beviljats, beräknats till högre belopp än den verkliga kostnaden, efter föreskrift av Lantbruksstyrelsen vidkännas motsvarande minskning av statsbidraget och lånet,

att underhålla det utförda arbetet intill dess sådan underhållsskyldighet kan varda andra i laga ordning ålagd eller vederbörande från underhållsskyldigheten befriats, samt

att vid arbetets utförande ävensom i fråga om underhållsskyldighetens fullgörande underkasta ~~oss~~ mig Lantbruksstyrelsens inseende och kontroll;

2:o) att för tjänsteman, som förordnats att verkställa besiktning eller avsyning av företaget eller inspektion av underhållsarbetet, tillhandahålla den för företaget fastställda arbetsplanen med därtill hörande handlingar och ritningar;

3:o) att i händelse avvikelse utan därtill i vederbörlig ordning erhållet tillstånd skett från den fastställda arbetsplanen, eller arbetet icke blivit fullbordat inom därför bestämd tid och Lantbruksstyrelsen ej heller medgivit anstånd med dess utförande, eller Kungl. Statskontoret skulle finna den säkerhet, som blivit ställd för till Statskontoret avgiven skuldförbindelse angående lånets återbetalning, icke vidare nöjaktig, och ny säkerhet som av Statskontoret godkännes, icke varder inom bestämd tid avlämnad, eller den bestämda annuiteten icke varder i behörig tid erlagd, låta det ankomma på Lantbruksstyrelsen att inställa vidare utbetalning av statsmedlen samt att återfordra vad därav uppburits, beträffande lånet dock endast därest icke beslut om detsammas återbetalning och fördelning blivit meddelat, att inom viss angiven tid på en gång eller efter hand inbetalas, bidragsmedlen till Lantbruksstyrelsen, och lånemedlen till Statskontoret, ävensom att å sålunda lyftade och återburna medel erlägga fem procent årlig ränta från lyftningsdagen till dess återbetalning sker;

4:o) att ifråga om tid för lyftande av statsmedlen låta gälla vad Lantbruksstyrelsen därutinnan bestämmer, och skall någon del av statsbidraget och lånet innestå i Lantbruksstyrelsen, intill dess arbetet blivit vederbörligen avsynat och av Lantbruksstyrelsen godkänt;

5:o) att vid avslutandet av detta kontrakt för förvaring i Lantbruksstyrelsens arkiv till Styrelsen överlämna ett exemplar av till ärendet hörande förslag och utredning, dock med undantag för sådana förrättningsakter, som enligt gällande bestämmelser i fråga om redovisning av akter rörande företag enligt 7 kap. vattenlagen må vid nämnda tidpunkt hava överlämnats till Lantbruksstyrelsen, ävensom att, innan sista delen av statsmedlen lyftes, till Lantbruksstyrelsen överlämna fullständig beskrivning jämte ritning över sådan avvikelse från den fastställda planen, vartill vederbörligt tillstånd må hava meddelats;

6:o) att bestrida eller gottgöra kostnader, som i följd av erhållna statsbidrag och lån kunna föranledas för Lantbruksstyrelsen eller Statskontoret;

7:o) att för fullgörande av detta kontrakt ävensom, därest mot kontraktet brytes, för återbäring av lyftade statsmedel jämte däråupplupen ränta, ställa säkerhet, som av Lantbruksstyrelsen godkännes;

8:o) att till Statskontoret avgiva med behörig borgen eller annan säkerhet försedd skuldförbindelse angående lånets återbetalning; samt

9:o) att fullgöra de övriga åtaganden, som enligt gällande bestämmelser åligga mottagare av ifrågavarande statsmedel.

Härav äro två lika lydande exemplar upprättade, av vilka vardera kontrahenten tagit ett.

Allarp den 28 Juni 1947.

Folke Arvidsson

Att Lantbrukaren Folke Arvidsson, Allarp Jan Söderviding

i bägges vår närvaro egenhändigt undertecknat förestående kontrakt, intyga:

E. H. Waller
Lantbruksingenjör
Adress Malmö

Gustavus Bjurfjea
Ingenjör
Adress Malmö

Kungl. Lantbruksstyrelsen antager detta kontrakt.

Stockholm den 1 augusti 1947.

På Kungl. Lantbruksstyrelsens vägnar

[signature]

Vederbörandes uppmärksamhet fästes å bestämmelserna i 13 kap. 17 § vattenlagen, vari stadgas att, därest det framtida underhållet försummas, Konungens Befallningshavande eller annan myndighet Konungen bestämmer äger själv bota bristen på den försumliges bekostnad.

LANTBRUKSINGENIÖREN
I MALMÖHUS LÄN
CLAES-HENRIC WALLÉR
MALMÖ
Telefon: kontor 15950
bostad 79610

DIARIE Nr 16947
K. LANTBRUKSSTYRELSEN
4 JUL. 1947

Till

Kungl. Lantbruksstyrelsen.

För dikningsföretaget Södervidinge-Allarp av år 1944 i Södervidinge socken, Malmöhus län, översändes härmed följande:

1/ Kontrakt i 2 exemplar.

2/ Skuldförbindelse med borgensförbindelse och vederhäftighetsintyg.

3/ Transumt av protokoll.

4/ Avskrift av förening.

5/ Avskrift av betänkandet med införda påskrifter.

6/ Rapport rörande företagets avsyning.

7/ Rekvisitioner å beviljat statsunderstöd.

8/ Åldersbetyg för änkan Anna Arvidsson och sömmerskan Elina Johansson.

Taxeringsbevis rörande de fastigheter, som ägas av borgensmännen å skuldförbindelsen, hava bilagts kontraktshandlingarna till dikningsföretaget Norrvidinge-Allarp av år 1944 i Norrvidinge och Södervidinge socknar, Malmöhus län.

Malmö den 3 juli 1947.

C.H.Wallér.

18/4 42

3886

DIARIE Nr
K. LANTBRUKSSTYRELSEN
8 FEB. 1945

Förteckning

över fastigheter inom dikningsföretaget "Södervidinge-Allarp av år 1944" i Södervidinge socken, Malmöhus län, till vilka sökas lån från statens avdikningslånefond.

1 mtl. Södervidinge $7\frac{1}{1}$; Löneboställe till Södervidinge pastorat

$\frac{1}{10}$ " Allarp $1\frac{1}{1}$; ~~Anna Arvidsson.~~ Nils Arvidssons stubbes

Malmö i december 1944.

C.H.Wallér.

Statens lantbruksingeniör.

Kungl. Lantbruksstyrelsen. 1947 den 1 augusti.

Uppgift jämlikt stadgandet i 1 §, 1 stycket, av lag om kronans förmånsrätt för avdikningslån den 14 juni 1929 (nr 164).

Företagets namn: dikningsföretaget Södervidinge - Allarp av år 1944 i Södervidinge socken, Malmöhus län.

Lån 1.350 kronor från statens avdikningslånefond enligt Kungl. Lantbruksstyrelsens beslut den 18 april 1947.

Lånet har beviljats för nedanstående, i utredningen angående detsamma upptagna fastigheter.

Socken, by och hemman	Mantal	Registernummer	Ägare
Södervidinge socken.			
Södervidinge	1	7[1]	Löneboställe till Södervidinge pastorat
Allarp	½	1[1]	Nils Arvidssons sterbhus

Stockholm den 1 augusti 1947.

På Kungl. Lantbruksstyrelsens vägnar

Albert Smith.

godk 1/8 47

235
47

DIARIE N:r 16548
K. LANTBRUKSSTYRELSEN
4 JUL. 1947

Rapport

över verkställd avsyning av torrläggningsföretag enligt rekvisition av vederbörande styrelse.

Företagets namn: Dikningsföretaget Södervidinge-Allarp av år 1944 i Södervidinge socken, Malmöhus län.

Planen fastställd den 18 april 1947.

Statsbidrag från statens avdikningsanslag 1880 kr.

Lån från statens avdikningslånefond 1350 kr.

Kontrakt om arbetets utförande antaget den

Fastställd arbetstid till den 1 september 1949.

Arbetsstyrelsens ordförande: Lantbrukaren Folke Arvidsson,
Allarp, Södervidinge.

Avsyningen verkställdes av undertecknad den 28 juni 1947. Företaget befanns därvid vara i sin helhet utfört i överensstämmelse med den fastställda arbetsplanen och tillstyrkes till godkännande.

Företagets verkliga kostnader motsvara de beräknade.

Malmö den 30 juni 1947.

C.H. Wallér

Statens lantbruksingenjör.

Avskrift.

Förening.

Undertecknade, delägare i dikningsföretaget "Södervidinge-Allarp av år 1944" i Södervidinge socken, Malmöhus län, överenskomma att gemensamt ansöka om lån från statens avdikningslånefond till bestridande av våra kostnader för dikningsföretagets utförande. Vi uppdraga åt lantbrukaren Folke Arvidsson och vid förfall för honom åt fru Anna Arvidsson, båda med adress Allarp per Södervidinge,

att med förrättningsmannen träffa avtal om upprättande av sådana handlingar, som erfordras för ansökan om lån från statens avdikningslånefond;

att hos vederbörande myndighet göra ansökan om lån;

att å våra vägnar underteckna de kontrakt och förbindelser, som för statsunderstödets lyftande kunna erfordras;

att uppbära och utkvittera det lån, som kan bliva till företaget beviljat;

att vidtaga i övrigt erforderliga åtgärder för företagets förslagsenliga utförande.

Allarp den 21 juli 1944.

Anna Arvidsson

För Södervidinge pastorat

Karl Sjunnesson

Namnteckningarna bevittna:

C.H.Wallér
Lantbruksingenjör
Malmö

Sigfrid Linge
Lantbrukare
Kävlinge.

Vidimeras ex officio:

C.H. Wallér

Avskrift.

Transumt.

Protokoll, fört vid sammanträden för syneförrättning enligt 10 kap. vattenlagen angående torrläggning av marker till Södervidinge och Allarp i Södervidinge socken, Malmöhus län.

År 1944 den 20 juni inställde sig undertecknad, statens lantbruksingenjör, samt skiftesgodemännen Sigfrid Linge, Minnesdal, och Emil Persson, Särslöv nr 8, hos Nils Arvidssons sterbhus, Allarp nr 1 ==========

==========

§ 16.

De närvarande överenskommo att gemensamt ansöka om bidrag av statsmedel till kostnaderna för företagets utförande samt uppdrogo åt lantbrukaren Folke Arvidsson, Allarp nr 1 per Södervidinge och vid förfall för honom åt fru Anna Arvidsson, Allarp nr 1 per Södervidinge,

att med förrättningsmannen överenskomma om upprättandet av sådana handlingar, som erfordras för ansökan om bidrag;

att till Kungl. Lantbruksstyrelsen ingiva vördsam ansökan om bidrag från statens avdikningsanslag;

att, om bidrag beviljas, med Kungl. Lantbruksstyrelsen avsluta kontrakt angående företagets utförande;

att uppbära och utkvittera det bidrag, som komme att utbetalas;

att i övrigt företräda delägarne i alla de andra frågor, som avse bidraget.

==========

Allarp den 21 juli 1944.

Å tjänstens vägnar:

C.H.Wallér

Statens lantbruksingenjör

Sigfrid Linge Emil Persson

Gode män.

Rätt transumerat betygar:

C.H.Wallér

Vidimeras ex officio:

C.H.Wallér