Genom Kungl. Lantbruksstyrelsens beslut denna dag fastställd till efterrättelse vid arbetets utförande.

Stockholm den 10 maj 1947.
På Kungl. Lantbruksstyrelsens vägnar

Blad I

Förslag i 3 blad
till
dikningsföretaget "Sjöstorp nr 7 m. fl. av år 1944"
i Dalby socken, Malmöhus län
Upprättat vid syneförrättning år 1944 av

Erik Alström
Statens e. lantbruksingenjör

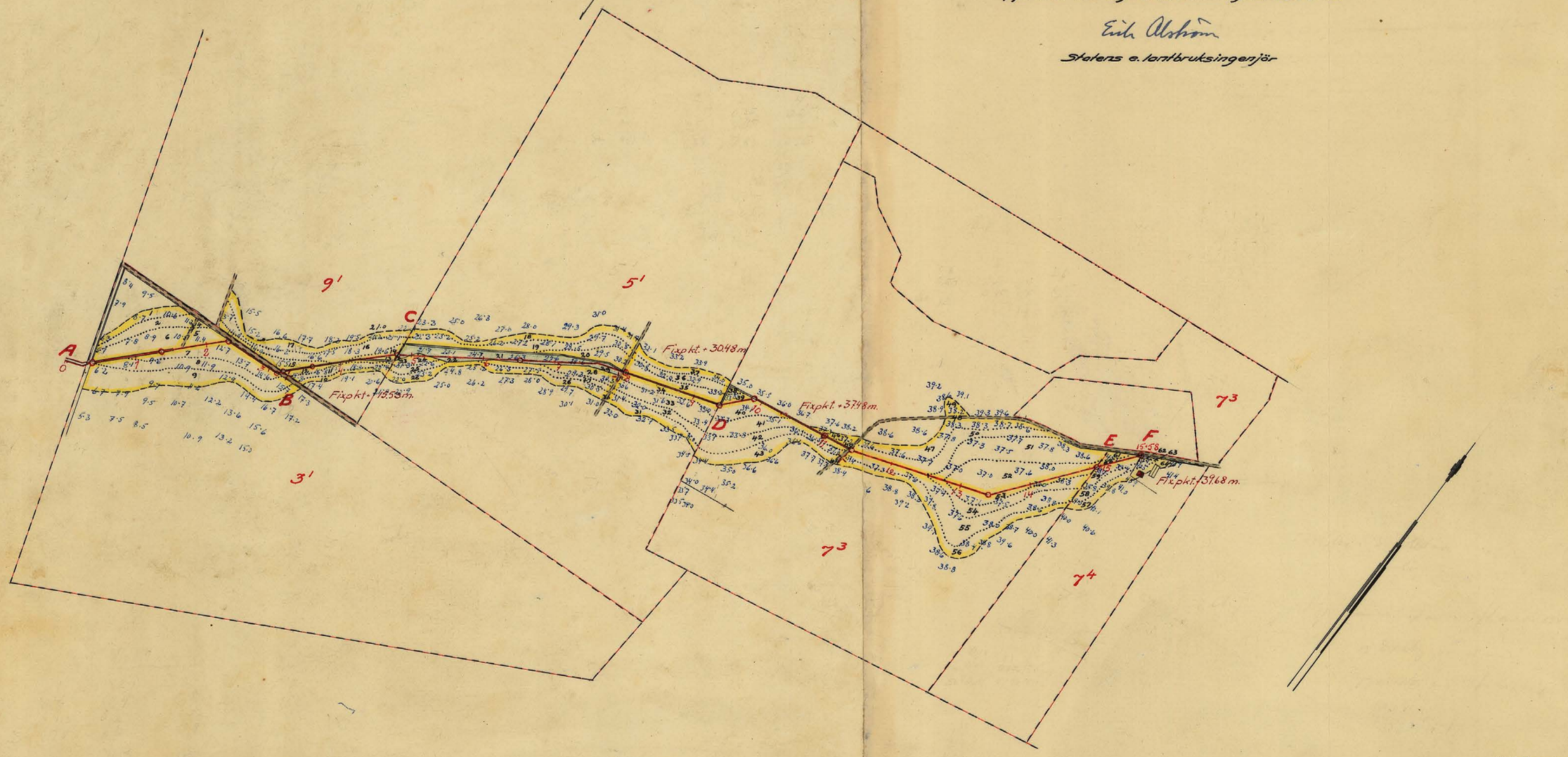

Skala 1:4000
100 0 100 200 300 m

M 3*0838 1

Nr 695 Malmöhus 3 rite

Tillhör förslag i 3 blad till dikningsföretaget "Sjöstorp nr 7 m.fl. av år 1944"

Blad 2

Erik Alström
Statens e. lantbruksingenjör

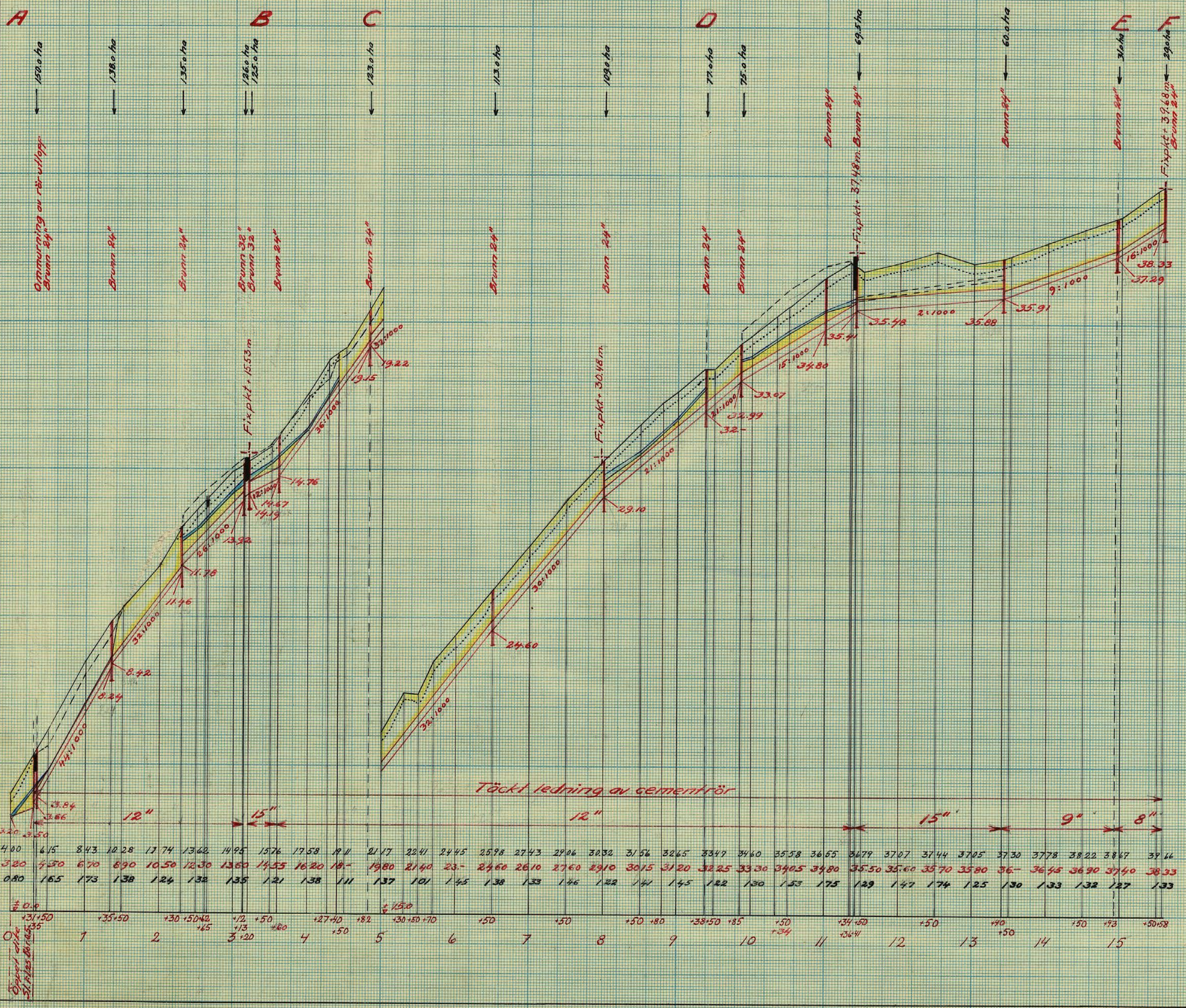

Genom Kungl. Lantbruksstyrelsens beslut denna dag fastställd till efterrättelse vid arbetets utförande.

Stockholm den 10 maj 1947.
På Kungl. Lantbruksstyrelsens vägnar

[signature]

NTN.Nr 002

Skala för längd 1:4000

Skala för höjd 1:100

M 3-0828 2

Nr 695 Malmöhus 3 ritn

Blad 3

Tillhör förslag i 3 blad till dikningsföretaget "Sjöstorp nr 7 m.fl. av år 1944."

Erik Abström
Chefen e. Lantbruksingenjör

0

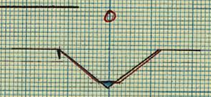

3+12

9+38

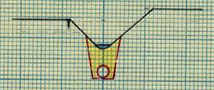

Trumma förrågovåg mellan 0:31–0:35

Trumma för allmän väg mellan 3+12 – 3+20

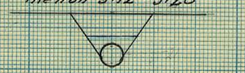

9+85

3+50

10

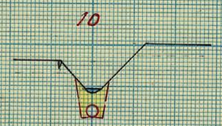

0+50

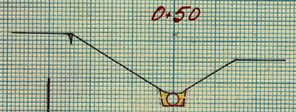

4

10+50

1

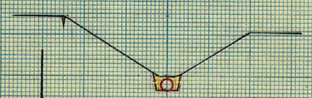

4+27

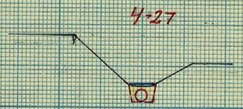

11

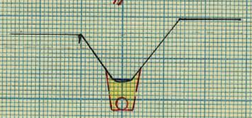

1+35

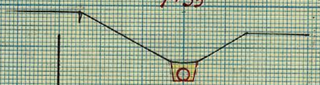

8

11+34

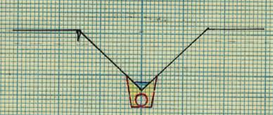

2+30

8+50

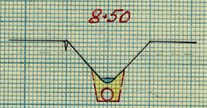

Trumma för utfartsväg mellan 11+34 – 11+41

2+50

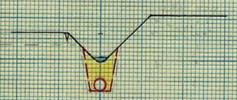

8+80

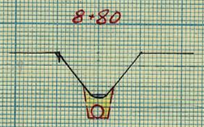

Trumma förrågovåg mellan 2+62 – 2+65

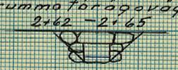

3

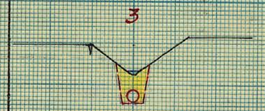

9

Skala för rörutlopp och brunnar 1:50

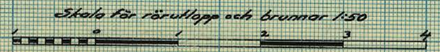

Skala för sektioner 1:100

Förslag till rörutlopp vid 0:31
Skala 1:50
Längdsektion

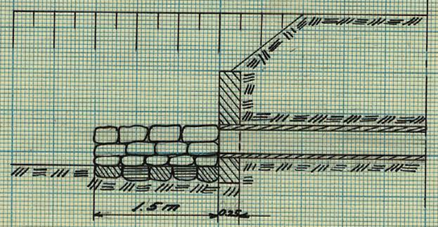

Tvärsektion

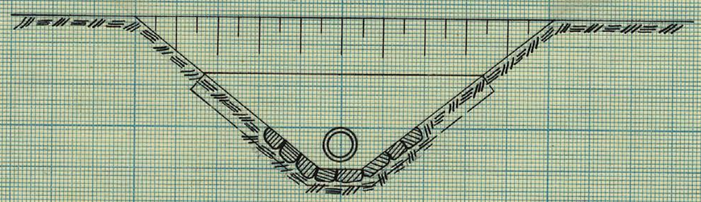

Genom Kungl. Lantbruksstyrelsens beslut denna dag fastställd till efterrättelse vid arbetets utförande.

Stockholm den 10 maj 1947.
På Kungl. Lantbruksstyrelsens vägnar

Förslag till 24" brunnar
Skala 1:50

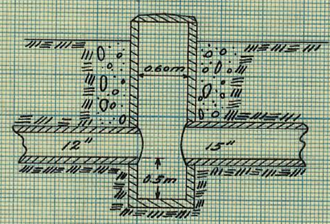

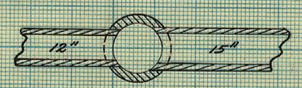

Förslag till 32" brunnar
Skala 1:50

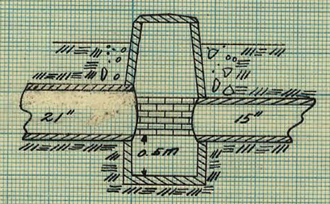

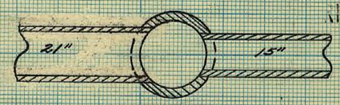

JTI.Nr 003

M 3+0838 3

Arbog Maskinhus 3 pt

Kungl. Lantbruksstyrelsens
Kulturtekniska byrås arkiv

5633

M 3 0838

Komb 456/1947

Handlingar

till

dikningsföretaget "Sjöstorp n:r 7 m.fl.

av år 1944"

i Dalby socken, Malmöhus län.

Upprättade år 1944.

Handlingar

till

dikningsföretaget "Sjöstorp n:r 7 m.fl.

av år 1944"

i Dalby socken, Malmöhus län.

Upprättade år 1944.

Till akten hör 3 blad ritningar.

Innehållsförteckning

Protokoll,			sid. 1 - 5
Förordnande,	Bil.	1,	" 6 - 8
Förteckning,	"	2,	" 9
Hävdeförteckning och			
Värderingslängd,	"	A,	" 10 - 18
Kostnadsförslag,	"	B,	" 19 - 23
Arbetsbeskrivning,	"	C,	" 24 - 30
Utlåtande,	"	D,	" 31 - 43
Kostnadsfördelnings-			
längd,	"	Da,	" 44 - 46.

Översiktskarta

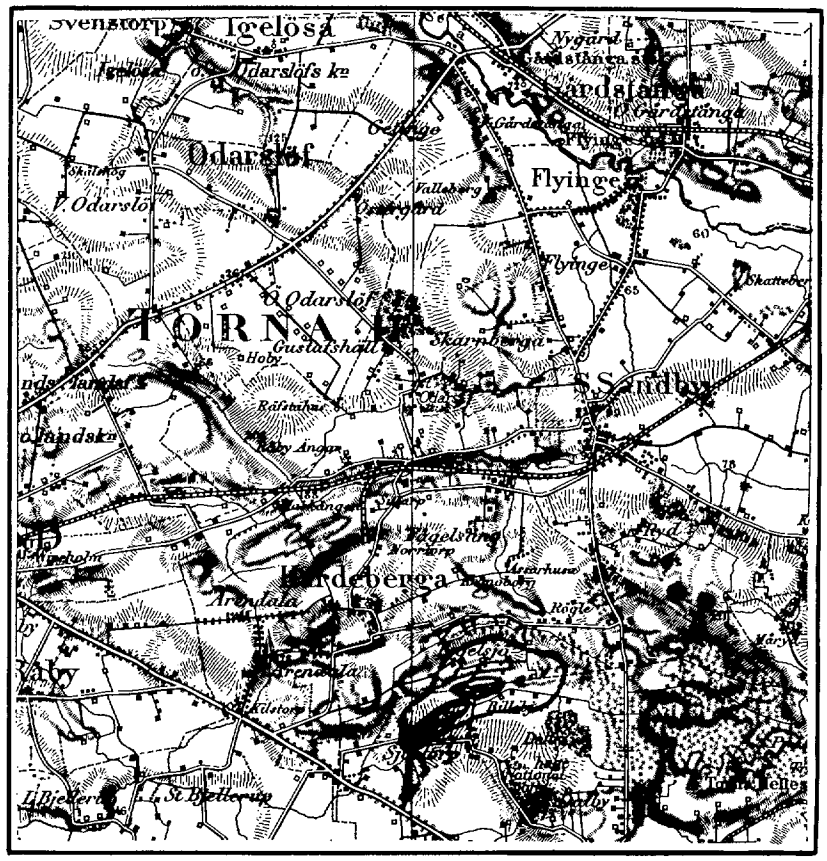

Skala 1:100.000.

Protokoll, fört vid sammanträde för syneförrättning enligt vattenlagen rörande torrläggning av mader till Sjöstorp n:ris 3, 5, 7 och 9 i Dalby socken, Malmöhus län.

År 1944 den 11 oktober inställde sig undertecknad, förrättningsman jämte skiftesgodemännen Nils Pålsson, Dalby n:r 60, Dalby och August Svensson, Sjöstorp n:r 2, Dalby, för att jämlikt av länsstyrelsen för förrättningsmannen utfärdat förordnande (Bil. 1) handlägga syneförrättning enligt vattenlagen rörande torrläggning av mader till Sjöstorp n:ris 3, 5, 7 och 9 i Dalby socken, Malmöhus län. Förrättningsmannen hade den 29 sept. 1944 till kände sökägare översänt underrättelser om förrättningen. Över avsända underrättelser hade en särskild förteckning upprättats (Bil. 2).

Förutom synemännen hade följande tillställeskommit:

Sökandena till förrättningen:

Lantbr. Hilmer Persson, äg. 19/84 mtl. Sjöstorp av 5' (Lagfart den 29 sept. 1943; s 694),

Lantbr. Karl Svärd, äg. 9/288 mtl. Sjöstorp 7⁴,

Lantbr. Johan Andersson, äg. Sjöstorp n:r 7,

Lantbr. Bror Ohlsson, äg. 37/288 mtl. Sjöstorp 7³; 7/288 mtl. Sjöstorp 7⁷ och 4/288 mtl. Sjöstorp 7⁸ (Lagfart den 4 sept. 1935; s 484),

Lantbr. Axel E. Andersson, äg. Sjöstorp n:r 4,

Lantbr. Nils Jönsson; äg. 7/32 mtl. Sjöstorps av 3' (Lagfart den 15 jan. 1912; § 7).

Lantbr. Sven Svensson; äg. 21/400 mtl. Sjöstorps 8 18 och 5/24 mtl. Sjöstorps av 9' (Lagfart den 12 febr. 1936; § 89).

Övriga sakägare och ombud.

Lantbr. Hans Jönsson; arr: 7/32 mtl. Sjöstorps av 3';

Lantbr. Jöns Bengtssons dödsbo.

§ 1.

Det för förrättningsmannen utfärdade förordnandet uppläsles och bilades protokollet såsom Bil. 1.

§ 2.

Jäv emot synemännen hade ingen att anmäla. Synemännen visste sig ej heller stå i jävsförhållande till nu kände sakägare. Gode männen förklarade, att de avlagt föreskriven ed, samt att de innehade uppdrag att vara skiftesgodemän.

§ 3.

Laga hinder emot förrättningens handläggande eller det nu planerade dikningsföretaget hade ingen att anmäla.

§ 4.

Förrättningsmannen framlade plankarta över de marker som torde bliva berörda av det planerade dikningsföretaget, ävensom profil- och sektionsritningar över de avlopp, vilkas upptagande påyrkats i samband med verkställda förundersökningar.

§ 5.

Antecknades till protokollet, att ersättning för hantlangning m. m. under förundersökningarna skulle utgå till lantbr. Bror Ohlsson med 43:38 kronor och till lantbr. Helmer Persson med 37:82 kronor eller tillhopa 81:20 kronor.

§ 6.

Företogs synegång.

§ 7

Avgavs synemännens utlåtande — se Bil. D med underbilaga Da — med tillkännagivande, att den med utlåtandet missnöjde ägde detsamma klandra genom besvär till Söderbygdens Vattendomstol.

§ 8.

Till protokollet lades såsom bilagor följande handlingar:

Värderingslängden såsom Bil. A,
Kostnadsförslaget såsom Bil. B,
Arbetsbeskrivningen såsom Bil. C.

§ 9.

Sedan de närvarande förklarat sig beredda att omedelbart utse styrelse, valdes lantbrukare Helmer Persson tillika ordförande och verkställande ledamot, till vice ordförande lantbrukare Bror Ohlsson samt lantbrukare Sven Svensson.

§ 10.

Förrättningsmannen redogjorde för gällande bestämmelser angående statsbidrag och lån till torläggningsföretag.

§ 11.

De närvarande förklarade sig vilja komma i åtvigtande av bidrag från statens avdikningsanslag till kostnaderna för företagets utförande. De uppdrogo därför åt lantbrukare Helmer Persson

att hos vederbörande myndighet ansöka om statsbidrag;

att undertecknar de kontrakt och förbindelser, som erfordras för statsunderstödets lyftande;

att uppbära och utkvittera det statsbidrag, som kan bliva till företaget beviljat samt

att i övrigt vidtaga de åtgärder, som erfordras för företagets förslagsenliga utförande.

§ 12.

Förrättningsmannen meddelade, att de till företaget hörande handlingarna och ritningarna skulle för framtiden förvaras av styrelsens ordförande och alltså inom trettio dagar tillställas lantbrukare Helmer Persson för att av honom hållas tillgängliga för envar, som önskar granskas

dem eller taga avskrift.

§ 13.

Överlämnades till lantbrukare Helmer Persson ett exemplar av arvodesräkningen. Angående efter dagarvode debiterad ersättning hänvisades till arvodesräkningen.

§ 14.

Upplästes och godkändes dagens protokoll samt förklarades förrättningen avslutad och upplästes sammanträdet.

Sjöstorp den 11 oktober 1944
Erik Alström
Statens e. lantbruksingenjör.
Aug. Pevensson

Nils Dålkasy
Gode män

Bil. 6. 1.

Ek.D. nr 6/680 1944.

23)

RESOLUTION.

Översändes till ~~extra lantbruksingenjören E. Aletrön i Malmö,~~ ..... som förordnas att, därest laga hinder ej möter, i behörig ordning företaga den i inneliggande ansökan omförmälda förrättning; skolande bevis om detta förordnandes emottagande skyndsamt hit insändas.

Malmö i landskansliet den ~~4 maj~~ 194 4

På länsstyrelsens vägnar:

N.G. Valentin

N.G. Valentin · **E. Wessman**

Erhållet 4/5 44

Ink. till Lantbruksingeniörskontoret
den 3/2 1944 7.

Ek.D. nr 6/6 1944.

141/1944

LÄNSSTYRELSEN I MALMÖHUS LÄN

RESOLUTION.

Översändes till lantbruksingenjören i Malmöhus län - som förordnas att, därest laga hinder ej möter, i behörig ordning företaga den i inneliggande ansökan omförmälda förrättning; skolande bevis om detta förordnandes emottagande skyndsamt hit insändas.

Malmö i landskansliet den 31 januari 1944.

På länsstyrelsens vägnar:

N. G. Valentin

N. G. Valentin

E. Wessman

E. Wessman

Erlänt 7/2-44

8.

6/680 44.

Länsstyrelsen,

Malmö.

n. 7, 5, 9

Vördsamt anhålles om förordnande för behörig förrättningsman att handlägga syneförrättning enligt 10 kap. vattenlagen för torrläggning av oss tillhöriga marker i Sjöstorp, Dalby socken. Av förrättningen torde även beröras andra fastigheter, vilka dock ej kunna uppgivas förrän närmare undersökningar utförts i samband med syneförrättningen. Förrättningen avser främst och med säkerhet undertecknade Helmer Persson, Bror Ohlsson och Sven Swesson tillhöriga marker å resp. Dalby n:ris 5, 7 och 9.

Närmare underrättelser om förrättningen lämnas av undertecknad, lantbrukaren Helmer Persson, Sjöstorp per Dalby, telefon Dalby 24 b.

Sjöstorp per Dalby den 26 januari 1944.

Helmer Persson
Lantbrukare, Sjöstorp n:r 5

Bror Ohlsson
Lantbrukare Sjöstorp 7 Dalby

Sven Swärds sterbh.
Lantbr. Sjöstorp 7.

Axel E. Andersson
Lantbr. Sjöstorp nr. 7

Johan Andersson
Lantbr. Sjöstorp 7

Hans Jönsson
Lantbr. Sjöstorp nr 11.

Sven Svensson
Lantbrukare Sjöstorp 9. Dalby

Jönsson



Bil. 2

Förteckning

över underrättelser, som avsänts vid syneförrättning angående torrläggning av marker tillhörande Sjöstorp n:r 7 m.fl. hemman i Dalby socken, Malmöhus län.

Adressat.	Adress.	Datum för underrättelsens avsändande.
Skiftesgodemannen Nils Pålsson, Dalby n:r 60,	Dalby	29 sept. 1944.
" August Svensson, Sjöstorp n:r 2,	Dalby	- " -
Lantbrukare Karl Svärd, Sjöstorp n:r 7,	Dalby	- " -
" Sven Svensson, " " 9,	Dalby	- " -
" Helmer Persson, " " 5,	Dalby	- " -
" Bror Ohlsson, " " 7,	Dalby	- " -
" Nils Jönsson, " " 3,	Dalby	- " -
" Hans Jönsson, " " 3,	Dalby	- " -
Lantbrukare Jöns Bengtssons dödsbo, Sjöstorp,	Dalby	- " -
" Johan Andersson, Sjöstorp n:r 7,	Dalby	- " -
" Axel E. Andersson, " " 7,	Dalby	- " -

Malmö den 29 september 1944.

Erik Alström

Statens e. lantbruksingenjör.

Bil. A.

Areal								Nuvarande värde			Blivande värde			Förbättringsvärde		
Åker		Äng och odlingsmark		Annan duglig mark		Impediment och högl. mark		pr har	pr ägofigur		pr har	pr ägofigur		pr har	pr ägofigur	
Har	ar	Har	ar	Har	ar	Har	ar	Kr.	Kr.	öre	Kr.	Kr.	öre	Kr.	Kr.	öre
7		8		9		10		11	12		13	14		15	16	

Värdeförteckning
och
värderingsberäkning

Hemmanstal	Registernummer	Littera å kartan	Socken, by och hemman	Delägares namn, hemvist m. m. samt ägobeskrivning	Ägofigurens nummer
1	2	3	4	5	6
				Avdelning 1	
1/4	3'		Dalby Sjöstorps	Nils Jönsson arr: Hans Jönsson	
				Åker, mylla på lättlera	1
				" —"—	2
				Väg, ings.	3
				Åker, mylla på lättlera	4
				" —"—	5
				" —"—	6
				" —"—	7
				" —"—	8
				" —"—	9
				Summa	
				Avdelning 2	
1/4	9'		Dalby Sjöstorps	Sven Svensson	
				Åker, mylla på lättlera	10
				" —"—	11
				" —"—	12
				" —"—	13
				" —"—	14
				" —"—	15
				" —"—	16
				" —"—	17
				Summa	

PETTERSONSKA BOKTR.EFTR. SKARA

436996

Areal								Nuvarande värde			Blivande värde			Förbättringsvärde		
Åker		Äng och odlingsmark		Annan duglig mark		Impediment och högl. mark		pr har	pr ägofigur		pr har	pr ägofigur		pr har	pr ägofigur	
Har	ar	Har	ar	Har	ar	Har	ar	Kr.	Kr.	öre	Kr.	Kr.	öre	Kr.	Kr.	öre
7		8		9		10		11	12		13	14		15	16	
	16							2600	416	—	3000	480	—	400	64	—
	19							1900	361	—	3000	570	—	1100	209	—
							015	—	—		—	—		—	—	
	01							1900	19	—	3000	30	—	1100	11	—
	10							1200	120	—	3000	300	—	1800	180	—
	31							1200	372	—	3000	930	—	1800	558	—
	32							1200	384	—	3000	960	—	1800	576	—
	40							1900	760	—	3000	1200	—	1100	440	—
	63							2600	1638	—	3000	1890	—	400	252	—
2	12						015		4070	—		6360	—		2290	—
	08							2600	208	—	3000	240	—	400	32	—
	11							1900	209	—	3000	330	—	1100	121	—
	06							1200	72	—	3000	180	—	1800	108	—
	02							1200	24	—	3000	60	—	1800	36	—
	04							1200	48	—	3000	120	—	1800	72	—
	13							1200	156	—	3000	390	—	1800	234	—
	35							1900	665	—	3000	1050	—	1100	385	—
	28							2600	728	—	3000	840	—	400	112	—
1	07								2110	—		3210	—		1100	—

Hemmanstal	Registernummer	Littera å kartan	Socken, by och hemman	Delägares namn, hemvist m. m. samt ägobeskrivning	Ägofigurens nummer
1	2	3	4	5	6
				Avdelning 3	
			Dalby		
1/4	5'		Sjöstorp	Helmer Persson	
				Åker, mylla på lättlera	18
				" —"—	19
				" —"—	20
				Äng,	21
				" , mylla på lättlera	22
				" —"—	23
				Åker, —"—	24
				" —"—	25
				" —"—	26
				" —"—	27
				" —"—	28
				Äng, —"—	29
				Väg, imp.	30
				Åker, mylla på lättlera	31
				" —"—	32
				" —"—	33
				" —"—	34
				" —"—	35
				" —"—	36
				" —"—	37
				Summa	
				Avdelning 4	
			Dalby		
57/288	7³		Sjöstorp	Bror Ohlsson	
				Åker, mylla på lättlera	38
				" —"—	39
				" —"—	40
				Överföres	

PETTERSONSKA BOKTR.EFTR. SKARA

436996

Areal								Nuvarande värde			Blivande värde			Förbättringsvärde		
Åker		Äng och odlingsmark		Annan duglig mark		Impediment och högl. mark		pr har	pr ägofigur		pr har	pr ägofigur		pr har	pr ägofigur	
Har	ar	Har	ar	Har	ar	Har	ar	Kr.	Kr.	öre	Kr.	Kr.	öre	Kr.	Kr.	öre
7		8		9		10		11	12		13	14		15	16	
	28							2600	728	—	3000	840	—	400	112	—
	37							1900	703	—	3000	1110	—	1100	407	—
	16							1200	192	—	3000	480	—	1800	288	—
			29					700	203	—	2500	725	—	1800	522	—
			03					700	21	—	2500	75	—	1800	54	—
			01					700	7	—	2500	25	—	1800	18	—
	06							1200	72	—	3000	180	—	1800	108	—
	07							1900	133	—	3000	210	—	1100	77	—
	31							2600	806	—	3000	930	—	400	124	—
	13							1900	247	—	3000	390	—	1100	143	—
	14							1200	168	—	3000	420	—	1800	252	—
			07					700	49	—	2500	175	—	1800	126	—
							03.5	—			—			—		
	18							2600	468	—	3000	540	—	400	72	—
	14							1900	266	—	3000	420	—	1100	154	—
	29							1200	348	—	3000	870	—	1800	522	—
	14							900	126	—	3000	420	—	2100	294	—
	18							1200	216	—	3000	540	—	1800	324	—
	15							1900	285	—	3000	450	—	1100	165	—
	14							2600	364	—	3000	420	—	400	56	—
2	74		40				035		5402	—		9220	—		3818	—
	02							2000	40	—	3000	60	—	1000	20	—
	03							1300	39	—	3000	90	—	1700	51	—
	17							1000	170	—	3000	510	—	2100	340	—
	22								249	—		660	—		411	—

Hemmanstal	Registernummer	Littera å kartan	Socken, by och hemman	Delägares namn, hemvist m. m. samt ägobeskrivning	Ägofigurens nummer
1	2	3	4	5	6
				Överfört	
				Åker, mylla på lättlera	41
				" —"—	42
				" —"—	43
				Väg, ringa.	44
				Åker, mylla på lättlera	45
				" —"—	46
				" —"—	47
				Väg, ringa.	48
				Åker, mylla på lättlera	49
				" —"—	50
				" —"—	51
				" —"—	52
				" —"—	53
				" —"—	54
				" —"—	55
				" —"—	56
				Summa	
9/288	74		Sjöstorp	Karl Svärd	
				Åker, mylla på lättlera	57
				" —"—	58
				" —"—	59
				" —"—	60
				" —"—	61
				Tomt och trädgård —"—	62
				" " —"—	63
				" " —"—	64
				Summa	

PETTERSONSKA BOKTR EFTR. SVARA

436996

Areal								Nuvarande värde			Blivande värde			Förbättringsvärde		
Åker		Äng och odlingsmark		Annan duglig mark		Impediment och högl. mark		pr har	pr ägofigur		pr har	pr ägofigur		pr har	pr ägofigur	
Har	ar	Har	ar	Har	ar	Har	ar	Kr.	Kr.	öre	Kr.	Kr.	öre	Kr.	Kr.	öre
7		8		9		10		11	12		13	14		15	16	
	22								249 —			660 —			411 —	
	31							1300	403 —		3000	930 —		1700	527 —	
	28							2000	560 —		3000	840 —		1000	280 —	
	32							2700	864 —		3000	960 —		300	96 —	
							02	—			—			—		
	02							2000	40 —		3000	60 —		1000	20 —	
	04							2700	108 —		3000	120 —		300	12 —	
	38							2700	1026 —		3000	1140 —		300	114 —	
							01.5	—			—					
	06							2800	168 —		3000	180 —		200	12 —	
	42							2000	840 —		3000	1260 —		1000	420 —	
	66							1300	858 —		3000	1980 —		1700	1122 —	
	57							1000	570 —		3000	1710 —		2000	1140 —	
	18							1000	180 —		3000	540 —		2000	360 —	
	30							1300	390 —		3000	900 —		1700	510 —	
	66							2000	1320 —		3000	1980 —		1000	660 —	
	46							2700	1242 —		3000	1380 —		300	138 —	
4	88						03.5		8818 —			14640 —			5822 —	
	11							2700	297 —		3000	330 —		300	33 —	
	10							2000	200 —		3000	300 —		1000	100 —	
	10							1300	130 —		3000	300 —		1700	170 —	
	02							2000	40 —		3000	60 —		1000	20 —	
	03							2700	81 —		3000	90 —		300	9 —	
	01							2600	26 —		6000	60 —		3400	34 —	
	02							3000	60 —		6000	120 —		3000	60 —	
	07							5000	350 —		6000	420 —		1000	70 —	
	46								1184 —			1680 —			496 —	

Hemmanstal	Registernummer	Littera å kartan	Socken, by och hemman	Delägares namn, hemvist m. m. samt ägobeskrivning	Ägofigurens nummer
1	2	3	4	5	6
			Sammanställning för avdelning 4		
			Dalby		
37/288	7 3		Sjöstorp	Bror Ohlsson	38-56
9/288	7 4		—"—	Karl Svärd	57-64
				Summa	
			Sammanställning för hela förteget		
				Avdelning 1	1-9
				" 2	10-17½
				" 3	18-37
				" 4	38-64
				Summa	

Areal								Nuvarande värde			Blivande värde			Förbättringsvärde		
Åker		Äng och odlingsmark		Annan duglig mark		Impediment och högl. mark		pr har	pr ägofigur		pr har	pr ägofigur		pr har	pr ägofigur	
Har	ar	Har	ar	Har	ar	Har	ar	Kr.	Kr.	öre	Kr.	Kr.	öre	Kr.	Kr.	öre
7		8		9		10		11	12		13	14		15	16	
4	88						03.5		8818	–		14640	–		5822	–
	46								1184	–		1680	–		496	–
5	34						03.5		10002	–		16320	–		6318	–
2	12						01.5		4070	–		6360	–		2290	–
1	07								2110	–		3210	–		1100	–
2	74		40				03.5		5402	–		9220	–		3818	–
5	34						03.5		10002	–		16320	–		6318	–
11	27		40				08.5		21584	–		35110	–		13526	–

Sjöstorp den 11 oktober 1944.
Erik Alström
Statens e. lantbruksingenjör.
Nils Pålsson
Aug. Svensson
Gode mån

Hemmanstal	Registernummer	Littera å kartan	Socken, by och hemman	Delägares namn, hemvist m. m. samt ägobeskrivning	Ägofigurens nummer
1	2	3	4	5	6

Kostnadsförslag. Bil. B.

Läge	Längd m.	Arbete, jordmån m. m.	Antal	à pris	Kostnad Kr.	Kostnad öre	Kostnad Kr.	Kostnad öre	Summa Kr.	Summa öre
1	2	3	4	5	6		7		8	
					Timlön		1.50 kr.			
		Dikessträckan A-B								
0-0+31	31	Schaktning av grusbl.lera m³	35 ✓	2:-	70	- ✓				
0+31-1++35	104	Inköp av 12" cementrör m	104 ✓	4:25	442	- ✓				
		Schaktning, stämpling, rörläggning och höljning m	104 ✓	1:-	104	- ✓				
1+35-2++30	95	Inköp av 12 cementrör m	95 ✓	4:25	403	75 ✓				
		Schaktning, stämpling, rörläggning och höljning m	95 ✓	2:50	237	50 ✓				
2+30-3++12	82	Inköp av 12" cementrör m	82 ✓	4:25	348	50 ✓				
		Schaktning, stämpling, rörläggning och höljning m	82 ✓	2:-	164	- ✓	1769	75 ✓		
Tills.	312	meter								
		Ersättning för jordupplag och markåtgång till Jöns Bengtssons dödsbo med	✓		10	-				
		Ommurning av rörutlopp vid 0+31 enl.ritn.	✓		75	-				
		Brunnar med 24" inre diameter, kopplingar m.m. vid 0+35 ✓, 1+35 ✓ och 2+30 ✓ st.	3 ✓	60:-	180	- ✓				
		Brunn med 32" inre diameter, kopplingar m.m. vid 3+12 st.	1 ✓	85:-	85	- ✓				
		Borttagning av pilbuskar och stubbar med rötter			40	-	390	- ✓		
		För oförutsedda fall, arbetsledning m.m. tillägges c:a 15 % med					340	25 ✓	2500	- ✓

Läge	Längd m.	Arbete, jordmån m. m.	Antal	à pris	Kostnad Kr.	Kostnad öre	Kostnad Kr.	Kostnad öre	Summa Kr.	Summa öre
1	2	3	4	5	6		7		8	
		Dikessträckan B-C								
3+20-3++60	40	Inköp av 15" cementrör m	40	5:50	220	-				
		Schaktning, stämpling, rör-								
		läggning och höljning m	40	2:25	90	-				
3+60-4++40	80	Inköp av 12" cementrör m	80	4:25	340	-				
		Schaktning, stämpling, rör-								
		läggning och höljning m	80	1:25	100	-				
4+40-4++82	42	Inköp av 12" cementrör m	42	4:25	178	50				
		Schaktning, stämpling, rör-								
		läggning och höljning m	42	2:25	94	50	1023	-		
Tills.	162	meter								
Brunn med 32" inre diameter, kopplingar										
med mera vid 3+20		st.	1	85:-	85	-				
Brunnar med 24" inre diameter, kopplingar										
m.m. vid 3+60 och 4+82		st.	2	60:-	120	-				
Borttagning av stubbe med rötter					4	-	209	-		
För oförutsedda fall, arbetsledning m.m.										
tillägges c:a 15 % med							168	-	1400	-
		Dikessträckan C-D								
4+82-8	318	Inköp av 12" cementrör m	318	4:25	1351	50				
		Schaktning, stämpling, rör-								
Överf.	318	Överföres			1351	50				

Läge	Längd m.	Arbete, jordmån m. m.	Antal	à pris	Kostnad Kr.	Kostnad öre	Kostnad Kr.	Kostnad öre	Summa Kr.	Summa öre
1	2	3	4	5	6		7		8	
Överf.	318	- Överfört			1351	50				
		läggning och höljning m	318	2:50	795	-				
8-9+38	138	Inköp av 12" cementrör m	138	4:25	586	50				
		Schaktning, stämpling, rör-								
		läggning och höljning m	138	1:50	207	-	2940	-		
Tills.	456	meter								
Brunnar med 24" inre diameter, kopplingar										
m.m. vid 6+50, 8 och 9+38		st.	3	60:-	180	-	180	-		
För oförutsedda fall, arbetsledning m.m.										
tillägges c:a 15 % med							480	-	3600	-
		Dikessträckan D-E								
9+38-9++85	47	Inköp av 12" cementrör m	47	4:25	199	75				
		Schaktning, stämpling, rör-								
		läggning och höljning m	47	2:75	129	25				
9+85-11++41	156	Inköp av 12" cementrör m	156	4:25	663	-				
		Schaktning, stämpling, rör-								
		läggning och höljning m	156	2:-	312	-				
11+41-13++40	199	Inköp av 15" cementrör m	199	5:50	1094	50				
		Schaktning, stämpling, rör-								
		läggning och höljning m	199	3:50	696	50				
13+40-14++93	153	Inköp av 9" cementrör m	153	3:-	459	-				
		Schaktning, stämpling, rör-								
Överf.	555	Överföres			3554	-				

Läge	Längd m.	Arbete, jordmån m. m.	Antal	à pris	Kostnad Kr.	Kostnad öre	Kostnad Kr.	Kostnad öre	Summa Kr.	Summa öre
1	2	3	4	5	6		7		8	
Överf.	555	Överfört			3554	-				
		läggning och höljning m	153	2:50	382	50	3936	50		
Tills.	555	meter								
Brunnar		med 24" inre diameter, kopplingar								
m.m. vid 9+85, 11, 11+41, 13+40 och 14+										
+93		st.	5	60:-	300	-	300	-		
För oförutsedda fall, arbetsledning m.m.										
tilläggas c:a 15 % med							663	50	4900	-
		Dikessträckan E-F								
14+93- -15+58	65	Inköp av 8" cementrör m	65	2:50	162	50				
		Schaktning, stämpling, rör-								
		läggning och höljning m	65	1:75	113	75	276	25		
Tills.	65	meter								
Brunn		med 24" inre diameter, kopplingar								
m.m. vid 15+58		st.	1	60:-	60	-	60	-		
För oförutsedda fall, arbetsledning m.m.										
tilläggas c:a 15 % med							63	75	400 ~~4000~~	-
		Sammanställning.								
	312	Dikessträckan A-B					2500	-		
	162	" B-C					1400	-		
	456	" C-D					3600	-		
Överf.	930	Överföres					7500	-		

PETTERSONS A.B. KARLSKOGA

425613

Läge	Längd m.	Arbete, jordmån m. m.	Antal	à pris	Kostnad Kr.	Kostnad öre	Kostnad Kr.	Kostnad öre	Summa Kr.	Summa öre
1	2	3	4	5	6		7		8	
Överfört	930	Överfört					7500	-		
	555	Dikessträckan D-E					4900	-	✓	
	65	" E-F					400	-	✓	
Tills.	1550	meter					12800	-	✓	

Sjöstorp den 11 oktober 1944.

Erik Abrahamsson

Statens e. lantbruksingenjör.

Läge	Längd m.	Arbete, jordmån m. m.	Antal	à pris	Kostnad Kr.	Kostnad öre	Kostnad Kr.	Kostnad öre	Summa Kr.	Summa öre
1	2	3	4	5	6		7		8	

PETTERSONSKA BOKTRYCKERIET
SKARA

Arbetsbeskrivning Bil. C.

Läge	Längd	Djup	Botten-bredd	Dag-bredd	Sido-lutning	Botten-höjd och lutning		Anmärkningar
	Meter							
1	2	3	4	5	6	7	8	9
				Dikessträckan A-B				
0	-	0.80	0.5	2.50	1:1.25	3.20		Öppet dike mellan 0 och 0+31.
+31	31	-	"	-	"	3.50		
+31	-	-				3.66		12" cementrör mellan 0+31 och
+50	19	1.65						3+13.
						44:1000		
1	50	1.73						
+35	35	-				8.24		
+35	-	-				8.42		
+50	15	1.38						
						32:1000		
2	50	1.24						
+30	30	-				11.46		
+30	-	-				11.78		
+50	20	1.32						
						26:1000		
3	50	1.35						
+13	13	-				13.92		
+13	-	-						Mellan 3+13 och 3+20 bibehålles befintlig trumma.
+20	7	-						Fixpunkt. Järnrör fastgjutet i betongplint. I norra kanten av allmänna vägen Bjällerup-Sjöstorp-Dalby; 7 m till vänster om sektion 3+20; belägen å höjden +15.53 m.
Tills.	320	meter						
				Dikessträckan B-C				
3+20	-	-				14.19		15" cementrör mellan 3+20 och
+50	30	1.21				12:1000		3+60.
Överf.	30							

Läge	Längd	Djup	Botten-bredd	Dag-bredd	Sido-lutning	Botten-höjd och lutning		Anmärkningar
	Meter							
1	2	3	4	5	6	7	8	9
Överf.	30							
3+60	10	-				14.67		
+60	-	-				14.76		12" cementrör mellan 3+60
4	40	1.38				36 :1000		och 4+82.
+50	50	1.11						
+82	32	-				19.15		
Tills.	162	meter						
				Dikessträckan C-D				
4+82	-	-				19.22		12" cementrör mellan 4+82
5	18	1.37						och 9+38.
+50	50	1.01				32 :1000		
6	50	1.45						
+50	50	1.38				24.60		
7	50	1.33				30 :1000		
+50	50	1.46						
8	50	1.22				29.10		Fixpkt. Järnrör fastgjutet i
+50	50	1.41						betongplint c:a 0.10 m över
9	50	1.45				21 :1000		marken; i västra sidan av ä-
+38	38	-				32.-		goväg och 9.0 m till vänster
Tills.	456	meter						om sektion 7+94; belägen å
								höjden +30.48 m.

PETTERSONSKA BOKTR. EFTR. SKARA

Läge	Längd	Djup	Botten-bredd	Dag-bredd	Sido-lutning	Botten-höjd och lutning		Anmärkningar
	Meter							
1	2	3	4	5	6	7	8	9
				Dikessträckan D-E-F				
9+38	-	-			32.-			12" cementrör mellan 9+38 och
+50	12	1.22			21:1000			11+41.
+85	35	-			32.99			
+85	-	-			33.07			
10	15	1.30						
+50	50	1.53			15:1000			
11	50	1.75						
+41	41	-			35.41			Fixpkt. Järnrör fastgjutet i
+41	-	-			35.48			betongplint c:a 0.10 m över
+50	9	1.29						marken; i östra sidan av en-
12	50	1.47			2:1000			skild utfartsväg och 16 m till
+50	50	1.74						vänster om sektion 11+41; be-
13	50	1.25						lägen å höjden +37.48 m.
+40	40	-			35.88			15" cementrör mellan 11+41 och
+40	-	-			35.91			13+40.
+50	10	1.30						9" cementrör mellan 13+40 och
14	50	1.33			9:1000			14+93.
+50	50	1.32						
+93	43	-			37.29			8" cementrör mellan 14+93 och
15	7	1.27			16:1000			15+58.
+50	50	1.33			38.33			
+58	8	-						Fixpkt. Järnrör fastgjutet i
Tills.	620	meter						betongplint c:a 0.10 m över
								marken invid trädgårdsstängsel

Läge	Längd	Djup	Botten-bredd	Dag-bredd	Sido-lutning	Botten-höjd och lutning		Anmärkningar
	Meter							
1	2	3	4	5	6	7	8	9
								och 5 m till vänster om sektion 15+50; belägen å höjden +39.68 m.
					Sammanställning			
	320		Dikessträckan		A-B,			
	162			"	B-C,			
	456			"	C-D,			
	620			"	D-E-F.			
Tills.	1558	meter						

Vid arbetets utförande är i övrigt att iakttaga:

1/ De massor, som komma att upptagas vid fördjupning och utvidgning av de öppna dikessträckorna skola fördelas till lika godhet och mängd på båda sidor om det nya avloppet, därest vederbörande jordägare eller arrendator ej påfordra, att massorna helt eller till större del skola uppläggas på viss sida. Massorna skola uppläggas med minst 1.- m frikant. Jordvallarna skola genomgrävas - minst på var 50:e m samt vid tillstötande diken och svackor, så att ytvattnet obehindrat kan avrinna till avloppet.

2/ Ras och skred, som möjligen uppkomma i de öppna dikessträckorna, innan företaget i dess helhet färdigställts, skola omedelbart avhjälpas och erforderliga förstärkningsåtgärder utföras.

3/ Sten, som förekommer bland schaktningsmassorna från de öppna dikes-

426611

PETTERSONSKA BOKTR.EFTR. SKARA

sträckorna, skola sammanföras i särskilda rösen och få ej under några villkor blandas med de lösa massorna.

4/ All stensättning skall grundläggas minst 0.20 m under det nya avloppets bottenlinje och utföras av flata eller kilade stenar sammanfogade i ordnade förband medelst cementbruk. Stensättning får ej utföras av sten med mindre dimension än 0.20 x 0.35 x 0.45. Stensättning skall läggas på underlag av skärv.

5/ Sten, som ligger hindrande i vägen för rörledning, skall upptagas.

6/ Inga rör få nedläggas förrän de blivit godkända av vederbörande lantbruksingenjör eller av den, han i sitt ställe förordnar.

7/ Rörledning får ej täckas, förrän den blivit godkänd av vederbörande lantbruksingenjör eller av den, han i sitt ställe förordnar.

8/ Rörledning skall efter sådant godkännande omedelbart höljas till 0.6 m djup, räknat från ledningens överkant.

9/ Sådan höljning skall utföras genom påfyllning av ur rörgraven uppschaktade jordmassor och, om dessa massor ej äro tillräckliga, genom nerschaktning från sidorna.

10/ Samtliga ur rörgraven uppschaktade massor skola återfyllas.

11/ Fyllningen skall packas väl särskilt under och på bägge sidor om rörsträngen samt stötas väl, så att framtida sättningar i möjligaste mån förhindras.

12/ Fyllningen får ej innehålla sten.

13/ Enskilda rörrännor, som utmynna intill en brunn, skola av entreprenören kostnadsfritt kopplas i brunnen, därest jordägaren eller arrenda-

torn tillhandahåller för sådan koppling erforderliga rör.

14/ Koppling av sådana rörrännor, som utmynna på längre avstånd från brunnarna, skola, därest jordägaren eller arrendatorn därom gör framställning, utföras av entreprenören men bekostas av jordägaren eller arrendatorn.

15/ Samtliga brunnar skola försänkas. 0.5 m räknat från utloppsrörets underkant, samt förses med hållbart lock av armerad betong.

16/ Brunnar med 24" inre diameter skola helt utföras av betongrör.

17/ I brunnsväggarna skola upptagas hål i tillräckligt antal, så att dagvattnet obehindrat kan inrinna i brunnarna. För koppling av blivande täckdiken skola dessutom i brunnarna på lämpliga höjder inkopplas minst 3 st. 4" tegelrör eller det större antal rör, som betingas av förhandenvarande förhållanden.

18/ Samtliga brunnar skola uppdragas till 0.30 m höjd över markytan.

19/ Samtliga brunnar skola grundläggas på fast underlag, förses med botten av betong samt omskolas med sten och grovt grus.

20/ Bottnen skall vara igjuten i den understa brunnsringen, innan denna nedsättes, därest detta ej medför särskilda svårigheter vid brunnens byggande. I sådant fall skall bottnen igjutas, sedan nedersta brunnsringen färdigställts eller ock skall bottnen sättas på underlag av 3" plank.

21/ Kopplingarna i brunnarna skola vara ordentligt utförda och de kopplade rören sammanfogade med brunnsväggen medelst cementbruk.

22/ Träd och buskar utmed de nya dikessträckorna skola rothuggas och bort-

tagas, därest ej föreskrivits, att fogarna mellan rören skola fyllas med cementbruk.

23/ Vattnet i avloppen får under den tid, då arbete pågår, uppdämmas och regleras i den omfattning, som erfordras för arbetets ändamålsenliga utförande, dock icke så att skada uppstår. Vattenståndet får sålunda ej uppdämmas till sådan höjd, att omgivande marker skadas och ej heller så, att vattenbrist uppkommer nedanför uppdämningen. Efter uppdämning skall vattenståndet nedsänkas med försiktighet, så att skada ej uppkommer.

24/ Vederbörande lantbruksingenjör äger meddela de särskilda föreskrifter, som erfordras, därest det under arbetets utförande visar sig nödvändigt att förstärka grunden för vissa täckta dikessträckor med till dem hörande brunnar. Blivande entreprenör är skyldig att omedelbart underrätta vederbörande lantbruksingenjör för den händelse grundförstärkning erfordras.

Sjöstorp den 11 oktober 1944.

Erik Alström

Statens e. lantbruksingenjör.

Bil. D.

Utlåtande, avgivet vid syneförrättning angående torrläggning av marker till Sjöstorp n:r 7 m.fl. hemman i Dalby socken, Malmöhus län.

Mom. 1. Förordnande m.m.

Genom länsstyrelsens resolution den 4 maj 1944 förordnades undertecknad, förrättningsman, att handlägga syneförrättning enligt vattenlagen angående torrläggning av marker till Sjöstorp n:r 7 m.fl. hemman i Dalby socken, Malmöhus län. Laga hinder har ej anmälts mot förrättningens handläggande eller det avsedda dikningsföretagets utförande, ej heller har sådant hinder kunnat av synemännen utrönas. Det planerade torrläggningsföretaget avser "dikning", varför syneförrättningen handlagts enligt de bestämmelser i vattenlagen, som gälla för sådant företag. Dikningsföretaget berör marker tillhörande Sjöstorp n:ris 3, 5, 7 och 9 i Dalby socken.

Mom. 2. Dikningsföretagets läge, omfattning, planläggning m.m.

Dikningsföretaget, som tillhör Höjeåns nederbördsområde n:r 91, ligger c:a 2,5 km NV om Dalby järnvägsstation vid järnvägen Malmö-Simrishamn. På hithörande översiktskarta har dikningsområdet utmärkts med gul färg.

De marker, om vilkas torrläggning det är fråga, avvattnas nu till ett floddike, som från avvägningspunkten 15+58 avleder vattnet i sydöstlig riktning. Floddiket har emellertid ej utförts till erforderliga dimensioner, varför vissa av de marker, vilka för sin torrläggning äro beroende av detsamma, nu besväras av vatten. Förrättningsmannen har därför på

sökandenas begäran upprättat förslag till utförande av nya avlopp (dikessträckan A-B-C-D-E-F) till det djup och med de dimensioner i övrigt, som erfordras för ändamålsenlig torrläggning av de nu vattenskadade markerna. Enligt förrättningsmannens förslag, vilket närmare framgår av förslagshandlingarna och ritningarna, skall för det gemensamma dikningsföretaget följande dikessträcka utföras: A-B-C-D-E-F.

För samtliga dikessträckor hava profilritningar och i viss utsträckning även sektionsritningar upprättats. Ritningarna angiva de olika dikessträckornas djup och övriga dimensioner ävensom läget för den ommurning och de brunnar, som skola utföras. För sistnämnda konstarbeten hava särskilda typritningar upprättats. De olika dikessträckornas lägen på marken markeras på hithörande plankarta av röda, heldragna linjer. Läget för brunnar har utmärkts med röda ringar.

Vid bestämmandet av de olika dikessträckornas dimensioner har förrättningsmannen tagit hänsyn till såväl nederbördsområdets storlek och topografi samt avrinningen från detsamma som ock till förhandenvarande fallförhållanden. Nederbördsområdet har fastställts dels genom särskilda undersökningar på marken, dels med ledning av Ekonomiska kartverkets kartor över trakten. Storleken av de områden, som avvattnas till de olika dikessträckorna, framgår av profilritningarna. Den vattenmängd, som skall kunna avbördas, har beräknats med ledning av nederbördsområdets omfattning och under antagande att avrinningen vid normala flöden uppgår till högst 1.- liter per sekund och hektar.

Samtliga de marker, vilka enligt synemännens åsikt beredas båtnad

i form av ökad alstringsförmåga, därest det nu planerade dikningsföretaget kommer till utförande, hava kartlagts och avfattats på hithörande plankarta. Hela området har dessutom nivåavvägts.

Mom. 3. Broar och trummor.

Allmänna vägar.

Mellan sektion 3+13 och 3+20 på allmänna vägen Dalby-Sjöstorp-Bjällerup finnes en 21" rörtrumma, som ligger på tillräckligt djup, varför den ej behöver ombyggas.

Enskilda vägar.

Det nya avloppet korsar på ett flertal platser enskilda ägovägar och brukningsvägar. Då de nya dikessträckorna skola utföras som täckta ledningar, erfordras emellertid inga nya trummor i korsningspunkterna. Det skall dock åligga dikningsföretaget att återställa vägarna i fullgott skick, så snart avlopp upptagits genom dem.

Mom. 4. Ersättningar.

För skada å växande gröda, som uppkommer vid utförandet av de nya dikessträckorna, skall ersättning utgivas. Kan överenskommelse därom ej träffas mellan vederbörande jordägare och arrendator och företagets styrelse, skall ersättningsbeloppets storlek bestämmas av vederbörande lantbruksingenjör eller den, han i sitt ställe förordnar.

Beträffande sådan genom dikningsföretagets utförande möjligen uppkommen skada, som ej av synemännen förutsetts, hänvisas till bestämmelserna i 7 kap. 57 § vattenlagen.

Mom. 5. Kostnader.

Förrättningsmannen har beräknat kostnaderna för de dikessträckor, som skola utföras för det gemensamma dikningsföretaget, till 12.800:- kronor. Kostnadsförslag har bilagts förrättningshandlingarna (Bil. B).

Mom. 6. Båtnadsuppskattning och kostnadsfördelning.

Överenskommelse har ej träffats angående kostnadernas fördelning, varför synemännen uppskattat den båtnad, som genom företagets utförande beredas de i dikningssamfälligheten ingående markerna. Vid uppskattning av båtnaden hava synemännen följt föreskrifterna i 10 kap. 60 § vattenlagen och alltså värderat markerna dels efter företagets genomförande, dels i nuvarande vattenskadat skick. Vid värderingen har hänsyn tagits såväl till jordens godhet samt till de blivande och nuvarande torrläggningsförhållandena som ock till i orten gängse priser å fullt torrlagd jord av förhandenvarande beskaffenhet. Skillnaden mellan blivande och nuvarande värden motsvarar de båtnadsvärden, som skola ligga till grund för kostnadernas fördelning. Resultatet av värderingen och båtnadsuppskattningen återfinnes i värderingslängden Bil. A, som även utgör hävdeförteckning för de i dikningssamfälligheten ingående markerna. Båtnad av annat slag än jordförbättring - höjning av alstringsförmågan - förekommer ej vid detta torrläggningsföretag.

Då de i dikningssamfälligheten ingående markerna avvattnas till olika dikessträckor och då någon nivåskillnad dessutom förefinnes mellan vissa områden, föreligga sådana förhållanden, att kostnaderna möjligen skola jämkas enligt bestämmelserna i 7 kap. 24 § vattenlagen. För utredning härom har dikningssamfälligheten uppdelats i 4 olika avdelningar

på sätt närmare framgår av värderingslängden (Bil. A), varefter följande beräkningar utförts.

För att avdelning 1, vilken omfattar ägofigurerna 1-9 med ett sammanlagt båtnadsvärde av 2.290:- kronor, skall kunna torrläggas, måste dikessträckan A-B upptagas. Kostnaderna för avdelningens egen torrläggning hava beräknats till 2.500:- kronor.

För att avdelning 2, vilken omfattar ägofigurerna 10-17 med ett sammanlagt båtnadsvärde av 1.100:- kronor, skall kunna torrläggas, måste dikessträckorna B-C och delvis A-B upptagas. Kostnaderna för avdelningens egen torrläggning hava beräknats till 1.500:- kronor (1400+100).

För att avdelning 3, vilken omfattar ägofigurerna 18-37 med ett sammanlagt båtnadsvärde av 3.818:- kronor, skall kunna torrläggas, måste dikessträckorna C-D och delvis B-C upptagas. Kostnaderna för avdelningens egen torrläggning hava beräknats till 3.800:- (3600+200) kronor.

För att avdelning 4, vilken omfattar ägofigurerna 38-64 med ett sammanlagt båtnadsvärde av 6.318:- kronor, skall kunna torrläggas, måste dikessträckorna D-E, E-F och delvis C-D upptagas. Kostnaderna för avdelningens egen torrläggning hava beräknats till 5.500:- (4900+400+200) kronor.

De olika avdelningarnas båtnadsvärden samt kostnader för avlopp inom eget område framgår här nedan.

Avdelning.	Båtnad.	Dikessträcka.	Kostnad.	Rel.kostnad.
1	2.290:-	A-B	2.500:-	1.091703
2	1.100:-	B-C	1.400:-	1.272727
3	3.818:-	C-D	3.600:-	0.942902

Avdelning.	Båtnad.	Dikessträcka.	Kostnad.	Rel.kostnad.
4	6.318:-	D-E-F	5.300:-	0.838873

Fördelas kostnaderna för dikningssamfällighetens torrläggning enligt huvudregeln i 7 kap. 23 § vattenlagen eller i direkt förhållande till båtnadsvärdet, belöper relativa kostnaden till efterstående belopp.

Båtnad.	Kostnad.	Rel.kostnad.
13.526:-	12.800:-	0.946326

Utföres varje avdelning för sig utan hjälp av annan eller andra avdelningar, belöpa relativa kostnaderna för de olika avdelningarna till efterstående belopp.

Avdelning.	Båtnad.	Kostnad.	Rel.kostnad.
1	2.290:-	2.500:-	1.091703
2	1.100:-	1.500:-	1.363636
3	3.818:-	3.800:-	0.995285
4	6.318:-	5.500:-	0.870529

Utföres avdelning med viss hjälp av annan ovanförliggande avdelning, belöper relativa kostnaderna för avdelningarna till efterstående belopp.

Avdelning.	Båtnad.	Kostnad.	Rel.kostnad.
1	2.290:-	2.400:-	1.048035
2	1.100:-	1.300:-	1.181818
3	3.818:-	3.600:-	0.942902
4	6.318:-	5.500:-	0.870529

Utföres viss avdelning tillsammans med viss annan eller vissa andra avdelningar, belöpa relativa kostnaderna för de sammanförda avdelning-

arna till efterstående belopp.

Sammanförda avdelningar.	Båtnad.	Kostnad.	Rel.kostnad.
1 - 2	3.390:-	3.700:-	1.091445
1 - 3	7.208:-	7.300:-	1.012764
2 - 3	4.918:-	4.900:-	0.996340
2 - 4	11.236:-	10.400:-	0.925596
3 - 4	10.136:-	9.100:-	0.897790

Av förestående utredning framgår, att kostnaderna skola jämkas enligt bestämmelserna i 7 kap. 24 § vattenlagen samt fördelas sålunda.

Avdelning 1 med ett båtnadsvärde av 2.290:- kronor, påföres kostnaderna för sin torrläggning eller 2.400:- kronor. Denna avdelnings relativa kostnad belöper alltså till 1.048035.

Avdelning 2 med ett båtnadsvärde av 1.100:- kronor, påföres kostnaderna för sin torrläggning eller 1.300:- kronor. Denna avdelnings relativa kostnad belöper alltså till 1.181818.

Avdelning 3 med ett båtnadsvärde av 3.818:- kronor, påföres kostnaderna för sin torrläggning eller 3.600:- kronor. Denna avdelnings relativa kostnad belöper alltså till 0.942902.

Avdelning 4 med ett båtnadsvärde av 6.318:- kronor, påföres kostnaderna för sin torrläggning eller 5.500:- kronor. Denna avdelnings relativa kostnad belöper alltså till 0.870529.

Särskild kostnadsfördelningslängd har upprättats och bifogas detta utlåtande (Bil. Da). I kolumn 15 av längden angives varje delägares och fastighets andel i de beräknade kostnaderna för dikningsföretagets utförande

och i kolumn 16 de procenttal, efter vilka samtliga verkliga kostnader för företagets utförande och framtida underhåll skola fördelas. Delägare, som ej är sökande till denna syneförrättning och ej heller med sökande likställd, är med det undantag dock, varom stadgas i 10 kap. 80 § vattenlagen, icke skyldig att till kostnaderna för företagets utförande tillskjuta större belopp än som svarar mot värdet av den för hans egendom uppskattade båtnaden eller jordförbättringen. Vilka delägare, som äro att anse som sökande, angives i kolumn 5 av kostnadsfördelningslängden med förkortningen "sök.". Sådana omständigheter, som omförmälas i 7 kap. 25-26 och 28-30 §§ vattenlagen, föreligga ej vid detta torrläggningsföretag.

Kostnaderna för denna syneförrättning skola enligt bestämmelserna i 10 kap. 30 och 79 §§ vatterlagen omedelbart av sökandena förskjutas. Kommer företaget till utförande, skola förrättningskostnaderna fördelas mellan samtliga delägare och gäldas med de belopp, som finnas angivna i kolumn 17 av kostnadsfördelningslängden.

Mom. 7. Dikningsföretagets utförande.

Då det av verkställda utredningar och beräkningar framgått, att det planerade dikningsföretaget är ekonomiskt lönande, finna synemännen skäligt tillstyrka att det kommer till utförande. Företaget skall alltså, därest sökandena vilja fullfölja detsamma, utföras i överensstämmelse med av förrättningsmannen upprättat förslag och med beaktande jämväl av de närmare bestämmelser, som framgå av detta utlåtande. Arbetet får påbörjas så snart denna syneförrättning tagit åt sig laga kraft. Företaget

skall vara färdigställt inom 10 år efter det syneförrättningen fastställts. Angående förlängd arbetstid hänvisas till bestämmelserna i 7 kap. 58 § vattenlagen.

Utöver vad som föreskrives i arbetsbeskrivningen (Bil. C) är vid företagets utförande följande att iakttaga:

1/ Arbetet skall utlämnas på entreprenad på de villkor, som äro för delägarne mest gynnsamma och betryggande.

2/ Arbetet skall anmälas till Riksförsäkringsanstaltens ombud i orten eller till annan lämplig försäkringsanstalt innan detsamma påbörjas. Sådan anmälan erfordras dock ej för den händelse blivande entreprenör är att anse som sådan arbetsgivare, som själv äger ombesörja försäkring för av honom anställda arbetare.

3/ De olika dikessträckorna skola följa på marken utstakade och på plankartan närmare angivna sträckningar.

4/ Under arbetets utförande får vattnet uppdämmas, dock icke så att växande gröda eller annan egendom skadas.

5/ Samtliga cementrör skola vara av fullgod beskaffenhet, fria från gjutfel och frostskador samt fylla de fordringar på täthet, som finnas närmare angivna i Svenska Kommunal-Tekniska Föreningens normalbestämmelser för leverans och provning av betongrör. Rören skola, innan brott uppstår, vid yttre tryck kunna tåla följande belastningar per cm av rörets längd; 15" 17 kg, 12" 16 kg samt 9" och 8" 15 kg.

6/ På profilritningarna angivna höjdlägen för bottenlinjerna, vilka uträknats i förhållande till jämförelseplan och fixpunkter, skola gälla

framför på förslagsritningarna och i arbetsbeskrivningen (Bil. C) angivna djupsiffror.

7/ Fixpunkter hava utsatts till ledning vid arbetets utförande och dikningsföretagets framtida underhåll. Deras lägen i plan och profil framgå närmare av förslagsritningarna och arbetsbeskrivningen (Bil. C).

8/ Fixpunkterna äro lagligen skyddade och få alltså ej övertäckas, borttagas eller på annat sätt förstöras. Vill jordägare borttaga fixpunkt, skall han därom göra anmälan till vederbörande lantbruksingenjör, som då låter avväga annan lämplig fixpunkt. Kostnaderna för lantbruksingenjörens i sådant hänseende företagna förrättning gäldas av dikningsföretaget.

Kommer företaget att understödjas med statsmedel, skola de särskilda bestämmelser, som eventuellt kunna bliva föreskrivna som villkor för statsunderstödets beviljande, vara för samtliga delägare bindande.

Mom. 8. Dikningsföretagets avsyning.

Sedan företaget blivit utfört, skall detsamma jämlikt bestämmelserna i 13 kap. 1 § vattenlagen avsynas av vederbörande lantbruksingenjör, eller av den, han i sitt ställe förordnar. Företaget skall anses fullbordat, då avsyningsförrättaren överlämnat bevis om godkännande eller, för den händelse att företaget blivit understött med statsmedel, när vederbörande myndighet godkänt detsamma.

Mom. 9. Dikningsföretagets framtida underhåll.

Kostnaderna för företagets framtida underhåll skola fördelas på sam-

ma sätt som kostnaderna för företagets första utförande eller efter de fördelningstal, som finnas närmare angivna i kolumn 16 av kostnadsfördelningslängden Bil. Da. Varje delägare är berättigad påfordra att de dikessträckor, av vilka han är beroende, alltid hållas i fullgott skick. Gör någon sig skyldig till skadegörelse på de olika dikessträckorna med till dem hörande anläggningar, och botar han ej efter tillsägelse omedelbart skadan, äger ordföranden i företagets styrelse eller också den, som lider men av skadegörelsen, att vid vederbörande häradsrätt föra talan mot den försumlige. Enskilda dräneringsledningar få tillkopplas avloppet endast i de brunnar, som utförts. Spillvatten får tilledas avloppet först sedan det blivit i erforderlig grad renat.

Mom. 10. Organisation m.m.

För handhavande av dikningsföretagets angelägenheter skola delägarna utse en styrelse, bestående av tre ledamöter, av vilka en skall vara ordförande och verkställande ledamot. Styrelsen är beslutför, då två ledamöter äro närvarande och om beslutet ense.

Styrelsen åligger:

att ombesörja företagets utförande samt kontrollera entreprenörens arbete - i den mån så finnes erforderligt med biträde av sakkunnig person,

att tillse att samtliga dikessträckor alltid hållas i fullgott skick samt ombesörja rensnings- och underhållsarbeten,

att i mån av behov verkställa utdebiteringar på sätt närmare stadgas i 3 kap. 20 § vattenlagen,

att över inkomster och utgifter föra fullständiga och med verifikationer

försedda räkenskaper, vilka skola avslutas per kalenderår och däref-
ter framläggas för delägarnas hörande och godkännande vid allmänt sam-
manträde,

att för sistnämnda ändamål och då så eljest kan finnas nödigt kalla del-
ägarne till sammanträde i den ordning, som föreskrives i 7 kap. 64 §
vattenlagen,

att vid alla sammanträden föra protokoll, vilket skall vara för delägar-
ne tillgängligt senast inom 14 dagar efter sammanträdet,

att i övrigt vidtaga alla de åtgärder, som kunna finnas nödiga för före-
tagets ändamålsenliga utförande och underhåll samt därvid beakta och
följa de bestämmelser, som angivas i 7 kap. 61-65 §§ vattenlagen.

Till dikningsföretaget hörande handlingar och ritningar skola för-
varas av ordföranden i dikningsföretagets styrelse och hos honom hållas
tillgängliga för envar, som vill granska dem eller taga avskrifter och
kopior.

Företaget skall benämnas dikningsföretaget "Sjöstorp n:r 7 m.fl. av
år 1944". Mål, som beröra företaget och som ej äro att hänföra till vat-
tenmål, skola handläggas inför Torna och Bara häradsrätt.

Domstolsavgift skall enligt bestämmelserna i 11 kap. 95 § vatten-
lagen utgå med 20:29 kronor. Avgiften skall av sökandena förskottsvis in-
betalas till länsstyrelsen så snart denna syneförrättning vunnit laga
kraft. Sedan företaget kommit till stånd, skall avgiften fördelas med 1
krona och 50 öre för tusen av förbättringsvärdet å vars och ens mark.

Mom. 11. Besvärshänvisning.

Den, som är missnöjd med åtgärd eller beslut under denna syneförrättning eller som vill föra talan mot synemännens utlåtande, äger att inom sextio dagar härefter till Söderbygdens vattendomstol ingiva sina besvär i tre exemplar. I besvären skola fullständigt upptagas klagandens alla påståenden och skälen därtill och vid besvären kunna därjämte fogas de ytterligare handlingar, som klaganden vill åberopa till stöd för ändringssökandet.

Mom. 12. Verkställighet.

Då denna syneförrättning ej skall underställas vattendomstols prövning, kommer detta utlåtande att gå i verkställighet i den ordning, som för laga kraft ägande dom är stadgad, för så vitt icke besvär anföres mot förrättningen inom den i mom. 11 här ovan angivna tiden.

Sjöstorp per Dalby den 11 okt. 1944.

Erik Ahlström

Statens e. lantbruksingenjör.

Nils Dahlberg Aug. Persson

Gode män.

Bil. Da

Förbättringsvärde	Beräknad andel i kostnaden för företagets avdelningar					Delaktighet i kostnaderna för				
						Arbetets utförande m. m.		Syneförrättningen		
Kronor						Beräknad kostnad kronor	Procent av verkl. kostnad	Kr.	öre	
9	10	11	12	13	14	15	16	17		18

Kostnadsfördelningslängd

Hemmanstal	Registernummer	Littera å kartan	Socken Hemman och jordägare	Sökande och medlikställda	Ägofigur	Markens uppskattade värde Nuvarande värde Kronor	Markens uppskattade värde Blivande värde Kronor
1	2	3	4	5	6	7	8
			Dalby socken				
1/4	31		Östbyn, Nils Jönsson				
			arr. Hans Jönsson	sök.	1-9	4070	6360
1/4	91		" Jöns Jönsson	sök.	10-17	2110	3210
1/4	51		" Helmer Persson	sök.	18-37	5402	9220
37/288	73		" Bror Ohlsson	sök.	38-56	8818	14640
9/288	74		" Karl Svärd	sök.	57-64	1184	1680
						21584	35110

Förbättrings-värde	Beräknad andel i kostnaden för företagets avdelningar					Delaktighet i kostnaderna för				
	Avd. 1 Rel.kostn. 1.048035	Avd. 2 Rel.kostn. 1.181818	Avd. 3 Rel.kostn. 0.942902	Avd. 4 Rel.kostn. 0.870529		Arbetets utförande m. m.		Syneförrättningen		
Kronor						Beräknad kostnad kronor	Procent av verkl. kostnad	Kr.	öre	
9	10	11	12	13	14	15	16	17		18
2290	2400:-					2400:-	18.750	100	80	l
1100		1300:-				1300:-	10.156	54	60	l
3818			3600:-			3600:-	28.125	151	21	l
5822				5068.22		5068.22	39.596	212	88	l
496				431.78		431.78	3.373	18	13	l
13526	2400:-	1300:-	3600:-	5500.-		12800.-	100.-	537	62	

Sjöstorp den 11 oktober 1944.
Erik Alström
Statens e. lantbruksingenjör.

Nils Pålsson Aug. Persson
Godemän

Hemmanstal	Registernummer	Littera å kartan	Socken Hemman och jordägare	Sökande och med dem likställda	Ägofigur	Markens uppskattade värde	
						Nuvarande värde	Blivande värde
						Kronor	Kronor
1	2	3	4	5	6	7	8

437141

PETTERSONSKA BOKTR.-EFTR.
SKARA

ARVODESRÄKNING

för syneförrättning enligt vattenlagen angående dikningsföretaget "Sjö-
torp n:r 7 m.fl. av år 1944"
i Dalby *socken av* Malmöhus *län,*
upprättad enligt nedanstående §§ i lantbruksingenjörstaxan av den 27 juni 1930.

År	Dato	Arbete	Antal	à kr	Kr	öre	Kr	öre
1	2	3	4	5	6		7	
		Kallelser och kungörelser, § 5, st	11	0,50	5	50	5	50
		Ägomätning: i skala 1:4000, §§ 6—10						
		a) för mätningsområdets gränser enl. tariff I,						
		1) i åker, raklinje km		1,50				
		kroklinje "	3.6	3,00	10	80		
		i annan mark, raklinje "		3,00				
		kroklinje "		6,00				
		2) för strandsträckor utefter sjö o. vattendrag med bredd över 15 m						
		i åker, raklinje km		3,00				
		kroklinje "		5,00				
		i annan mark, raklinje "		5,00				
		kroklinje "		11,00				
		3) för strandsträckor utefter mindre vattendrag, bredd 10—15 meter						
		i åker, raklinje "		1,00				
		kroklinje "		2,00				
		i annan mark, raklinje "		2,00				
		kroklinje "		5,00				
		b) för mätningsområdets olika ägoslag, ägofigurer och areal enligt tariff II						
		åker, medelareal 0.18 ha st	64	0.17	10	88		
		ha	11.67	1.06	12	37		
		äng och odlingsmark, medelareal ha st						
		ha						
		annan mark och impediment, medelareal ha st						
		ha						
		c) för vattenavlopp enl. tariff III med en medelbredd av > 15, 10—15, < 10 m						
		i åker o. d., raklinje km						
		kroklinje "						
		i annan mark, raklinje "						
		kroklinje "						
		Tillägg för mätning i skala 1:						
		d) för textning, skala o. d., 1:sta regalarket bladet			4	-		
		övriga regalark blad st						
		Överföres			38	05	5	50

1	2	3	4	5	6		7	
		Överfört			38	05	5	50
		Avvägning.						
	11/5, 14/6	a) avvägning, längdmätning o.d., § 46 mom. 4 ... dagar	3	12,00	36	–		
	15/6, 16/6	b) ytavvägning, § 11, mom. 1, tariff IV						
		i öppen mark, medelantal >4 punkter pr ha ... ha	11.67	0.50	5	84		
		avvägda punkter ... st	235	0.03	7	05		
		i annan mark, medelantal ... punkter pr ha ... ha						
		avvägda punkter ... st						
		c) begränsningskurva, § 11, mom. 2:						
		i öppen mark ... km	3.6	2,00	7	20		
		i annan mark ... „		5,00			94	14
		Arealuträkning, § 13, tariff V, medelareal 0.18 ha, ... st	64	0.05	3	20		
		ha	11.67	0.10	1	17	4	37
		Ägobeskrivning, § 14, ägofigurer ... st	64	0,04	2	56	2	56
		Markvärdering:						
		a) uppskattning och värdering, § 46 mom. 5 ... dagar		12,00				
		b) gradtabell eller kurva, § 16, mom. 1:						
		för första kilometern av avlopps längd ... km			4	—		
		för övriga kilometer ... st		1,50				
		c) uträkning därmed av värde pr ytenhet, § 16, mom. 2, värdetal „	128	0,06	7	68		
		d) uträkning av förbättring eller försämring, § 17, ägofigurer „	64	0,12	7	68	19	36
		Längdprofil, § 19, längdskala 1: 4000						
		a) uppritning enl. tariff VI, 1) endast markyta ... km	0.69	3.–	2	07		
		2) befintligt avlopp eller vall ... „	0.87	3.50	3	05	5	12
		Tvärsektioner, §§ 21 och 22, i skala 1:100,						
		vid uppritning av endast befintlig eller ny sektion ... st						
		... „						
		vid uppritning av såväl befintlig som ny sektion ... „	25	0.25	6	25		
		... „						
		... „					6	25
		Antal blad med profil- och sektionsritningar ... „	2	3,00	6	–	6	–
		Hydrografisk utredning, §§ 23 och 48, grundbelopp ...			2	—		
	19/6	Rikognosering av nederbördsområde m. m. ... dag	1/2	12.–	6	–		
		för vattenområdets areal ... km²		0,02				
		Uppritning av N.O. planimetrering m. m. ... dag	1/3	12.–	4	–		
		dagar ...		12,00			12	–
		Dimensionsberäkning, § 24						
		a) för öppet avlopp, utan särskild beräkning ... km		3,50				
		tillägg för särskild beräkning av dimensionerna ... „		1,00				
		„ „ våta sektionsarean vid h. v. y. 0,50 kr pr m² „						
		nämligen m² sektion på ... „						
		„ „ „ ... „						
		„ „ „ ... „						
		„ „ „ ... „						
		b) täckt ledning, 1) inre diameter intill 20 cm dimension „	1	6,00	6	–		
		2) „ „ över 20 „ ... „	4	10,00	40	–	46	–
		Inritning å kartan av avlopp och vallar, § 26, grundbelopp			1	—		
		tillägg för varje cm verkligt mått å kartan ... cm	40	0,03	1	20	2	20
		Arbetsbeskrivning, § 27, 1:a sidan ...			3	—		
		tillägg för övriga sidor ... st	6	2,00	12	–	15	–
		Överföres					218	50

1	2	3	4	5	6		7	
		Överfört					218	50
		Kostnadsberäkning, *§ 28, a) nyanläggning* ..... *km*	0.69	2,50	1	73		
		därjämte 25 öre pr m² av våta sektionsarean vid h. v. y.						
		nämligen 1 *m² sektion på* ..... „	0.69	0.25	-	17		
		b) vid förändring av befintligt avlopp ..... „	0.87	4,00	3	48		
		därjämte 50 öre pr m² av våta sektionsarean vid h.v.y.						
		nämligen 1 *m² sektion på* ..... „	0.87	0.50	-	44		
		c) av kostnadsförslagets slutsumma 0,1 % (broar och vallar inberäknade)			12	80	18	62
		Förslag till invallning, *§ 29*						
		a) Konstruktion och dimensionering av vallar			6	—		
		b) Inläggning av vallkrön ..... *km*		0,50				
		c) Uppritning av tvärsektioner ..... *st*		0,25				
		d) Kostnadsberäkning ..... *km*		3,00				
		§ 46 Förslag till pumpstation ..... *dagar*		12,00				
		Förslag till bro- och trumbyggnad, *§§ 33—35 och 38*						
		Dimensionsberäkning ..... *st*		8,00				
		Ritarbete						
		.....						
		för särskilt konstruerade landfästen ..... *st*		4,00				
		Kostnadsberäkning						
		för särskilt konstruerade landfästen ..... *st*		4,00				
		Grundförstärkning ..... *m²*		0,10				
		Ritningar, antal blad ..... *st*		3,00				
		Införande av höjdsiffror å plankartan, *§ 39*	235	0,01	2	35	2	35
		Översiktskarta, *§ 41*			4	-	4	-
		Ersättningslängd, *§ 42, grundbelopp*			1	50		
		antal ersättningsbelopp ..... *st*		0,25				
		Kostnadsfördelning, *§ 43, grundbelopp*			2	—		
		antal fastigheter ..... *st*	5	0,30	1	50		
		tillägg för fastigheter i olika avdelningar ..... „		0,20			3	50
		Utlåtande, *§ 45* ..... *sid*	13	3,00	39	-	39	-
10/10, 11/10		***Sammanträden o. upprättande av protokoll,*** *§ 46 mom. 1, dagar*	1½	12,00	18	-	18	-
		Särskild utredning, *§ 46, mom. 2* ..... „		12,00				
19/6		Fastighetsutredning „	½	12,00	6	-		
		Särskilda kostnadsberäkningar för avdelningsbildningen	¾	12.-	9	-	15	-
20/6		***Utredning å länets lantmäterikontor rörande fastighetsgränser, jordregisternummer o. d.,*** *§ 46, mom. 15* ..... *dagar*	¾	12,00	9	-	9	-
		Förslag enl. § 46 mom. 15, *brunn* ..... „		12,00				
		utlopp för täckt ledning ..... „	¾	12,00	9	-		
		slamficka ..... „		12,00				
		.....					9	-
		Lösen för:						
		Kopia av plankartan, *§ 51* — *Summa kronor*					336	97
		1) 1:sta regalarket / bladet			7	-		
		övriga regalark / blad ..... *st*						
		2) efter kartans skala och ägofigurernas medelareal, tariff VII,						
		skalan 1: 4000, *medelareal* 0.18 *ha, ägofigurer st*	64	0.07	4	48		
		ha	11.67	0.14	1	63		
		Överföres			13	11		

1	2	3	4	5	6	7
		Överfört			13 11	
		höjning för handkopia å ritpapper, 25 %				
		3) insättning av höjdlägestal st	235	0,02	4 70	
		inritning av kanaler och diken, grundbelopp			1 75	
		tillägg för varje cm verkligt mått å kartan, cm	40	0,05	2 –	21 56
		Kopia av profil-, sektions-, bro- och trumritningar, *§ 54,*				
		1) enligt tariff VIII, endast markyta km				
		befintligt vattendrag eller vall „				
		nytt avlopp eller vall „	0.69	5.–	3 45	
		ändring av befintligt avlopp „	0.87	6.–	5 22	
		2) tvärsektioner, originalritningens belopp			6 25	
		3) broar och trummor, „ „				
		4) för varje med rubrik, skalor o. d. försett blad st	2	3,00	6 –	20 92
		nedsättning för kopia å kalkerväv 25 %			5 23	– 5 23
		Kopia av annan ritning, *§ 46, pumpstation,* dagar		12,00		
		brunn, rörutlopp och slamficka „	3/4	12,00	9 –	
						9 –
		Avskrift av synehandlingarna, *§ 57* sid	44	0,55	24 20	
		Översiktskarta i d:o, *§ 41*			4 –	
						28 20
		Summa kronor				74 45
		Övriga förrättningskostnader.				
		Lösen av förordnandet jämte kommissionärsarvode				
		Annonskostnader ang. sammanträden				
		Inbindning av förrättningshandlingar o. uppklistring av ritningar			6 –	6 –
		Arvode till biträdande förrättningsmannen				
		Ersättning till gode männen enligt egna räkningar			24 –	
		Kostnader för hantlangning, materialer o. d.			81 20	
		Arbetsräkningar			15 –	120 20
		Summa kronor				126 20
		Sammandrag.				
		Förrättningsmannens arvode				336 97
		Lösen för kopior och avskrifter				74 45
		Övriga förrättningskostnader				126 20
		Summa kronor				537 62

Den som icke åtnöjes med denna räkning äger att inom tre månader från nedanstående dag klander därå anställa genom stämning till Torna och Bara *häradsrätt.*

Sjöstorp *den* 11 oktober *19*44

Erik Ahlström

Statens lantbruksingenjör.

Att sakägare erhållit en med denna lika lydande räkning betyga:

Nils Pålsson Aug. Svensson

Kronor ..... *kvitteras:*

..... *den* ..... *19*....

PETTERSONSKA BOKTR.-EFTR.
SKARA
425486

Räkning

Sjöstorp den 11 oktober 1944

dikningsföretaget "Sjöstorp n:r 7 m.fl. av år 1944" Debet

till Skiftesgodemannen August Svensson

1944				
okt	11	Dagtraktamente	10	—
		Summa kronor	10	—

Kvitteras:
Aug. Svensson

Räkning

Sjöstorp den 11 oktober 1944

dikningsföretaget "Sjöstorp n:r 7 m.fl. av år 1944" Debet

till Skiftesgodemannen Nils Pålsson

1944				
okt	11	Dagtraktamente	10	—
		Färd hemmet – Sjöstorp – hemmet		
		4+4 = 8 km à 0,50	4	—
		Summa kronor	14	—

Kvitteras:

Nils Pålsson

M 3*0838

Kungl. Lantbruksstyrelsens arkiv

Kontr 456/1947

Avskrift.

Betänkande

rörande fråga om statsunderstöd

till utförande av

dikningsföretaget "Sjöstorp n:r 7 m. fl.

av år 1944"

i Dalby socken, Malmöhus län.

Upprättat år 1945.

Ing. Alsheim
Tel. 74107

Avskrift.

Genom Kungl. Lantbruksstyrelsens beslut denna dag fastställd till efterrättelse vid arbetets utförande.

Stockholm den 10 maj 1947

På Kungl. Lantbruksstyrelsens vägnar

Albert Smith

Rätt avskrivet betygar i tjänsten

Eric Alström

e.o. lantbruksingenjör,

Betänkande

rörande fråga om statsunderstöd

till utförande av

dikningsföretaget "Sjöstorp n:r 7 m. fl. av år 1944"

i Dalby socken, Malmöhus län.

Upprättat år 1945.

Betänkande

rörande fråga om statsunderstöd till utförande av dikningsföretaget "Sjöstorp n:r 7 m. fl. av år 1944" i Dalby socken, Malmöhus län.

Belägenhet. Dikningsområdet, vilket med gul färgbeteckning utmärkts på en syneförrättningshandlingarna bifogad översiktskarta, är beläget c:a 2,5 km NV om Dalby järvägsstation på järnvägslinjen Malmö - Simrishamn.

Rättsliga förhållanden m. m. Förslag till dikningsföretagets utförande har upprättats vid en av undertecknad handlagd, den 11 oktober 1944 avslutad syneförrättning enligt vattenlagen. Besvär emot förrättningen har ej anförts /bil. a/.

Statsbidrag från avdikningsanslaget, skogsutdikningsanslaget eller anslaget till förstärkning av ofullständiga jordbruk /avloppsförbättringsbidrag/ eller lån från odlingslånefonden eller statens avdikningslånefond har ej tidigare utgått till torrläggning av i dikningsföretaget ingående marker.

Hydrografiska förhållanden, avloppens dimensioner m. m. äro närmare angivna i synemännens utlåtande.

Motstående intressen. Dikningsföretaget berör ej några allmänna vägar, järnvägar eller andra motstående intressen.

Arbetstid. Enligt vid syneförrättningen meddelade bestämmelser skall dikningsföretaget vara fullbordat inom tio år efter det syneförrättningen fastställts eller till den 10 dec. 1954. Företaget synes kunna färdigställas till den 1 jan. 1947. Arbetet har påbörjats.

Kostnader. Vid syneförrättningen beräknas kostnaderna till 12800:- kronor. Härtill komma kostnaderna för syneförrättningen och

betänkandet med respektive 537,62 kronor och 40,55 kronor samt vattendomstolsavgift med 20,29 kronor. Samtliga kostnader för dikningsföretagets genomförande beräknas alltså till 13398,46 kronor.

Statsunderstöd. Enligt bifogad transumt av protokoll från syneförrättningssammanträdet den 11 oktober 1944 /bil. b/ hava delägarne överenskommit att ansöka om bidrag från statens avdikningsanslag till dikningsföretagets utförande. Samtliga delägare ha därjämte ansökt om lån från statens avdikningslånefond / bil. c/.

Förteckning över lånesökandena och dem tillhöriga fastigheter bifogas /bil. d/.

Pro Memoria angående dikningsföretagets areal, kostnad och båtnad bifogas /bil. e/.

Sammandrag av dikningsföretagets kostnader bifogas /bil. f/.

Yttrande från täckdikningsnämnden bifogas /bil. g/.

Förord. Den vid syneförrättningen verkställda utredningen angående dikningsföretaget har givit vid handen, att torrläggning av i företaget ingående marker är en förutsättning för ett rationellt utnyttjande av desamma. Då företaget avser huvudsaklig förbättring av redan odlad jord, synes, på sätt ovannämnda pro memoria utvisar, statsunderstöd kunna utgå för torrläggning av mark med i avrundat tal 6250:- kronor från statens avdikningsanslag och 6660:- kronor från statens avdikningslånefond.

Bilagor.

Laga kraft bevis bil. a.

Transumt av protokoll fört vid syneförrättnings-

sammanträde den 11 oktober 1944 bil. b.

Förening bil. c.

Förteckning över fastigheter tillhörande lånesökandena bil. d.

Pro Memoria angående dikningsföretagets areal, kostnad och båtnad bil. e.

Sammandrag av företagets kostnader bil. f.

Yttrande från täckdikningsnämnden bil. g.

Arvodesräkning för utredning angående statsunderstöd m.m. bil. h.

Till detta betänkande fogas syneakter, bestående av 1 häfte förrättningshandlingar samt 3 blad plan-, profil- och sektionsritningar.

Malmö i februari 1945.

Erik Ahlström

Statens e. lantbruksingenjör.

bil. a.

Att, såvitt framgår av härstädes fört vederbörligt diarium, bebesvär inom laga tid icke anförts över en enligt uppgift den 11 okt. 1944 avslutad laga syneförrättning angående företag benämnt dikningsföretaget Sjöstorp nr 7 m. fl. av år 1944 i Dalby socken, Malmöhus län; det varder härmed till bevis meddelat. Stockholm i Söderbygdens vattendomstols kansli den 3 febr. 1945.

Ex officio:

G. Österholm

Stämpel

Lösen redov. gm stpl 1:-

Stämpel 1:-

Summa kronor 2:-

Lantbruksingenjören Erik Alström p. b.

Transumt.

Protokoll, fört vid sammanträde för syneförrättning enligt vattenlagen rörande torrläggning av marker till Sjöstorp n:ris 3, 5, 7 och 9 i Dalby socken, Malmöhus län.

År 1944 den 11 oktober inställde sig undertecknad förrättningsman jämte skiftesgodemännen Nils Pålsson, Dalby n:r 60, Dalby, och August

---

---

§ 11.

De närvarande förklarade sig vilja komma i åtnjutande av bidrag från statens avdikningsanslag till kostnaderna för företagets utförande. De uppdrogo därför åt lanbrukare Helmer Persson

att hos vederbörande myndighet ansöka om statsbidrag,

att underteckna de kontrakt och förbindelser, som erfordras för statsunderstödets lyftande,

att uppbära och utkvittera det statsbidrag, som kan bliva till företaget beviljat samt

att i övrigt vidtaga de åtgärder, som erfordras för företagets förslagsenliga utförande.

---

§ 14.

Upplästes och godkändes dagens protokoll samt förklarades förrättningen avslutad och upplöstes sammanträdet.

Sjöstorp den 11 oktober 1944.

Erik Alström

Statens e. lantbruksingenjör.

Nils Pålsson Aug. Swensson

Gode män.

Rätt transumerat betygar i tjänsten:

Erik Alström

Bilaga c.....

F Ö R E N I N G

Undertecknade delägare i dikningsföretaget "Sjöstorp n:r 7 m. fl. av år 1944" inom Dalby socken av Malmöhus län, förklara oss härmed vilja komma i åtnjutande av lån från till dylikt ändamål anvisade statsmedel och giva för den skull Lantbrukare Helmer Persson i uppdrag:

att göra framställning om största möjliga lån från statens avdikningslånefond till företagets genomförande;

att därest dylikt lån beviljas, för vår räkning med vederbörande myndighet uppgöra kontrakt om arbetenas utförande ävensom underteckna övriga i samband härmed erforderliga förbindelser och handlingar;

att emottaga och utkvittera utanordnade lånebelopp; samt

att anlita sakkunnig person för uppgörande av för lånets sökande och utbekommande erforderliga handlingar och ritningar.

Sjöstorp den 1 oktober 1944.

Nils Jönsson

Sven Svensson

Helmer Persson

Bror Ohlsson

Carl Swärd

Bevittnas:

Aug. Svensson

Erik Alström

PETTERSONSKA BOKTR.-EFTR.
SKARA
437852

bil. d.

Förteckning

över fastigheter inom dikningsföretaget "Sjöstorp n:r 7 m. fl. av år 1944" i Dalby socken, Malmöhus län, till vilkas torrläggning lån sökes från statens avdikningslånefond.

Dalby socken.

1/4	mtl.	Sjöstorp	3^1;	Nils Jönsson, arr. Hans Jönsson.
1/4	"	"	5^1;	Helmer Persson.
37/288	"	"	7^3;	Bror Ohlsson.
9/288	"	"	7^4;	Carl Swärd.
1/4	"	"	9^1;	Sven Svensson.

Malmö i februari 1945.

Eik Ahlström

Statens e. lantbruksingenjör.

Pro Memoria.

Statens avdikningsanslag och statens avdikningslånefond.

Län: Malmöhus.

Socken: Dalby.

Företagets namn och beskaffenhet: Dikningsföretaget "Sjöstorp n:r 7 m. fl. av år 1944".

Ordf. i styrelsen: } Lantbrukare Helmer Persson, Sjöstorp, Dalby.
Aktförvarare: }

Ägoslag och areal:		Hela området.	Låntagarnas andel.
Åker	har	11,27	11,27
Äng	"	0,40	0,40
	Summa hektar	11,67	11,67
Båtnad	kr.	13526:-	13526:-
Kostnad	kr.	13398,46	13398,46

Medelkostnad per hektar omkring 1150:- kronor.

Samtliga delägare söka lån.

Statsbidrag och lån.

		Avd. 1+2.	Avd. 3+4.	Summa.
Båtnad	kr.	3390:-	10136:-	13526:-
Kostnad	"	3872,96	9525,50	13398,46
Relativ kostnad		1,14	0,94	
Bidrag i % av kostnaden		50 % av båtnaden	47,90	
Beräknat bidrag	kr.	1695:-	4562,71	6257,71
Bidrag utgår med	"	1692,91	4557,09	6250:-

		Avd. 1+2.	Avd. 3+4.	Summa.
Låntagarnas andel i båtnaden	kr.	3390:-	10136:-	13526:-
" " i kostnaden	"	3872,96	9525,50	13398,46
" " i bidraget	"	1692,91	4557,09	6250:-
Beräknat lånebelopp	"	1697,09	4968,41	6665,50
Lån utgår med	"	1695,69	4964,31	6660:-

Malmö i februari 1945.

Erik Abrahamsson

Statens e. lantbruksingenjör.

Kostnadssammandrag.

Torrläggningskostnad.

Arbets- och materialkostnad	12790:- kr	
Ersättningar	10:- "	12800:- kr

Förrättningskostnad.

Kostnad för synefförrättningen	537,62 kr	
" " utredningen angående		
statsunderstöd m. m.	40,55 "	
Vattendomstolsavgift	20,29 "	598,46 kr
Summa		13398,46 kr

Malmö i februari 1945.

Erik Abstrom

Statens e. lantbruksingenjör.

Vid arbetsplanens fastställande har kostnaden för företaget beräknats till 13.398 kronor 46 öre. Stockholm den 10 maj 1947.

På Kungl. Lantbruksstyrelsens vägnar
Albert Smith

Rätt avskrivet bekyger i tjänsten:
Erik Abstrom
t.o. lantbruksingenjör.

bil. g.

REDOGÖRELSE

för dikningsföretaget "Sjöstorp n:r 7 m.fl. ~~xxxxx~~g av år 19 44"

i Dalby socken

av Malmöhus län, omfattande 1 samfällighet.

Åker	11.27	har
Äng och odlingsmark	0.40	"
Annan duglig mark	-	"
Tillsammans	11.67	har

Markens blivande värde i medeltal 3000 kronor pr har

" " " högst 6000 " " "

Båtnaden har uppskattats till 13.526:- kr.

Kostnaden för torrläggningsarbetet har uppskattats till 12.800:- "

Årliga pumpningskostnaden har uppskattats till - "

Jordarten utgöres huvudsakligen av mylla på lättlera

Syneförrättning enligt vattenlagen angående företaget avslutades den 11 okt. 19 44.

Till företagets aktförvarare har utsetts: Lantbr. Helmer Persson

Adress: Sjöstorp per Dalby.

Anm.:

Malmö den 9 november 19 44

Erik Ahlström

Förrättningsman.

Täckdikningsnämndens yttrande:

Täckdikningsnämnden har utan anmärkning tagit del av redogörelsen för Sjöstorp nr 7 m.fl. dikningsföretag av år 1944 och får tillstyrka att statsunderstöd i vanlig ordning utgår.

Malmö den 19 december 1944.

Anders Svensson

PETTERSONSKA BOKTR. EFTR
SKARA
437690

A R V O D E S R Ä K N I N G

för betänkande och utredning angående statsunderstöd till dikningsföretaget "Sjöstorp n:r 7 m. fl. av år 1944"
inom Dalby socken
av Malmöhus län, avgiven i enlighet med gällande lantbruksingenjörstaxa.

			Kr.	öre
§ 41. Översiktskarta i 2 exemplar	à			
§ 43. Betänkande, sid.	4	„ 3:-	12	-
§ 44. Upprättande av tabeller. Grundbelopp			2xxx 6	-
Antal fastigheter	st.	„ 0:40		
" "	"	„ 0:50		
Tillägg för fastigh. i olika avdeln.	"	„ 0:30		
§ 46. Upprättande av ansökningshandlingar, förteckning över fastigheter, vartill lån sökes m. m.	dagar	„ 12:-	4	-
Redogörelse till täckdikn.-nämnden	sid.	„ 3:-	3	-
§ 55. Avskrift av betänkande m. m.	sidor 16	„ 0:55	8	80
Inhäftning av handlingar			4	-
Diariebevis, utlägg			2	75
Kommissionärsarvode				
		Summa Kronor:	40	55

Den, som sig med denna räkning icke åtnöjer, äger att densamma klandra genom stämning till Torna och Bara häradsrätt inom tre månader härefter.

Malmö den 28 februari 1945.

Erik Ahlström

Statens lantbruksingenjör.

PETTERSONSKA BOKTR.-EFTR.
SKARA
437851

Vidimeras
ex officio
Erik Alström

godle.

253/47

Skuldfö[illegible] överlämnad
[illegible] kontoret
den 1/12 1947
godkänd den 11/12 1947

27932

K. LANTBRUKSSTYRELSEN
13 NOV 1947

456/47

M 3-0838

KONTRAKT.

Sedan Kungl. Lantbruksstyrelsen den 10 maj 1947 till dikningsföretaget Sjöstorp nr 7 m.fl. av år 1944 i Dalby socken, MALMÖHUS LÄN

beviljat dels *statsbidrag* med sextusentvåhundrafemtio (6.250) kronor att utgå från *statens avdikningsanslag* och *dels lån* med sextusensexhundrasextio (6.660) kronor att utgå från *statens avdikningslånefond* ävensom fastställt en av ~~en~~ lantbruksingenjören E. Alström vid syneförrättning år 1944 för företaget upprättad arbetsplan med därtill hörande kostnadsförslag, har undertecknad....., som av vederbörande intressenter utsetts till styrelse ~~förtroendeman~~ för företaget, med Lantbruksstyrelsen avslutat följande kontrakt, varigenom ~~vi~~ jag för egen del samt å vederbörande intressenters i företaget vägnar åtager och förbinder ~~oss~~ mig:

1:o) att utföra företaget i överensstämmelse med den fastställda arbetsplanen med de eventuella ändringar däri, varom Lantbruksstyrelsen må komma att efter framställning besluta,

att fullborda arbetet till den *1 september* 1950,

att vid företagets utförande iakttaga de föreskrifter, som av Kungl. Maj:t eller Lantbruksstyrelsen må hava meddelats,

STATENS REPRODUKTIONSANSTALT
465845

att vid sådana betongarbeten, som kunna ifrågakomma vid företaget, giva företräde för material av inhemsk tillverkning, då icke särskilda omständigheter till annat föranleda,

att bestrida vad utöver beviljat statsbidrag kan erfordras för företagets fullbordande,

att gälda vederbörande förrättningsman tillkommande gottgörelse för besiktning och avsyning av företaget,

att, när sådant av Lantbruksstyrelsen påfordras, förete behörigen verifierade räkenskaper över de med företaget förenade utgifterna ävensom att, därest det skulle visa sig, att torrläggningskostnad, varför statsmedel beviljats, beräknats till högre belopp än den verkliga kostnaden, efter föreskrift av Lantbruksstyrelsen vidkännas motsvarande minskning av statsbidraget och lånet,

att underhålla det utförda arbetet intill dess sådan underhållsskyldighet kan varda andra i laga ordning ålagd eller vederbörande från underhållsskyldigheten befriats, samt

att vid arbetets utförande ävensom i fråga om underhållsskyldighetens fullgörande underkasta ~~oss~~ mig Lantbruksstyrelsens inseende och kontroll;

2:o) att för tjänsteman, som förordnats att verkställa besiktning eller avsyning av företaget eller inspektion av underhållsarbetet, tillhandahålla den för företaget fastställda arbetsplanen med därtill hörande handlingar och ritningar;

3:o) att i händelse avvikelse utan därtill i vederbörlig ordning erhållet tillstånd skett från den fastställda arbetsplanen, eller arbetet icke blivit fullbordat inom därför bestämd tid och Lantbruksstyrelsen ej heller medgivit anstånd med dess utförande, eller Kungl. Statskontoret skulle finna den säkerhet, som blivit ställd för till Statskontoret avgiven skuldförbindelse angående lånets återbetalning, icke vidare nöjaktig, och ny säkerhet som av Statskontoret godkännes, icke varder inom bestämd tid avlämnad, eller den bestämda annuiteten icke varder i behörig tid erlagd, låta det ankomma på Lantbruksstyrelsen att inställa vidare utbetalning av statsmedlen samt att återfordra vad därav uppburits, beträffande lånet dock endast därest icke beslut om detsammas återbetalning och fördelning blivit meddelat, att inom viss angiven tid på en gång eller efter hand inbetalas, bidragsmedlen till Lantbruksstyrelsen, och lånemedlen till Statskontoret, ävensom att å sålunda lyftade och återburna medel erlägga fem procent årlig ränta från lyftningsdagen till dess återbetalning sker;

4:o) att ifråga om tid för lyftande av statsmedlen låta gälla vad Lantbruksstyrelsen därutinnan bestämmer, och skall någon del av statsbidraget och lånet innestå i Lantbruksstyrelsen, intill dess arbetet blivit vederbörligen avsynat och av Lantbruksstyrelsen godkänt;

5:o) att vid avslutandet av detta kontrakt för förvaring i Lantbruksstyrelsens arkiv till Styrelsen överlämna ett exemplar av till ärendet hörande förslag och utredning, dock med undantag för sådana förrättningsakter, som enligt gällande bestämmelser i fråga om redovisning av akter rörande företag enligt 7 kap. vattenlagen må vid nämnda tidpunkt hava överlämnats till Lantbruksstyrelsen, ävensom att, innan sista delen av statsmedlen lyftes, till Lantbruksstyrelsen överlämna fullständig beskrivning jämte ritning över sådan avvikelse från den fastställda planen, vartill vederbörligt tillstånd må hava meddelats;

6:o) att bestrida eller gottgöra kostnader, som i följd av erhållna statsbidrag och lån kunna föranledas för Lantbruksstyrelsen eller Statskontoret;

7:o) att för fullgörande av detta kontrakt ävensom, därest mot kontraktet brytes, för återbäring av lyftade statsmedel jämte därå upplupen ränta, ställa säkerhet, som av Lantbruksstyrelsen godkännes;

8:o) att till Statskontoret avgiva med behörig borgen eller annan säkerhet försedd skuldförbindelse angående lånets återbetalning; samt

9:o) att fullgöra de övriga åtaganden, som enligt gällande bestämmelser åligga mottagare av ifrågavarande statsmedel.

Härav äro två lika lydande exemplar upprättade, av vilka vardera kontrahenten tagit ett.

Sjöstorp den 3 november 1947.

Bror Ohlsson
Lantbr.

äg. Sjöstorp 7³ och 5¹ i Dalby s:n

Att Bror Ohlsson

i bägges vår närvaro egenhändigt undertecknat förestående kontrakt, intyga:

Erik Olström — Betty Larsson

Adress Malmö — Adress Dalby

Kungl. Lantbruksstyrelsen antager detta kontrakt.

Stockholm den 19 december 1947.

På Kungl. Lantbruksstyrelsens vägnar

Martin Hägglund

Vederbörandes uppmärksamhet fästes å bestämmelserna i 13 kap. 17 § vattenlagen, vari stadgas att, därest det framtida underhållet försummas, Konungens Befallningshavande eller annan myndighet Konungen bestämmer äger själv bota bristen på den försumliges bekostnad.

Godkl. 19/12 1947

253/47

Rapport

över verkställd avsyning av torrläggningsföretag enligt rekvisition av vederbörande styrelse.

Företagets namn: Dikningsföretaget Sjöstorp n:r 7 m. fl. av år 1944 i Dalby socken av Malmöhus län.

Planen fastställd den 10 maj 1947.

Statsbidrag från statens avdikningsanslag 6250:- kronor.

Lån från statens avdikningslånefond 6660:- kronor.

Kontrakt om arbetets utförande ännu ej antaget (bifogas).

Fastställd arbetstid till den 1 september 1950.

Arbetsstyrelsens ordförande: Lantbrukare Bror Ohlsson, Sjöstorp nr 7, Dalby.

Avsyningen verkställdes av undertecknad den 3 nov. 1947.

Företaget befanns därvid vara i sin helhet utfört i nära överensstämmelse med den fastställda arbetsplanen och tillstyrkes till godkännande.

Verkliga kostnaden för företagets utförande har inklusive förrättningskostnaderna uppgått till c:a 12900:- kronor motsvarande c:a 96 % av hela den beräknade kostnaden 13398,46 kronor.

Malmö den 11 november 1947.

Erik Alström

/Erik Alström/

e. o. lantbruksingenjör

1947 den 19 december.

Uppgift jämlikt stadgandet i 1 §, 1 stycket, av lag om kronans förmånsrätt för avdikningslån den 14 juni 1929 (nr 164).

Företagets namn: dikningsföretaget Sjöstorp nr 7 m.fl. av år 1944 i Dalby socken, Malmöhus län.

Lån 6.660 kronor från statens avdikningslånefond enligt Kungl. Lantbruksstyrelsens beslut den 10 maj 1947.

Lånet har beviljats för nedanstående, i utredningen angående detsamma upptagna fastigheter.

Socken och hemman	Mantal	Registernummer	Ägare
Dalby socken.			
Sjöstorp	7/32	av 3^1	Nils Jönsson, arr. Hans Jönsson
"	19/84	av 5^1	Helmer Persson
"	37/208	7^3	Bror Ohlsson
"	9/208	7^4	Carl Svärd
"	5/24	av 9^1	Sven Svensson

Stockholm den 19 december 1947.

På Kungl. Lantbruksstyrelsens vägnar

Martin Hägglund.

Avskrift.

Protokoll fört vid sammanträde med delägarne i dikningsföretaget Sjöstorp n:r 7 m. fl. den 2:a december 1946.

Närvarande delägare: Nils Persson, Sven Svensson, Bror Olsson och Karl Svärd.

Vid protokollet undertecknad Nils Jönsson.

§ 1.

Till att justera dagens protokoll utsågos Sven Svensson och Karl Svärd.

§ 2.

Till ledamöter i styrelsen efter Helmer Persson som avflyttat från orten utsågs lantbr. Karl Svärd å Sjöstorp n:r 7.

§ 3.

Till ordförande och verkställande ledamot efter samme Helmer Persson utsågs lantbr. Bror Olsson å Sjöstorp n:r 7 och till v. ordf. Sven Svensson, Apelgatan 6, Lund.

Som ovan.

Nils Jönsson

Justeras

Sven Svensson Karl Svärd

Rätt avskrivet betygar i tjänsten:

Erik Ahlström

e.o. Lantbruksingenjör

10/5-47

5629 bil. d.

KONGL. LANTBRUKSSTYRELSEN
3 MRS. 1945

Förteckning

över fastigheter inom dikningsföretaget "Sjöstorp n:r 7 m. fl. av år 1944" i Dalby socken, Malmöhus län, till vilkas torrläggning lån sökes från statens avdikningslånefond.

Dalby socken.

7/32 av 3 1/2 ✓ ~~1/4~~ 7/32 mtl. Sjöstorp av 3[1]; Nils Jönsson, arr. Hans Jönsson. 1

19/84 av 5 1/2 ✓ ~~1/4~~ 19/84 " " av 5[1]; Helmer Persson. 1

✓ 37/288 " " " 7[3]; Bror Ohlsson. 1

✓ 9/288 " " " 7[4]; Carl Svärd. 1

5/24 av 4 1/2 ✓ ~~1/4~~ 5/24 " " av 9[1]; Sven Svensson. 1

Malmö i februari 1945.

Erik Ahlström

Statens e. lantbruksingenjör.

Bror Ohlsson för 37/288 av 5-1