Kopia.

Förslag

till **Viggarum** nr. 1 dikning av år 1934
uti Långaröd socken av Malmöhus län
upprättat vid synaförrättningenligt vattenlagen
år 1934 av

Ivar Nyman

Statens e. lantbruksingeniör.

Avskrift

Genom Kungl. Majits nådiga
brev den 31 december 1934 fastställd
till efterrättelse vid arbetets utförande.

Stockholm den 22 januari 1935
På Kungl. Lantbruksstyrelsens vägnar:
Albert Smith

Vidimeras ex officio:
Ivar Nyman.

Kungl. Lantbruksstyrelsens
Ritningsarkiv.

Förslag till rörintag
vid 0.

Skala 1:50

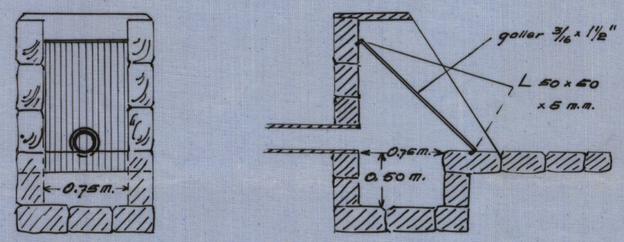

Förslag till brunnar.

Skala 1:50

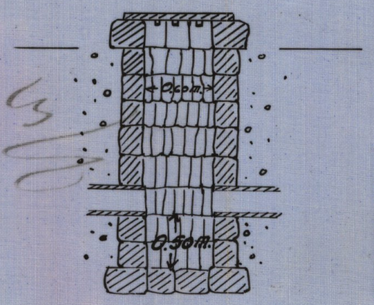

Förslag till kringmurning
vid 5+50.

Skala 1:50



Höjd- och sektionskala 1:100

0 1 2 3 4 5 6 7 8 9 10 m.

RITN. Nr 001

M 1*0415

Vidimeras ex officio: Ivar Nyman.

Nr 350 Malmöhus 1 ritn

_M____1*0415

DIARIE N:r 3532
K. LANTBRUKSSTYRELSEN
14 FEB. 1935

Viggarum nr. 1 dikning av år 1934

Långaröd socken.

Malmöhus län.

Protokoll.

Genom Kungl. Maj:ts nådiga brev den 7 december 1934 fastställd till efterrättelse vid arbetets utförande.

Stockholm den 22 januari 1935

På Kungl. Lantbruksstyrelsens vägnar:

Albert Smith

Vidimens ex officio:

Ivar Nyman.

Avskrift av

Handlingar

för sökande av statsbidrag och lån till utförande av

Viggarum nr. 1 dikning av år 1934

uti Långaröd socken av Malmöhus län

upprättade år 1934 av

Ivar Nyman

statens e.lantbruksingenjör.

Innehåller 8 skrivna och paginerade sidor.

B E T Ä N K A N D E

rörande "Viggarum nr. 1 dikning av år 1934" uti Långaröd socken av Malmöhus län, avgivet i och för sökande av statsbidrag från statens avdikningsanslag och lån från statens avdikningslånefond.

Företagets ändamål och belägenhet.

Företaget avser bättre torrläggning av mark tillhörande fastigheten Viggarum nr. 1^2. Avdikningsområdet är beläget inom norra delen av Viggarums by och omkring 0,5 kilometer norr om egendomens byggnader.

Rättslig utredning.

Företaget har förberetts genom syneförrättning enligt vattenlagen. Därvid upprättade handlingar och ritningar hava här bifogats i avskrift. Nämnda syneförrättning har, enligt bifogade bevis från vattendomstolen numera vunnit laga kraft.

Teknisk utredning.

Angående avloppets dimensioner, hydrografiska förhållanden samt företagets omfattning i övrigt hänvisas till vid syneförrättningen avgivet utlåtande samt till de i samband därmed upprättade ritningarna.

Sökande av statsbidrag och lån.

Ende delägaren i företaget har förklarat sig önska komma i åtnjutande såväl av statsbidrag från statens avdikningsanslag som ock av lån från statens avdikningslånefond till samtliga med företaget förenade kostnader.

Areal.

Av företaget beröres en areal av 5,05 hektar. Härav utgöres 1,51

hektar utav odlingsmark och 3,54 hektar utav mark som blivit uppodlad fastän densamma under senare år ej brukats såsom åker på grund av den ofullständiga torrläggningen.

Båtnad och kostnad.

För hela företaget utgör den beräknade jordförbättringen 2.724:- kronor. Kostnaderna för torrläggningsarbetenas utförande hava beräknats 2.600:- kronor. Härtill kommer kostnad för syneförrättningen med 189:- kronor samt arvode för detta betänkande med tillhörande bilagor med 61:- kronor, varför de sammanlagda kostnaderna för företagets genomförande sålunda uppgå till 2.850:- kronor.

Utförande och arbetstid.

Vid arbetenas utförande skall iakttagas vad därom är bestämt i det till förrättningen hörande utlåtandet, och företaget i sin helhet torde kunna beräknas vara slutfört före den 1 september 1935.

Bidrags- och lånebelopp.

Relativa kostnaden för företaget, beräknad såsom förhållande mellan sammanlagd kostnad och jordförbättring, utgör 1,05. Enligt gällande bestämmelser torde därför bidrag och lån ej kunna beviljas till högre belopp än den beräknade jordförbättringen, motsvarande ett statsbidrag från statens avdikningsanslag av 1.360:- kronor och ett lån från statens avdikningslånefond av 1.360:- kronor.

Tillstyrkan m.m.

Med stöd av vad sålunda blivit utrett får jag härmed tillstyrka att till kostnaderna för ifrågavarande företags genomförande bevil-

jas såväl bidrag som lån av statsmedel. Visserligen uppvisar företaget en relativ kostnad, som är större än 1,o, men om förrättningskostnaderna icke medräknas kommer den relativa kostnadem att bliva mindre än 1,o. Då förrättningskostnaderna måste erläggas oberoende av om företaget kommer till utförande eller ej och utgöra för själva torrläggningsarbetet icke direkt vidkommande kostnader, torde ock företagets bärighet kunna prövas oberoende av dessa.

Då företaget är avsett att komma till slutförande inom den närmaste tiden, är detsamma ägnat att motverka rådande arbetslöshet.

Bilagor.

1/ Kostnadssammandrag.

2/ Skrivelse om sökande av lån från statens avdikningslånefond.

3/ Förteckning över fastighet för vilken lån sökts.

4/ Laga kraftbevis.

5/ Arvodesräkning.

6/ Avskrift av laga synehandlingarna,med tillhörande ritning, 1 blad.

Höör i juli 1934.

Ivar Nyman.

statens e.lantbruksingenjör.

Kostnadssammandrag.

Torrläggningskostnad enligt vid syneförrättningen		
upprättat kostnadsförslag	Kr.	2.290:-* ~~2.600:-~~
Kostnad för syneförrättningen		189:-
Arvode för betänkandet med tillhörande bilagor		61:-
	Summa kronor	2.540:- ~~2.850:-~~

Höör 1 juli 1934

Ivar Nyman.

Avskrift.

*) Minskningen vidtagen av Kungl. Lantbruksstyrelsen med stöd av från förslagsställaren inkommen ny kostnadsberäkning.

Vid arbetsplanens fastställande har kostnaden för företaget beräknats till 2.540 kronor.

Stockholm den 22 januari 1935

På Kungl. Lantbruksstyrelsens vägnar:

Albert Smith

Vidimeras ex officio: Ivar Nyman.

Undertecknad, ende delägare i "Viggarum nr. 1 dikning av år 1934", uti Långaröd socken av Malmöhus län, förklarar mig härmed önska komma i åtnjutande av lån från statens avdikningslånefond till med företagets utförande förenade kostnader.

Viggarum den 14 maj 1934

Evald Svensson

Egenhändiga namnteckningen bevittna:

Per Persson. Anders Brorsson.

Förteckning

över fastighet och ägare, för vilken lån sökts från statens avdikningslånefond till utförande av torrläggningsföretaget "Viggarum nr. 1 dikning av år 1934", uti Långaröd socken av Malmöhus län.

Fastighet.	Ägare.
3/16 mantal Viggarum nr. 1^2	Evald Svensson (lagfart enligt § 306 den 18 oktober 1933).

Höör i juli 1934.

Ivar Nyman.
statens e.lantbruksingenjör.

Att, såvitt framgår av härstädes fört vederbörligt diarium, besvär icke inom laga tid anförts över en enligt uppgift den 14 maj 1934 avslutad laga syneförrättning angående företag, benämnt "Viggarum nr. 1 dikning av år 1934" uti Långaröd socken, Malmö-

7.

hus län; det varder härmed till bevis meddelat.

Stockholm i Söderbygdens vattendomstols kansli den 26 juli 1934.

Ex officio:

Sven Nordlund.

Stämpel.

Lösen redov. gm stpl	0:75	
Stämpel	1:-	
Summa kronor	1:75	e.lantbruksingenjören Ivar Nyman, p.b.

Arvodesräkning

för upprättande av handlingar för sökande av bidrag och lån från statens avdikningsanslag och avdikningslånefond till "Viggarum nr. 1 dikning av år 1934", upprättad enligt lantbruksingenjörstaxan av den 27 juni 1930.

Betänkande § 45 med sammanfattning av kostnadsförslag	Kr.	12:-
Laga kraftbevis		3:-
Ansökningshandlingar och diverse skrivelser		6:-
Kommisionärsarvode och porto		1:40
<u>Avskrifter och kopior.</u>		
Plankarta § 51, 1 och 3 mom.		13:15
Profiler och andra ritningar enligt spec. i synehandl. arv. räkning 75 % därav		9:30
Avskrift av handlingar § 55		11:-
Översiktskarta		4:-
Inbindningar av handlingar		1:15
Summa kronor		61:-

Den, som med denna räkning icke åtnöjes, äger att inom tre månader efter delfåendet klander därå anställa genom stämning till Färs häradsrätt.

Höör i juli 1934.

Ivar Nyman.

Förestående sidor nr. 1- 8 vidimeras ex officio:

Ivar Nyman.

Avskrift av

Förslag

till Viggarum nr.1 dikning av år 1934

uti Långaröd socken av Malmöhus län

upprättat vid syneförrättning enligt vattenlagen

år 1934 av

Ivar Nyman

statens e.lantbruksingenjör.

Innehåller 19 skrivna och paginerade sidor.

Härtill hör en ritning.

Översiktskarta.



Skala 1:100.000.

Protokoll, fört vid sammanträde rörande torrläggning av mark inom Viggarums by nr. 1 uti Långaröd socken av Malmöhus län.

Till sammanträde hos lantbrukaren Evald Svensson, Viggarum, måndagen den 14 maj 1934 kl. 1 em., hade infunnit sig:

Undertecknad, förrättningsman,

Skiftesgodemannen Per Persson, Ellestorp,

" Anders Brorsson, Buus.

Evald Svensson, såsom sökande till förrättningen och ägare till hemmanet Viggarum nr. 1^2

Olof Andersson, ägare till hemmanet Viggarum nr. 1^3.

§ 1.

Upplästes det för förrättningsmannen utfärdade förordnandet (Bil. A^1 - A^3).

§ 2.

Något jäv mot synemännen kunde ej utrönas.

§ 3.

Företeddes de handlingar och ritningar, som upprättats efter verkställda förundersökningar.

§ 4.

Hävden genomgicks och godkändes.

§ 5.

Synemän och sakägare förfogade sig härefter ut till torrläggningsområdet för besiktning av de vattenskadade markerna, varvid synemännen företogo föreskriven jorduppskattning.

§ 6.

Efter synegången fortsattes sammanträdet å sammanträdeslokalen.

§ 7.

Sökanden yrkade företagets utförande i enlighet med det upprättade förslaget.

§ 8.

Enhälligt beslöto sakägarna att några ersättningar för skada eller intrång ej skulle utgå i samband med företagets genomförande.

§ 9.

Utsågs Evald Svensson, Viggarum pr Önneköp att förvara till företaget hörande handlingar och ritningar.

§ 10.

I fråga om förrättningskostnader och debiterade dagarvoden hänvisades till upprättad arvodesräkning.

§ 11.

Upplästes synemännens utlåtande.

§ 12.

Då intet vidare anfördes, upplästes protokollet, som lämnades utan anmärkning, varefter syneförrättningen förklarades avslutad.

Viggarum den 14 maj 1934.

Ivar Nyman.
statens e.lantbrukaingenjör.

Anders Brorsson
skiftesgodeman.

Per Persson.
skiftesgodeman.

Bil. A[1].

Till Länsstyrelsen i Malmöhus län.

Undertecknad ägare till 3/16 mtl. nr. 1 Viggarum "Viggarum 1[2]" får härmed vördsamt anhålla om förordnande av vederbörlig förrättningsman att enligt gällande dikningslag förrätta syn för torrläggning av mark till och från nämnda hemman i Långaröds socken av Malmöhus län.

Viggarum pr Önneköp den 4 december 1933.

tel.31 Önneköp. Evald Svensson.

Bil. A[2].

R E S O L U T I O N.

Herr lantbruksingenjören i Malmöhus län förordnas härigenom att, därest laga hinder ej möter, i behörig ordning företaga den i inneliggande ansökan omförmälda förrättning.

Malmö i landskansliet den 12 december 1933.

F. Ramel.

T. Kinnman.

Bil. A[3].

R E S O L U T I O N.

Herr extra lantbruksingenjören Ivar Nyman förordnas härigenom, att, därest laga hinder icke möter, övertaga och lagligen handlägga den åt lantbruksingenjören i Malmöhus län enligt förordnande den 12 i denna månad uppdragna, i inneliggande ansökan omförmälda förrättning. Malmö i landskansliet den 28 december 1933.

F. Ramel.

T. Kinnman.

(Bil. B.)

Areal								Nuvarande värde			Blivande värde			Förbättringsvärde		
Åker		Äng och odlingsmark		Annan duglig mark		Impediment och högl. mark		pr har	pr ägofigur		pr har	pr ägofigur		pr har	pr ägofigur	
Har	ar	Har	ar	Har	ar	Har	ar	Kr.	Kr.	öre	Kr.	Kr.	öre	Kr.	Kr.	öre
7		8		9		10		11	12		13	14		15	16	

Ägobeskrivning

och

Värderingslängd.

Socken, by och hemman	Registernummer	Littera å kartan	Hemmanstal	Ägofigurens nummer	Delägares namn, hemvist m. m. samt ägobeskrivning
1	2	3	4	5	6
Långarød					
Viggarum	12	Aa	3/16		Ewald Svensson.
				1	Odlingsmark, torvmylla/sand, grus och sten
				2	Gammal åker, torvjord/ " " " "
				3	" " " " " " "
				4	" " " " " " "
				5	" " " " " " "
				6	" " " " " " "
				7	" " " " " " "
				8	Odlingsmark, torvmylla/ " " " "
				9	" " " " " "
				10	" torvjord/ " " " "
				11	Gammal åker, " " " " "
				12	" " " " " "
				13	" " " " " "
				14	" " " " " "
				15	Odlingsmark, torvmylla/ " " " "
				16	" " " " " "
				17	" " " " " "
				18	Gammal åker, torvjord/ " " " "
				19	" " " " " "
				20	" " " " " "
				21	" " " " " "
				22	" " " " " "
				23	" " " " " "
				24	" " " " " "
				25	" " " " " "
				26	Odlingsmark, torvmylla/ " " " "
				27	" " " " " "

Transport

Areal								Nuvarande värde			Blivande värde			Förbättringsvärde		
Åker		Äng och odlingsmark		Annan duglig mark		Impediment och högl. mark		pr har	pr ägofigur		pr har	pr ägofigur		pr har	pr ägofigur	
Har	ar	Har	ar	Har	ar	Har	ar	Kr.	Kr.	öre	Kr.	Kr.	öre	Kr.	Kr.	öre
7		8		9		10		11	12		13	14		15	16	
			5					550	27	50	700	35	–	150	7	50
	13							600	78	–	1200	156	–	600	78	–
	15							550	82	50	"	180	–	650	97	50
	15							"	82	50	"	180	–	"	97	50
	15							"	82	50	"	180	–	"	97	50
	17							"	93	50	"	204	–	"	110	50
	12							650	78	–	"	144	–	550	66	–
			13					350	45	50	700	91	–	350	45	50
			25					400	100	–	"	175	–	300	75	–
			35					600	210	–	1000	350	–	400	140	–
	10							"	60	–	1200	120	–	600	60	–
	20							700	140	–	"	240	–	500	100	–
	50							550	275	–	"	600	–	650	325	–
	18							700	126	–	"	216	–	500	90	–
			4					300	12	–	700	28	–	400	16	–
			10					450	45	–	"	70	–	250	25	–
			18					550	99	–	"	126	–	150	27	–
	20							500	100	–	1200	240	–	700	140	–
	25							"	125	–	"	300	–	"	175	–
	25							"	125	–	"	300	–	"	175	–
	26							"	130	–	"	312	–	"	182	–
	25							"	125	–	"	300	–	"	175	–
	20							"	100	–	"	240	–	"	140	–
	12							550	66	–	"	144	–	650	78	–
	16							500	80	–	"	192	–	700	112	–
			6					550	33	–	700	42	–	150	9	–
			20					450	90	–	"	140	–	250	50	–
3	54	1	36						2611	–		5305	–		2694	–

9.

Socken, by och hemman	Registernummer	Littera å kartan	Hemmanstal	Ägofigurens nummer	Delägares namn, hemvist m. m. samt ägobeskrivning
1	2	3	4	5	6
					Transport
				28	Odlingsmark, torvmylla/sand, grus och sten
					Summa

Areal								Nuvarande värde			Blivande värde			Förbättringsvärde		
Åker		Äng och odlingsmark		Annan duglig mark		Impediment och högl. mark		pr har	pr ägofigur		pr har	pr ägofigur		pr har	pr ägofigur	
Har	ar	Har	ar	Har	ar	Har	ar	Kr.	Kr.	öre	Kr.	Kr.	öre	Kr.	Kr.	öre
7		8		9		10		11	12		13	14		15	16	
3	54	1	36						2611	–		5305	–		2694	–
			15					500	75	–	700	105	–	200	30	–
3	54	1	51						2686	–		5410	–		2724	–

Viggarum den 14 maj 1934.
Ivar Nyman.

Anders Brorsson. Per Persson.

Socken, by och hemman	Registernummer	Littera å kartan	Hemmanstal	Ägofigurens nummer	Delägares namn, hemvist m. m. samt ägobeskrivning
1	2	3	4	5	6

Bil. 6.

Läge pålnummer	Längd i meter	Arbete och jordmån		Antal	à Kr.	Kostnad Kr.	Kostnad öre	Summa Kr.	Summa öre
		Kostnadsförslag							
		till Viggarum nr. 1 dikning av år 1934.							
0 – 1+58	158	Rör 15 cm. (6")	lm.	158	1.10	173	80		
		Grävning, läggning, höljning	"	158	0.80	126	40		
0		Intag				40	–	340	20
1+58 – 2+78	120	Rör 20 cm. (8")	lm.	120	2.70	324	–		
		Grävn. läggn. höljn.	"	120	1.20	144	–		
1+58, 2+78		Brunnar	st.	2	40.–	80	–	548	–
2+78 – 4+8	130	Rör 22,5 cm. (9")	lm.	130	3.10	403	–		
		Grävn. läggn. höljn.	"	130	2.00	260	–		
4+8		Brunn				40	–	703	–
4+8 – 5+50	142	Rör 25 cm. (10")	lm.	142	3.50	497	–		
		Grävn. läggn. höljn.	"	142	1.75	248	50		
5+50		Kringmurning				30	–	775	50
5+50 – 6+13	63	Grus och sten		90	1.50			135	–
		För arbetets tillsyn och kontroll m. m. tillägges						98	30
	613	Summa Kronor						2600	–

Viggarum den 14 maj 1934.

Ivar Nyman.

C.T. 311693

Läge pålnummer	Längd i meter	Arbete och jordmån	Antal	à Kr.	Kostnad		Summa	
					Kr.	öre	Kr.	öre

Bil. D.

U t l å t a n d e

rörande Viggarum nr. 1 dikning av år 1934, uti Långaröd socken av Malmöhus län.

Mom. 1. Företagets belägenhet och omfattning.

Företaget är beläget inom norra delen av Viggarums by samt omkring 4 kilometer nordost om Långaröd sockens kyrka. Å den synehandlingarna tillhörande översiktskartan har områdets ungefärliga läge och utsträckning angivits med röd färgläggning.

Företaget är beläget mellan de i K. K. den 13 april 1922 med nr. 88 och 89 betecknade nederbördsområdena.

Den mark, som beräknas bliva förbättrad genom företagets utförande, har upptagits å hithörande plankarta och utgör en areal av 5, 05 hektar, som angives i den förslaget tillhörande ägobeskrivningen.

Mom. 2. Förordnande m.m.

Genom Länsstyrelsens i Malmöhus län resolution den 28 december 1933 förordnades undertecknad att handlägga ifrågavarande förrättning och har på grund därav och i anslutning till framställda yrkanden föreliggande förslag till torrläggning upprättats.

Mom. 3. Laga hinder.

Något laga hinder mot förrättningen har ej anmälts, och har något sådant ej heller kunnat utrönas.

Mom. 4. Företagets beskaffenhet.

Företaget är att hänföra till dikning, varom i kap.7 vattenlagen stadgas.

Mom. 5. Företagets benämning.

Företaget skall benämnas Viggarum nr. 1 dikning av år 1934.

Mom. 6. Vattenmängd och föreslagna dimensioner.

Nederbördsområdena för de olika delarna av avloppet hava beräknats med ledning av direkta undersökningar på platsen. Sålunda hava desamma beräknats till vid avvägningspunkt 0 = 7 hektar, vid 1+58 = 14 hektar, vid 2+78 = 20 hektar. Med en antagen högsta avrinning av 1,o sek.lit.pr. hektar blir högsta avrinnande vattenmängden från sistnämnda punkt 0,02 kbm/sek. Rörens dimensioner framgå av den förslaget tillhörande profilritningen.

Å plankartan har den föreslagna avloppssträckan angivits med röda linjer.

Mom. 7. Båtnad och kostnad.

Plankartan i skala 1:4000 är upprättad genom nymätning av de av företaget berörda markerna, och utvisar densamma den mark, som kan beräknas erhålla båtnad genom företagets utförande. Markerna hava av synemännen värderats, och hava i kolumn 14 av värderingslängden införts de värden, som jorden beräknats erhålla efter företagets utförande. I kolumn 16 har angivits den beräknade jordförbättringen, vilken för hela företaget sålunda uppgår till 2.724:- kronor.

Kostnaderna för arbetenas utförande hava beräknats till 2.600:- kr.

Ägaren av hemmanet Viggarum nr. 1^2 skall ensam gälda alla med företaget förenade kostnader.

Mom. 8. Ersättningar.

Några ersättningar för skada och intrång skola icke utgå i samband

med detta företags utförande.

Mom. 9. Arbetets utförande m.m.

Företaget skall utföras i överensstämmelse med det vid denna förrättning upprättade förslaget med tillhörande ritningar. Sträckan mellan avvägningspunkterna 5 - 5+50 må dock utföras jämväl såsom öppet avlopp med en bottenbredd av 0,30 meter och sidolutning 1:1,25 samt med det öppna avloppets botten förlagd å höjden + 5,70 meter vid punkt 5. Företaget må påbörjas så snart denna förrättning vunnit laga kraft och skall vara fullbordat senast inom tre år efter nämnda tidpunkt.

Vid arbetets utförande iakttages:

att till rörledningar må användas glaserade lerrör, ej sämre än Höganäs kvalitet III,

att å sträckan mellan avvägningspunkterna 0 - 1+58 jämväl må användas fullgoda tegelrör,

att rörfogarna nedom avvägningspunkt 3+35 igengjutas eller tätas,

att rörledningar ej få tillkopplas ledningen annat än vid brunnar.

Mom. 10. Framtida underhållet.

Företaget skall omsorgsfullt underhållas, och skall erforderliga rensningar vidtagas så ofta det är erforderligt.

Mom. 11. Vattendomstolsavgift.

Någon dylik avgift skall ej utgå för detta företag.

Mom. 12. Aktförvarare.

Avskrifter och kopior av vid denna förrättning upprättade

handlingar och ritningar skola förvaras av ägaren till hemmanet Viggarum nr. 1[2] /Evald Svensson/.

Mom. 13. Besvärshänvisning.

Den, som icke åtnöjes med synemännens i detta utlåtande meddelade beslut, ingive inom sextio dagar härefter i tre exemplar sina till Söderbygdens Vattendomstol, Stockholm, ställda besvär, skolande i besvären upptagas klagandens alla påståenden och skälen därtill samt vid desamma fogas de handlingar, klaganden vill åberopa till stöd för ändringssökandet.

Viggarum den 14 maj 1934.

Ivar Nyman.
statens e.lantbruksingenjör.

Anders Brosson
godman

Per Persson
godman.

ARVODESRÄKNING

för laga syneförrättning angående Viggarum nr. 1 dikning av år 1934 uti Långaröd *socken och* Malmöhus *län, upprättad enligt nedanstående §§ i lantbruksingenjörstaxan av den 27 juni 1930.*

År och månad	Dag	Arbete		Antal	à kr.	Kr.	öre	Kr.	öre
1	2	3		4	5	6		7	
		Kallelser och kungörelser, § 5,	st.	4	0,50	2	–	2	–
		Ägomätning: i skala 1:4000, §§ 6—10							
		a) för mätningsområdets gränser enl. tariff I,							
		1) i åker, raklinje	km.		1,50				
		kroklinje	„	0,3	3,00		90		
		i annan mark, raklinje	„		3,00				
		kroklinje	„	0,7	6,00	4	20		
		2) för strandsträckor utefter sjö o. vattendrag med bredd över 15 m.							
		i åker, raklinje	km.		3,00				
		kroklinje	„		5,00				
		i annan mark, raklinje	„		5,00				
		kroklinje	„		11,00				
		3) för strandsträckor utefter mindre vattendrag, bredd 10—15 meter	„						
		i åker, raklinje	„		1,00				
		kroklinje	„		2,00				
		i annan mark, raklinje	„		2,00				
		kroklinje	„		5,00				
		b) för mätningsområdets olika ägoslag, ägofigurer och areal enl. tariff II							
		åker, medelareal 19 ar	st.	18	0,17	3	05		
			har	3,5	1,06	3	70		
		äng och odlingsmark, medelareal 15 ar	st.	10	0,14	1	40		
			har	1,5	0,74	1	10		
		annan mark och impediment, medelareal ar	st.						
			har						
		Tillägg för mätning i skala 1:							
		c) för vattenavlopp enl. tariff III med en medelbredd av ~~>15~~ ~~10—15~~ <10 m.							
		i åker o. d., raklinje	km.						
		kroklinje	„						
		i annan mark, raklinje	„						
		kroklinje	„	0,25	11:-	2	75		
		d) för textning, skala o. d., 1:sta regalarket bladet				4	–		
		övriga regalark blad							
			Överföres			21	10	2	–

1	2	3	4	5	6		7	
		Överfört			21	10	2	–
1934		**Avvägning:**						
17/1, 19/1		a) avvägning, längdmätning o. d., utredn. aug. nedsiböidsomr. § 46, mom. 4 dagar	2	12,00	24	–		
		b) ytavvägning, § 11, mom. 1, tariff IV						
		i öppen mark, medelantal 10 punkter pr har har	5	0,50	2	50		
		avvägda punkter st.	50	0,03	1	50		
		i annan mark, medelantal punkter pr har har						
		avvägda punkter st.						
		c) begränsningskurva, § 11, mom. 2:						
		i öppen mark km.	0,5	2,00	1	–		
		i annan mark „		5,00			50	10
		Arealuträkning, § 13, tariff V, medelareal 18 ar, st.	28	0,05	1	40		
		har	5	0,10		50	1	90
		Ägobeskrivning, § 14, ägofigurer st.		~~0,04~~			1	50
		Markvärdering:						
		a) uppskattning och värdering, § 46, mom. 5 dagar		12,00				
		b) gradtabell eller kurva, § 16, mom. 1,						
		för första kilometern av avlopps längd km.			4	—		
		för öviga kilometer st.		1,50				
		c) uträkning därmed av värde pr ytenhet, § 16, mom 2, värdetal st.	56	0,06	3	35		
		d) uträkning av förbättring eller försämring, § 17 ägofigurer „	28	0,12	3	35	10	70
		Längdprofil, § 19 längdskala 1:						
		a) uppritning enl. tariff VI, 1) endast markyta km.						
		2) befintligt avlopp ell. vall „			1	75		
		Tvärsektioner §§ 21 och 22 i skala 1:100,						
		vid uppritning av endast befintlig eller ny sektion st.						
		„						
		vid uppritning av såväl befintlig som ny sektion „				50		
		„						
		„						
		Antal profil- och sektionsritningar „	1	3,00	3	–	5	25
		Hydrografisk utredning, §§ 23 och 48, grundbelopp			2	—		
		för vattenområdets areal km.²		0,02				
		dagar		12,00			2	–
		Dimensionsberäkning, § 24						
		a) för öppet avlopp, utan särskild beräkning km.		3,50				
		tillägg för särskild beräkning av dimensionerna „		1,00				
		„ „ våta sektionsarean vid h. v. y. 0,50 kr. pr m² „						
		nämligen m² sektion på „						
		„ „ „ „						
		„ „ „ „						
		„ „ „ „						
		b) täckt ledning, 1) inre diameter intill 20 cm. „		6,00				
		2) „ „ över 20 „ „		10,00	10	–	10	–
		Inritning å kartan av avlopp och vallar, § 26 grundbelopp			1			
		tillägg för varje cm. verkligt mått å kartan cm.	15	0,03		45	1	45
		Överföres					84	90

1	2	3	4	5	6		7	
		Överfört					84	90
		Arbetsbeskrivning, *§ 27, 1:sta sidan*			~~3~~	—		
		tillägg för övriga sidor ... *st.*		2,00				
		Kostnadsberäkning, *§ 28, a) nyanläggning* ... *km.*		2,50				
		därjämte 25 öre pr m² av våta sektionsarean vid h. v. y.						
		nämligen ... *m² sektion på* ... „						
		b) vid förändring av befintligt avlopp ... „		4,00	4	—		
		därjämte 50 öre pr m² av våta sektionsarean vid h. v. y.						
		lika som tillägget för dimensionsberäkningar						
		c) av kostnadsförslagets slutsumma 0,1 % (broar och vallar inberäknade)			2	60	6	60
		Förslag till invallning, *§ 29*						
		a) Konstruktion och dimensionering av vallar			6	—		
		b) Inläggning av vallkrön ... *km.*		0,50				
		c) Uppritning av tvärsektioner ... *st.*		0,25				
		d) Kostnadsberäkning ... *km.*		3,00				
		§ 46 Förslag till pumpstation ... *dagar*		12,00				
		Förslag till bro och trummbyggnad, *§§ 33—35 och 38*						
		Antal särskilda ritningar		3,-				
		Dimensionsberäkning		8,00				
		Ritarbete						
		för särskilt konstruerat landfäste ... *st.*		4,00				
		Kostnadsberäkning						
		för särskilt konstruerade landfästen ... *st.*		4,00				
		Grundförstärkning ... *m²*		0,10				
		Införande av höjdsiffror å plankartan, *§ 39*	50	0,01		50		50
		Översiktskarta *§ 41*			4	—	4	—
		Ersättningslängd, *§ 42, grundbelopp*			~~1~~	~~50~~		
		antal ersättningar ... *st.*		0,25				
		Kostnadsfördelning, *§ 43, grundbelopp*			~~2~~	—		
		antal fastigheter ... *st.*		0,30				
		tillägg för fastigheter i olika avdelningar ... „		0,20				
		Utlåtande och betänkande, *§ 45* ... *sid.*	4	3,00			12	—
1934	14/5	***Sammanträden och upprättande av protokoll,*** *§ 46 mom. 1, dagar*		12,00	10	—	10	—
		Särskild utredning, *§ 46, mom. 2* ... *dagar*		12,00				
		Utredning å länets lantmäterikontor rörande fastighetsgränser, jordregisternummer o. d., *§ 46, mom. 15* ... *dagar*	~~15~~	12,00	4	—	4	—
		Förslag enl. § 46 mom. 15, *brunn* ... „		~~12,00~~	3	—		
		utlopp för täckt ledning ... „		12,00	3	—		
		slamficka ... „		12,00	3	—		
							9	—
		Summa kronor					131	—
		Lösen för:						
		Kopia av plankartan *§ 51*						
		1 a) 1:sta regalarket bladet			7	—		
		övriga regalark blad						
		b) efter kartans skala och ägofigurernas medelareal, tariff VII,						
		skalan 1: 4000, medelareal 18 *ar ägofigurer* ... *st.*	28	0,07	1	95		
		... *har*	5	0,14		70		
		Överföres			9	65		

1	2	3	4	5	6		7	
		Överfört			9	65		
		höjning för handkopia å ritpapper, 25 %				65		1
		3) insättning av höjdlägestal st.	50	0,02	1	–		
		„ „ kanaler och diken, grundbelopp			1	75		
		tillägg för varje cm. verkligt mått å kartan, cm.	15	0,05		75	13	80
		Kopia av profil-, sektions-, bro och trumritningar, § 54,						
		1) enligt tariff VIII, endast markyta km.						
		befintligt vattendrag el. vall „						
		nytt avlopp el. vall „	0,6	5:–	3	–		
		ändring av befintligt avlopp „						
		2) tvärsektioner, originalritningens belopp				50		
		3) broar och trummor, „ „						
		4) för varje med rubrik, skalor o. d. försett blad st.		~~3,00~~			3	50
		nedsättning för kopia å kalkerväv 25 %						
		Kopia av annan ritning, § 46, pumpstation, dagar		12,00				
		brunn, rörutlopp och slamficka „		12,00	9	–		
							9	–
		Avskrift av synehandlingarna, § 55 sid.		0,55			7	70
		Översiktskarta i d:o, § 41					4	–
		Summa kronor					38	–
		Övriga förrättningskostnader,						
		Lösen av förordnandet jämte kommissionärsarvode			1	70		
		Annonskostnader ang. sammanträden						
		Inbindning av förrättningshandlingar o. uppklistring av ritningar			2	30	4	–
		Arvode till biträdande förrättningsmannen						
		Ersättning till gode männen enligt egna räkningar			16	–		
		Kostnader för hantlangning, materialier o. d.						
							16	–
		Summa kronor					20	–
		Sammandrag.						
		Förrättningsmannens arvode					131	–
		Lösen för kopior och avskrifter					38	–
		Övriga förrättningskostnader					20	–
		Summa kronor					189	–

Den, som icke åtnöjes med denna räkning, äger att inom tre månader från nedanstående dag klander därå anställa genom stämning till Färs häradsrätt.

Viggarum den 14 maj 1934

Ivar Nyman.
Statens lantbruksingenjör.

Att sakägarne erhållit en med denna lika lydande räkning betyga:

Förestående sidor nr. 1-19 vidimeras ex officio: Ivar Nyman.

Kronor ..... kvitteras:

..... den ..... 19 ...

PETTERSONSKA BOKTR. EFTR. SKARA
30613

451

864/34

M 1•0415

DIARIE N:r 3932
K. LANTBRUKSSTYRELSEN
14 FEB. 1935

KONTRAKT.

(Arbetslöshetsföretag).

Sedan Kungl. Maj:t den 31 december 1934 för "Viggarum nr 1 dikning av år 1934" i Långaröds socken av MALMÖHUS LÄN

under föreskrift, att understödstagare skall vara skyldig underkasta sig den granskning från Riksdagens revisorers sida rörande statsunderstödets användning, som Kungl. Maj:t kan komma att föreskriva, beviljat *dels* ett ***lån*** av ettusentvåhundrasjuttio (1.270) kronor att utgå från ***statens avdikningslånefond*** *och dels* ett ***statsbidrag*** utan återbetalningsskyldighet av ettusentvåhundrasjuttio (1.270) kronor att utgå från ***reservationsanslaget till torrläggningsföretag, ägnade att motverka arbetslösheten,*** ävensom fastställt en av statens e.lantbruksingenjör I.Nyman vid syneförrättning år 1934 upprättad arbetsplan med därtill hörande kostnadsförslag, har undertecknad, ~~som av vederbörande intressenter utsetts till styrelse förtroendeman för företaget,~~ ende delägare i företaget med Kungl. Lantbruksstyrelsen, å Kungl. Maj:ts och Kronans vägnar, avslutat följande kontrakt, varigenom ~~vi~~ jag ~~för egen del samt å vederbörande intressenters i företaget vägnar~~ åtager och förbinder ~~oss~~ mig:

1:o) att utföra företaget i noggrann överensstämmelse med den av Kungl. Maj:t fastställda arbetsplanen med de eventuella ändringar däri, varom vederbörande myndighet må efter framställning besluta,

att, vid äventyr att bidragsrätten må kunna av Kungl. Maj:t förklaras förverkad, utan uppskov igångsätta företaget,

att fullborda arbetet till den 1 september 1936,

7. 1934. 1000.

STATENS REPRODUKTIONSANSTALT
101334

att vid företagets utförande iakttaga de föreskrifter, som av Kungl. Maj:t eller Lantbruksstyrelsen må hava meddelats,

att bestrida vad utöver beviljade statsmedel kan erfordras för företagets fullbordande,

att gälda vederbörande förrättningsman tillkommande gottgörelse enligt taxa även i fråga om av Lantbruksstyrelsen beordrad avsyning av företaget,

att, när sådant av Lantbruksstyrelsen påfordras, förete behörigen verifierade räkenskaper för företaget ävensom att, därest det skulle visa sig, att torrläggningskostnad, varför statsmedel beviljats, beräknats till högre belopp än den verkliga kostnaden, vidkännas motsvarande minskning av lånet och statsbidraget,

att eljest på anfordran lämna de uppgifter rörande företagets utförande, som i särskild ordning må föreskrivas,

att underhålla det utförda arbetet intill dess sådan underhållsskyldighet kan varda andra i laga ordning ålagd eller vederbörande från underhållsskyldigheten befriats, samt

att vid arbetets utförande ävensom i fråga om underhållsskyldighetens fullgörande underkasta ~~oss~~ mig Lantbruksstyrelsens inseende och kontroll;

2:o) att för tjänsteman, som av Lantbruksstyrelsen eller Väg- och Vattenbyggnadsstyrelsen förordnas att verkställa besiktning eller avsyning av arbetet eller inspektion av underhållsarbetet, tillhandahålla den för företaget fastställda arbetsplanen med därtill hörande handlingar och ritningar;

3:o) att i händelse avvikelse utan därtill i vederbörlig ordning erhållet tillstånd skett från den fastställda arbetsplanen, eller arbetet icke blivit fullbordat inom därför bestämd tid och Lantbruksstyrelsen ej heller meddelat anstånd med dess utförande, eller Kungl. Statskontoret skulle finna den säkerhet, som blivit ställd för till Statskontoret avgiven skuldförbindelse angående lånets återbetalning, icke vidare nöjaktig, och ny säkerhet, som av Statskontoret godkännes, icke varder inom bestämd tid avlämnad, eller den bestämda annuiteten icke varder i behörig tid erlagd, låta det ankomma på Kungl. Maj:t att inställa all vidare utbetalning av statsmedel samt att återfordra vad därav uppburits, beträffande lånet dock endast därest icke beslut om detsammas återbetalning och fördelning blivit meddelat, att inom viss angiven tid på en gång eller efter hand inbetalas till Statskontoret, ävensom att å sålunda lyftade och återburna medel erlägga fem procent årlig ränta från lyftningsdagen till dess återbetalning sker;

4:o) att ifråga om tid för lyftande av statsmedlen i mån av arbetets fortgång låta gälla vad Lantbruksstyrelsen därutinnan bestämmer; och skall, därest icke Kungl. Maj:t med avseende å särskilda förhållanden prövar skäligt annorlunda förordna, någon del av statsmedlen innestå i Statskontoret intill dess arbetet blivit vederbörligen avsynat och av Lantbruksstyrelsen godkänt;

5:o) att vid avslutandet av detta kontrakt för förvaring i Lantbruksstyrelsens arkiv till Styrelsen överlämna bestyrkt avskrift och kopia av de till den fastställda arbetsplanen hörande handlingar och ritningar, ävensom att, innan sista delen av statsmedlen lyftes, till Lantbruksstyrelsen överlämna fullständig beskrivning jämte ritning över sådan avvikelse från den fastställda planen, vartill vederbörligt tillstånd meddelats;

6:o) att bestrida eller gottgöra alla kostnader av vad beskaffenhet de vara må, som i följd av erhållna statsmedel föranledas för Statskontoret;

7:o) att för fullgörande av detta kontrakt ävensom, därest mot kontraktet brytes, för återbäring av lyftade statsmedel jämte därå upplupen ränta, ställa sådan säkerhet, som av Lantbruksstyrelsen godkännes;

8:o) att till Statskontoret avgiva med behörig borgen eller annan säkerhet försedd skuldförbindelse angående lånets återbetalning; samt

9:o) att fullgöra de övriga åtaganden, som enligt gällande författningar i ämnet åligga mottagare av ifrågavarande statsmedel.

Härav äro två lika lydande exemplar upprättade, av vilka vardera kontrahenten tagit ett.

Viggarum den 30 januari 1935.

Evald Svensson

Ägare av Viggarum 12

Att Lantbrukaren Evald Svensson

i bägges vår närvaro egenhändigt undertecknat förestående kontrakt, intyga:

Ivar Nyman — Asta Olsson

Adress Höör — Adress Viggarum

Med stöd av Kungl. brevet den 31 december 1934 ***antager Kungl. Lantbruksstyrelsen, å Kungl. Maj:ts och Kronans vägnar, detta kontrakt.***

Stockholm den 21 februari ***19***35.

På Kungl. Lantbruksstyrelsens vägnar

[signature]

Vederbörandes uppmärksamhet fästes å bestämmelserna i 13 kap. 17 § vattenlagen, vari stadgas att, därest det framtida underhållet försummas, Konungens Befallningshavande eller annan myndighet Konungen bestämmer äger själv bota bristen på den försumliges bekostnad.

31/72 34

Förteckning

över fastighet och ägare, för vilken lån sökts från statens avdikningslånefond till utförande av torrläggningsföretaget "Viggarum nr. 1 dikning av år 1934", uti Långaröd socken av Malmöhus län.

Fastighet.	Ägare.
3/16 mantal Viggarum nr. 1 2	Evald Svensson (lagfart enligt § 306 den 18 oktober 1933).

Höör i juli 1934.

Ivar Nyman.

statens e.lantbruksingenjör.

1935 den 21 febr.

Uppgift jämlikt stadgandet i 1 §, 1 stycket, av lag om kronans förmåns rätt för avdikningslån den 14 juni 1929 (nr 164).

Företagets namn: "Viggarum nr 1 dikning av år 1934" i Långaröds socken av Malmöhus län.

Lån 1,270 km från statens avdikningslånefond enligt Kungl. Maj:ts beslut den 31 december 1934.

Lånet har beviljats för nedanstående, i utredningen angående detsamma upptagna fastighet.

Socken, by och hemman	Mantal	Register-nummer	Ägare
Långaröds socken.			
Viggarum	3/16	1^{2}	Evald Svensson, lagfart den 18 oktober 1933, § 306

Stockholm den 21 februari 1935.

På Kungl. Lantbruksstyrelsens vägnar

Olof Fredholm

Sodle. 21/2 1935 864/34

3933

DIARIE N:r
K. LANTBRUKSSTYRELSEN
14 FEB. 1935

R a p p o r t

över verkställd avsyning av torrläggningsföretaget "Viggarum nr 1 dikning av år 1934", uti Långaröd socken av Malmöhus län.

Planen fastställd den 31 december 1934.

Statsbidrag från reservationsanslaget till torrläggningsföretag, ägnade att motverka arbetslösheten 1.270:- kronor.

Lån från statens avdikningslånefond 1.270:- kronor.

Fastställd arbetstid till den 1 september 1936.

Ende delägare: lantbrukaren Evald Svensson, Viggarum pr Önneköp.

Vid verkställda kontroller i samband med företagets utförande samt slutlig avsyning av företaget, verkställd av undertecknad efter detsammas fullbordande, har befunnits att arbetet utförts i överensstämmelse med den fastställda arbetsplanen och tillstyrkes till godkännande.

Höör den 13 februari 1935.

Ivar Nyman

statens e.lantbruksingenjör.