Avskrift.
Genom Kungl. Maj:ts nådiga
brev den 7 juni 1934 fastställd
till efterrättelse vid arbetets utförande.
Stockholm den 5 juli 1934.
På Kungl. Lantbruksstyrelsens vägnar:
Hjalmar Forsman
Rätt avskrivet betygar:
David Larsson
lantbruksingenjör

Förslag till brunn.
Skala 1:50.

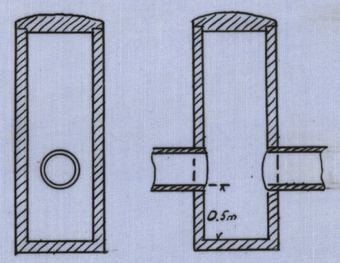

Kringmurning av utlopp.
Skala 1:50.

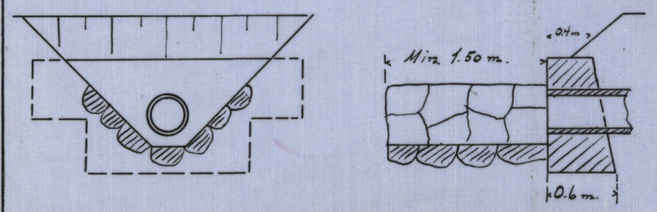

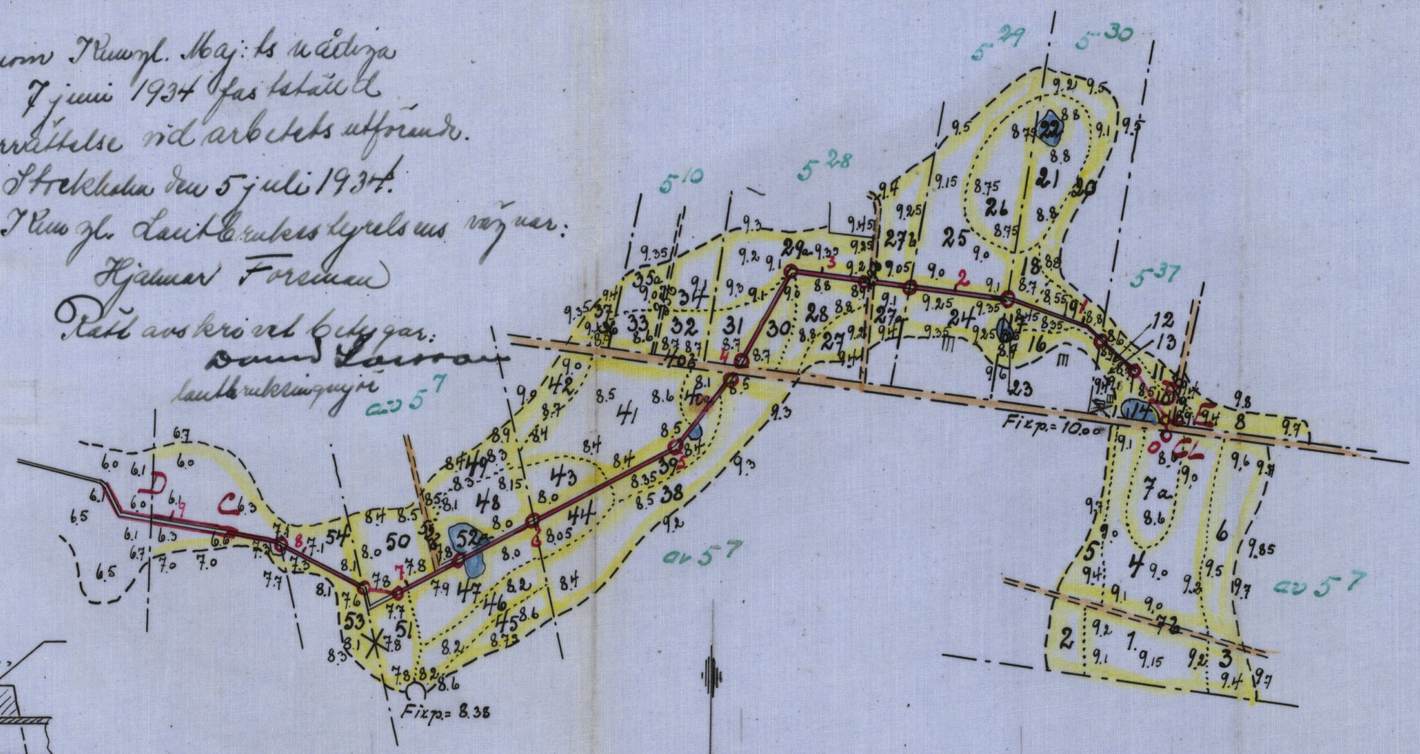

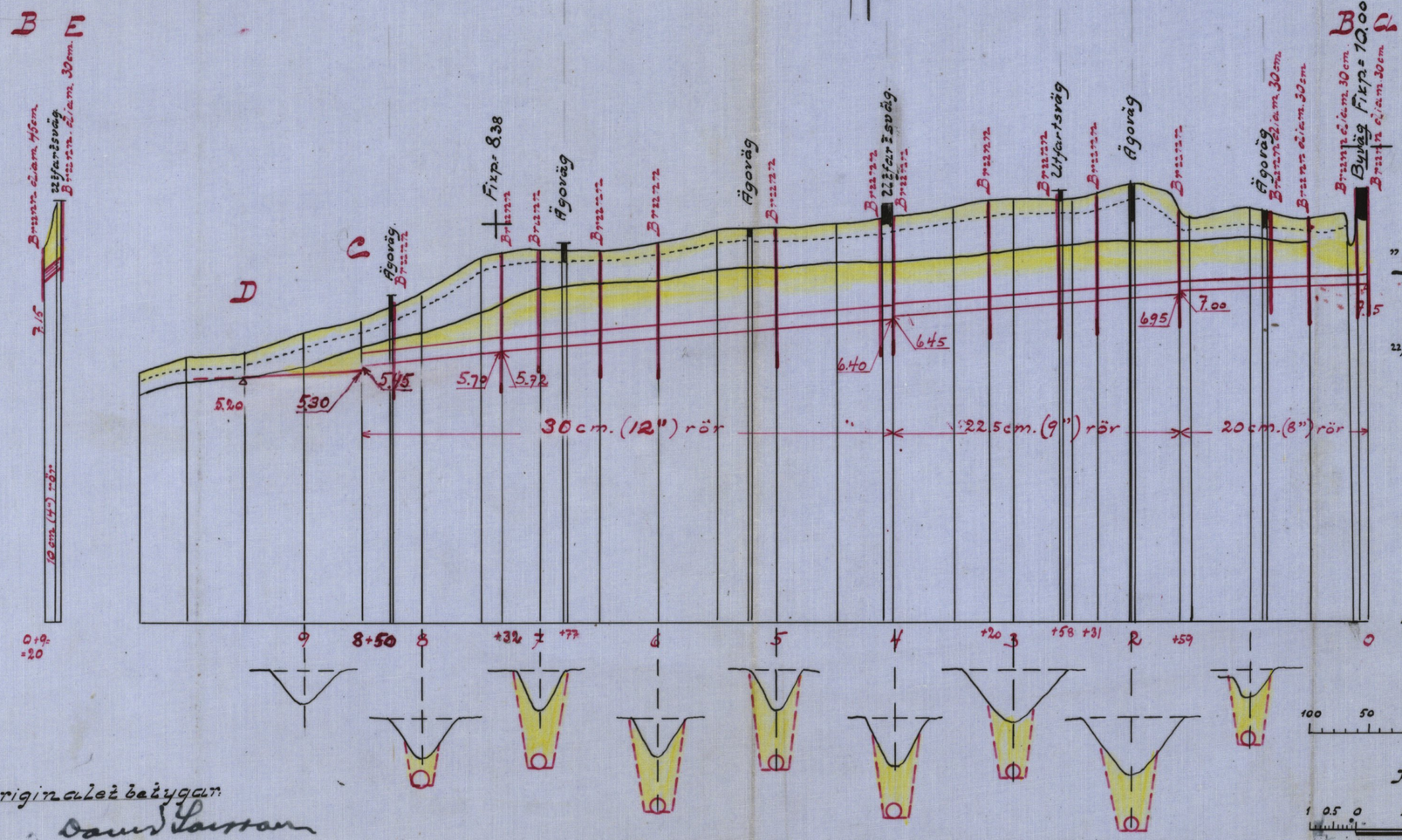

Förslag till
"Simmelsberga nr. 5 dikning av år 1932"
uti Kågeröds och Ekeby socknar
av Malmöhus län;
upprättat vid syn enligt vattenlagen år 1932 av
David Larsson.
c. lantbruksingeniör.

Skala 1:50.
1 0.50 0 1 2m.

Längdskala 1:4000.
100 50 0 100 200 300 m.

Höjd- och sektionsskala 1:100.
1 0.5 0 1 2 3 4 5 6 7 8 m

Likheten med originalet betygar.
David Larsson

Kungl. Lantbruksstyrelsens Ritningsarkiv.
Ritn. Nr 001
M 1*0387

Lån

den

Lbrstn 104

_M____1★0387

DIARIE N:r 15682
K. LANTBRUKSSTYRELSEN
10 AUG. 1934

423/34 Komb.

Handlingar angående "Simmelsberga nr 5 dikning av år 1932" i Kågeröds och Ekeby socknar av Malmöhus län, upprättade vid syn enligt vattenlagen år 1932.

Innehållsförteckning.

Översiktskarta	sid.	1
Betänkande	"	2-3
Tabell över bidrag och lån	"	4-5
Kostnadssammandrag	"	6
Förening	"	7
Arvodesräkning	"	8
Protokoll	"	9-11
Ansökan, förordnande och kungörelse	"	12-14
Utlåtande	"	15-18
Beskrivnings- och värderingslängd	"	19-26
Kostnadsförslag	"	27
Kostnadsfördelningslängd	"	28-29
Arvodesräkning	"	30-33

Avskrift.

Genom Kungl. Maj:ts nådiga brev den 7 juni 1934 fastställd till efterrättelse vid arbetets utförande.

Stockholm den 5 juli 1934

På Kungl. Lantbruksstyrelsens vägnar

Hjalmar Forsman.

Rätt avskrivet betygar

David Larsson

lantbruksingenjör.

Översiktskarta.

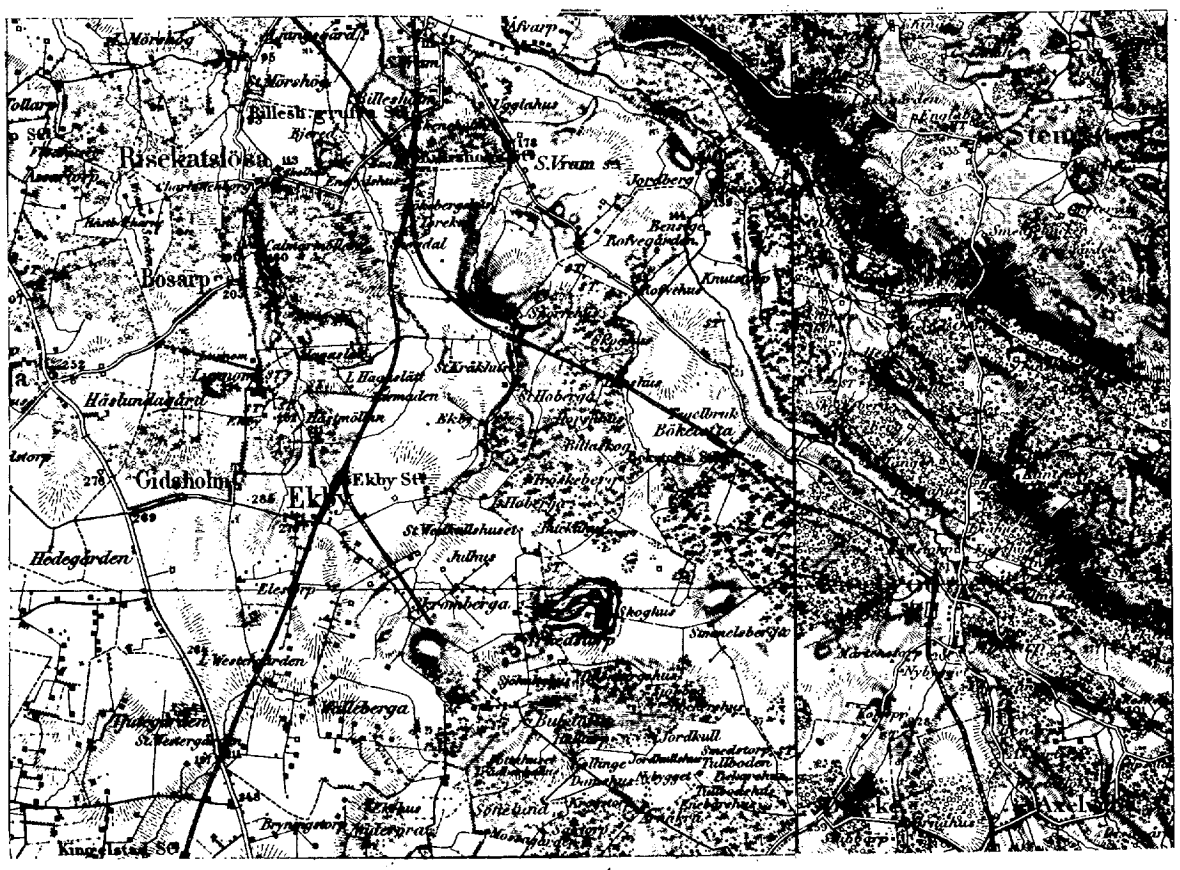

Skala 1:100000.

Betänkande

upprättat för sökande av statsunderstöd till dikningsföretaget "Simmelsberga nr 5 dikning av år 1932" i Kågeröd och Ekeby socknar av Malmöhus län.

Läget av de vattenskadade markerna framgår av bifogade översiktskarta där desamma markerats med en gul färgbeteckning. Nederbördsområdet begränsas med en heldragen blå linje.

Ändamålet med utförande av föreslaget avlopp enligt vid syneförrättning upprättat förslag är att erhålla sänkning utav vattenytan så att marken kan dikas till nöjaktigt djup.

Syneförrättning rörande företaget har handlagts och avslutades den 18 januari 1932. Emot förrättningen har besvär icke anförts.

Arealen av den mark som erhåller förbättring genom utförande av föreslagen ledning omfattar 11,575 hektar. Båtnaden har av synemännen uppskattats till 7360,50 kronor.

Kostnaden för utförande av föreslagna arbeten har vid syneförrättningen beräknats uppgå till 4250:- kronor. Kostnaden för förrättningen utgör 240:- kronor och kostnaden för betänkandet till 50,92 kronor. Totala kostnaden per hektar blir alltså i runt tal 390:- kronor.

Allmänna intressen berörs ej av företaget. Allmän väg beröres ej av företaget men vid punkterna 0 och 4 går avloppet

under en utfartsväg från Simmelsberga by. Då avloppet jämväl under vägen skall utföras såsom rörledning kommer ingen brobyggnad att ingå i företaget.

Analys av halten fri kolsyra i grundvattnet har icke verkställts. Om rörledningen kommer att utföras av cementrör skall den emellertid enligt i utlåtandet meddelade bestämmelser utföras av rör som äro så täta att grundvattnet ej kan tränga igenom rörväggen. Några särskilda föreskrifter rörande cementrör har därför ej intagits i utlåtandet.

Statsunderstöd. Genom förening ingången den 18 jan. 1932 hava flertalet delägare förklarat sig önska erhålla förutom bidrag från statens avdikningsanslag lån från statens avdikningslånefond till kostnader förenade med företagets utförande. I bifogade tabell har uträknats de bidrags- och lånebelopp som enligt gällande bestämmelser synes kunna beviljas till företaget.

Tiden för företagets fullbordande har vid syneförrättningen bestämts till den 1 september 1933.

Aktförvarare för till företaget hörande handlingar är lantbrukaren Alfred Nilsson, Simmelsberga per Kågeröd.

Lund i maj 1932.

David Larsson.

e. lantbruksingenjör.

Tabell a.

	Hela torrläggningsområdet								Lånesökandes andel							
	Areal		Värde				Båtnad		Areal		Värde				Båtnad	
			före		efter						före		efter			
			torrläggningen								torrläggningen					
	Har	ar	Kr.	öre	Kr.	öre	Kr.	öre	Har	ar	Kr.	öre	Kr.	öre	Kr.	öre
Åker																
Annan mark																
Påräknad landvinning																
Summa																

PETTERSONSKA BOKTR. EFTR. SKARA

30254

Tabell

Socken by och hemman	Ägolittera	Hemmanstal	Registernummer	Ägares namn	Ägofigurer	Areal: Åker		Areal: Annan mark		Summa areal		Båtnad		Andel	
					n:r	Har	ar	Har	ar	Har	ar	Kr.	öre	Kr.	öre
1	2	3	4	5	6	7		8		9		10		11	
Kågeröds socken															
Summelsberga		27/640	205 7	Alf Nilsson lea	1-7 b	2	35,-			2	35,-	1214	-		
"			5 38	Nils Svensson	8, 9		22,-				22,-	58	-		
"			5 37	J. J. Hansson lea	10, 11, 14, 15		18,-				18,-	172	-		
"			5 36	Hugo Hansson	12, 13		08,-				08,-	22	-		
"			5 30	Nils Frid	16-23	1	07,-			1	07,-	1018	-		
"			5 29	Aug. Frid	24-26	1	26,-			1	26,-	1106	-		
"			5 28	Oscar Assarsson	27-31	1	49,-			1	49,-	684	-		
"			5 10	Oscar Nilsson	32-35 b		48,-				48,-	128	-		
"			5 13	Herman Jonsson	36, 37		08,5				08,5	13	50		
"		27/640	205 7	Alf Nilsson	38-44	2	22,-			2	22,-	1706	-		
"		41/640	205 7	Per Pålsson	45-52 b	1	76,-			1	76,-	1125	-		
Truebtorp			1 36	Olof Larsson	53		22,-				22,-	66	-		
"			1 06	Per Olsson	54		16,-				16,-	48	-		
						11	57,5			11	57,5	7360	50		

b

i kostnaden för																	
						Laga synefördrättning m. m.		Betänkande m. m.		Summa kostnad		Relativ kostnad	Bidragets storlek i proc. av kostn.	Bidrag		Lån	
Kr.	öre	Kr.	öre	Kr.	öre	Kr.	öre	Kr.	öre	Kr.	öre			Kr.	öre	Kr.	öre
12		13		14		15		16		17		18	19	20		21	
				701	25	39	60	8	40	749	25	0.62	36.70	274	97	474	28
				33	57	1	90	–	40	35	87	"	"	13	16	–	–
				99	45	5	62	1	19	106	26	"	"	39	–	67	26
				12	75	0	72	–	15	13	62	"	"	5	–	–	–
				587	78	33	19	7	04	628	01	"	"	230	48	397	53
				638	35	36	05	7	65	682	05	"	"	250	31	431	74
				394	83	22	80	4	73	421	86	"	"	154	82	267	04
				73	95	4	17	–	89	79	01	"	"	29	–	50	01
				7	65	0	43	–	09	8	17	"	"	3	–	–	–
				985	15	55	63	11	81	1052	59	"	"	386	30	666	29
				649	40	36	67	7	78	693	85	"	"	254	64	439	21
				38	25	2	16	–	46	40	87	"	"	15	–	–	–
				27	62	1	56	–	33	29	51	"	"	10	83	–	–
				4250	–	240	–	50	92	4540	92			1666	51	2793	36

Lund i maj 1932

e lantbruksingenjör.

David Larsson.

Kostnadsförslag.

Torrläggningskostnad enligt vid syneförrättningen upprättat kostnadsförslag	~~4.250:-~~ 3.590:- x)
Avgift jämlikt Vattenlagen 11:95	- - -
Arvode m. m. för syneförrättningen	240:-
Kostnader i underställnings- / besvärs- mål	- -
Arvode m. m. för betänkande	50:92
Summa Kronor	~~4.540:92~~ 3.880:92

Lund ~~den~~ i maj 1932

David Larsson

Statens e/ Lantbruksingenjör

x) Minskningen vidtagen av Kungl. Lantbruksstyrelsen med stöd av från förslagsställaren inkommen ny kostnadsberäkning.

Vid arbetsplanens fastställande har kostnaden för företaget beräknats till 3.880 kronor 92 öre, varav å lånesökandenas andel 3.771 kronor 48 öre.

Stockholm den 5 juli 1934

På Kungl. Lantbruksstyrelsens vägnar:

Hjalmar Forsman.

Rätt avskrivet betygar:

David Larsson

lantbruksingenjör.

F ö r e n i n g.

Undertecknade delägare i "Simmelsberga nr 5 dikning av år 1932" i Kågeröds socken av Malmöhus län, förklara oss härmed vilja komma i åtnjutande av lån från till dylikt ändamål anvisade statsmedel och giva för den skull företagets arbetsstyrelse i uppdrag:

att göra framställning om största möjliga lån från statens avdikningslånefond till företagets genomförande;

att därest dylikt lån beviljas, för vår räkning med vederbörande myndighet uppgöra kontrakt om arbetenas utförande såvensom underteckna övriga i samband härmed erforderliga förbindelser och handlingar, samt

att emottaga och utkvittera utanordnade lånebelopp.

Simmelsberga den 18 jan. 1932.

Alfred Nilsson. Anders Fröjd.

J.P. Hansson. Oscar Nilsson.

Nils Frid. Oscar Assarsson.

Per Pålsson.

Egenhändiga namnteckningarna bevittna:

Oscar Jönsson. Per Larsson.

Arvodesräkning

för betänkande angående statsunderstöd till "Simmelsberga nr 5 dikning av år 1932" inom Kågeröds socken av Malmöhus län; avgiven i enlighet med gällande lantbruksingenjörstaxa.

Oversiktskarta, 2 ex. à 4:- kr.	8:-
Betänkande, 2 sid.à 3:- kr.	6:-
Upprättande av tabell b och kostnadsförslag i sammandrag 2 + 7 x 0.50 + 5 x 0.40	7:50
Kopia av plankarta	5:35
" " profil och sektioner 7.16 x 0.75	5:37
Avskrift av synehandl.,betänkande m.m.	18:70
Summa kr.	50:92

Den, som med denna räkning sig icke åtnöjer, äger att densamma klandra genom stämning till Könnebergs häradsrätt inom tre månader härefter.

Lund i maj 1932.

David Larsson.
e. lantbruksingenjör.

Avskrift.

Protokoll fatvid sammanträde vid syn enligt vattenlagen rörande tarläggning av mark till Simmelsberga nr 5 i Kågeröds socken och Truedstorp i Ekeby socken av Malmöhuslän.

§ 1

Hoslantbrukaren Alfred Nilsson, Simmelsberga måndagen den 18 januari 1932. 9 f.m.

Närvarande:

undertecknad färättningsman enligt fördelande, skiftesgodemännen:

Oska Jönsson, Truedstorp, Ekeby och
Per Larsson, Olstorp, Kågeröd,

samt sakägarna:

Alfred Nilsson, äg. till Simmelsberga nr 5 7,
Axel Nilsson, som ombud för sin fader,
Nils Svensson, äg. till Simmelsberga nr 5 38,
J. P. Hansson, " " " nr 5 37,
Nils Frid, " " " nr 5 30,
Anders Fäjd, " " " nr 5 29,
Oskar Assarsson, " " nr 5 28,
Oskar Nilsson, " " nr 5 10,
Herman Jönsson, " " nr 5 13,
Per Pålsson, " " nr av 5 7,
Olof Larsson, Truedstorp nr 1 36

§ 2

Jäv mot synemännen anmäldesicke.

§ 3

Laga hinder mot färättningen ansågs ej föreligga.

§:4

Besiktigades till företaget hörande utlopp samt markom-områden varjämte synemännen verkställde värdering av i företaget ingående mark och uppkommande bålnad.

§:5

Axel Nilsson yrkade att på Simmelsberga nr 5 38 avlopp skulle anordnas till brunn vid 0+0.

§:6

Anlände Per Olsson, Truedstorp.

Olsson önskade att företaget utsträchtes om så befanns lämpligt att rör lades till 9+20 men framställdes ingent yrkande härom. Någon ersättning för mark till utvidgning utav öppet dike och för jordbyplag nedom 8+50 begärdes icke av Olsson vid framställd förfrågan härom.

§:7

Upplystes att de vägar som berördes voro utfartsvägar för intressenterna i företaget.

§:8

Redogjordes för verkställd bålnadsuppskattning och kostnads-fördelning och genomgicks upprättat förslag.

§:9

Avgåvo synemännen utlåtande.

§:10

Till arbetsstyrelse för företaget valdes:

Alfred Nilsson,

Nils Trid,

J. D. Hansson med Alfred Nilsson som sammankallande.

§:11

Uppdrogs åt arbetsstyrelsen att hos Kungl. Maj:t göra anmökan om första möjliga bidrag från statens avtikningsanslag till kostnad för företagets genomförande.

§: 12

Till aktförvarare för förlaget utsågo synemännen Alfred Nilsson, Gimmelsberga pr Ekeby.

§ 13

Meddelades att till åtgärd för vilken dagavvode debiterats åtgått 1 1/4 dag.

§: 14

Förklarades förrättningen avslutad.

Ort och dag som ovan.

David Larsson

c. lantbruksingenjör.

Oscar Jönsson. Per Larsson.

skiftesgodemän.

Avskrift.

Till Länsstyrelsen,
Malmö.

Undertecknade få härmed vördsamt anhålla om förordnande för statens lantbruksingenjör att hålla laga förrättningen för avledande av vatten å våra nedannämnda fastigheter å Gimmelsberga nr 5 i Nägeröds socken.

Gimmelsberga den 15 mars 1930

Alfred Nilsson, äg. av	27/690	mantal
Nils Frid	3/512	"
J. P. Hansson	7/412	"
And. Frojel.	3/512	"

Resolution.

Herr lantbruksingenjören E. Berggren förordnas härigenom att, därest laga hinder ej möter, i behörig ordning företaga den i inneliggande ansökan omförmälda förrättning.

Malmö i landskansliet den 20 mars 1930.
På länsstyrelsens vägnar:
T. Rinman. Th. Thege.

Resolution.

Sedan länsstyrelsen den 20 mars 1930 förordnat lantbruksingenjören Berggren att förrätta i inneliggande ansökan omförmälda förrättning och Berggren numera erhållit avsked från sin tjänst, förordnar länsstyrelsen härigenom ingenjören David Karsson att i Berggrens ställe vara förrättningsman.

Malmö i landskansliet den 9 februari 1931
G. V. Eiserman.

T. Kinnman.

Kungörelse.

Sedan undertecknad av länsstyrelsen i Malmöhus län fordnats handlägga syn enligt vattenlagen avseende förläggning av mark till fastigheten Simmelsberga nr 5 och Truedstorp i Hägeröds socken av Malmöhus län kommer sammanhäde av synemännen att hållas hos lantbrukaren Alfred Nilsson, Simmelsberga måndagen den 18 januari 1932 kl. 9 f.m. då vederbörande sakägare hava att tillstädeskomma för utförande av sin talan.

Lund den 11 januari 1932
David Larsson.
e. lantbruksingenjör.

Kallelsen delgiven, erkännes:

Alfred Nilsson.
Nils Ivensson gm. A. Nilsson
J. P. Hansson.
H. Hansson.
Nils Frid.
And Frojd.
Oskar Assarsson.
Oskar Nilsson.
Herman Jönsson

Per Pålsson
Olof Andersson.
Per Olsson.

Utlåtande.

avgivet vid synefärättning enligt vattenlagen rörande torrläggning av mark tillhörande Sommelsberga 5^{7}, 5^{10}, 5^{13}, 5^{28}, 5^{29}, 5^{30}, 5^{36}, 5^{37}, 5^{38} i Högeröds socken, Truedstorp 1^{36}, 1^{105}, 1^{106} i Ekeby socken av Malmöhus län.

Ändamål och belägenhet.

Företaget avser utförandet utav täckt avloppsledning för avledande av vatten från ovannämnda fastigheter tillhöriga marker så att nöjaktig torrläggning erhålles.

Nederbördsområde.

Nederbördsområde omfattar vid punkt 0 = 8 har, 3 + 20 = 18 har, 4 + 02 = 26 har, 5 - 96 = 32 har och 7 + 35 = 40 har.

Dikning eller vattenavdelning.

Företaget har av synemännen hänförts till dikning varom i 7 kap vattenlagen närmare stadgas.

Laga hinder.

Något laga hinder mot företaget har icke under förrättningen anmälts och ej heller hava synemännen tunnit något sådant föreligga.

Undersökningar och fixpunkter.

De marker, som genom företaget anses vinna förbättring hava kartlagts och ytavvägts samt avfattats å detta utlåtande bifogade plankarta.

Höjderna angives å densamma i meter över det antagna jämförelse planet. Till ledning vid arbetenas utförande hava fixpunkter inhuggits i jordfasta stenar å ställen och med höjdlägen som angivas å plankartan och profilritning.

I företaget ingående arbeten.

Företaget skall omfatta anläggning utav täckt avlopp av rör med inre diameter 8" = 20 cm. str. 0 - 1 + 59, rör med 9" = 22.5 cm. str 1 + 59 - 4 + 02, rör med 12" = 30 cm. diam. på str. 4 + 02 - 8 + 40.
Nedom 8 + 40 skall det öppna diket ränsas omkring 100 meter.

Läget i plan angives med heldragen röd linje för rörledning och tvenne röda linjer för öppet avlopp.

Den genom företagets utförande uppkommande båtnaden består i den ökning av jordens alstringsförmåga, som erhålles genom vattenståndets sänkning.

Jämlikt 10 kap. 60 § vattenlagen hava synemännen med tillämpning av i 7 kap 22 § vattenlagen stadgade grunder uppskattat den genom företagets utförande åstadkomma båtnaden av jordens alstringsförmåga. Sålunda har i upprättad beskrivnings- och varderingslängd en detaljerad framställning lämnats av varje ägofigurs uppskattade värde före och efter företagets utförande samt förbättringsvärde.

Någon båtnad av annan art än jordförbättring och därmed följande framtida betalningsskyldighet varom stadgas i 7 kap 29 § vattenlagen förekommer icke i detta företag.

Ersättningar.

Några ersättningar skola icke utgå i samband med företagets utförande,

Broar.

Vid 8+70 finns en ägovägsbro utförd av rör med inre diameter 30 cm. = 12" Omlyggnad av bron i samband med ränsning utav adoppet skall verkställas av företaget men med användning utav de nuvarande rören.

Avgift till vattendomstol:

Avgift såsom bidrag till kostnaden för vattendomstolarnas organisation och verksamhet skall icke erläggas.

Kostnadsfördelning.

Skäl för företagets uppdelning med ty åtföljande jämkning i kostnadsfördelningen enligt bestämmelserna i 7 kap 24-26 §§ vattenlagen har icke ansetts föreligga varför samtliga med företaget förenade kostnader skola fördelas på delägarna i företaget i direkt förhållande till det i företaget uppskattade jordförbättringsvärdet och efter de procenttal som finnas uträknade i bifogade kostnadsfördelningslängd.

Företagets utförande.

I fråga om företagets utförande få synemännen bestämma: att detsamma skall utföras enligt plan- och profilritningar tillhörande detta utlåtande;

att detsamma må påbörjas så snart denna förrättning vunnit laga kraft samt skall vara fullbordat senast den 1 september 1933;

att till rörledningar må användas cementrör med muffar och av så god kvalitet, att desamma utan att skadas kunna.

belastas med 15 kg. per centimeter längd av röret i vått tillstånd längs den översta och understa generatrisen av det horisontalt anbragta röret;

att rören dessutom skola vara homogena och täta i godset att v. y. i ett fyllt rör efter 1 dygn ej sjunker mera än 1 mm. per timme samt att rören dessutom skola vara fria från gjutfel och med släta ytor;

att tillrörledningar även må användas glaserade lerrör Höganäs kvalitet III;

att rören ej få läggas och rörskängarna ej täckas förrän desamma god tjänts av lantbruksingenjör;

att rörledningar ej få tillkopplas ledningarna annat an vid intag och brunnar.

att ur öppet avlopp upptagen massa skall fördelas i ungefärligen lika stora delar å ömse sidor om avloppet såvida icke vederbörande jordägare över ens-komma om annat;

att öppningar upptagas genom vallarna vid svackor i marken samt i övrigt å minst var 50-ande meter så att ytvattnet kan fritt avrinna från bakom liggande mark;

att till företaget hörande brunnar skola genom arbetsstyrelsens försorg, på delägarnas bekostnad, rensas vid behov, dock minst en gång om året före den 1 september;

att öppna avlopp rensas vart tredje år eller med kortare mellanrum om så erfordras och sakkunnig person vitsordar så erfordras.

att vid rensning jämväl tillses att buskar och träd icke få vara närmare avloppets kanter an 2 meter;

att företaget skall benämnas "Simmelsberga nr 5 dikning av år 1932"

Besvärshänvisning.

Talan mot förrättningen och detta utlåtande må föras vid Söderlygdens vattendomstol, adress Stockholm, till vilken besvären med iakttagande av bestämmelserna i 11 kap. 85 § vattenlagen skola var ingivna inom 60 dagar från nedanstående datum.

Simmelsberga den 18 januari 1932.

David Larsson.
e lantbruksingenjör.

Oskar Jönsson. Per Larsson.

Avskrift.

Att, såvitt framgår av härstädes fört vederbörligt diarium, besvär icke inom laga tid anförts emot förestående synefförrättning; det varder härmed till bevis meddelat. Stockholm i Söderbygdens vattendomstols kansli den 30 april 1934.

Ex officio
Sven Nordlund.

Lösen redov. gm. stpl.	0:50
Stämpel	1:–
Summa kronor	1:50

Rätt avskrivet betygar
David Larsson
lantbruksingenjör.

Areal								Nuvarande värde			Blivande värde			Förbättringsvärde		
Åker		Äng och odlingsmark		Annan duglig mark		Impediment och högl. mark		pr har	pr ägofigur		pr har	pr ägofigur		pr har	pr ägofigur	
Har	ar	Har	ar	Har	ar	Har	ar	Kr.	Kr.	öre	Kr.	Kr.	öre	Kr.	Kr.	öre
7		8		9		10		11	12		13	14		15	16	

Bestämmings- och värderingslängd.

Socken, by och hemman	Registernummer	Littera å kartan	Hemmanstal	Ägoligurens nummer	Delägares namn, hemvist m. m. samt ägobeskrivning
1	2	3	4	5	6
Kägeröds socken					
Simmelsberga	5				Alf Nilssm.
				1	åker, lermylla på sand och lera.
				2	" " " "
				3	" " " "
				4	" " " "
				5	" " " "
				6	" " " "
				7a	" " " "
				7b	väg,
Simmelsberga	5				Nils Svensson.
				8	åker, lermylla på sand och lera
				9	" " " "
Simmelsberga	5				J. P. Hanssm.
				10	åker, lermylla på sand och lera
				11	" " " "
				14	imp.
				15	väg,
Simmelsberga					Hugo Hanssm
				12	trädgård, lermylla på sand o. lera.
				13	"
Simmelsberga.					Nils Frid
				16	åker, lermylla på sand och lera
				17	" " " "
				18	" " " "
				19	" " " "
				20	" " " "
				21	" " " "

Trpt.

Areal								Nuvarande värde			Blivande värde			Förbättringsvärde		
Åker		Äng och odlingsmark		Annan duglig mark		Impediment och högl. mark		pr har	pr ägofigur		pr har	pr ägofigur		pr har	pr ägofigur	
Har	ar	Har	ar	Har	ar	Har	ar	Kr.	Kr.	öre	Kr.	Kr.	öre	Kr.	Kr.	öre
7		8		9		10		11	12		13	14		15	16	
	45-							1500	675	–	1800	810	–	300	135	–
	14-							1600	224	–	1800	252	–	200	28	–
	12-							1600	192	–	1800	216	–	200	24	–
	80-							1100	880	–	1800	1440	–	700	560	–
	15-							1600	240	–	1800	270	–	200	30	–
	43-							1600	688	–	1800	774	–	200	86	–
	26-						04-	450	117	–	1800	468	–	1350	351	–
2	35-						04-		3016	–		4230	–		1214	–
	20-							1600	320	–	1800	360	–	200	40	–
	02-							900	18	–	1800	36	–	900	18	–
	22-								338	–		396	–		58	–
	10-							400	40	–	1800	180	–	1400	140	–
	08-							1400	112	–	1800	144	–	400	32	–
							035									
							065									
	18-						10-		152	–		324	–		172	–
	03-							1600	48	–	2000	60	–	400	12	–
	05-							1800	90	–	2000	100	–	200	10	–
	08-								138	–		160	–		22	–
	11-							1100	121	–	1800	198	–	700	77	–
	10-							400	40	–	1800	180	–	1400	140	–
	09-							500	45	–	1800	162	–	1300	117	–
	07-							400	28	–	1800	126	–	1400	98	–
	38-							700	518	–	1800	784	–	700	266	–
	32-							800	256	–	1800	576	–	1000	320	–
1	07-								1008	–		2026	–		1018	–

Socken, by och hemman	Registernummer	Littera å kartan	Hemmanstal	Ägofigurens nummer	Delägares namn, hemvist m. m. samt ägobeskrivning
1	2	3	4	5	6
				22	imp.
				23	"
Simmelsberga	5				And Trojd
				24	Åker, lermylla på sand och lera
				25	" " " "
				26	" " " "
Simmelsberga	5				Oscar Assarsson
				27	åker, lermylla på sand och lera
				27a	" " " "
				27b	" " " "
				28	" " " "
				29a	" " " "
				29b	väg,
				30	åker, " " "
				31	" " " "
Simmelsberga	5				Oscar Nilsson
				32	åker, lermylla på sand och lera
				33	" " " "
				34	" " " "
				35a	" " " "
				35b	väg,
Simmelsberga	5				Herman Jönsson
				36	åker, lermylla på sand och lera
				37	" " " "
Simmelsberga	5				Alf Nilsson
				38	
					åker, lermylla på sand och lera

Fryst.

Areal								Nuvarande värde			Blivande värde			Förbättringsvärde		
Åker		Ång och odlingsmark		Annan duglig mark		Impediment och högl. mark		pr har	pr ägofigur		pr har	pr ägofigur		pr har	pr ägofigur	
Har	ar	Har	ar	Har	ar	Har	ar	Kr.	Kr.	öre	Kr.	Kr.	öre	Kr.	Kr.	öre
7		8		9		10		11	12		13	14		15	16	
1	07-								1008	-		2026	-		1018	-
							035									
							015									
1	07-						05-		1008	-		2026	-		1018	-
	25-							1300	325	-	1800	450	-	500	125	-
	65-							900	585	-	1800	1170	-	900	585	-
	36-							700	252	-	1800	648	-	1100	396	-
1	26-								1162			2268	-		1106	-
	11-							1700	187	-	1800	198	-	100	11	-
	11-							1600	176	-	1800	198	-	200	22	-
	25-							1400	350	-	1800	450	-	400	100	-
	25-							1200	300	-	1800	450	-	600	150	-
	46-							1400	644	-	1800	828	-	400	184	-
							045									
	15-							1100	165	-	1800	270	-	700	105	-
	16-							1100	176	-	1800	288	-	700	112	-
1	49-						045		1998	-		2682	-		684	
	11-							1100	121	-	1600	176	-	500	55	-
	09-							1100	99	-	1600	144	-	500	45	-
	18-							1500	270	-	1600	288	-	100	18	-
	10-							1500	150	-	1600	160	-	100	10	-
							015									
	48-						015		640	-		768	-		128	-
	025							1300	32	50	1600	40	-	300	7	50
	06-							1500	90	-	1600	96	-	100	6	-
	085								122	50		136	-		13	50
	72-							1100	792	-	1800	1296	-	700	504	-
	72								792	-		1296	-		504	-

Socken, by och hemman	Registernummer	Littera å kartan	Hemmanstal	Ägofigurens nummer	Delägares namn, hemvist m. m. samt ägobeskrivning
1	2	3	4	5	6
					Tryt.
				39	åker, lermylla på sand och lera
				40a	" " " "
				40b	väg.
				41	åker " " "
				42	" " " "
				43	" " " "
				44	" " " "
Simmelsberga	5				Per Påhlsson.
				45	åker, lermylla på sand och lera
				46	" " " "
				47	" " " "
				48	" " " "
				49	" " " "
				50	" " " "
				51	" " " "
				52a	imp.
				52b	väg.
Truedstorp					Olof Åkesson.
				53	åker, lermylla på sand och lera
Truedstorp	1				Per Olsson.
				54	åker, lermylla på sand och lera

Areal								Nuvarande värde			Blivande värde			Förbättringsvärde		
Åker		Ång och odlingsmark		Annan duglig mark		Impediment och högl. mark		pr har	pr ägofigur		pr har	pr ägofigur		pr har	pr ägofigur	
Har	ar	Har	ar	Har	ar	Har	ar	Kr.	Kr.	öre	Kr.	Kr.	öre	Kr.	Kr.	öre
7		8		9		10		11	12		13	14		15	16	
	72-								792	-		1296	-		804	-
	16-							700	112	-	1800	288	-	1100	176	-
	10-							400	40	-	1800	180	-	1400	140	-
							10-									
	75-							1100	825	-	1800	1350	-	700	525	-
	16-							1400	224	-	1800	288	-	400	64	-
	17-							900	153	-	1800	306	-	900	153	-
	16-							900	144	-	1800	288	-	900	144	-
2	22-						10-		2290	-		3996	-		1706	-
								1700	289	-	1800	306	-	100	17	-
	17-							1200	288	-	1800	432	-	600	144	-
	24-							900	288	-	1800	576	-	900	288	-
	32-							900	270	-	1800	540	-	900	270	-
	30-							1200	240	-	1800	360	-	600	120	-
	20-							1300	416	-	1800	576	-	500	160	-
	32-							1200	252	-	1800	378	-	600	126	-
	21-															
							09-									
							01.5									
1	76-						10.5		2043	-		3168	-		1125	-
	22-							1300	286	-	1600	352	-	300	66	-
	22-								286	-		352	-		66	-
	16-							1300	208	-	1600	256	-	300	48	-
	16-								208	-		256	-		48	-

Socken, by och hemman	Registernummer	Littera å kartan	Hemmanstal	Ägofigurens nummer	Delägares namn, hemvist m. m. samt ägobeskrivning
1	2	3	4	5	6
					Sammandrag.
Kågevörls socken	av 5^{7}		$\frac{27}{640}$	1-7b	Alf Nilsson
Simmelsberga 2.	5^{38}			8, 9	Nils, Svensson
"	5^{37}			10, 11, 14, 15	J. P. Hansson.
"	5^{36}			12, 13	Hugo Hansson
"	5^{30}			16-23	Nils, Frids
"	5^{29}			24-26	And Fröjd.
"	5^{28}			27-31	Oscar Assarsson.
"	5^{10}			32-35b	Oscar Nilsson.
"	5^{13}			36, 37	Herman Jönsson.
" 2	av 5^{7}		$\frac{27}{640}$	38-44	Alf Nilsson.
" 1	" "		$\frac{41}{640}$	45-52b	Per Pålsson.
Truedstorp	1^{36}			53	Olof Larsson.
"	1^{106}			54	Per Olsson.
					Summa.

Areal								Nuvarande värde			Blivande värde			Förbättringsvärde		
Åker		Äng och odlingsmark		Annan duglig mark		Impediment och högl. mark		pr har	pr ägofigur		pr har	pr ägofigur		pr har	pr ägofigur	
Har	ar	Har	ar	Har	ar	Har	ar	Kr.	Kr.	öre	Kr.	Kr.	öre	Kr.	Kr.	öre
7		8		9		10		11	12		13	14		15	16	
2	35-						04-		3016	–		4230	–		1214	–
	22-								338	–		396	–		58	–
	18-						10-		152	–		324	–		172	–
	08-								138	–		160	–		22	–
1	07-						05-		1008	–		2026	–		1018	–
1	26-								1162	–		2268	–		1106	–
1	49-						045		1998	–		2682	–		684	–
	48-						015		640	–		768	–		128	–
	085								122	50		136	–		13	50
2	22-						10-		2290	–		3996	–		1706	–
1	76-						105		2043	–		3168	–		1125	–
	22-								286	–		352	–		66	–
	16-								208	–		256	–		48	–
11	575						455		13401	50		20762	–		7360	50

Gimmelsberga den 18 januari 1932.
David Larsson
e lantbruksingenjör.

Oscar Jönsson Per Larsson

Socken, by och hemman	Registernummer	Littera å kartan	Hemmanstal	Ägofigurens nummer	Delägares namn, hemvist m. m. samt ägobeskrivning
1	2	3	4	5	6

Kostnadsförslag.

Läge	Längd	Arbete, jordmån m.m.	Antal	à kr.	Kostnad kr. ö.	Summa kr. ö.
		Dikessträckan A-B-C-D-E och B-E.				
0-1+59	159	Rör med inre diam.20cm.(8")lm.	159	1.40	222 60	
		Grävn.läggn.och igenfylln. "	159	1.oo	159 -	
0-0+7		Försvårad grävn.under väg			15 -	
1+59-4	241	Rör med inre diam.22.5cm.(9")lm.	241	1.60	385 60	
		Grävn.läggn.och igenfylln.lm.	241	1.25	301 25	
2+58-2+62		Försvårad grävn.under väg			10 -	
4-7+32	332	Rör med inre diam.30cm.(12")lm.	332	2.75	913 -	
		Grävn.läggn.och igenfylln. "	332	2.oo	664 -	
4+2-4+9		Försvårad grävn.under väg			20 -	
7+32-8+50	118	Rör med inre diam.30 cm.(12")lm.	108	2.75	324 50	
		Grävn.läggn.och igenfylln. "	108	1.50	177 -	
0,0+9,0+50, 0+85		Brunnar av 45 cm.inre diam. försedda med lock med kupig översida st.	4	25.-	100 -	
1+59,2+31,2+62, 3+20,4+2,4+9, 5,6,6+60,7,7+32, 8+25		Brunnar lika ovanstående med inre diam.0.60 m.och botten 0.50 m under rörets underkant	12	35.-	420 -	
8+50		Kringmurning enl.ritn. st.	1	30.-	30 -	
8+50-9+50	100	Rensning av öppet dike			100 -	
B-E		Rör 4"tegelrör à 150/1000 st.			7 50	
		Grävn.läggn.och igenfylln.	14	0.75	10 50	
E		Brunn av 0.30 m.diam.försedd med betonglock			15 -	3874 95
		För oförutsedda fall, arbetets tillsyn m.m.				375 05
				Summa kronor:		4250 oo

Simmelsberga den 18 jan.1932.

David Larsson.
e. lantbruksingenjör.

Värde				Båtnad		Andel i procent	Andel i kostnad för				Ant. om sök.
före		efter					arbetets utförande		syne-förrättning		
företaget											
Kr.	öre	Kr.	öre	Kr.	öre		Kr.	öre	Kr.	öre	

Kostnadsfördelningsbrevet.

Fastighets namn	mantal	reg.-nummer	Ägare och brukare	Ägofigurer
			Kågeröds socken.	
Kågeröd.		av 5 7	Simmelsberga 2 Alf Nilsson	1 - 7b
"	27/640	av 5 38	" Nils Svensson.	8, 9
"		5 37	" J. P. Hansson.	11, 14, 15
"		5 36	" Hugo Hansson.	12, 13
"		5 30	" Nils Frid.	16 - 23
"		5 29	" And Trojd.	24 - 26
"		5 28	" Oscar Assarsson.	27 - 31
"		5 10	" Oscar Nilsson.	32 - 35b
"		5 13	" Herman Jönsson.	36, 37
"	27/640	av 5 7	" 2 Alf Nilsson.	38 - 44
"	41/6400	av 5 7	" 1 Per Pålsson	45 - 52b
Ekeby		1 36	Truedstorp Olof Larsson.	53
"		1 06	" Per Olsson.	54
			S:ma	

Värde				Båtnad		Andel i procent	Andel i kostnad för				Ant. om sök.
före		efter					arbetets utförande		syneförrättning		
företaget											
Kr.	öre	Kr.	öre	Kr.	öre		Kr.	öre	Kr.	öre	
30 16:-		4230:-		1914:-		16.50	701:25		39.60		
338:-		396:-		58:-		0.79	33:57		1.90		
152:-		324:-		172:-		2.34	99:45		5.62		
138:-		160:-		22:-		0.30	12:75		0.72		
1008:-		2026:-		1018:-		13.83	587:78		33.19		
1162:-		2268:-		1106:-		15.02	638:35		36.05		
1998:-		2682:-		684:-		9.29	394:83		22.30		
640:-		768:-		128:-		1.74	73:95		4.17		
122:50		136:-		13:50		0.18	7:66		0.43		
2290:-		3996:-		1706:-		23.18	985:15		55.63		
2043:-		3168:-		1125:-		15.28	649:40		36.67		
286:-		352:-		66:-		0.90	38:25		2.16		
208:-		256:-		48:-		0.65	27:62		1.56		
13407:50		20762:-		7360:50		100:00	4250:00		240:-		

Simmelsberga den 18 januari 1939.

David Larsson.

Oskar Jonsson. Per Larsson.

Fastighets			Ägare och brukare	Ägofigurer
namn	mantal	reg.-nummer		

ARVODESRÄKNING

för laga syneförrättning angående Sunnanälvsbyn nr 5 delkning av år 1932 vid Hägnäs och Ekeby *socken* och Malmöhus *län,*

upprättad enligt nedanstående §§ i lantbruksingenjörstaxan av den 27 juni 1930.

År och månad	Dag	Arbete		Antal	à kr.	Kr.	öre	Kr.	öre
1	2	3		4	5	6		7	
		Kallelser och kungörelser, § 5,	st.		0,50				
		Ägomätning: i skala 1:4000, §§ 6—10							
		a) för mätningsområdets gränser enl. tariff I,							
		1) i åker, raklinje	km.		1,50				
		kroklinje	„	2	3,00	6	—		
		i annan mark, raklinje	„		3,00				
		kroklinje	„		6,00				
		2) för strandsträckor utefter sjö o. vattendrag med bredd över 15 m.							
		i åker, raklinje	km.		3,00				
		kroklinje	„		5,00				
		i annan mark, raklinje	„		5,00				
		kroklinje	„		11,00				
		3) för strandsträckor utefter mindre vattendrag, bredd 10—15 meter	„						
		i åker, raklinje	„		1,00				
		kroklinje	„		2,00				
		i annan mark, raklinje	„		2,00				
		kroklinje	„		5,00				
		b) för mätningsområdets olika ägoslag, ägofigurer och areal enl. tariff II							
		åker, medelareal 25 ar	st.	50	0,17	8	50		
			har	11.57	1.06	12	26		
		äng och odlingsmark, medelareal ar	st.						
			har						
		annan mark och impediment, medelareal ar	st.						
			har						
		Tillägg för mätning i skala 1:							
		c) för vattenavlopp enl. tariff III med en medelbredd av >15 / 10—15 / <10	m.						
		i åker o. d., raklinje	km.						
		kroklinje	„						
		i annan mark, raklinje	„						
		kroklinje	„						
		d) för textning, skala o. d., 1:sta regalarket / bladet				4	—		
		övriga regalark / blad							
			Överföres			30	76		

1	2	3	4	5	6		7	
		Överfört			30	76		
		Avvägning:						
		a) avvägning, längdmätning o. d., § 46, mom. 4 dagar	3/4	12,00	9	—		
		b) ytavvägning, § 11, mom. 1, tariff IV						
		i öppen mark, medelantal punkter pr har har	11.57	0.50	5	78		
		avvägda punkter st.	130	0.03	3	90		
		i annan mark, medelantal punkter pr har har						
		avvägda punkter st.						
		c) begränsningskurva, § 11, mom. 2:						
		i öppen mark km.	2	2,00	4	—		
		i annan mark „		5,00			83	44
		Arealuträkning, § 13, tariff V, medelareal ar, st.	60	0.05	3	—		
		har	12	0.10	1	20	4	20
		Ägobeskrivning, § 14, ägofigurer st.	50	0,04			2	—
		Markvärdering:						
		a) uppskattning och värdering, § 46, mom. 5 dagar		12,00				
		b) gradtabell eller kurva, § 16, mom. 1,						
		för första kilometern av avlopps längd km.			4	—		
		för övriga kilometer st.		1,50				
		c) uträkning därmed av värde pr ytenhet, § 16, mom 2, värdetal st.		0,06				
		d) uträkning av förbättring eller försämring, § 17 ägofigurer „		0,12				
		Längdprofil, § 19 längdskala 1:						
		a) uppritning enl. tariff VI, 1) endast markyta km.						
		2) befintligt avlopp ell. vall „	0.9	3.50	3	15		
		Tvärsektioner §§ 21 och 22 i skala 1:100,						
		vid uppritning av endast befintlig eller ny sektion st.						
		„						
		vid uppritning av såväl befintlig som ny sektion „	8	0.22	1	76		
		„						
		„						
		Antal profil- och sektionsritningar „		3,00			4	91
		Hydrografisk utredning, §§ 23 och 48, grundbelopp			2	—		
		för vattenområdets areal km.²		0,02				
		dagar	1/2	12,00			6	
		Dimensionsberäkning, § 24						
		a) för öppet avlopp, utan särskild beräkning km.		3,50				
		tillägg för särskild beräkning av dimensionerna „		1,00				
		„ „ våta sektionsarean vid h. v. y. 0,50 kr. pr m² „						
		nämligen m² sektion på „						
		„ „ „ „						
		„ „ „ „						
		„ „ „ „						
		b) täckt ledning, 1) inre diameter intill 20 cm. „		6,00				
		2) „ „ över 20 „ „	1	10,00			10	—
		Inritning å kartan av avlopp och vallar, § 26 grundbelopp			1			
		tillägg för varje cm. verkligt mått å kartan cm.	20	0,03	—	60	1	60
		Överföres					82	15

1	2	3	4	5	6		7	
		Överfört					82	15
		Arbetsbeskrivning, *§ 27, 1:sta sidan*			3	—		
		tillägg för övriga sidor ... *st.*		2,00				
		Kostnadsberäkning, *§ 28, a) nyanläggning* ... *km.*		2,50				
		därjämte 25 öre pr m² av våta sektionsarean vid h. v. y.						
		nämligen ... *m² sektion på* ... *"*						
		b) vid förändring av befintligt avlopp ... *"*	/	4,00			4	—
		därjämte 50 öre pr m² av våta sektionsarean vid h. v. y.						
		lika som tillägget för dimensionsberäkningar						
		c) av kostnadsförslagets slutsumma 0,1 % (broar och vallar inberäknade)					4	—
		Förslag till invallning, *§ 29*						
		a) Konstruktion och dimensionering av vallar			6	—		
		b) Inläggning av vallkrön ... *km.*		0,50				
		c) Uppritning av tvärsektioner ... *st.*		0,25				
		d) Kostnadsberäkning ... *km.*		3,00				
		§ 46 Förslag till pumpstation ... *dagar*		12,00				
		Förslag till bro och trummbyggnad, *§§ 33—35 och 38*						
		Antal särskilda ritningar		3,-				
		Dimensionsberäkning		8,00				
		Ritarbete						
		för särskilt konstruerat landfäste ... *st.*		4,00				
		Kostnadsberäkning						
		för särskilt konstruerade landfästen ... *st.*		4,00				
		Grundförstärkning ... *m²*		0,10				
		Införande av höjdsiffror å plankartan, *§ 39*	130	0,01			1	30
		Översiktskarta *§ 41*						
		Ersättningslängd, *§ 42, grundbelopp*			1	50		
		antal ersättningar ... *st.*		0,25				
		Kostnadsfördelning, *§ 43, grundbelopp*			2	—		
		antal fastigheter ... *st.*	10	0,30	3			
		tillägg för fastigheter i olika avdelningar ... *"*		0,20			5	—
		Utlåtande och betänkande, *§ 45* ... *sid.*	5	3,00			15	—
		Sammanträden och upprättande av protokoll, *§ 46 mom. 1, dagar*	1	12,00			12	—
		Särskild utredning, *§ 46, mom. 2* ... *dagar*		12,00				
		Utredning å länets lantmäterikontor rörande fastighetsgränser, jordregisternummer o. d., *§ 46, mom. 15* ... *dagar*	1	12,00			12	—
		Förslag enl. § 46 mom. 15, *brunn* ... *"*	1	~~12,00~~ 3:-			3	—
		utlopp för täckt ledning ... *"*	1	~~12,00~~ 3:-			3	—
		slamficka ... *"*		12,00				
		Summa kronor					141	45
		Lösen för:						
		Kopia av plankartan *§ 51*						
		1 a) 1:sta *regalarket* / *bladet*			7	—		
		övriga *regalark* / *blad*						
		b) efter kartans skala och ägofigurernas medelareal, tariff VII,						
		skalan 1: 4000, medelareal 20 *ar ägofigurer* ... *st.*	60	0,07	4	20		
		har	12	0,14	1	68		
		Överföres			12	88		

1	2	3	4	5	6		7	
		Överfört					19	88
		höjning för handkopia å ritpapper, 25 %						
		3) insättning av höjdlägestal st.	130	0,02	2	60		
		„ „ kanaler och diken, grundbelopp			1	75		
		tillägg för varje cm. verkligt mått å kartan, cm.	20	0,05	1	—	6	35
		Kopia av profil-, sektions-, bro och trumritningar, § 54,						
		1) enligt tariff VIII, endast markyta km.						
		befintligt vattendrag el. vall „						
		nytt avlopp el. vall „						
		ändring av befintligt avlopp „	09	6:—	5	40		
		2) tvärsektioner, originalritningens belopp			1	76		
		3) broar och trummor, „ „						
		4) för varje med rubrik, skalor o. d. försett blad st.		3,00			7	16
		nedsättning för kopia å kalkerväv 25 %						
		Kopia av annan ritning, § 46, pumpstation, dagar		12,00				
		brunn, rörutlopp och slamficka „	9r	3:— ~~12,00~~			6	—
		Avskrift av synehandlingarna, § 55 sid.	20	0,55			11	—
		Översiktskarta i d:o, § 41						
		Summa kronor					148	37
		Övriga förrättningskostnader,						
		Lösen av förordnandet jämte kommissionärsarvode					1	80
		Annonskostnader ang. sammanträden						
		Inbindning av förrättningshandlingar o. uppklistring av ritningar					2	96
		Arvode till biträdande förrättningsmannen						
		Ersättning till gode männen enligt egna räkningar					18	40
		Kostnader för hantlangning, materialier o. d.					33	—
		Summa kronor					56	16
		Sammandrag.						
		Förrättningsmannens arvode					141	15
		Lösen för kopior och avskrifter					148	37
		Övriga förrättningskostnader					56	16
		Summa kronor					346	08

Den, som icke åtnöjes med denna räkning, äger att inom tre månader från nedanstående dag klander därå anställa genom stämning till Ljungarum *häradsrätt.*

Simonstorp den 18 januari 1939.

David Larsson
Statens lantbruksingenjör.

Att sakägarne erhållit en med denna lika lydande räkning betyga:

Kronor ..... *kvitteras:*

..... *den* ..... *19* .....

Likaledes med originalet sid. 1-33 betyger:

David Larsson
lantbruksingenjör.

PETTERSONSKA BOKTR. EFTR. SKARA
30613

491

M 1•0387

DIARIE Nr 15682
K. LANTBRUKSSTYRELSEN
10 AUG. 1934

KONTRAKT.

(Arbetslöshetsföretag).

Sedan Kungl. Maj:t den 7 juni 1934 för "Simmelsberga nr 5 dikning av år 1932" i Kågeröds och Ekeby socknar av MALMÖHUS LÄN

I ritn. bunden
i akten. I handl.

under föreskrift, att understödstagare skall vara skyldig underkasta sig den granskning från Riksdagens revisorers sida rörande statsunderstödets användning, som Kungl. Maj:t kan komma att föreskriva, beviljat *dels* ett ***lån*** av tvåtusentrehundranittio (2.390) kronor att utgå från ***statens avdikningslånefond och dels*** ett ***statsbidrag*** utan återbetalningsskyldighet av ettusenfyrahundratjugo (1.420) kronor att utgå från ***anslaget för 1933/1934 till torrläggningsföretag, ägnade att motverka arbetslösheten,*** ävensom fastställt en av statens lantbruksingenjör D.Larsson vid syneförrättning år 1932 upprättad arbetsplan med därtill hörande kostnadsförslag, ha/a undertecknad e., som av vederbörande intressenter utsetts till styrelse ~~förtroendeman~~ för företaget, med Kungl. Lantbruksstyrelsen, å Kungl. Maj:ts och Kronans vägnar, avslutat följande kontrakt, varigenom vi ~~jag~~ för egen del samt å vederbörande intressenters i företaget vägnar åtag a och förbind a oss ~~mig~~:

1:o) att utföra företaget i noggrann överensstämmelse med den av Kungl. Maj:t fastställda arbetsplanen med de eventuella ändringar däri, varom vederbörande myndighet må efter framställning besluta,

att, vid äventyr att bidragsrätten må kunna av Kungl. Maj:t förklaras förverkad, utan uppskov igångsätta företaget,

att fullborda arbetet till den 1 september 1935,

att vid företagets utförande iakttaga de föreskrifter, som av Kungl. Maj:t eller Lantbruksstyrelsen må hava meddelats,

att bestrida vad utöver beviljade statsmedel kan erfordras för företagets fullbordande,

att gälda vederbörande förrättningsman tillkommande gottgörelse enligt taxa även i fråga om av Lantbruksstyrelsen beordrad avsyning av företaget,

att, när sådant av Lantbruksstyrelsen påfordras, förete behörigen verifierade räkenskaper för företaget ävensom att, därest det skulle visa sig, att torrläggningskostnad, varför statsmedel beviljats, beräknats till högre belopp än den verkliga kostnaden, vidkännas motsvarande minskning av lånet och statsbidraget,

att eljest på anfordran lämna de uppgifter rörande företagets utförande, som i särskild ordning må föreskrivas,

att underhålla det utförda arbetet intill dess sådan underhållsskyldighet kan varda andra i laga ordning ålagd eller vederbörande från underhållsskyldigheten befriats, samt

att vid arbetets utförande ävensom i fråga om underhållsskyldighetens fullgörande underkasta oss ~~mig~~ Lantbruksstyrelsens inseende och kontroll;

2:o) att för tjänsteman, som av Lantbruksstyrelsen eller Väg- och Vattenbyggnadsstyrelsen förordnas att verkställa besiktning eller avsyning av arbetet eller inspektion av underhållsarbetet, tillhandahålla den för företaget fastställda arbetsplanen med därtill hörande handlingar och ritningar;

3:o) att i händelse avvikelse utan därtill i vederbörlig ordning erhållet tillstånd skett från den fastställda arbetsplanen, eller arbetet icke blivit fullbordat inom därför bestämd tid och Lantbruksstyrelsen ej heller meddelat anstånd med dess utförande, eller Kungl. Statskontoret skulle finna den säkerhet, som blivit ställd för till Statskontoret avgiven skuldförbindelse angående lånets återbetalning, icke vidare nöjaktig, och ny säkerhet, som av Statskontoret godkännes, icke varder inom bestämd tid avlämnad, eller den bestämda annuiteten icke varder i behörig tid erlagd, låta det ankomma på Kungl. Maj:t att inställa all vidare utbetalning av statsmedel samt att återfordra vad därav uppburits, beträffande lånet dock endast därest icke beslut om detsammas återbetalning och fördelning blivit meddelat, att inom viss angiven tid på en gång eller efter hand inbetalas till Statskontoret, ävensom att å sålunda lyftade och återburna medel erlägga fem procent årlig ränta från lyftningsdagen till dess återbetalning sker;

4:o) att ifråga om tid för lyftande av statsmedlen i mån av arbetets fortgång låta gälla vad Lantbruksstyrelsen därutinnan bestämmer; och skall, därest icke Kungl. Maj:t med avseende å särskilda förhållanden prövar skäligt annorlunda förordna, någon del av statsmedlen innestå i Statskontoret, intill dess arbetet blivit vederbörligen avsynat och av Lantbruksstyrelsen godkänt;

5:o) att vid avslutandet av detta kontrakt för förvaring i Lantbruksstyrelsens arkiv till Styrelsen överlämna bestyrkt avskrift och kopia av de till den fastställda arbetsplanen hörande handlingar och ritningar, ävensom att, innan sista delen av statsmedlen lyftes, till Lantbruksstyrelsen överlämna fullständig beskrivning jämte ritning över sådan avvikelse från den fastställda planen, vartill vederbörligt tillstånd meddelats;

6:o) att bestrida eller gottgöra alla kostnader av vad beskaffenhet de vara må, som i följd av erhållna statsmedel föranledas för Statskontoret;

7:o) att för fullgörande av detta kontrakt ävensom, därest mot kontraktet brytes, för återbäring av lyftade statsmedel jämte därå upplupen ränta, ställa sådan säkerhet, som av Lantbruksstyrelsen godkännes;

8:o) att till Statskontoret avgiva med behörig borgen eller annan säkerhet försedd skuldförbindelse angående lånets återbetalning; samt

9:o) att fullgöra de övriga åtaganden, som enligt gällande författningar i ämnet åligga mottagare av ifrågavarande statsmedel.

Härav äro två lika lydande exemplar upprättade, av vilka vardera kontrahenten tagit ett.

Simmelsberga den 31 juli 1934.

Alfred Nilsson

äg. 27/640 mt Simelsberga 5, Kågeröd

Nils Frid

äg. 3/512 mt Simmelsberga Ekeby

J. P. Hansson.

äg av 3/512 mt Simmelsberga Kågeröd

Att Alfred Nilsson, Nils Frid och J. P. Hansson

i bägges vår närvaro egenhändigt undertecknat förestående kontrakt, intyga:

Ben Pettersson Ester Pettersson

Adress Truedstorp Ekeby Adress Truedstorp Ekeby.

Med stöd av Kungl. brevet den 7 juni 1934 ***antager Kungl. Lantbruksstyrelsen, å Kungl. Maj:ts och Kronans vägnar, detta kontrakt.***

Stockholm den 23 augusti ***19*** 34.

På Kungl. Lantbruksstyrelsens vägnar

Anf Fredholm

Vederbörandes uppmärksamhet fästes å bestämmelserna i 13 kap. 17 § vattenlagen, vari stadgas att, därest det framtida underhållet försummas, Konungens Befallningshavande eller annan myndighet Konungen bestämmer äger själv bota bristen på den försumliges bekostnad.

Sodln. 23/8 1934

7/35/34

DIARIE Nr 15683
K. LANTBRUKSSTYRELSEN
10 AUG. 1934

Rapport

över verkställd avsyning av torrläggningsföretaget "Simmelsberga nr 5 dikning av år 1932" i Kågeröds och Ekeby socknar av Malmöhus län.

Arbetsplanen fastställd den 7 juni 1934.

Statsbidrag från statens avdikningsanslag 1.420:- kr.

Lån från statens avdikningslånefond 2.390:- kron.

Arbetsstyrelsens ordförande Alfred Nilsson, Simmelsberga pr ~~Ekeby~~ Kågeröd.

Vid av undertecknad under arbetets fortgång verkställda kontroller och i samband med företagets slutförande verkställd avsyning har detsamma befunnits utfört i överensstämmelse med den upprättade och sedermera fastställda arbetsplanen.

Umeå den 27 juli 1934.

David Larsson

lantbruksingenjör.

7/6 34

Förteckning

över fastigheter tillhörande torrläggningsföretaget "Simmelsberga nr. 5 dikning av år 1932", till vilka lån från avdikningslåneforden sökes.

	Fastighets			
	mtl.	Reg. nr.	Namn	Jordägare
			Kågeröds socken	
✓	27/640	av 57.	Simmelsberga	Alf. Nilsson ✓
✓	3/512	537	"	J. P. Hansson ✓
✓	3/512	530	"	Nils Frid ✓
	3/512	529	"	Aug. Fröjd ✓
	8/512	528	"	Oscar Assarsson ✓ (Oskar Jönsson)
(41/2560)	41/6400	av 57.	"	Per Pålsson ✓
	1/128	510	"	Oscar Nilsson ✓

Lund i maj 1932.

David Larsson

r. lantbruksingenjör.

1934 den 23 aug.

Uppgift jämlikt stadgandet i § , 1 stycket, av lag om kronans förmånsrätt för avdikningslån den 14 juni 1929 (nr 164).

Företagets namn: "Simmelsberga nr 5 dikning av år 1932" i Kågeröds och Åkeby socknar av Malmöhus län.

Lån 2.390 kronor från statens avdikningslånefond enligt Kungl.Maj:ts beslut den 7 juni 1934.

Lånet har beviljats för nedanstående, i utredningen angående detsamma upptagna fastigheter.

Socken, by och hemman	Mantal	Registernummer	Ägare
Kågeröds socken.			
Simmelsberga	27/640	av 5 7 °	Alf Nilsson
"	41/6400	av 5 7 (41/2560 ?)	Per Pålsson
"	1/128	5 10 °	Oscar Nilsson
"	8/512	5 28 °	Oscar Assarsson (Oskar Jönsson)
"	3/512	5 29 °	And.Fröjd
"	3/512	5 30 °	Nils Frid
"	3/512	5 37 °	J.P.Hansson

Stockholm den 23 augusti 1934.

På Kungl.Lantbruksstyrelsens vägnar

Olof Fredholm

Bestyrkes å tjänstens vägnar