Förslag till
"Vidtsköfle dikning av år 1931"
uti Torrlösa socken av Malmöhus län;
upprättat vid syn enligt vattenlagen år 1931 av
David Larsson
c. lantbruksingenjör.

Kungl. Lantbruksstyrelsens
Ritningsarkiv.

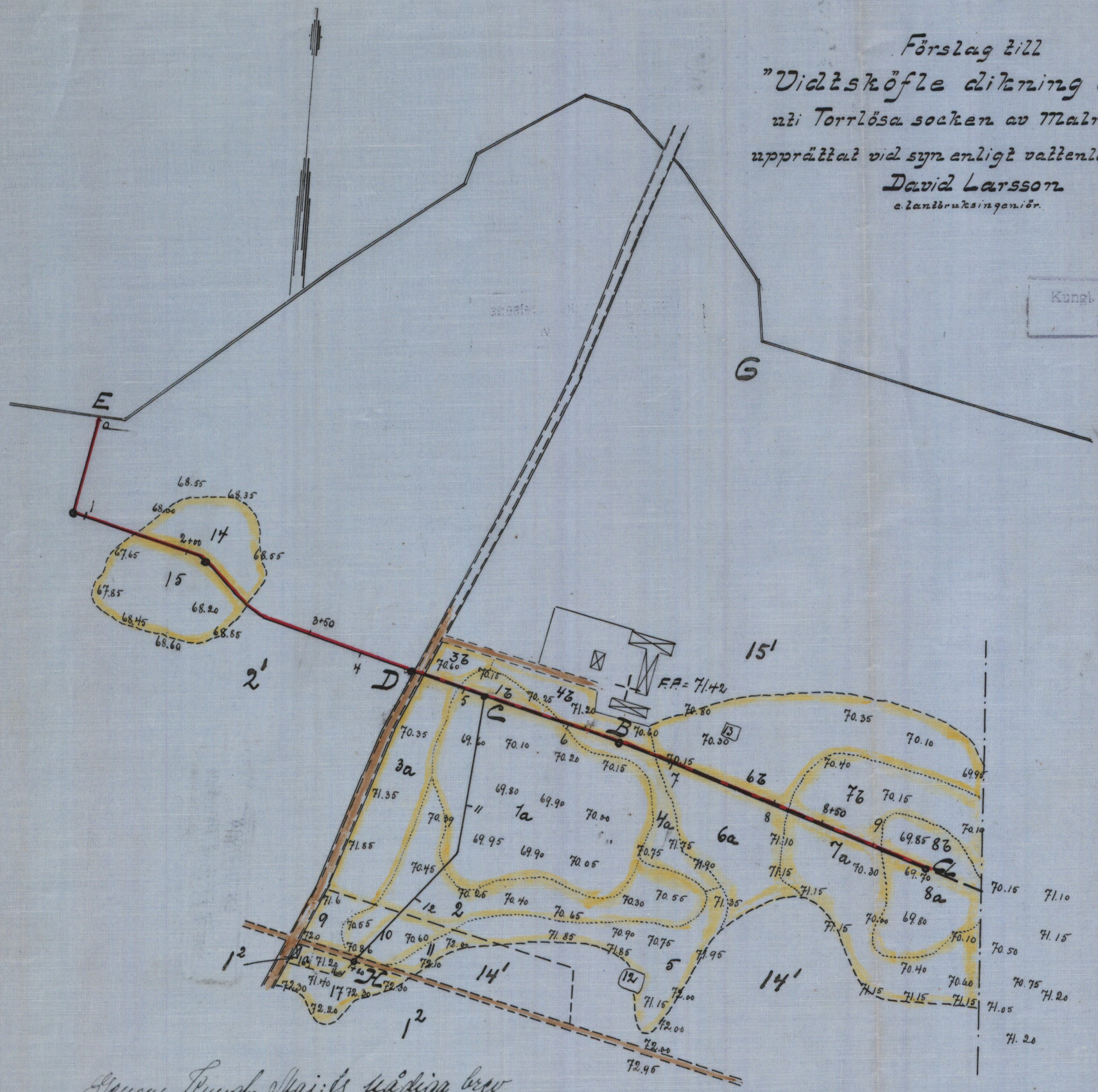

Genom Kungl. Maj:ts nådiga brev den 21 april 1933 fastställd till efterrättelse vid arbetets utförande.

Stockholm den 12 maj 1933.
På Kungl. Lantbruksstyrelsens vägnar:
Albert Smith.

Skala 1:4000.
100 50 0 100 200 300 m.

RITN. Nr 007

Likheten med originalet bevygar,
David Larsson

M 2-0323

Förslag till

"Vidtsköfle dikning av år 1931"

uti Torrlösa socken av Malmöhus län;

upprättat vid syn enligt vattenlagen år 1931 av

David Larsson.

e. lantbruksingeniör.

Genom Kungl. Maj:ts nådiga brev den 21 april 1933 fastställd till efterrättelse vid arbetets utförande.

Stockholm den 12 maj 1933.

På Kungl. Lantbruksstyrelsens vägnar:

Albert Smith

Kungl. Lantbruksstyrelsens Ritningsarkiv.

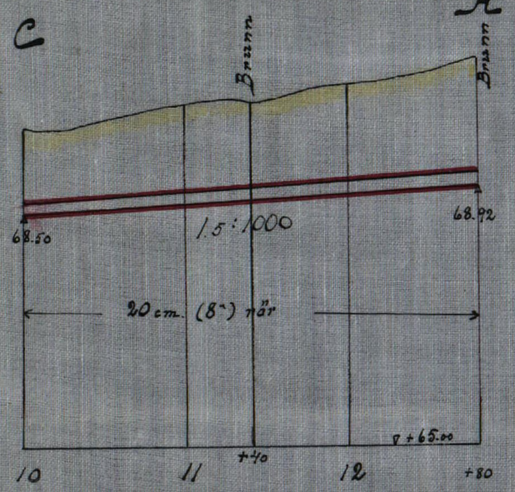

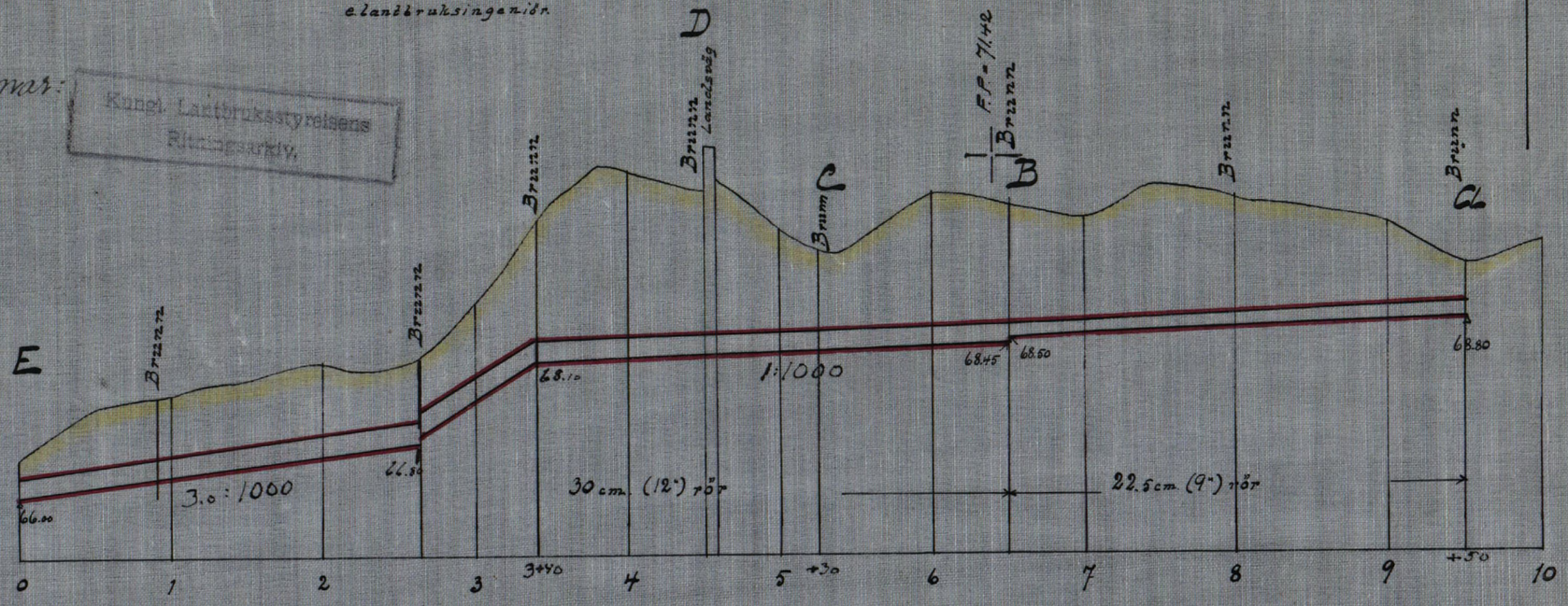

Förslag till brunn. Skala 1:50



Skala 1:50.

Höjdskala 1:100

Längdskala 1:4000.

RITN. Nr 002

Likheten med orginalet betygar

David Larsson

M 2-0323

Lån
den
L

M 2*0323

28456

DIARIE NR
KULTURTEKNISKA STYRELSEN
6 NOV 1933

271/33 Lån. bibl.

Handlingar och ritningar angående dikningsföretaget " Vidtsköfle dikning av år 1931" i Törrlösa socken av Malmöhus län, upprättade vid syn enligt vattenlagen år 1931 av

David Larsson.
lantbruksingenjör.

Innehållsförteckning.

Betänkande:

Översiktskarta	sid. 1
Betänkande	" 2-3
Tabell över bidrag och lån	" 4-6
Arvodesräkning	" 7

Synehandlingar:

Protokoll	" 8-10
Förordnande och fullmakt	" 11-12
Utlåtande	" 13-16
Beskrivnings- och värderingslängd	" 17-20
Kostnadsförslag	" 22
Kostnadsfördelningslängd	" 23-25
Arvodesräkning	

Avskrift.

Genom Kungl. Maj:ts nådiga brev den 21 april 1933 fastställd till efterrättelse vid arbetets utförande.

Stockholm den 12 maj 1933.

På Kungl. Lantbruksstyrelsens vägnar:

Albert Smith.

Översiktskarta

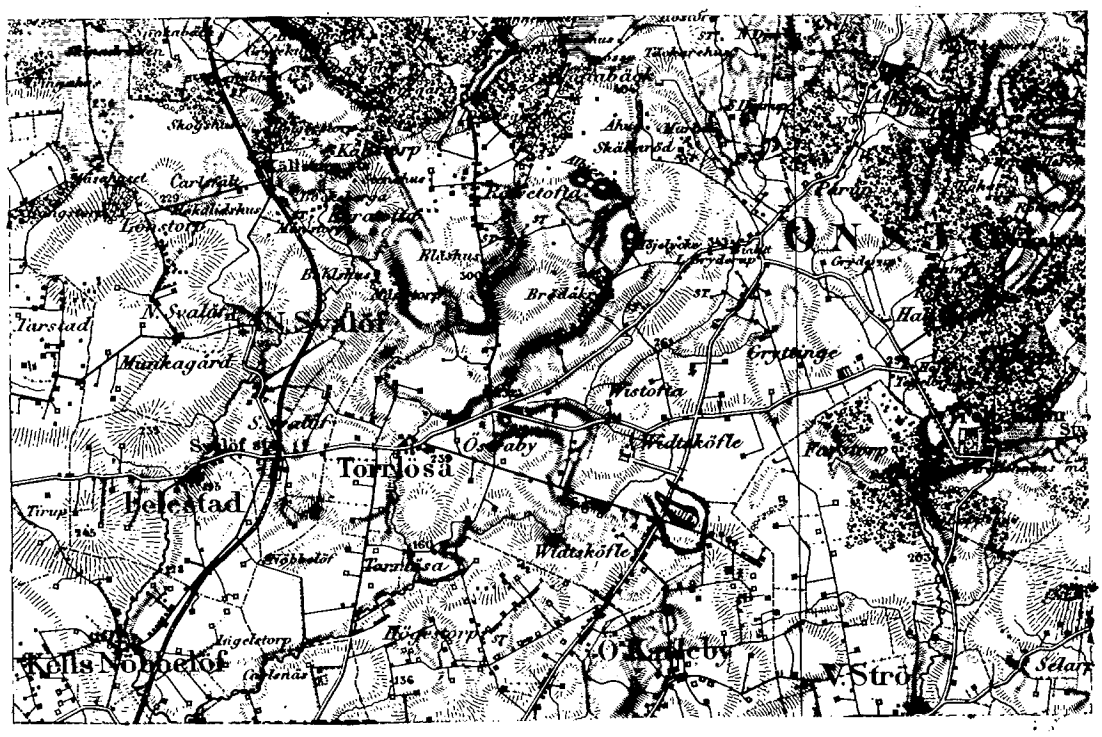

Skala 1:100·000.

Betänkande

upprättat för sökande av statsunderstöd till torrläggningsföretaget "Vidtsköfle dikning av år 1931" i Torrlösa socken av Malmöhus län.

Företagets ändamål är att genom anläggning utav en avloppsledning dels erhålla möjlighet att torrlägga marken till nöjaktigt djup medelst täckdikning dels erhålla avlopp för vattnet så att översvämning ej inträffar.

Syneförrättning rörande företaget har handlagts och avslutats den 10 juni 1931. Emot syneförrättningen har besvär icke anförts.

Läget av den vattenskadade marken framgår av bifogade översiktskarta där densamma angives med gul färgbeteckning. Området är beläget omkring 5 km. öster om Svalöv och 3 km. öster om Torrlösa kyrka. På översiktskartan angives dessutom nederbördsområdet med en blå linje.

Föreslagna avloppsledningar som skola utföras i samband med företagets genomförande finnas angivna på bifogade plankarta där läget av ledningarna angives med en heldragen röd linje. Ledningens höjdläge vid brunnar och brytpunkter angives på profilritningen i meter och centimeter över 0-planet för rikets precisionsavvägning.

Allmänna intressen beröras endast därigenom att avloppet vid punkt D skall grävas under allmän väg. Någon brobyggnad finnes ej förut vid D. Om avloppet framdrages till punkt G måste de dikande bekosta ombyggnad av bro vid bro K enär densamma utförts före år 1880.

De dikande skola därför bekosta arbetet jämväl under vägen.

Arealen av den mark, som torrläggas omfattar 15,81 hektar. Båtnaden har av synemännen uppskattats till 9909 kronor. Kostnaden för utförande av föreslagna avloppsledningar har beräknats till 6000 kronor. Kostnaden för syneförrättningen uppgår till 230 kronor och kostnaden för betänkande till 46,20 kronor. Hela kostnaden blir alltså 6276,20 kronor. Fördelat per hektar blir kostnaden i runt tal 395 kronor.

Statsunderstöd har genom underdånig ansökan av den 10 juni 1931 sökts av ägaren till Vidtsköfle nr 2^{1}, 14^{1} och 15^{1} i form av såväl bidrag som lån av statsmedel. De bidrags- och lånebelopp, som synes kunna beviljas till företaget finnes angivna i bifogade tabell. över bidrag och lån.av statsmedel.

Tid för företagets fullbordan synes kunna bestämmas till 1 september 1934.

Lund i nov. 1931.

David Larsson
lantbruksingenjör.

Tabell a.

	Hela torrläggningsområdet								Lånesökandes andel							
	Areal		Värde				Båtnad		Areal		Värde				Båtnad	
			före		efter						före		efter			
			torrläggningen								torrläggningen					
	Har	ar	Kr.	öre	Kr.	öre	Kr.	öre	Har	ar	Kr.	öre	Kr.	öre	Kr.	öre
Åker																
Annan mark																
Påräknad landvinning																
Summa																

PETTERSONSKA BOKTR. EFTR. SKARA

Tabell

Socken by och hemman	Ägolittera	Hemmanstal	Registernummer	Ägares namn	Ägofigurer	Areal: Åker		Areal: Annan mark		Summa areal		Båtnad		Andel	
					n:r	Har	ar	Har	ar	Har	ar	Kr.	öre	Kr.	öre
1	2	3	4	5	6	7		8		9		10		11	
Torrlösa s:n.															
Vidsköfle			14'	G. Trolle-Bonde arr. Aug. Åkesson	1a, 2, 3a, 4a, 5, 6a, 7a, 8a, 12	9	26.-			9	26.-	6768	-		
"			15'	" " "	1b, 3b, 4b, 6b, 7b, 8b, 13	3	93.-			3	93.-	2235	-		
"			14'	G. Trolle Bonde, arr. Jöns Algren	9-11		67.-				67.-	292	-		
"			13' ~~2'~~	G. Trolle Bonde arr. Bror Olsson	14, 15	1	53.-			1	53.-	306	-		
"			12	Anders Eriksson	16a, b		07.-				07.-	98	-		
"			12	Jöns Anderssons stbhs arr. Hilding Mårtensson	17		35.-				35.-	210	-		
				Summa:		15	81.-			15	81.-	9909	-		

b

i kostnaden för																	
				Likning		Laga syneförrättning m. m.		Beläkande m. m.		Summa kostnad		Relativ kostnad	Bidragets storlek i proc. av kostn.	Bidrag		Lån	
Kr.	öre	Kr.	öre	Kr.	öre	Kr.	öre	Kr.	öre	Kr.	öre			Kr.	öre	Kr.	öre
12		13		14		15		16		17		18	19	20		21	
				4098	–	157	09	31	55	4286	64	0.63	37.05	1588	20	2698	44
				1353	–	51	87	10	42	1415	29	"	"	524	36	890	93
				177	–	6	78	1	36	185	14	"	"	68	59	116	55
				185	40	7	11	1	43	193	94	"	"	71	85	122	09
				59	40	2	28	0	46	62	14	"	"	23	02	—	—
				127	20	4	87	0	98	133	05	"	"	49	30	—	—
				6.000	–	230	–	46	20	6276	20			2325	32	3828	01

Lund i nov. 1931.
David Larsson
e. lantbruksingenjör.

Kostnadsförslag.

Torrläggningskostnad enligt vid syneförrättningen upprättat kostnadsförslag	~~6000:-~~ 5.000:- x)
Avgift jämlikt Vattenlagen 11: 95	
Arvode m. m. för syneförrättningen	230:-
Kostnader i underställnings- / besvärs- mål	
Arvode m. m. för betänkande	46:20
Summa Kronor	~~6.276:20~~ 5.276:20

Lund den 8 nov. 1931

David Larsson

Statens Lantbruksingenjör

x) Ändringen vidtagen av Kungl. Lantbruksstyrelsen med stöd av från förslagsställaren inkommen ny kostnadsberäkning.

Vid arbetsplanens fastställande har kostnaden för företaget beräknats till 5276 kr. 20 öre
varav å låneansökandenas andel 5112 kr. 11 öre.

Stockholm den 12 maj 1933

På Kungl. Lantbruksstyrelsens vägnar
Albert Smith

Arvodesräkning

för upprättande av betänkande samt utredning angående statsunderstöd till dikningsföretaget "Vidtsköfle dikning av år 1931" i Torrlösa socken av Malmöhus län, upprättat enligt gällande lantbruksingenjörstaxa.

Oversiktskarta, 2 ex. à 4.- kr.	8	-
Betänkande, 2 sid. à 3.- kr.	6	-
Upprättande av tabeller över statsunderstöd grundbelopp	2	-
2 st. bidrag à 0.40 kr.	-	80
3 st. bidrag och lån à 0.50 kr.	1	50
Kopia av plankarta	9	31
Kopia av profilritning	7	65
Avskrift av synehandlingar och betänkande, 20 sid.à 0.55	11	-
Summa kronor:	46	26

Klander mot räkningen sker genom stämning inom 3 månader härefter till Hönnebergs häradsrätt.

Lund i november 1931.

David Larsson.

e. lantbruksingenjör.

Protokoll fört vid sammanträde rörande torrläggning av mark tillhörande Vidtsköfte gård, Vidtsköfte östergård, Vidtsköfte torp och Vidtsköfte nr. 1 i Torrlösa socken av Malmöhus län.

§: 1.

På Trollehohns gårdskontor onsdagen den 10 juni 1931 kl. 5 e. m.

Närvarande:

Undertecknad förrättningsman,
Skiftesgodemännen:
J. Åkesson, Vallenborg och And. Thykesson, Torrlösa,
Förvaltare J. E. A. Nilsén, för Greve Gustav Trolle-Bonde enl. fullmakt,
arr. Aug. Åkesson, Vidtsköfte östergård,
arr. Jöns Ahlgren, Vidtsköfte torp,
Lantbr. Anders Eriksson, Vidtsköfte nr. 1,
Fru Hanna Anderssan för Jöns E. Anderssons sterbhus, biträdd av sin fader, Jöns Möller,
Vägmästaren i Ornsjö härads väghållningsdistrikt, Axel Olsson.

§: 2.

Jäv mot synemännen anmäldes icke.

§: 3.

Laga hinder ansågs ej föreligga mot företaget.

§: 4.

Uppvisades plankarta över den mark, som skulle torrläggas genom utförande av föreslagna avloppledningar. Båtnadsuppskattning hade förut verkställts.

§:5.

Vägmästare Olsson förklarade att vägdistriktet inget hade att erinra mot utförandet av sträckan C-D-E enligt upprättat förslag. De dikande få utföra och bekosta arbetet.

§:6.

Bro i öppet avlopp 200 meter nedom G uppgiftes vara byggd före 1880. Kostnad för eventuell ombyggnad av broar skulle följaktligen bekostas av de dikande för det fall avloppet framdrogs i sträckan C-G och avloppet uppreusades nedom punkt G. Kostnaden för detta allt hade vid en överslagsberäkning befunnits bliva högre än för sträckan C-D-E.

§:7.

Redogjordes för det upprättade förslaget jämte tillhörande bätnads uppskattning och kostnadsfördelning.

§:8.

Fru Hanna Andersson och Anders Eriksson yrkade, att företaget utsträcktes till att omfatta jämväl avlopp från deras fastigheter.

§:9.

Arrendatorerna Aug. Åhsson och Jöns Ahlgren förklarade, att de önskade företaget utfört i enlighet med det upprättade förslaget.

§:10

Ingår synemännen utlåtande.

§: 11.

Meddelades att åtgärd, för vilken dagarvode debiterats, åtgått 1½ dag.

§: 12

Till arbetsstyrelse för företaget valdes förvaltare J. E. A. Nilsén.

§: 13.

Till aktförvarare utsågo synemännen förvaltaren på Trolleholms gods.

§: 14.

De närvarande delägarna uppdrogo åt förvaltare Nilsén, att i egenskap av arbetsstyrelse underteckna underdånig framställning om största möjliga anslag av statsmedel till företagets utförande och befullmäktigade förvaltare Nilsén, att uppbära och utkvittera de medel, som kunna komma att beviljas till företaget.

§: 15.

Förklarades förrättningen avslutad.

Ort och dag som ovan.

David Larsson
lantbruksingenjör.

J. Åkesson. Aud. Tykesson.
skiftesgodemän

Till
Länsstyrelsen i Malmöhus län.

Undertecknad får härmed vördsamt anhålla om förordnande för lantbruksingenjören i länet att enligt gällande vattenlag företaga en laga syreförrättning för torrläggning av mark tillhörande Vidtskövle Östergård under Trolleholm fideikomiss m. fl. hemman uti Torrlösa socken av Onsjö härad.

Trolleholm den 5 april 1930.
Gustav Trolle-Bonde.

Bevittnas:
J. E. A. Nilsen. K. Linderoth.

Resolution.

Herr lantbruksingenjören E. Berggren förordnas härigenom att, därest laga hinder ej möter, i behörig ordning företaga den i inneliggande ansökan omförmälda förrättning.

Malmö i landskansliet den 8 april 1930.
J. Ramel.

J. Klimmann.

Resolution.

Sedan länsstyrelsen den 8 april 1930 förordnat lantbruksingenjören E. Berggren att förrätta i inneliggande ansökan omförmälda förrättning och Berggren numera erhållit avsked från sin tjänst, förordnar länsstyrelsen härigenom ingenjören David Larsson att i Berggrens ställe vara förrättningsman.

Malmö i landskansliet den 9 februari 1931.
G. V. Eiserman.

J. Kinmann.

Fullmakt.

Fullmakt för förvaltaren J. E. A. Nilsén, att å mina vägnar närvara vid laga förrättning angående vattenavledning från Viltskövle Östergård under Trolleholms fideikomiss i Torrlösa socken, och därvid min talan föra, ingå förening och min rätt bevaka, godkännande jag ombudets laga åtgärder. Fullmakten avser jämväl rätt att söka lån av statsmedel.

Trolleholm den 9 juni 1931.
Gustaf Trolle-Bonde.

Bevittnas:
J. A. Liljeroth. K. Linderoth.

Utlåtande

avgivet vid syneförrättning enligt vattenlagen rörande torrläggning av mark tillhörande Viteköfle, registernummer 2^{1}, 15^{1}, 14^{1} och 1^{2} i Torrlösa socken och Onsjö härad av Malmöhus län.

Ändamål och belägenhet.

Företaget avser utförandet utav täckta avloppsledningar för avledande av vatten från ovannämnda fastigheter tillhörige marker så att översvämning förhindras och täckdikning kan verkställas.

Nederbördsområde.

Nederbördsområdet omfattar vid punkt A = 9 hektar; vid punkt C = 39 hektar och vid punkt 2 = 54 hektar.

Dikning eller vattenavledning.

Företaget har av synemännen hänförts till dikning varom i 7 kap. vattenlagen närmare stadgas.

Läga hinder.

Något läga hinder mot företaget har icke under förrättningen anmälts och ej heller hava synemännen funnit något sådant föreligga.

Undersökningar och fixpunkter.

De marker, som genom företaget anses vinna förbättring hava kartlagts och ytavvägts samt avfattats å detta utlåtande bifogade plankarta.

Höjderna angives å densamma i meter över O-planet för riketa

precitionsavvägning. Till ledning vid arbetenas utförande hava fixpunkter inhuggits i jordfasta stenar å ställen och med höjdlägen som angives å plankartan och profilritning.

I företaget ingående arbeten.

Företaget skall omfatta anläggning utav täckt avlopp av rör med inre diameter 30 cm. 12" sträckan B - C - D - E samt av rör med inre diameter 22.5 cm. 9" sträckan A - B och av rör med inre diameter 8"= 20 cm. sträckan C - H i enlighet med bifogade ritningar.

Läget i plan angives med heldragen röd linje.

Båtnad.

Den genom företagets utförande uppkommande båtnaden består i den ökning av jordens alstringsförmåga, som erhålles genom vattenståndets sänkning.

Jämlikt 10 kap. 60 § vattenlagen hava synemännen med tillämpning av i 7 kap. 22 § vattenlagen stadgade grunder uppskattat den genom företagets utförande åstadkomna båtnaden av jordens alstringsförmåga. Sålunda har i upprättad beskrivnings- och värderingslängd en detaljerad framställning lämnats av varje ägofigurs uppskattade värde före och efter företagets utförande samt förbättringsvärde.

Någon båtnad av annan art än jordförbättring och därmed följande framtida betalningsskyldighet, varom stadgas i 7 kap. 29 § vattenlagen, förekommer icke i detta företag.

Ersättningar.

Några ersättningar skola icke erläggas i samband med företagets utförande.

Broar.

Avloppet skall å sträckan 5 + 40 - 5 + 48 framgå under landsvägen mellan Röstånga - Marieholm. Arbetet skall utföras och bekostas av de dikande jämväl för denna sträcka.

Avgift till vattendomstol.

Avgift såsom bidrag till kostnaden för vattendomstolarnas organisation och verksamhet skall icke erläggas.

Kostnadsfördelning.

Skäl för företagets uppdelning i avdelningar med ty åtföljande jämkning i kostnadsfördelningen enligt bestämmelserna i 7 kap. 24 - 26 §§ vattenlagen har icke ansetts föreligga, varför samtliga med företaget förenade kostnader skola fördelas i företaget i direkt förhållande till det i företaget uppskattade jordförbättringsvärdet och efter de procenttal, som finnas uträknade i bifogade kostnadsfördelningslängd.

Företagets utförande.

I fråga om företagets utförande få synemännen bestämma:

att detsamma skall utföras enligt plan- och profilritningar tillhörande detta utlåtande;

att detsamma må påbörjas så snart denna förrättning vunnit laga kraft samt skall vara fullbordat senast den 1 september 1933;

att till rörledningar må användas cementrör med muffar och av så god kvalitet, att desamma utan att skadas kunna belastas med 15 kg. per centimeter längd av röret längs den översta och understa generatrisen av det horisontalt anbragta röret; eller av glaserade lerrör ej sämre än Höganäs, kvalitet III;

att rören dessutom skola vara homogena och täta i godset samt fria från gjutfel och med släta ytor;

att rören ej få läggas och rörsträngarna ej täckas förrän desamma godkänts av lantbrukningenjör;

att rörledningar ej få tillkopplas ledningarna annat än vid intag och brunnar;

att till företaget hörande brunnar skola genom arbetsstyrelsens försorg, på delägarnas bekostnad, rensas vid behov, dock minst en gång om året före den 1 september;

att företaget skall benämnas" Vidtsköfle dikning av år 1931."

Besvärshänvisning.

Talan mot förrättningen och detta utlåtande må föras vid Söderbygdens vattendomstol, adress Stockholm, till vilken besvären med iakttagande av bestämmelserna i 11 kap. 85 § vattenlagen skola vara ingivna inom 60 dagar från nedanstående datum.

Trolleholm den 10 juni 1931,

David Larsson.

J. Åkesson Ind. Tykesson

Areal								Nuvarande värde			Blivande värde			Förbättringsvärde		
Åker		Äng och odlingsmark		Annan duglig mark		Impediment och högl. mark		pr har	pr ägofigur		pr har	pr ägofigur		pr har	pr ägofigur	
Har	ar	Har	ar	Har	ar	Har	ar	Kr.	Kr.	öre	Kr.	Kr.	öre	Kr.	Kr.	öre
7		8		9		10		11	12		13	14		15	16	

Att, såvitt framgår av härstädes fört, vederbörligt diarium, besvär icke inom laga tid anförts mot förestående synefförrättning; det varder härmed till bevis meddelat.

Stockholm i Söderbygdens vattendomstols hänsli.

den 16 mars 1933.

Lösen redov. gm. stpl. 0.50
Stämpel 1:-
Summa kronor 1:50

Ex. officio:
Halvar Lech

Beskrivnings- och värderingslängd.

Socken, by och hemman	Registernummer	Littera å kartan	Hemmanstal	Ägofigurens nummer	Delägares namn, hemvist m. m. samt ägobeskrivning
1	2	3	4	5	6
Torrlösa socken.					
Vidtsköfle	14'				G. Trolle-Bonde, arr. Aug. Åhesson.
				1a	åker, lermylla på lera
				2	Jo " "
				3a	Jo " "
				4a	Jo " "
				5	Jo " "
				6a	Jo " "
				7a	Jo " "
				8a	Jo " "
				12	imp.
					Summa:
Vidtsköfle	15'				G. Trolle-Bonde, arr. Aug. Åhesson.
				1b	åker, lermylla på lera
				3b	Jo " "
				4b	Jo " "
				6b	Jo " "
				7b	Jo " "
				8b	Jo " "
				13	imp.
					Summa:
Vidtsköfle	14'				G. Trolle-Bonde, arr. Jöns Algren.
				9	åker, lermylla på lera
				10	Jo " "
				11	Jo " "
					Summa:
Vidtsköfle	13' ~~2'~~				G. Trolle-Bonde, arr. Bror Olsson.
				14	åker, lermylla på lera
				15	Jo " "
					Summa:
Vidtsköfle	12				Anders Eriksson.
				16a	åker, lermylla på lera
				16b	tomt, imp.
					Summa:

Areal								Nuvarande värde			Blivande värde			Förbättringsvärde		
Åker		Ång och odlingsmark		Annan duglig mark		Impediment och högl. mark		pr har	pr ägofigur		pr har	pr ägofigur		pr har	pr ägofigur	
Har	ar	Har	ar	Har	ar	Har	ar	Kr.	Kr.	öre	Kr.	Kr.	öre	Kr.	Kr.	öre
7		8		9		10		11	12		13	14		15	16	
2	77							1000	2770	–	2000	5540	–	1000	2770	–
1	29							1300	1677	–	2000	2580	–	700	903	–
	99							1400	1386	–	2000	1980	–	600	594	–
	40							1500	600	–	2000	800	–	500	200	–
	90							1600	1440	–	2000	1800	–	400	360	–
	95							1600	1520	–	2000	1900	–	400	380	–
1	33							1300	1729	–	2000	2660	–	700	931	–
	63							1000	630	–	2000	1260	–	1000	630	–
							04									
9	26						04		11752	–		18520	–		6768	–
	15							1000	150	–	2000	300	–	1000	150	–
	14							1400	196	–	2000	280	–	600	84	–
	38							1500	570	–	2000	760	–	500	190	–
1	93							1600	3088	–	2000	3860	–	400	772	–
	97							1300	1261	–	2000	1940	–	700	679	–
	36							1000	360	–	2000	720	–	1000	360	–
							02									
3	93						02		5625	–		7860	–		2235	–
	18							1700	306	–	2000	360	–	300	54	–
	35							1400	490	–	2000	700	–	600	210	–
	14							1800	252	–	2000	280	–	200	28	–
	67								1048	–		1340	–		292	–
	65							1800	1170	–	2000	1300	–	200	130	–
	88							1800	1584	–	2000	1760	–	200	176	–
1	53								2754	–		3060	–		306	–
	07							1000	70	–	2400	168	–	1400	98	–
							04									
	07						04		70	–		168	–		98	–

Socken, by och hemman	Registernummer	Littera å kartan	Hemmanstal	Ägofigurens nummer	Delägares namn, hemvist m. m. samt ägobeskrivning
1	2	3	4	5	6
Vidtsköfle	12				Jöns Anderssons sterbhus, arr.
					Hilding Nårtensson
				17	åker lermylla på lera.
					Summa:
Torrlösa socken					Sammandrag.
Vidtsköfle	14'			1a, 2, 3a, 4a, 5, 6a, 7a, 8a, 12.	G. Trolle-Bonde, arr. Aug. Åkesson.
"	15'			1b, 3b, 4b, 6b, 7b, 8b, 13	" " " "
"	14'			9-11	" " arr. Jöns Algren
"	13' ~~2'~~			14, 15	" " arr. Bror Olsson
"	12			16a, b.	Anders Eriksson
"	12			17	Jöns Anderssons sterbhus, arr.
					Hilding Nårtensson.
					Summa.

Areal								Nuvarande värde			Blivande värde			Förbättringsvärde		
Åker		Äng och odlingsmark		Annan duglig mark		Impediment och högl. mark		pr har	pr ägofigur		pr har	pr ägofigur		pr har	pr ägofigur	
Har	ar	Har	ar	Har	ar	Har	ar	Kr.	Kr.	öre	Kr.	Kr.	öre	Kr.	Kr.	öre
7		8		9		10		11	12		13	14		15	16	
	35							1400	490	–	2000	700	–	600	210	–
	35								490	–		700	–		210	–
	926						04		11752	–		18520	–		6768	–
	393						02		5625	–		7860	–		2235	–
	67								1048	–		1340	–		292	–
	153								2754	–		3060	–		306	–
	07						04		70	–		168	–		98	–
	35								490	–		700	–		210	–
	1581						10		21739	–		31678	–		9909	–

Trollebolm den 10 juni 1931.

David Larsson.

J. Åhesson. Aug. Tykesson.

Socken, by och hemman	Registernummer	Littera å kartan	Hemmanstal	Ägofigurens nummer	Delägares namn, hemvist m. m. samt ägobeskrivning
1	2	3	4	5	6

Kostnadsförslag.

Läge	Längd m.	Arbete	Antal	à pris	Kostnad kr. öre	Summa kr. öre
1	2	3	4	5	6	7
		Sträckan B - C - D - E.				
0-3+40	340	Rör med inre diam.30 cm.=12" lm.	340	2.50	850 -	
" "	"	Grävn.rörens läggn.samt igenfyllning	340	1.50	510 -	
3+40-5	160	Rör med inre diam.30 cm.=12" lm.	160	2.50	400 -	
		Grävn.rörens läggn.samt igenfyllning lm.	160	6.-	960 -	
5-6+50	150	Rör med inre diam.30 cm.=12" lm.	150	2.50	375 -	
" "	"	Grävn.rörens läggn. samt igenfyllning	150	3.-	450 -	
0+90,2+65,3+40,4+50,5+30 och 6+50		Brunnar med inre diam. 0.6 m.st.	6	35.-	210 -	
		Kringmurning kring rör			45 -	
		Försvårad grävning under väg			50 -	3850 -
		Sträckan A - B.				
6+50-9+50	300	Rör med inre diam.22.5 cm.=9" lm.	300	1.75	525 -	
" "	"	Grävn.rörens läggn.och igenfyllning lm.	300	1.50	450 -	
8,9+50		Brunnar med inre diam.0.6 m. st.	2	35.-	70 -	1045 -
		Sträckan C - H.				
10-12+80	280	Rör med 20 cm.=8" lm.	280	1.40	392 -	
" "	"	Grävn.rörens läggn.och igenfyllning lm.	280	1.25	350 -	
11+40,12+80		Brunnar med inre diam.0.6 m. st.	2	35.-	70 -	812 -
		För arbetets tillsyn,oförutsedda fall m.m.				293 -
				Summa kronor:		6000 -

Trolleholm

den 10 juni 1931.

David Larsson.

e. lantbruksingenjör.

Förbättrings-värde	Beräknad andel i kostnaden för företagets avdelningar					Delaktighet i kostnaderna för				
						Arbetets utförande m. m.		Syneförrättningen		
Kronor						Beräknad kostnad kronor	Procent av verkl. kostnad	Kr.	öre	
9	10	11	12	13	14	15	16	17		18

Kostnadsfördelningslängd

Hemmanstal	Registernummer	Littera å kartan	Socken Hemman och jordägare	Sökande och med dem likställda	Ägofigur	Markens uppskattade värde Nuvarande värde Kronor	Blivande värde Kronor
1	2	3	4	5	6	7	8
			Tarrlöse socken				
	14'		Vidtskäfle G. Trolle-Bonde, arr. Aug. Åkesson		1a, 2, 3a, 4a 5, 6a, 7a, 8a, 12	11.752:-	18.520:-
	15'		" G. Trolle-Bonde, arr. Aug. Åkesson		1b, 3b, 4b, 6b, 7b, 8b, och 13	5.625:-	7.860:-
	14'		" G. Trolle-Bonde, arr. Jöns Algren		9-11	1.048:-	1.340:-
	2'		" G. Trolle-Bonde, arr. Bror Olsson		14, 15	2.754:-	3.060:-
	1²		" Anders Eriksson		16a, b	70:-	168:-
	1²		" Jöns Andersons sbkn. arr. H. Måttensson		17	490:-	700:-
			Summa:			21.739:-	31.648:-

Förbättrings-värde	Beräknad andel i kostnaden för företagets avdelningar					Delaktighet i kostnaderna för				
						Arbetets utförande m. m.		Syneförrättningen		
Kronor						Beräknad kostnad kronor	Procent av verkl. kostnad	Kr.	öre	
9	10	11	12	13	14	15	16	17		18
6768:-						4098:-	68.30	157:09		
2235:-						1353:-	22.55	51:87		
292:-						177:-	2.95	6:78		
306:-						185:40	3.09	7.11		
98:-						59:40	0.99	2.28		
210:-						127:20	2.12	4:87		
9909:-						6.000:-	100.-	230:-		

Trollehohn den 10 juni 1931

David Larssore.

J. Åkesson. Aud. Tykesson.

Hemmanstal	Registernummer	Littera å kartan	Socken Hemman och jordägare	Sökande och med dem likställda	Ägofigur	Markens uppskattade värde	
						Nuvarande värde Kronor	Blivande värde Kronor
1	2	3	4	5	6	7	8

PETTERSONSKA BOKTR. EFTR. SKARA

ARVODESRÄKNING

för laga syneförrättning angående "Tidshäfle dikning av år 1931"

uti Torrlösa socken och Halmåhus län,

upprättad enligt nedanstående §§ i lantbruksingenjörstaxan av den 27 juni 1930.

År och månad	Dag	Arbete		Antal	à kr.	Kr.	öre	Kr.	öre
1	2	3		4	5	6		7	
		Kallelser och kungörelser, § 5,	st.		0,50				
		Ägomätning: i skala 1:4000, §§ 6—10							
		a) för mätningsområdets gränser enl. tariff I,							
		1) i åker, raklinje	km.		1,50				
		kroklinje	"	2.5	3,00	7	50		
		i annan mark, raklinje	"		3,00				
		kroklinje	"		6,00				
		2) för strandsträckor utefter sjö o. vattendrag med bredd över 15 m.							
		i åker, raklinje	km.		3,00				
		kroklinje	"		5,00				
		i annan mark, raklinje	"		5,00				
		kroklinje	"		11,00				
		3) för strandsträckor utefter mindre vattendrag, bredd 10—15 meter	"						
		i åker, raklinje	"		1,00				
		kroklinje	"		2,00				
		i annan mark, raklinje	"		2,00				
		kroklinje	"		5,00				
		b) för mätningsområdets olika ägoslag, ägofigurer och areal enl. tariff II							
		åker, medelareal 105 ar	st.	15	0.50	7	50		
			har	15.81	0.40	6	32		
		äng och odlingsmark, medelareal ar	st.						
			har						
		annan mark och impediment, medelareal 9 ar	st.	3	0.05	0	15		
			har	0.10	0.78	0	08		
		Tillägg för mätning i skala 1:							
		c) för vattenavlopp enl. tariff III med en medelbredd av >15 / 10—15 / <10 m.							
		i åker o. d., raklinje	km.						
		kroklinje	"						
		i annan mark, raklinje	"						
		kroklinje	"						
		d) för textning, skala o. d., 1:sta regalarket ~~bladet~~				4	—		
		övriga regalark blad						25	55
			Överföres					25	55

1	2	3	4	5	6	7
		Överfört				25 55
		Avvägning:				
		a) avvägning, längdmätning o. d., § 46, mom. 4 dagar	1	12,00	12 —	
		b) ytavvägning, § 11, mom. 1, tariff IV				
		i öppen mark, medelantal 5 punkter pr har har	15.81	0.50	7.90	
		avvägda punkter st.	85	0.03	2 55	
		i annan mark, medelantal punkter pr har har				
		avvägda punkter st.				
		c) begränsningskurva, § 11, mom. 2:				
		i öppen mark km.	2.5	2,00	5 —	
		i annan mark „		5,00		27 45
		Arealuträkning, § 13, tariff V, medelareal 88 ar, st.	18	0.07	1.26	
		har	15.91	0.06	0.95	2 21
		Ägobeskrivning, § 14, ägofigurer st.		0,04		1 50
		Markvärdering:				
		a) uppskattning och värdering, § 46, mom. 5 dagar		12,00		
		b) gradtabell eller kurva, § 16, mom. 1,				
		för första kilometern av avlopps längd km.			4 —	
		för övriga kilometer st.		1,50		
		c) uträkning därmed av värde pr ytenhet, § 16, mom 2, värdetal st.	15	0,06	0.90	
		d) uträkning av förbättring eller försämring, § 17 ägofigurer „	15	0,12	1.80	2 70
		Längdprofil, § 19 längdskala 1:				
		a) uppritning enl. tariff VI, 1) endast markyta km.				
		2) befintligt avlopp ell. vall „	12	350	4 20	
		Tvärsektioner §§ 21 och 22 i skala 1:100,				
		vid uppritning av endast befintlig eller ny sektion st.				
		„				
		vid uppritning av såväl befintlig som ny sektion „				
		„				
		„				
		Antal profil- och sektionsritningar „	1	3,00	3 —	7 20
		Hydrografisk utredning, §§ 23 och 48, grundbelopp			2 —	
		för vattenområdets areal km.²		0,02		
		dagar	½	12,00		6 —
		Dimensionsberäkning, § 24				
		a) för öppet avlopp, utan särskild beräkning km.		3,50		
		tillägg för särskild beräkning av dimensionerna „		1,00		
		„ „ våta sektionsarean vid h. v. y. 0,50 kr. pr m² „				
		nämligen m² sektion på „				
		„ „ „ „				
		„ „ „ „				
		„ „ „ „				
		b) täckt ledning, 1) inre diameter intill 20 cm. „	12	6,00		7 20
		2) „ „ över 20 „ „		10,00		
		Inritning å kartan av avlopp och vallar, § 26 grundbelopp			1	
		tillägg för varje cm. verkligt mått å kartan cm.	30	0,03	90	1 90
		Överföres				81 71

1	2	3	4	5	6		7	
		Överfört					81	71
		Arbetsbeskrivning, *§ 27, 1:sta sidan*			3	—		
		tillägg för övriga sidor st.		2,00				
		Kostnadsberäkning, *§ 28, a) nyanläggning* km.	1,2	2,50	3	—		
		därjämte 25 öre pr m² av våta sektionsarean vid h. v. y.						
		nämligen m² *sektion på* „						
		b) vid förändring av befintligt avlopp „		4,00				
		därjämte 50 öre pr m² av våta sektionsarean vid h. v. y.						
		lika som tillägget för dimensionsberäkningar						
		c) av kostnadsförslagets slutsumma 0,1 % (broar och vallar inberäknade)			6	—	9	—
		Förslag till invallning, *§ 29*						
		a) Konstruktion och dimensionering av vallar			6	—		
		b) Inläggning av vallkrön km.		0,50				
		c) Uppritning av tvärsektioner st.		0,25				
		d) Kostnadsberäkning km.		3,00				
		§ 46 Förslag till pumpstation dagar		12,00				
		Förslag till bro och trummbyggnad, *§§ 33—35 och 38*						
		Antal särskilda ritningar		3,-				
		Dimensionsberäkning		8,00				
		Ritarbete						
		för särskilt konstruerat landfäste st.		4,00				
		Kostnadsberäkning						
		för särskilt konstruerade landfästen st.		4,00				
		Grundförstärkning m²		0,10				
		Införande av höjdsiffror å plankartan, *§ 39*	85	0,01			0	85
		Översiktskarta *§ 41*						
		Ersättningslängd, *§ 42, grundbelopp*			1	50		
		antal ersättningar st.		0,25				
		Kostnadsfördelning, *§ 43, grundbelopp*			2	—		
		antal fastigheter st.	5	0,30	1	50		
		tillägg för fastigheter i olika avdelningar „		0,20			3	50
		Utlåtande och betänkande, *§ 45* sid.	4	3,00			12	—
		Sammanträden och upprättande av protokoll, *§ 46 mom. 1,* dagar	1	12,00			12	—
		Särskild utredning, *§ 46, mom. 2* dagar		12,00				
		Utredning å länets lantmäterikontor rörande fastighetsgränser, jordregisternummer o. d., *§ 46, mom. 15* dagar		12,00				
		Förslag enl. § 46 mom. 15, *brunn* ~~st.~~	1	~~12,00~~ 3:-			3	—
		utlopp för täckt ledning „		12,00				
		slamficka „	1	~~12,00~~ 3:-			3	—
		Summa kronor					125	06
		Lösen för:						
		Kopia av plankartan *§ 51*					7	—
		1 a) 1:sta regalarket ~~bladet~~						
		övriga regalark blad						
		b) efter kartans skala och ägofigurernas medelareal, tariff VII,						
		skalan 1: 4000, medelareal 88 *ar ägofigurer* st.	18	0,07	1	26		
		har	15,91	0,14	2	23		
		Överföres			3	49	7	—

1	2	3	4	5	6	7
		Överfört			3.49	7.–
		höjning för handkopia å ritpapper, 25 %			0.87	
		3) insättning av höjdlägestal st.	85	0,02	1.70	
		„ „ kanaler och diken, grundbelopp			1 75	
		tillägg för varje cm. verkligt mått å kartan, cm.	30	0,05	1.50	9.31
		Kopia av profil-, sektions-, bro och trumritningar, § 54,				
		1) enligt tariff VIII, endast markyta km.				
		befintligt vattendrag el. vall „				
		nytt avlopp el. vall „				
		ändring av befintligt avlopp „	12	6.–	7.20	
		2) tvärsektioner, originalritningens belopp				
		3) broar och trummor, „ „				
		4) för varje med rubrik, skalor o. d. försett blad st.	1	3,00	3.–	10.20
		nedsättning för kopia å kalkerväv 25 %				
		Kopia av annan ritning, § 46, pumpstation, dagar		12,00		
		brunn, rörutlopp och slamficka „	2	~~12,00~~ 3.–	6.–	6.–
		Avskrift av synehandlingarna, § 55 sid.	13	0,55		7.15
		Översiktskarta i d:o, § 41				
		Summa kronor				39.66
		Övriga förrättningskostnader,				
		Lösen av förordnandet jämte kommissionärsarvode				1.80
		Annonskostnader ang. sammanträden				
		Inbindning av förrättningshandlingar o. uppklistring av ritningar				1.48
		Arvode till biträdande förrättningsmannen				
		Ersättning till gode männen enligt egna räkningar			24.–	
		Kostnader för hantlangning, materialier o. d.			38.–	
						62.–
		Summa kronor				65.28
		Sammandrag.				
		Förrättningsmannens arvode				125.06
		Lösen för kopior och avskrifter				39.66
		Övriga förrättningskostnader				65.28
		Summa kronor				230.00

Den, som icke åtnöjes med denna räkning, äger att inom tre månader från nedanstående dag klander därå anställa genom stämning till Onsjö häradsrätt.

Trollholm den 10 juni 1931

David Larsson
Statens lantbruksingenjör.

Att sakägarne erhållit en med denna lika lydande räkning betyga:

Kronor kvitteras:

den 19

Rätt avskrivet sid 1–28 betygar
David Larsson
c. lantbruksingenjör

ETTERSONSKA BOKTR. EFTR. SKARA
30613

271

199/33

M 2*0323

28456

DIARIE N:r
K. LANTBRUKSSTYRELSEN
8 NOV. 1933

KONTRAKT.

Sedan Kungl. Maj:t den 21 april 1933 för "Vidtsköfle dikning av år 1931" i Torrlösa socken av MALMÖHUS LÄN

under föreskrift, att understödstagare skall vara skyldig underkasta sig den granskning från Riksdagens revisorers sida rörande statsunderstödets användning, som Kungl. Maj:t kan komma att föreskriva, beviljat *dels* ett ***lån*** av tretusentvåhundratjugo (3.220) kronor att utgå från ***statens avdikningslånefond*** *och dels* ett ***statsbidrag*** utan återbetalningsskyldighet av ettusenniohundrafemtio (1.950) kronor att utgå från ***statens avdikningsanslag,*** ävensom fastställt en av statens lantbruksingenjör David Larsson vid syneförrättning år 1931 upprättad arbetsplan med därtill hörande kostnadsförslag, har undertecknad....., som av vederbörande intressenter utsetts till ~~styrelse~~ förtroendeman för företaget, _____ med Kungl. Lantbruksstyrelsen, å Kungl. Maj:ts och Kronans vägnar, avslutat följande kontrakt, varigenom ~~vi~~ jag för egen del samt å vederbörande intressenters i företaget vägnar åtag.. och förbind.. ~~oss~~ mig:

1:o) att utföra företaget i noggrann överensstämmelse med den av Kungl. Maj:t fastställda arbetsplanen med de eventuella ändringar däri, varom vederbörande myndighet må efter framställning besluta,

att fullborda arbetet till den 1 september 1935,

1. 1933. 1000.

STATENS REPRODUKTIONSANSTALT
10833

att vid företagets utförande iakttaga de föreskrifter, som av Kungl. Maj:t eller Lantbruksstyrelsen må hava meddelats,

att bestrida vad utöver beviljade statsmedel kan erfordras för företagets fullbordande,

att gälda vederbörande förrättningsman tillkommande gottgörelse enligt taxa även i fråga om av Lantbruksstyrelsen beordrad avsyning av företaget,

att underhålla det utförda arbetet intill dess sådan underhållsskyldighet kan varda andra i laga ordning ålagd eller vederbörande från underhållsskyldigheten befriats, samt

att vid arbetets utförande ävensom i fråga om underhållsskyldighetens fullgörande underkasta ~~oss~~ mig Lantbruksstyrelsens inseende och kontroll;

2:o) att för tjänsteman, som av Lantbruksstyrelsen eller Väg- och Vattenbyggnadsstyrelsen förordnas att verkställa besiktning eller avsyning av arbetet eller inspektion av underhållsarbetet, tillhandahålla den för företaget fastställda arbetsplanen med därtill hörande handlingar och ritningar;

3:o) att i händelse avvikelse utan därtill i vederbörlig ordning erhållet tillstånd skett från den fastställda arbetsplanen, eller arbetet icke blivit fullbordat inom därför bestämd tid och Lantbruksstyrelsen ej heller meddelat anstånd med dess utförande, eller Kungl. Statskontoret skulle finna den säkerhet, som blivit ställd för till Statskontoret avgiven skuldförbindelse angående lånets återbetalning, icke vidare nöjaktig, och ny säkerhet, som av Statskontoret godkännes, icke varder inom bestämd tid avlämnad, eller den bestämda annuiteten icke varder i behörig tid erlagd, låta det ankomma på Kungl. Maj:t att inställa all vidare utbetalning av statsmedel samt att återfordra vad därav uppburits, beträffande lånet dock endast därest icke beslut om detsammas återbetalning och fördelning blivit meddelat, att inom viss angiven tid på en gång eller efter hand inbetalas till Statskontoret, ävensom att å sålunda lyftade och återburna medel erlägga fem procent årlig ränta från lyftningsdagen till dess återbetalning sker;

4:o) att ifråga om tid för lyftande av statsmedlen i mån av arbetets fortgång låta gälla vad Lantbruksstyrelsen därutinnan bestämmer; och skall, därest icke Kungl. Maj:t med avseende å särskilda förhållanden prövar skäligt annorlunda förordna, någon del av statsmedlen innestå i Statskontoret, intill dess arbetet blivit vederbörligen avsynat och av Lantbruksstyrelsen godkänt;

5:o) att vid avslutandet av detta kontrakt för förvaring i Lantbruksstyrelsens arkiv till Styrelsen överlämna bestyrkt avskrift och kopia av de till den fastställda arbetsplanen hörande handlingar och ritningar, ävensom att, innan sista delen av statsmedlen lyftes, till Lantbruksstyrelsen överlämna fullständig beskrivning jämte ritning över sådan avvikelse från den fastställda planen, vartill vederbörligt tillstånd meddelats;

6:o) att bestrida eller gottgöra alla kostnader av vad beskaffenhet de vara må, som i följd av erhållna statsmedel föranledas för Statskontoret;

7:o) att för fullgörande av detta kontrakt ävensom, därest mot kontraktet brytes, för återbäring av lyftade statsmedel jämte därå upplupen ränta, ställa sådan säkerhet, som av Lantbruksstyrelsen godkännes;

8:o) att till Statskontoret avgiva med behörig borgen eller annan säkerhet försedd skuldförbindelse angående lånets återbetalning; samt

9:o) att fullgöra de övriga åtaganden, som enligt gällande författningar i ämnet åligga mottagare av ifrågavarande statsmedel.

Härav äro två lika lydande exemplar upprättade, av vilka vardera kontrahenten tagit ett.

Trollholm den 10 Oktober 1933.

J. E. Allbäck

Godsförvaltare

Trollholm

Att J. E. A. Nilsén

i bägges vår närvaro egenhändigt undertecknat förestående kontrakt, intyga:

Alb. Jönsson

Adress Trollholm

R. Linderath

Adress Trollholm

Med stöd av Kungl. brevet den 21 april 1933 ***antager Kungl. Lantbruksstyrelsen, å Kungl. Maj:ts och Kronans vägnar, detta kontrakt.***

Stockholm den 10 november ***19*** 33.

Ark Lundanski

Ark Trollholm

Vederbörandes uppmärksamhet fästes å bestämmelserna i 13 kap. 17 § vattenlagen, vari stadgas att, därest det framtida underhållet försummas, Konungens Befallningshavande eller annan myndighet Konungen bestämmer äger själv bota bristen på den försumliges bekostnad.

21/4 30

Förteckning

över fastigheter till vilkas andel i kostnaderna för "Vidtsköfle dikning av år 1931" lån sökes från avdikningslånefonden.

Malmöhus län.

Torrlösa socken.

Vidtsköfle nr 2 1 13 1 äg. G. Trolle-Bonde, ~~arr.Bror Olsson~~

" nr 14 1 " " " ~~arr.Aug. Åkesson~~

" ~~nr 14~~ 1 " " " ~~arr.Jöns Ahlgren~~

" nr 15 1 " " " ~~arr.Aug. Åkesson~~

David Larsson

Förteckning

över fastigheter tillhörande "Vidtsköfle dikning av år 1931" till vilka lån från avdikningslånefonden sökes.

Hemmanets namn.	registernummer.	Ägares namn.
<u>Torrlösa socken.</u>		
Vidtsköfle,	2 $2^{1}/3^{1}$	G.Trolle-Bonde, arr. Bror Olsson,
"	14^{1}	" " " Jöns Ahlgren,
"	14^{1}	" " " Aug. Åkesson,
"	15^{1}	" " " " "

Lund i november 1931

David Larsson

e.lantbruksingenjör.

1933 den 10 nov.

Uppgift jämlikt stadgandet i 1 §, 1 stycket, av lag om kronans förmånsrätt för avdikningslån den 14 juni 1929 (nr 164).

Förstagets namn: "Vidtsköfle dikning av år 1931" i Torrlösa socken av Malmöhus län.

Lån 3.220 kronor från statens avdikningslånefond enligt Kungl. Maj:ts beslut den 21 april 1933.

Lånet har beviljats för nedanstående, i utredningen angående detsamma upptagna fastigheter.

Socken, by och hemman	Mantal	Registernummer	Ägare
Torrlösa socken.			
Vidtsköfle	/	~~2~~ 1 ~~?~~ 13'	G. Trolle-Bonde
"	[illegible]	14 1	Densamme
"	"	15 1	Densamme

Stockholm den 10 november 1933.

På Kungl. Lantbruksstyrelsens vägnar

Olof Fredholm

[illegible]

enl. utredning av D. Larsson i mars 1936 Dr 5540/36

199/33

5540

DIARIE Nr
K. LANTBRUKSSTYRELSEN
26 MAR 1936

Till

Kungl. Lantbruksstyrelsen.

I anledning av skrivelse den 7.1.1935 angående torrläggningsföretaget "Vidtsköfle dikning av år 1931" får jag, efter verkställd undersökning och med återställande av handlingar angående företaget, vördsamt meddela,

att ägofigurerna 14 och 15 tillhöra fastigheten 1 mtl. Vidtsköfle nr 13[1].

Umeå i mars 1936

David Larsson

lantbruksingenjör.

Sodle. 10/11 1933

199/33

28457

DIARIE NR
K. LANTBRUKSSTYRELSEN
6 NOV. 1933

B e v i s

över verkställd avsyning av torrläggningsföretag, enligt förordnande av Kungl. Lantbruksstyrelsen den 16 maj 1933.

Företagets namn: "Vidtsköfle dikning av år 1931", uti Torrlösa socken av Malmöhus län.

Planen fastställd den 21 april 1933.

Statsbidrag från statens avdikningsanslag 1.950:- kronor.

Lån från statens avdikningslånefond 3.220:- kronor.

Kontrakt om arbetets utförande ännu ej antaget.

Fastställd arbetstid till den 1 september 1935.

Styresman för företaget: Godsförvaltare J.E.A. Nilsén, Trolleholm.

Avsyningen verkställdes av undertecknad den 2 oktober 1933.

Företaget befanns därvid vara i sin helhet utfört i överensstämmelse med den fastställda arbetsplanen och tillstyrkes till godkännande.

Höör den 3 oktober 1933

Ivar Nyman.

statens e.lantbruksingeniör.

Stämpel 1 krona.