Förslag till

torrläggning av mark till

Härslöv n:r 2 (Vigård) m.fl. hemman

uti Härslövs och Kristofta socknar av Rönnebergs

och Luggude härader av Malmöhus län;

upprättat vid laga synefärrättning år 1927 av

Statens lantbruksingeniör

Blad 1.

LANTBRUKSSTYRELSEN 19 AUG 1931

Avskrift.

Genom Kungl. Maj:ts nådiga brev den 24 april 1931 fastställd till efterrättelse vid arbetets utförande.

Stockholm den 1 juni 1931.
På Kungl. Lantbruksstyrelsens vägnar:

Albert Smith.

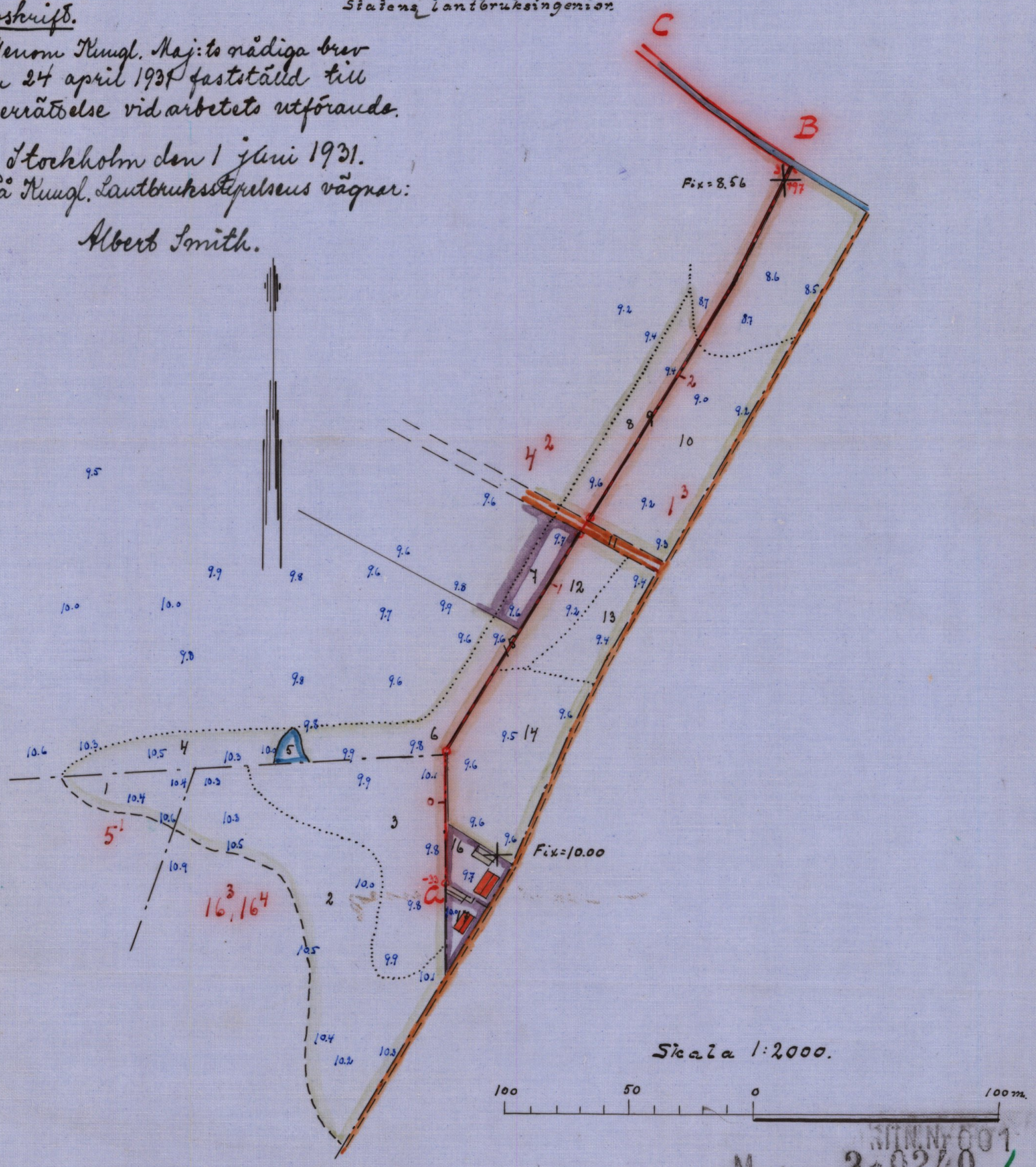

MIN.Nr 001
M 2*0240 1

Nr 215 Malmöhus 2 rite

Blad 2.

Förslag till torrläggning av mark till **Härslöv n:r 2 (Vigård)** m.fl. hemman uti Härslövs och Kvistofta socknar av Rönnebergs och Luggude härader av Malmöhus län; upprättat vid laga syneförrättning år 1927 av

[signature]
Statens lantbruksingenjör.

Avskrift.
Genom Kungl. Maj:ts nådiga brev den 24 april 1931 fastställd till efterrättelse vid arbetets utförande.

Stockholm den 1 juni 1931.
På Kungl. Lantbruksstyrelsens vägnar:
Albert Smith.

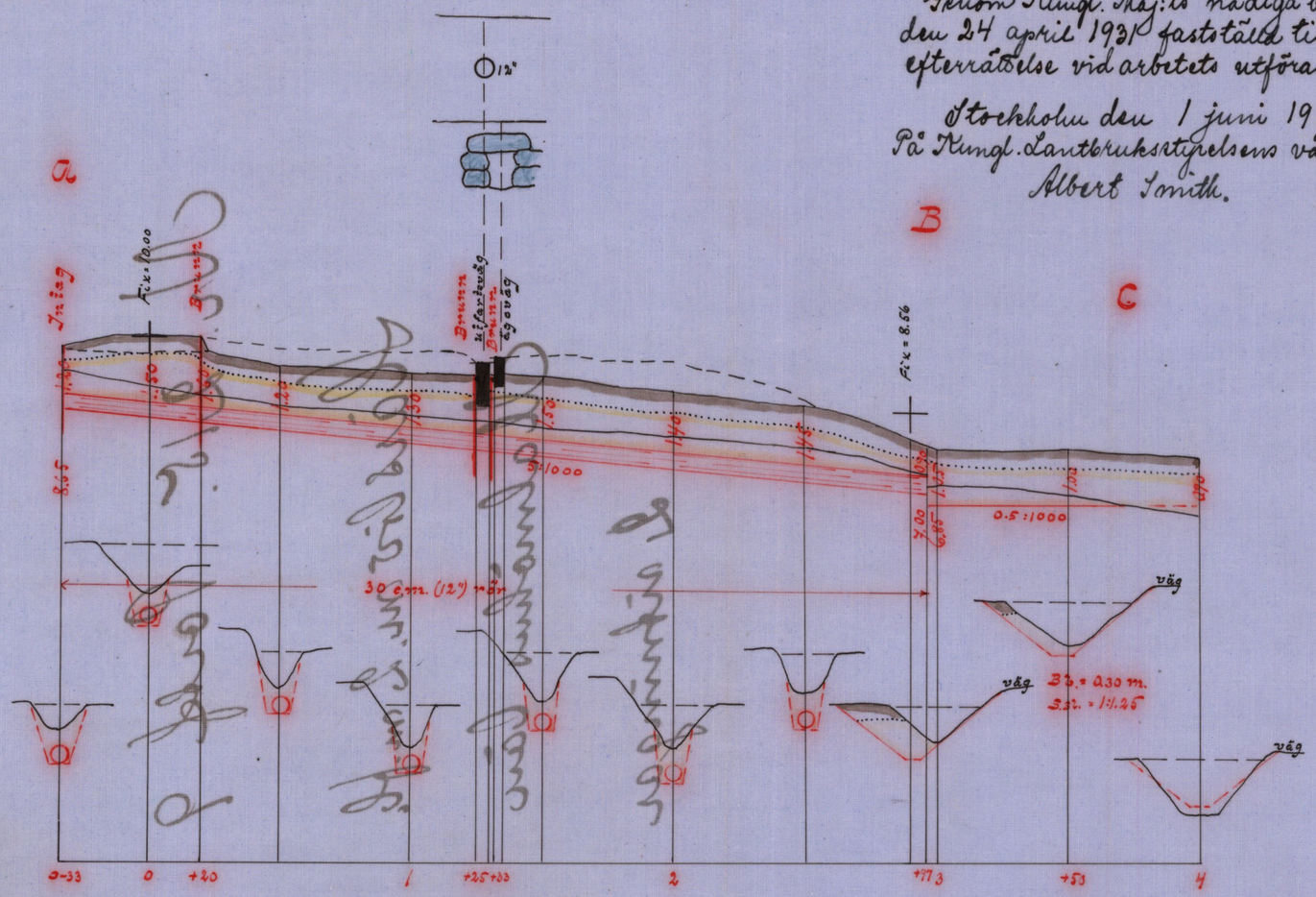

Förslag till kringmurning. Skala 1:50.

Förslag till brunn. Skala 1:50.

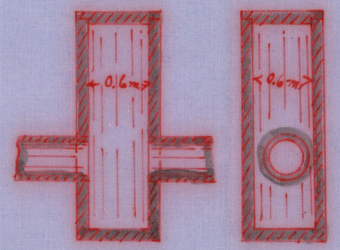

Förslag till intag. Skala 1:50.

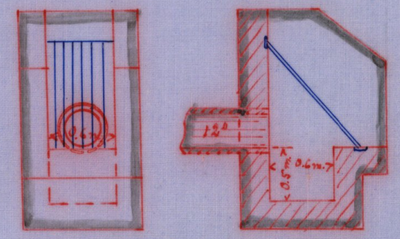

Längdskala 1:2000.

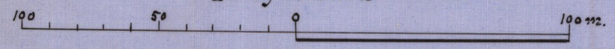

Höjd- och sektionsskala 1:100.

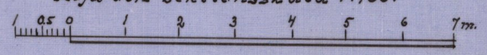

Skala 1:50.



RITN. Nr 002
M 2*0240

2

Nr 215 Malmöhus 2 ritn

DIARIE N:r 16971
K. LANTBRUKSSTYRELSEN
13 AUG. 1931

_M___2*0240

Betänkande
angående torrläggning av
mark till Härslöv n:r 2 (Vi-
gård) m.fl. hemman uti Härs-
lövs och Kvistofta socknar
av Rönneberga och Luggude
härader av Malmöhus län.

Genom Kungl. Maj:ts nödiga brev den 24 april 1931 fastställd till efterrättelse vid arbetets utförande.

Stockholm den 1 juni 1931.

På Kungl. Lantbruksstyrelsens vägnar:

Albert Smith.

Ö v e r s i k t k a r t a

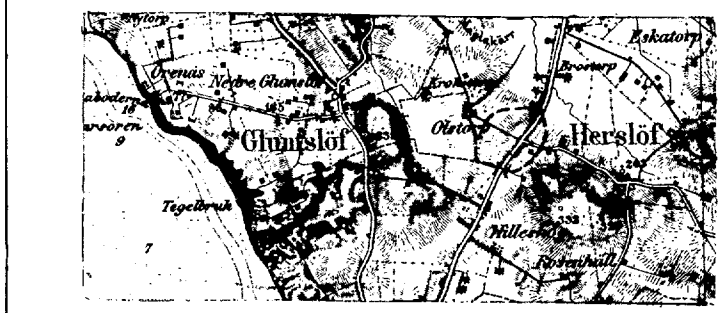

Skala 1:100·000.

Avskrift.

Betänkande angående dikningsföretaget "Torrläggning av mark till Härslöv n:r 2 (Vigård) m.fl. hemman av år 1927"; avgivet i och för erhållande av lån från statens avdikningslånefond och statsbidrag utan återbetalningsskyldighet från statens avdikningsanslag.

Ifrågavarande företag avser nygrävning och rörläggning av ett mindre flöddike med en mindre uppränsning av ett större i och för bättre torrläggning av redan odald jord i och för höjande av densammas alstringsförmåga tillhörande Härslöv n:r 1 och 16 samt Olstorp n:r 4 och 5 uti Härslövs och Kvistofta socknar av Rönneberga och Luggude härader av Malmöhus län.

Avdikningsområdet är beläget omkring 2 km. nordväst om Härslövs kyrka med avfall åt norr.

För övrigt hänvisas till motstående översiktskarta, där den till avdikning föreslagna marken är utmärkt med gul färg, dikets läge med en röd linje och vattensamlingsområdet med en streckad blå linje.

Efter därom gjord ansökan förordnades undertecknad den 4 augusti 1927 att företaga en laga syneförrättning för torrläggning av mark till ovanskrivna hemman.

Förrättningen avslöts den 1 september 1927 och mot densamma

har ej inom föreskriven tid anförts besvär enligt efter handlingarna tecknat bevis.

Enligt en förening ingången den 7 januari 1929 hava fyra av delägarne beslutat att ansöka om såväl lån från statens avdikningslånefond som statsbidrag utan återbetalningsskyldighet från statens avdikningsanslag. Då emellertid Edvin Strand ej har någon jordbruksfastighet har han ej kunnat upptagas som lånesökande. De lånesökande utgöra 96.40% av hela företagets förbättringsvärde.

Enligt efterstående tabell ingår i företaget endast åker med en areal av 2.298 hektar.

Jordmånen utgöres av mylla på grus och lera.

För att till lämpligt djup kunna torrläägga den i detta företag ingående vattenskadade marken är nödigt att verkställa dikningen i överensstämmelse med det vid läga syneförrättningen upprättade förslaget.

Kostnadsförslaget har vid läga syneförrättningen beräknats efter ett dagsverkspris av 6:- kronor.

Några allmänna vägar ingå ej i företaget.

Då sökandena önska erhålla såväl lån från statens avdikningslånefond som statsbidrag utan återbetalningsskyldighet från statens avdikningsanslag hava efterstående tabeller uppgjorts i enlighet med Kungl. Lantbruksstyrelsens cirkulär den 19 juni 1926 och 11 juli 1927.

Enligt dessa utgör bånadsvärdet för hela företaget

kronor	1.610:-
kostnaden enligt kostnadsförslaget	1.939:38

Då den relativa kostnaden sålunda är 1.20 kronor skulle statsbidraget kunna utgå endast med halva båtnadsvärdet eller kronor 805:-

och lånet med återstoden därav eller 776:-

eller tillsammans ett statsunderstöd av 1581:- kronor.

Ehuru således kostnaden för företaget överstiger båtnadsvärdet, får jag likväl tillstyrka dess utförande, då den i företaget ingående marken är i mycket stort behov därav.

Lund i mars 1930.

Ernst Berggren.

Tabell a.

	Hela torrläggningsområdet								Lånesökandes-andel							
	Areal		Värde före torrläggningen		Värde efter torrläggningen		Båtnad		Areal		Värde före torrläggningen		Värde efter torrläggningen		Båtnad	
	Har	ar	Kr.	öre	Kr.	öre	Kr.	öre	Har	ar	Kr.	öre	Kr.	öre	Kr.	öre
Åker	2	29,80							2	18,75						
Annan mark	–	–							–	–						
Påräknad landvinning	–	–							–	–						
Summa	2	29,80	3021	–	4631	–	1610	–	2	18,75	2835	–	4387	–	1552	–

Lund i mars 1930.

Ernst Berggren.

PETTERSONSKA BOKTR. EFTR. SKARA

30254

Tabell

Socken / by och hemman	Ägolittera	Hemmanstal	Registernummer	Ägares namn	Ägofigurer	Areal: Åker		Areal: Annan mark		Summa areal		Båtnad		70 % av båtnaden
					n:r	Har	ar	Har	ar	Har	ar	Kr.	öre	
1	2	3	4	5	6	7		8		9		10		11
Härslöv och Kristofta s:r														
Olstorp		1	1 5	Kronobost.f.d. militiebost.arr. B. Gustafsson	1		08.25				08.25	13	20	9.24
Härslöv		1/16 1/16	16 3 16 4	And. Persson	2,3		95-				95-	646	50	452.55
Olstorp		1/4	4 2	Otto Andersson	4,6-8		40.50				40.50	176	50	123.55
Härslöv	av	1/16	1 3	Petter Nilsson	10,12 -14,16		83.25				83.25	729	-	510.30
"				Edvin Strand	17		02.80				02.80	44	80	31.36
				S:ma		2	29.80			2	29.80	1610	-	1127.-

Lund i mars 1930.

Ernst Berggren.

x) Bidraget begränsas till 1/2 av båtnadsvärdet
Lånet " " återstoden av båtnadsvärdet.

b

Andel i kostnaden för																	
				Dikes-sträckan A-B-C.		Laga synefördrättning m. m.		Betänkande m. m.		Summa kostnad		Relativ kostnad	Bidragets storlek i proc. av kostn.	Bidrag		Lån	
Kr.	öre	Kr.	öre	Kr.	öre	Kr.	öre	Kr.	öre	Kr.	öre			Kr.	öre	Kr.	öre
12		13		14		15		16		17				20		21	
				12	91	2	26	0	73	15	90	1.20	x)	~~6~~ 6	~~60~~ 56	-	-
				632	52	110	67	35	67	778	86	"		~~323~~ 321	~~25~~ 28	~~323~~ 324	~~25~~ 95
				172	62	30	20	9	73	212	55	"		~~88~~ 87	~~25~~ 68	~~88~~ 88	~~25~~ 61
				713	16	124	77	40	22	878	15	"		~~364~~ 362	~~50~~ 24	~~364~~ 366	~~50~~ 44
				43	79	7	66	2	47	53	92	"		~~22~~ 22	~~40~~ 24	-	-
				1575	-	275	56	88	82	1939	38			~~805~~ 800	-	~~776~~ 780	-

Kostnadsförslag.

Torrläggningskostnad enligt vid syneförrättningen upprättat kostnadsförslag	1'575:-
Avgift jämlikt Vattenlagen 11: 95	
Arvode m. m. för syneförrättningen	275:56
Kostnader i underställnings- besvärs- mål	
Arvode m. m. för betänkande	88:82
Summa Kronor	1'939:38

Lund i mars 1930.

Ernst Berggren.

Statens Lantbruksingenjör

Vid arbetsplanens fastställande har kostnaden för företaget beräknats till 1'939 kronor 38 öre, varav å lånesökandenas andel 1'869 kronor 56 öre.

Stockholm den 1 juni 1931.

På Lantbruksstyrelsens vägnar:

Albert Smith.

Avskrift.

Förening

ingången emellan delägarne i dikningsföretaget "Torläggning av mark till Härslöv n:r 2 (Vigård) m.fl. hemman av år 1927" uti Härslöv och Kvistofta socknar av Rönneberga och Luggude härader av Malmöhus län.

Undertecknade överenskomma härmed som följer:

att utföra dikningsföretaget i fullständig överensstämmelse med det av statens lantbruksingenjör Ernst Berggren vid laga syneförrättning år 1927 upprättade förslaget med de ändringar, som Kungl. Maj:t möjligen kan föreskriva;

att till företagets utförande söka erhålla ett statsbidrag utan återbetalningsskyldighet från statens avdikningsanslag och ett lån från statens avdikningslånefond till så stort belopp som möjligt, varför vi uppdraga åt företagets styrelse:

att hos Kungl. Maj:t göra underdånig ansökan om beviljande av föreskrivet bidrag och lån;

att med Kungl. Maj:t uppgöra kontrakt om arbetets utförande, på därför bestämda tider lyfta det beviljade bidraget och lånet;

att i övrigt taga befattning med allt som berörda lån och bidrag röra kan;

att uppdraga åt lantbruksingenjör E. Berggren att upprätta sådana handlingar och kartor, som krävas för sökande och erhållande av föreskrivet bidrag och lån.

Herslöv n:r 2 m.fl. hemman den 7 januari 1929

A. Persson, Vigård n:r 2 Herslöv pr Vadensjö.

Otto Andersson, Nybodal 1/4 mtl. m.fl. i Olstorp pr Vallåkra.

Edvin Strand, Herslöv n:r 1, Vallåkra,

Peter Nilsson, n:r 1 Herslöv pr Vallåkra,
gm. P. B. Håkansson, Nygård pr Vadensjö enligt fullmakt.

Egenhändiga namnteckningarna bevittna:

Martin Nordkvist, Vigård. Rudolf Jönsson, Vigård.

Vidimeras

ex officio

Ernst Berggren.

Avskrift.

Lantbrukaren P. B. Håkansson i Herslöv befullmäktigas härmed att teckna mitt namn å lån till dikningsföretaget Herslöv n:r 2 m.fl. hemman.

Herslöv den 8/1 1930.

Petter Nilsson.

Peter Nilssons egenhändiga namn-teckning bevittnas:

Otto Andersson, Nybodal, Vallåkra. Erik Karlsson, Nybodal, Vallåkra.

Vidimeras

ex officio

Ernst Berggren.

Avskrift.

Arvodesräkning

för laga syneförrättning för torrläggning av mark till Härslöv n:r 2 (Vigård) m.fl. hemman uti Härslövs socken och Rönneberga härad av Malmöhus län; upprättad enligt lantbruksingenjörstaxan av den 31/12 1920.

För lösen för förordnandet jämte kommissionsarvode			3:-
" 7 st. kallelser à 50 öre			3:50
" 2 st. sammanträdesdagar den 26/8 och 1/9			24:-
För ägomätning, skala 1:2000:			
" mätningsområdets gränser 1.- km. à 3:- kr.			3:-
" 13 st. ägofig. åker, medelareal 0.18 har à 17 öre		2:21	
" 2.298 har " " " " à 106 "		2:44	
" 4 st. ägofig. imp. " 0.015 " à 5 "		0:20	
" 0.06.15 har. " " " " à 78 "		0:05	4:90
däritill 30% för skala 1:2000			1:47
" rubrik, skala m.m.			4:-
" ytavvägning 2.3595 har à 66 öre		1:56	
" 45 punkter à 2 öre		0:90	2:46
" begränsningskurva 1 km. à 2:50			2:50
" längdavvägning och jordundersökningar den 28/7			12:-
För arealuträkning, skala 1:2000, 17fig. à 7 öre		1:19	
" " " "2.3625har à 20 "		0:47	1:66
För ägobeskrivning			1:50
" jordregisters utrönande			6:-
" gradtabell			4:-
" uträkning av värde å ytenhet 13 fig. à 6 öre			0:78
" bestämmande av värdet före och efter 13 fig. à 12 öre			1:56
" profilkartan 0.5 km. à 4 kr.			2:-
" sektioner 10 st. à 28 öre		2:80	
" " 2 st. à 17 öre		0:34	
" 1 st. brunn, 1 st. intag och 1 st. ommurn. à 3:- kr.		9:-	12:14
" skalor, rubrik m.m.			3:-
För hydrografisk utredning			2:-
" bestämmande av dimensioner			10:-
" dikenas insättande å kartan			1:66
	Tipt.		107:13

	Tipt.	107:13
För grävningstabell		3:-
" kostnadsberäkning 1 km. à 4:50 kr,		4:50
därtill 0.1 % av kostnaderna		1:60
" införande av höjdsiffror 45 st. à 1 öre		0:45
" ersättningslängd		2:-
" utlåtande		36:-
" kostnadsfördelningslängd		3:-
För kopia av plan- och profilkartan:		
" rubrik, skalor m.m.		7:-
" 17 fig. à 10 öre	1:70	
" 2.3595 har à 28 öre	0:66	2:36
därtill 25%		0:59
" 45 st. höjdlägestal à 2 öre		0:90
" diken å plankartan		2:85
" profilen 0.5 km. à 7:- kr.		3:50
" tvärsektioner och brotrummor lika föregående		12.14
därtill 30%		3:64
" rubrik, skalor m.m.		3:-
För avskrift av handlingar med inbindning		25:-
		218:66
För gode männen		47:40
" kallelsekostnad		5:-
" dagsverken		4:50
	Summa kronor	275:56

Den, som med denna räkning icke åtnöjes, äger att inom tre månader häreftter klander därå genom stämning till Rönneberga häradsrätt anställa.

Vigård den 1 september 1927.

Ernst Berggren.

218:66 kr. kvitteras Ernst Berggren

27:- " "

20:40 "

Magnus Olsson. Carl Andersson.

Avskrift.

Arvodesräkning

för upprättande av handlingar och kartor i och för sökande av lån från statens avdikningslånefond och bidrag från statens avdikningsanslag för torrläggning av mark till Härslöv n:r 2 (Vigård) m.fl. hemman uti Härslövs socken och Rönnebergs härad av Malmöhus län.

För översiktskarta		4:-
" betänkande		9:-
" tabellers upprättande den 9/1 1930 = 1 dag		12:-
" avskrift av handlingar med inbindning		23:-
" kopia av plankartan, rubrik, skala m.m.		7:-
" 17 fig. à 10 öre	1.70	
" 2.35.95 har à 28 öre	0.66	2:36
" 45 st. höjdlägestal à 2 öre		0:90
" diken å plankartan		2:85
" kopia av profilkartan, rubrik, skalor m.m.	3:-	
" 0.5 km. längdprofil à 7:- kr.	3:50	
" tvärsektioner m.m.	12:14	
därtill 30%	3:64	
	22:28	
avgår 25% därav för profilritn.å kalkerväv ...	5:57	16:71
för skrivelser m.m.		6:-
" fastställelsebevis		5:-
	Summa kronor	88:82

Kvitteras

Lund den 10 mars 1930.

Ernst Berggren.

Lekholm med originalet behygar
David Larsson
c. Lantbruksingenjör

M 2 * 0240
DIARIE N:r 16974
K. LANTBRUKSSTYRELSEN
13 AUG. 1931

Handlingar
angående torrläggning av mark till
HÄRSLÖV N:2 (VIGÅRD) m.fl.hemman
uti Härslövs och Kvistofta socknar av
Rönnebergs och Luggude härader och
Malmöhus län;
upprättade vid laga syneförrättn.år
1927

Innehåller tjugosju (27) skrivna sidor.

Avskrift.

Protokoll, hållet vid sammanträde för laga syneförrättning för torrläggning av mark till Härslöv N:2 (Vigård).

År 1927 den 26 augusti inställde sig undertecknad, statens lantbruksingeniör, hos lantbrukaren A.Persson i Vigård för att på grund av nedan intagna förordnande handlägga en laga syneförrättning för torrläggning av mark till Härslöv N:2, Vigård kallat, uti Härslövs socken av Rönnebergs härad och Malmöhus län; och hade vederbörande sakägare genom särskilda kallelser underrättats om förrättningens handläggning denna dag med anledning varav följande personer jämväl tillstädeskommo:

sökanden A.Persson för Härslöv N:2.(Vigård)

och av övriga sakägare:

Otto Andersson för Olstorp

Bengt Gustavsson som arr.av kronoegendomen Olstorp N:5 genom f.lantbrukaren Per Gustafsson enl.fullmakt Bil.A.

Edvin Strand för Härslöv N:1.

Petter Nilsson do N:1.

Som kronoombud landsfiskalen E.Ahlborn enl.förordnande av den 20 denna månad.Bil.B.

Som gode män Herrar Carl Andersson i Vadensjö och Magnus Olsson i Hilleshög, vilka bägge avlagt föreskriven ed såsom skiftesgodemän.

§:1.

Det för undertecknad utfärdade förordnandet jämte ansökan därom upplästes och hade lydelse, som följer. Bil. C.

§:2.

På tillfrågan gjordes ej någon jävsanmälan mot vare sig förrättningsmannen eller gode männen. Ej heller ansågs något laga hinder föreligga mot förrättningens handläggning.

§:3.

Förelades den i koncept upprättade plankartan över det vattenskadade området.

§:4.

På tillfrågan ville ej någon förena sig med sökanden.

§:5.

Otto Andersson upplyste om att han i huvudsak redan hade täckdikat sin mark åt väster. Huvuddiket hade redan utförts däremot ännu ej alla sugdikena.-

§:6.

Sökanden yrkade få sin i företaget ingående mark torrlagd till lagenligt djup i och för höjande av jordens alstringsförmåga helst genom täckt ledning eller på billigaste sätt.

§:7.

Edvin Strand anmälde sig vilja göra gemensam sak med sökanden, varför särskild förening därom nu upprättades Bil. D.

§:8.

Som ej något vidare fanns att anteckna förklarades sammanträdet avslutat med tillkännagivande att sedan nödiga jordvärderingar och undersökningar hunnit verkställas och därpå grundade handlingar och förslag hunnit upprättas, nytt sammanträde kommer att hållas på samma ställe som detta torsdagen den 1 instundande september kl.11 f.m. och skulle något vidare meddelande därom ej kungöras.

§:9.

Dagens protokoll upplästes.

Ort och tid som ovan.

på tjänstens vägnar:

Ernst Berggren.

Biträdande gode män:

Magnus Olsson. Carl Andersson.

Den 1 september 1927

inställde sig åter på samma ställe föreskrivne synemän och följande sakägare och ombud:

And.Persson för Härslöv N:16(Vigård)

Otto Andersson för Olstorp N:4.

Petter Nilsson " Härslöv N:1.

Edvin Strand " avs.Härslöv N:1.

Som kronoombud landsfiskalen E.Ahlborn enl.förordnande av den

20 sistlidne augusti.

§:10.

Förelades de sedan förra sammanträdet upprättade handlingarna och förslaget.

§:11.

Avgavs följande utlåtande Bil.F.

§:12.

A.Persson skulle emottaga och förvara hithörande handlingar och kartor.

§:13.

Till styrelse valdes Herrar A.Persson,Otto Andersson och Petter Nilsson enligt en förening ingången emellan delägarna Bil.E.

§:14.

Som ej något vidare fanns att anteckna förklarades förrättningen avslutad och sammanträdet upplöst.

§:15.

Dagens protokoll upplästes och arvodesräkningen avlämnades.

Ort och tid som ovan

på tjänstens vägnar:

Ernst Berggren.

Biträdande gode män:

Magnus Olsson. Carl Andersson.

Bil.A.

Fullmakt

för f.lantbrukaren Per Gustafsson å Liljehäll,Glumslöf att vid förrättning enligt vattenlagen,berörande Vigård m.m.,bevaka min rätt och utföra min talan.

Olstorp den 26 augusti 1927.

Bengt Gustafsson.

Bevittnas:

(Oläsligt.) E.Bergström.

Avskrift. Bil.B.

Till länsstyrelsen i Malmöhus län.

Förordnad att handlägga anläga syneförrättning för torrläggning av mark till Härslöv nr.2/Vigård/ m.fl.hemman uti Härslövs socken av Rönnebergs härad,får jag,under tillkännagivande att sammanträde angående denna förrättning kommer att äga rum hos And.Persson Härslöv nr.2 fredagen den 26 innevarande augusti kl.10.30 f.m.vördsamt hemställa,att ombud för i denna förrättning ingående Kronobostället nr.1 och 3 Olstorp tillhörig jord,måtte förordnas att närvara såväl vid nämnda, som ock vid de under förrättningens fortgång möjligen blivande sammanträden för att berörda jords rätt iakttaga och bevaka.

Lund den

18 augusti 1927.

Ernst Berggren

Till landsfiskalen i Ramlösa distrikt.

Länsstyrelsen anmodar och förordnar Eder härigenom att vid det i inneliggande handling omförmälda sammanträde och vid de följande ssammanträden, som kunna komma att hållas under förrättningens fortgång, bevaka Kungl.Maj:ts och kronans rätt och bästa beträffande kronoegendomen 1 mantal Olstorp nr.5 i Kvistofta socken. Rapport i ärendet hitförväntas i så god tid, att kronan blir satt i tillfälle att eventuellt klandra förrättningen. Rapporten bör jämväl innehålla uttalande från Eder sida, huruvida förrättningen kan anses gagnelig för kronan.

Malmö i landskontoret den 20 augusti 1927.

F.Ramel.

Sven Wiegert.

Bestyrkes å tjänstens vägnar:

E.Ahlborn.

Bil.C:

Till

Länsstyrelsen i Malmöhus län.

Undertecknad får härmed anhålla om förordnande för lantbruksingeniören i länet att enligt gällande vattenlag handlägga en laga syneförrättning för torrläggning av mark till Vigård N:2 m.fl.hemman uti Härslövs socken av Rönnebergs härad.

Vigård pr.Vallåkra den 16/7 27.

A.Persson.

Resolution.

Herr lantbruksingeniören E.Berggren förordnas härigenom att, därest laga hinder ej möter, i behörig ordning företaga den i inneliggande ansökan omförmälda förrättning.

Malmö i landskansliet den 4 augusti 1927.

F.Ramel.

T.Kinnman.

Bil.D.

Förening

ingången vid laga syneförrättningssammanträde för torrläggning av mark till Härslöv 2 (Vigård) m.fl.hemman.

Undertecknad vill härmed förena sig och göra gemensam sak med sökanden till ovanskrivna laga syneförrättning.

Vigård den 26 aug.1927.

Edvin Strand.

Bevittnas:

ex officio

Ernst Berggren.

Bil.E.

Förening

ingången vid laga syneförrättning för torrläggning av mark till Härslöv N:2 (Vigård) m.fl.hemman uti Härslövs och Kvistofta socknar av Malmöhus län.

Till styrelse för dikningsföretaget välja vi Herrar Anders Persson, Otto Andersson och Petter Nilsson.

Vigård den 1 september 1927.

E.Ahlborn.
Kronoombud.

Otto Andersson.

A.Persson.

Edvin Strand.

Petter Nilsson.

Bevittnas: Magnus Olsson.

Carl Andersson.

Bil.F.

Utlåtande av synemännen vid den av Kungl.Maj:ts befallningshavanden i länet på därom gjord ansökan förordnade laga syneförrättningen för torrläggning av mark till Härslöv N:2 Vigård kallat m.fl.hemman uti Härslövs och Kvistofta socknar av Rönnebergs och Luggude härader av Malmöhus län.

Ifrågavarande företag, som avser nygrävning och rörläggning av ett mindre floddike med en mindre uppränsning av ett större i och för bättre torrläggning av redan odlad jord för höjande av densammas alstringsförmåga är enligt bestämmelserna i 7 kap.av gällande vattenlag att anse såsom dikning.-

Något laga hinder mot företaget har ej kunnat utrönas.

Den sidlända marken, som tillskyndas båtnad av dikningen har avfattats å hithörande plankarta, därvid begränsningslinjen blivit så beräknad, att all den nedom denna linie eller kurva belägen mark ej under nuvarande förhållande är torrlagd till det lagenliga djupet av 1.2 meter.-

Där kurva ej kunnat ernås, har vattendelaren lagts till grund för områdets begränsning.-

Den i företaget ingående vattenskadade marken är till

areal och beskaffenhet angiven i den upprättade Beskrivnings- och Hävdeförteckningslängden.-

Då ej någon överenskommelse om arbetets utförande och kostnadernas fördelning kunnat träffas, tillkom det synemännen att uppskatta värdet av den båtnad eller jordförbättring, som skulle komma att genom dikningens utförande tillskyndas den vattenskadade marken.-

Därvid hava synemännen gått så till väga att sedan den vattenskadade markens höjdläge utrönts och densammas naturliga godhet och beskaffenhet genom jordborrningar och grävningar undersökts, varje ägofigur åsatts en gradbeteckning, som i kronor uttrycker huru mycket ägofiguren pr.hektar kan bliva värd efter företagets utförande under förutsättning att den blir fullständigt torrlagd och återfinnas dessa värden i värderingslängden.-

Markens höjdläge över horisontalplanet är betecknad med blå siffror med decimaler.-

Markens nuvarande värde är huvudsakligen beroende, dels av det blivande värdet efter torrläggningen d.v.s. av markens naturliga godhet och beskaffenhet och dels av markens höjdläge i förhållande till den försumpande vattenytan i diket d.v.s. av markens nuvarande vattenskada.-

Mark med sådant höjdläge, att den ligger högre än kurvan

för vattenskadan, sedan likväl nödigt avdrag för fall och sättning beräknats har höjdlägesgraden 1.o.-

Den anses sålunda vara värd 1.o av vad den såsom fullt torrlagd framdeles bör bliva värd d.v.s. den är alldeles oberoende av dikningen.-

Den mark däremot, som ligger så lågt, att den nu ej kan vara värd något alls, har höjdlägesgraden 0 och i detta företag har denna grad blivit förlagd på samma nivå som dikets botten.-

Höjdskalan varierar således emellan dessa bägge punkter 1.o och 0.o och de olika tiondedelsgraderna i denna skala äro beroende av markens höjdläge.-

Beträffande markens värde efter dikningen har denna värdering skett under förutsättning att markens skulle bliva fullständigt torrlagd.

För all den mark, som så ej blir, har en reduceering av de åsatta blivande värdena skett genom torrläggningsgrader, vilka beräknats efter samma grunder, som vad ovan beskrivits om höjdlägesgraderna.-

För den ägares mark, som ligger avsides från diket, har särskild hänsyn tagits vid värdenas åsättande.-

Beträffande yrkandet i sammanträdesprotokollet §5 har även särskild hänsyn tagits därtill och varför endast den

närmast diket belägna marken medtagits i företaget.-

För övrigt hänvisas till värderingslängden, varest ovanskrivna grader återfinnas.-

I samma längd finnes även varje delägares båtnads- eller förbättringsvärde.-

Företagets omfattning är beroende på ansökan, den ingångna föreningen och yrkandena i sammanträdesprotokollet §:6 samt vid synegången och utgör nygrävning och rörläggning av dikessträckan å plan- och profilkartan samt i handlingarna betecknad med litt.A-B samt uppränsning av dikessträckan B-C.- Då dikessträckan A-B som öppet dike dels skulle draga större kostnader och dels skulle göra större intrång, hava synemännen kunnat föreskriva detta som täckt dike.

Å plankartan är det täckta diket betecknat med en röd linje och det öppna med tvenne parallella röda linier.

Å profilkartan däremot är det täckta betecknat med tvenne parallella röda linier och det öppna med en röd bottenlinie.-

För att den beräknade jordförbättringen skall uppkomma måste dikningen verkställas i full överensstämmelse med det upprättade förslaget. Detta är upprättat med hänsyn tagen till framrinnande vattenmängd, markytans lutningsförhållande, jordens sättning och sammanhållande förmåga och annat, som på en ändamålsenlig anordning av dikningen kunnat inverka.-

Vattenområdena hava med ledning av ekonomiska kartverkets karta noga uppgåtts och befunnits utgöra:

Vid A ---------- 57 hektar

" 0+20 ---------- 63 "

" B ----------225 "

Avrinningen har beräknats till 1.o liter pr.sekund och har och rördimensionerna efter Hallins formel för Vattnets hastighet $v=K^1(1+0.5\frac{\sqrt{R}+\log.R}{2})\sqrt{RI}$ med ett värde på den i formeln ingående koefficienten $K^1=60.-$

Efter dessa beräkningsgrunder och med det förefintliga fallet av 5.o:1000 skulle således ett 30 cm.(12") vara nödigt och tillräckligt för hela dikessträckan A-B.

För sträckan B-C är en bottenbredd av 0.3 m.med en sidoslänt av 1:1.25 fullt tillräckligt.

Alla rör äro beräknade som fullgoda cementrör med falsar eller muffar och beräknade att gjutas å platsen i en blandning av 1:2.5:2.5 eller 1:3 om endast grovt grus kommer till användning.- Gruset skall vara grovt och fullständigt fritt från organiska ämnen och kalksten.

Vid A insättes ett intag av betong enligt ritning.

Vid 0+20, 1+25 och 1+33 insättas intagningsbrunnar av betong med 0.6 m.inre diameter och med botten 0.5 meter under rörets underkant samt försedda med lock av armerade

betongskivor med falsar och något kupig översida.-

Vid 2+97 kringmuras röret i betong, varjämte diket där nedom stensättes i botten och slänter för att förhindra ras, allt enligt upprättade ritningar.-

I rörledningen få ej några andra rör inkopplas med mindre än att brunnar enligt ovanstående beskrivning där insättas.-

Ej heller får något avfallsvatten insläppas i rörledningen förr än det renats genom minst en vattenlåsbrunn.-

Några allmänna vägar ingå ej i företaget.-

Den i företaget ingående utfartsvägens bana skall återställas i sitt förra skick efter rörets nedläggande.-

I enlighet med bestämmelserna i 9 kap.49§ av vattenlagen, skall ersättning för mark, som åtgår för det öppna dikets utvidgning gäldas med fulla värdet.

Likaledes skall efter samma paragraf ersättning med fulla värdet utgå för den förlust, skada och intrång, som uppkommer genom dikesvallarnas upplagsplats, vilken ersättning av synemännen beräknats till 15% av det blivande värdet av den mark, som beräknas åtgå för upplaget..

Bägge dessa ersättningar finnas upptagna i en särskild ersättningslängd.-

I enlighet med bestämmelserna i 7 kap.21§ av föreskrivna lag skall all mark, för vilken dikningen medför båtnad utgöra en

samfällighet.-

Någon avgift enligt 11 kap.95 § av vattenlagen,vilken avgift icke skulle uppgå till tio kronor,skall icke erläggas.-

Enligt Kungl.Maj:ts Kungörelse om nummerbeteckning å nederbördsområden den 13 april 1922 tillhör området N:94.-

Jämlikt föreskrifterna i 10 kap.62§ av vattenlagen få synemännen angående ifrågavarande företag vidare bestämma:

att det skall om sökanden vill fullfölja sin talan,utföras i överensstämmelse med ovanskrivna förslag och bestämmelser, vilka noggrant skola följas vid arbetets utförande såväl med hänsyn till plan- som profilritningen;

att det må påbörjas så fort denna förrättning vunnit laga kraft och skall vara bragt till slut inom fem år därefter eller före år 1932 års utgång;

att kostnaden för ej mindre dikningen än framtida underhållet av ifrågavarande dikessträcka i överensstämmelse med hithörande förslag skall av delägarna gäldas samfäldt och återfinnas vars och ens deltagningsskyldighet som deltagningsprocent i kostnadsfördelningslängden;

att arbetet skall å offentlig auktion eller genom infordrande av anbud överlämnas till utförande åt den minstbjudande, vilken därtill prövas lämplig och med vilken kontrakt skall upprättas i enlighet med bestämmelserna i detta utlåtande och därtill hörande handlingar och kartor; entreprenören

bör kunna sätta godkänd borgen för sitt åtagande;

att då väg förefinnes å den östra sidan av det öppna diket, så skall utvidgningen av detsamma ske åt väster, varjämte även dikesjorden uppläggas å denna sida;

att årliga ränsningar av det öppna diket skall verkställas; uppkommer jordras så att vattnet hindras i sitt lopp, skall dock detta genast undanskaffas;

att vid grävnings - eller ränsningsarbete så mycket vatten ej på en gång får uppdämmas eller framsläppas att fara för översvämning eller annan skada därigenom kan uppstå;

att rören ej få nedläggas och rörsträngarna ej täckas med jord förr än lantbruksingeniören i länet eller dennes assistent besiktigat och godkänt desamma;

att företagets benämning skall vara "torrläggning av mark till Härslöv N:2 (Vigård) m.fl. hemman av år 1927";

att företaget skall anses fullbordat, när det blivit avsynat och godkänt av någon av föreskrivna tjänstemän;

att förrättningskostnaden skall utgå efter deltagningsprocenten, men nu om så skulle erfordras av sökanden förskjutas.

Besvärshänvisning.

Är någon missnöjd med åtgärd eller beslut under syneförrättningen enligt 10 kap.vattenlagen eller vill han föra talan emot syhemännens utlåtande ingive inom sextio dagar från den dag förrättningen förklarats avslutad sina till Söderbygdens vattendomstol adress Stockholm ställda besvär.-

I besvären skola fullständigt upptagas klagandens alla påståenden och skälen därtill och skola vid besvären fogas de handlingar klaganden vill åberopa till stöd för ändringssökandet.

Sådana besvär skola ingivas i tre exemplar.

Vigård den 1 september 1927.

på tjänstens vägnar:

Ernst Berggren.

Biträdande gode män:

Magnus Olsson. Carl Andersson.

BESKRIVNINGS OCH HÄVDEFÖRTECKNINGSLÄNGD

Ägofigurernas nr	Hemmanets nummer och namn, ägarens namn och ägofigurens beskrivning	Åker, tomter och dylikt			Äng och odlingsmark			Summa: Åker, tomter och dylikt			Summa: Äng och odlingsmark			Impedimenter		
		har	ar	kvm.	har	ar	kvm.	har	ar	kvm.	har	ar	kvm.	har	ar	kvm.
	Kronobostället f.d.militie-															
	bostället 1 mtl.Olstorp N:5 1															
	Arr.B.Gustafsson. a															
1	åker		08	25					08	25						
	Härslöv 1/16 mtl.16 3 o															
	1/16 mtl.16 4															
	And.Persson,sök. l ö a															
2	åker		56	75												
3	do		38	25					95	-						
	1/4 mtl.Olstorp N:4 2															
	Otto Andersson. l ö a															
4	åker		11	-												
5	håla imp.														01	40
6	åker		13	-												
7	trädgård		05	25												
8	åker		11	25												
9	dike imp.								40	50					00	75
	Av 1/16 mtl.Härslöv N:1 3															
	Petter Nilsson. l ö a															
10	åker		30	50												
11	väg imp.														02	50
12	åker		09	-												
	Trpt.		39	50				1	43	75					04	65

Ägofigurernas nr	Hemmanets nummer och namn, ägarens namn och ägofigurens beskrivning	Åker, tomter och dylikt			Äng och odlingsmark			Summa: Åker, tomter och dylikt			Summa: Äng och odlingsmark			Impedimenter		
		har	ar	kvm.	har	ar	kvm.	har	ar	kvm.	har	ar	kvm.	har	ar	kvm.
	Trpt.		39	50				1	43	75					04	65
13	åker		10	–												
14	do		28	50												
15	dike imp.														01	50
16	tomt o trädg.		05	25					83	25						
	Härslöv.															
	Edvin Strand. löa															
17	tomt o trädg.		02	80					02	80						
	Sma.							2	29	80					06	15

Vigård den 1 sept. 1927.

på tjänstens vägnar:

Ernst Berggren.

VÄRDERINGSLÄNGD

Ägofigurens nr	Hemmanets nummer och namn, ägarens namn och ägofigurens beskrivning	Areal har	Areal ar	Areal kv.	Värde per har vid fullständ. torrläggn. Kr.	Före grävningen Höjdläge-grad	Före grävningen Värde pr hektar Kr.	Före grävningen Värdet utgör Kr.	Före grävningen Värdet utgör öre	Efter grävningen Torrläggningsgrad	Efter grävningen Värde pr hektar Kr.	Efter grävningen Värdet utgör Kr.	Efter grävningen Värdet utgör öre	Förbättringsvärde Kr.	Förbättringsvärde öre	Summa förbättringsvärde Kr.	Summa förbättringsvärde öre
	Kronobost.f.d.militiebost.																
	1 mtl.Olstorp N:5 [1]																
	Arr.B.Gustafsson.																
1	åker		08	25	1600	09	1440	118	80	1	1600	132	-	13	20		
	Sma.		08	25				118	80			132	-	13	20	13	20
	Härslöv 1/16 mtl.16 [3] o 1/16 mtl.16 [4]																
	And.Persson,sök.																
2	åker		56	75	2000	07	1400	794	50	1	2000	1135	-	340	50		
3	do		38	25	2000	06	1200	459	-	1	2000	765	-	306	-		
	Sma.		95	-				1253	50			1900	-	646	50	646	50
	1/4 mtl.Olstorp N:4 [2]																
	Otto Andersson.																
4	åker		11	-	2000	09	1800	198	-	1	2000	220	-	22	-		
6	do		13	-	2000	07	1400	182	-	1	2000	260	-	78	-		
7	trädgård		05	25	2000	07	1400	73	50	1	2000	105	-	31	50		
8	åker		11	25	2000	08	1600	180	-	1	2000	225	-	45	-		
	Sma.		40	50				633	50			810	-	176	50	176	50
	Av 1/16 mtl.Härslöv N:1 [3]																
	Petter Nilsson.																
10	åker		30	50	2000	06	1200	366	-	1	2000	610	-	244	-		
12	do		09	-	2000	04	800	72	-	08	1600	144	-	72	-		
13	do		10	-	2000	06	1200	120	-	1	2000	200	-	80	-		
	Trpt.		49	50				558	-			954	-	396	-	836	20

Ägofigurens nr	Hemmanets nummer och namn, ägarens namn och ägofigurens beskrivning	Areal har	Areal ar	Areal kv.	Värde per har vid fullständ. torrläggn. Kr.	Före grävningen Höjdläge-grad	Före grävningen Värde pr hektar Kr.	Före grävningen Värdet utgör Kr.	Före grävningen Värdet utgör öre	Efter grävningen Torrläggningsgrad	Efter grävningen Värde pr hektar Kr.	Efter grävningen Värdet utgör Kr.	Efter grävningen Värdet utgör öre	Förbättringsvärde Kr.	Förbättringsvärde öre	Summa förbättringsvärde Kr.	Summa förbättringsvärde öre
	Trpt.		49	50				558	-			954	-	396	-	836	20
14	åker		28	50	2000	05	1000	285	-	09	1800	513	-	228	-		
16	tomt och trädg.		05	25	4000	05	2000	105	-	1	4000	210	-	105	-		
	Sma.		83	25				948	-			1677	-	729	-	729	-
	Härslöv.																
	Edvin Strand.																
17	tomt och trädg.		02	80	4000	06	2400	67	20	1	4000	112	-	44	80		
	Sma.		02	80				67	20			112	-	44	80	44	80
												Summa				1610	-

Vigård den 1 september 1927.

på tjänstens vägnar:

Ernst Berggren.

Biträdande gode män:

Magnus Olsson. Carl Andersson.

KOSTNADSFÖRSLAG

Läge	Längdm.	Arbete m. m.	antal	à Kronor	Kostnad Kr.	Kostnad öre	Summa Kostnad Kr.	Summa Kostnad öre
		Dikessträckan A-B-C.						
(0-33)-0-2+ +97	330	30 cm.(12") rör lm.	330	2.50	825	-		
		för grävning i mylla på grus med						
		rörens läggning och igenfyllning						
		av jorden lm.	330	1.-	330	-		
0-33		intag av betong med galler enl.						
		ritn. st.	1	50.-	50	-		
0+20, 1+25 och 1+33		intagningsbrunnar av betong av						
		0.6 m.inre diam.med botten 0.5 m.						
		under rörets underkant och för-						
		sedda med lock av armerade be-						
		tongskivor med falsar och något						
		kupig översida st.	3	40.-	120	-		
2+97		kringmurning av rör med sten-						
		sättning i det öppna diket			30	-		
2+97-4.	103	uppränsning av det öppna diket kbm.	50	1.-	50	-	1405	-
		för jordersättningar			10	-		
		" ersättning för dikesvallar			7	50	17	50
							1422	50
		för oförutsedda fall m.m.					152	50
					Summa.		1575	-
				Vigård den 1 sep-				

Läge	Längdm.	Arbete m. m.	antal	à Kronor	Kostnad		Summa Kostnad	
					Kr.	öre	Kr.	öre
		tember 1927.						
		på tjänstens vägnar:						
		Ernst Berggren.						

GRÄVNINGSLISTA

Dikets beteckning	Avvägningspålens n:r	Längd mellan pålarna	Dikets sidoslänt	Dikets djup	Dikets botten-bredd	Dikets dagbredd	Anm.
Dikessträckan A-B-C.	0-33	-		1.20			
	0	33		1.50			F.P.=10.00
	+20	20		1.60			
	+50	30		1.20			
	1	50		1.30			
	+50	50		1.50			
	2	50		1.40			
	+50	50		1.45			
	+97	47		0.90			F.P.=8.56
			1:1.25	1.05	0.3	2.90	
	3	3	"	1.05	"	2.90	
	+50	50	"	1.00	"	2.80	
	4	50	"	0.90	"	2.55	
	Sma.	433					

30 cm. (12") rör

Vigård den 1 september 1927.

på tjänstens vägnar:

Ernst Berggren.

Dikets beteckning	Avvägningspålens n:r	Längd mellan pålarna	Dikets sidoslänt	djup	botten-bredd	dagbredd	Anm.

Ersättningslängd.

Hemmanets			Ägarens namn.	Ersättning för jord						Ersättn. för vallar					
mantal	nummer	namn.		ar	à kronor	Ersättning		Summa ersättning		ar	à kronor	Ersättning		Summa ersättning	
						kr.	ö.	kr.	ö.			kr.	ö.	kr.	ö.
1/4	4	Olstorp.	Otto Andersson.	0.5	20:-			10	-	2.5	3:-			7	50
						Sma.		10	-			Sma.		7	50

Vigård den 1 september 1927.

på tjänstens vägnar:

Ernst Berggren.

Biträdande gode män:

Magnus Olsson. Carl Andersson.

Kostnadsfördelningslängd.

Hemmanets Jordregisternr	mantal	nummer	namn.	Ägarens namn.	Förbättringsvärde kr.	Förbättringsvärde ö.	Deltagningsprocent	Dikningskostnad kr.	Dikningskostnad ö.	Förrättningskostnad kr.	Förrättningskostnad ö.
1 5	1	5	Olstorp.	Kronobost.f.d.militiebost. arr.B.Gustafsson.	13	20	0.82	12	91	2	26
3 16 16 4	1/16 1/16	16 16	Härslöv.	And.Persson,sök.	646	50	40.16	632	52	110	67
2 4	1/4	4	Olstorp.	Otto Andersson.	176	50	10.96	172	62	30	20
3 1	av 1/16	1	Härslöv	Petter Nilsson.	729	-	45.28	713	16	124	77
			do	Edvin Strand.	44	80	2.78	43	79	7	66
					1610	-	100:-	1575	-	275	56

Vigård den 1 sept.1927.

på tjänstens vägnar:

Ernst Berggren.

Biträdande gode män:

Magnus Olsson. Carl Andersson.

Kallelse.

Nedanskrivna sakägare varda härigenom kallade att själva eller genom lagligen befullmäktigade ombud tillstädeskomma vid det sammanträde, som av mig blivit utsatt att hållas hos And. Persson, Härslöv N:2 fredagen den 26 innevarande augusti kl. 10.30 f.m. angående av Konungens Befallningshavande i länet förordnad syn för torrläggning av mark till Härslöv N:2 (Vigård) m.fl. hemman uti Härslövs socken av Rönnebergs härad och Malmöhus län.

Lund den 18 augusti 1927.

Ernst Berggren.

Statens lantbruksingeniör.

Förestående kallelse är mig delgiven, som härmed erkännes:

Olstorp.	Otto Andersson.	Otto Andersson.
do N:1 & 3. arr.	B. Gustafsson.	B. Gustafsson.
Härslöv.	Edvin Strand.	Edvin Strand.
do N:1.	Petter Nilsson.	Petter Nilsson.

Att förestående personer blivit delgivna denna kallelse intygas.

Wiarp den 19 aug. 1927.

Edvin Roos.

Fjärdingsman.

Förestående Ejuzorna (27) [illegible]

vidimeras.

Ex officio

[illegible]

Avskrift.

Att, såvitt framgår av härstädes fört vederbörligt diarium, besvär icke inom laga tid anförts mot en enligt uppgift den 1 september 1927 avslutad laga syneförrättning angående företag, avseende "Torrläggning av mark till nr 2 Härslöv (Vigård) m. fl. hemman av år 1927" uti Härslövs och Kvistofta socknar, Malmöhus län; det varder härmed till bevis meddelat. Stockholm i Söderhygdens vattendomstols kansli den 8 mars 1930.

Ex officio

Sven Nordlund.

Lösen redov. gm. stpl. 0:75
Stämpel 1:-
Sma. kronor 1:75

vidimeras

Ex officio

[illegible]

234
200/31

M 2*0240
DIARIE N:r 16977
K. LANTBRUKSSTYRELSEN
18 AUG. 1931

KONTRAKT.

Sedan Kungl. Maj:t den 24 april 1931 för torrläggning av mark till Härslöv nr 2 (Vigård) m.fl. hemman av år 1927 i Härslövs och Kvistofta socknar av

MALMÖHUS LÄN

beviljat *dels* ett ***lån*** av sjuhundraåttio (780) kronor att utgå från ***statens avdikningslånefond*** *och dels* ett ***statsbidrag*** utan återbetalningsskyldighet av åttahundra (800) kronor att utgå från ***statens avdikningsanslag,*** ävensom fastställt en av statens lantbruksingenjör E. Berggren vid syneförrättning år 1927 upprättad arbetsplan med därtill hörande kostnadsförslag, ha*de* undertecknad*e*, som av vederbörande intressenter utsetts till styrelse ~~förtroendeman~~ för företaget,

med Kungl. Lantbruksstyrelsen, å Kungl. Maj:ts och Kronans vägnar, avslutat följande kontrakt, varigenom vi ~~jag~~ för egen del samt å vederbörande intressenters i företaget vägnar åtag*a* och förbind*a* oss ~~mig~~:

1:o) att utföra företaget i noggrann överensstämmelse med den av Kungl. Maj:t fastställda arbetsplanen med de eventuella ändringar däri, varom vederbörande myndighet må efter framställning besluta,

att fullborda arbetet till den 1 september 1932,

12. 1930. 1000.

STATENS REPRODUKTIONSANSTALT
156230

att vid företagets utförande iakttaga de föreskrifter, som av Kungl. Maj:t eller Lantbruksstyrelsen må hava meddelats,

att bestrida vad utöver beviljade statsmedel kan erfordras för företagets fullbordande,

att gälda vederbörande förrättningsman tillkommande gottgörelse enligt taxa även i fråga om av Lantbruksstyrelsen beordrad avsyning av företaget,

att underhålla det utförda arbetet intill dess sådan underhållsskyldighet kan varda andra i laga ordning ålagd eller vederbörande från underhållsskyldigheten befriats, samt

att vid arbetets utförande ävensom i fråga om underhållsskyldighetens fullgörande underkasta ~~mig~~ oss Lantbruksstyrelsens inseende och kontroll;

2:o) att för tjänsteman, som av Lantbruksstyrelsen eller Väg- och Vattenbyggnadsstyrelsen förordnas att verkställa besiktning eller avsyning av arbetet eller inspektion av underhållsarbetet, tillhandahålla den för företaget fastställda arbetsplanen med därtill hörande handlingar och ritningar;

3:o) att i händelse avvikelse utan därtill i vederbörlig ordning erhållet tillstånd skett från den fastställda arbetsplanen, eller arbetet icke blivit fullbordat inom därför bestämd tid och Lantbruksstyrelsen ej heller meddelat anstånd med dess utförande, eller Kungl. Statskontoret skulle finna den säkerhet, som blivit ställd för till Statskontoret avgiven skuldförbindelse angående lånets återbetalning, icke vidare nöjaktig, och ny säkerhet, som av Statskontoret godkännes, icke varder inom bestämd tid avlämnad eller den bestämda annuiteten icke varder i behörig tid erlagd, låta det ankomma på Kungl. Maj:t att inställa all vidare utbetalning av statsmedel samt att återfordra vad därav uppburits, beträffande lånet dock endast därest icke beslut om detsammas återbetalning och fördelning blivit meddelat, att inom viss angiven tid på en gång eller efter hand inbetalas till Statskontoret, ävensom att å sålunda lyftade och återburna medel erlägga fem procent årlig ränta från lyftningsdagen till dess återbetalning sker;

4:o) att ifråga om tid för lyftande av statsmedlen i mån av arbetets fortgång låta gälla vad Lantbruksstyrelsen därutinnan bestämmer; och skall, därest icke Kungl. Maj:t med avseende å särskilda förhållanden prövar skäligt annorlunda förordna, någon del av statsmedlen innestå i Statskontoret intill dess arbetet blivit vederbörligen avsynat och av Lantbruksstyrelsen godkänt;

5:o) att vid avslutandet av detta kontrakt för förvaring i Lantbruksstyrelsens arkiv till Styrelsen överlämna bestyrkt avskrift och kopia av de till den fastställda arbetsplanen hörande handlingar och ritningar, ävensom att, innan sista delen av statsmedlen lyftes, till Lantbruksstyrelsen överlämna fullständig beskrivning jämte ritning över sådan avvikelse från den fastställda planen, vartill vederbörligt tillstånd meddelats;

6:o) att bestrida eller gottgöra alla kostnader av vad beskaffenhet de vara må, som i följd av erhållna statsmedel föranledas för Statskontoret;

7:o) att för fullgörande av detta kontrakt ävensom, därest mot kontraktet brytes, för återbäring av lyftade statsmedel jämte därå upplupen ränta, ställa sådan säkerhet, som av Lantbruksstyrelsen godkännes;

8:o) att till Statskontoret avgiva med behörig borgen eller annan säkerhet försedd skuldförbindelse angående lånets återbetalning; samt

9:o) att fullgöra de övriga åtaganden, som enligt gällande författningar i ämnet åligga mottagare av ifrågavarande statsmedel.

Härav äro två lika lydande exemplar upprättade, av vilka vardera kontrahenten tagit ett.

Herslöf den 1 juli 1931.

A. Persson — Otto Andersson

Tigård pr. Vadensjö — Nybodal pr. Wallåkra

Att Herrar A. Persson, Tigård och Otto Andersson, Nybodal

i bägges vår närvaro egenhändigt undertecknat förestående kontrakt, intyga:

Eric Wingqvist — E. Wingqvist

Adress Landskrona, — Adress Glumslöv

Med stöd av Kungl. brevet den 24 april 1931 antager Kungl. Lantbruksstyrelsen, å Kungl. Maj:ts och Kronans vägnar, detta kontrakt.

Stockholm den 22 augusti 1931

Vederbörandes uppmärksamhet fästes å bestämmelserna i 13 kap. 17 § vattenlagen, vari stadgas att, därest det framtida underhållet försummas, Konungens Befallningshavande eller annan myndighet Konungen bestämmer äger själv bota bristen på den försumliges bekostnad.

Uppgift jämlikt stadgandet i 1 §, 1 stycket av lag om kronans förmånsrätt för avdikningslån den 14 juni 1929 (nr 164).

Företagets namn: Torrläggning av mark till Härslöv nr 2 (Vigård) m.fl. hemman av år 1927 i Härslöv och Kristofta socknar av Malmöhus län.

Lån 780 kronor från statens avdikningslånefond enligt Kungl.Maj:ts beslut den 24 april 1931.

Lånet har beviljats för nedanstående, i utredningen angående detsamma upptagna fastigheter.

Socken, by och hemman	Mantal	Register-nummer	Ägares namn
Härslöv s:n.			
Härslöv	1/16	16^{3}	And.Persson
"	1/16	16^{4}	Demsamma
"	av 1/16	8^{3}	Petter Nilsson
Kristofta s:n.			
Olstorp	1/4	4^{2}	Otto Andersson

Stockholm den 22 augusti 1931.

På Kungl.Lantbrukstyrelsens vägnar

Olof Fredholm

STATENS LANDTBRUKSINGENIÖR
I MALMÖHUS LÄN.

DIARIE N:r 16939
K. LANTBRUKSSTYRELSEN
12 AUG. 1931

200/31

Bevis

över verkställd avsyning av dikningsföretaget "Torrläggning av mark till Härslöv n:r 2 (Vigård) m.fl. hemman uti Härslövs och Kristofta socknar av Rönneberga och Luggude härader av Malmöhus län.

Förslaget upprättat av undertecknad vid laga syneförrättning år 1927.

Efter av assistenten G.Bengtsson företagen avsyning av föreskrivna dikningsföretag utröntes:

att det blivit utfört i överensstämmelse med ovanskrivna förslag, varför, sedan dikesjorden blivit påfylld, företaget kan av mig godkännas och i enlighet med bestämmelsen i utlåtandet anses fullbordat.

Lund den 11 november 1929



Stämpel en krona.

200/31

DIARIE Nr 16938
K. LANTBRUKSSTYRELSEN
12 AUG. 1931

Sodk. 22/8 31

Bevis

över verkställd avsyning av torrläggningsföretag benämnt "Torrläggning av mark till Härslöv n:r 2 (Vigård) m.fl. hemman av år 1927".

Planen fastställd den 24 april 1931.

Statsbidrag från statens avdikningsanslag 800 kronor.

Lån från statens avdikningslånefond 780 kronor.

Fastställd arbetstid 1 september 1932.

Arbetsstyrelsens ordförande Anders Persson, Vigård, Vadensjö.

Vid av undertecknads assistent Gunnar Bengtsson i augusti 1930 verkställd avsyning har företaget befunnits i sin helt utfört i överensstämmelse med den fastställda arbetsplanen och tillstyrkes till godkännande.

Lund den 11 augusti 1931

David Larsson
e. lantbruksingenjör