Förslag till
nygrävning av Björnebäcken
i och för torrläggning av mark till
Björnarp och Duveke m.fl. hemman
uti Kågeröds, Svalövs och Halmstads
socknar av Luggude och Rönnebergs
härad och Malmöhus län;
upprättat vid laga syneförrätt. år 1930 av

Emil Rumen

Statens lantbruksingenjör.

Blad 2.

Förslag till nygrävning av Björnabäcken i och för torrläggning av mark till Bjärnarp och Duveke m.fl. hemman uti Kågeröds, Svalövs och Halmstads socknar av Luggude och Rönnebergs härad och Malmöhus län; upprättat vid laga syneförrättn. år 1930 av

Ernst Rumen

Statens lantbruksingenjör.

Förslag till trumma för utfartsväg vid 18+85.
Skala 1:50.

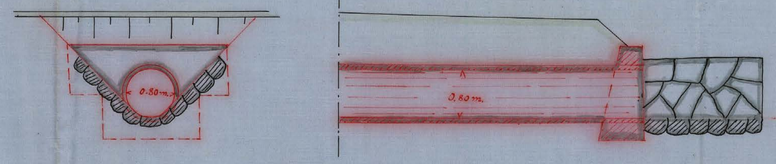

Förslag till intagningsbrunn.
Skala 1:50.

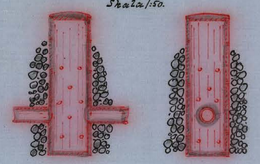

Järnvägstrumma vid 26+25 - 26+34,8.
Skala 1:50.



Förslag till trumma för ägoväg vid 22+34 och 25+76.

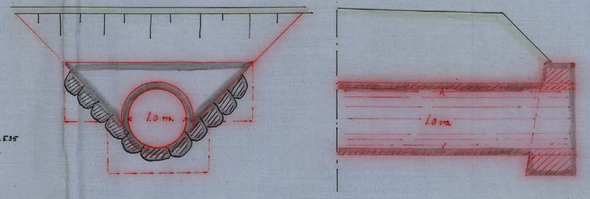

Förslag till ommurning av utlopp. Skala 1:50.

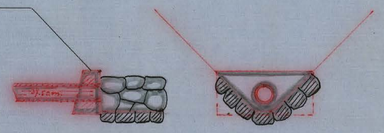

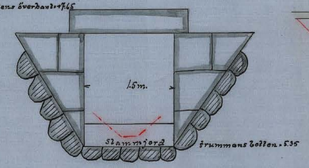

Skala 1:50.

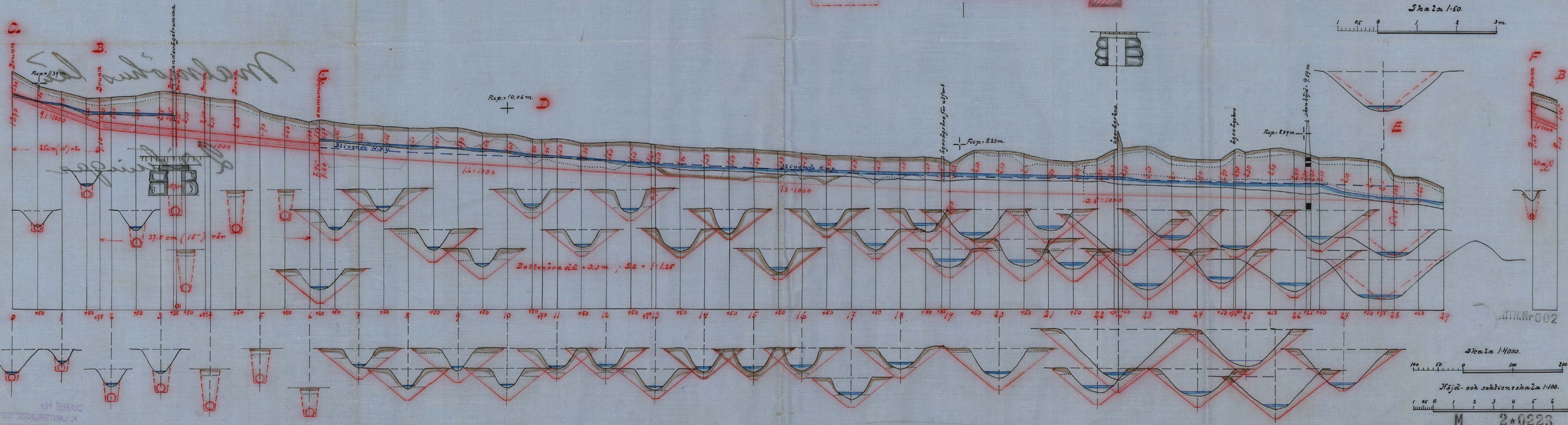

Skala 1:4000.

Höjd- och sektionsskala 1:100.

Avskrift.

Genom Kungl. Maj:ts nådiga brev den 26 juni 1931 fastställd till efterrättelse vid arbetets utförande.

Stockholm den 31 augusti 1931.

På Kungl. Lantbruksstyrelsens vägnar:

Albert Smith.

Nr 232. Patf. 10.

Björnabäcken 1930

Malmöhus län

Bjärnarp

Kågeröds

Svalövs

Halmstads

Nr 002

M 2*0223

2

Nr 232 Malmöhus 2 rite

_M____2*0223

4745
DIARIE N:r
K. LANTBRUKSSTYRELSEN
16 FEB 1932

Handlingar

Kommb 217/1931

angående nygrävning av BJÖRNABÄCKEN i & för torrläggn. av mark till Bjernarp & Duveke m. fl. hemman uti Kågeröds, Svalövs & Halmstads socknar av Luggude och Rönnebergs härader av Malmöhus län;

upprättade vid laga syneförrättning år 1930.

Innehåller Femtiosju (57) skrivna sidor.

Avskrift.

Protokoll, hållet vid sammanträde angående laga syneförrättning för nygrävning av den s.k. Björnabäcken.

År 1930 den 28 februari inställde sig undertecknad, statens lantbruksingeniör å Duveke gårdskontor för att på grund av nedan intagna förordnande företaga en laga syneförrättning för torrläggning av mark till Bjernarp och Duveke m. fl. hemman uti Kågeröds, Svalövs och Halmstads socknar av Luggude och Rönnebergs härader av Malmöhus län; och hade vederbörande sakägare genom särskilda kallelser underrättats om förrättningens företagande denna dag med anledning varav följande personer jämväl tillstädeskommo:

sökandena:

Godsägare Johan Berg von Linde för Duveke,

Karl Olsson för Täckarebolet,

Sigfrid Nilsson för Björstorp,

N. Hjalmar Nilsson för Ängagård,

Inspektor Ivar Paulsson för egen del och för fru Ingeborg Paulsson och Herr Ebbe Paulsson enl. fullmakt,

Bil. A för Möllarp,

och av övriga sakägare:

Statens järnvägar genom underingeniör T. Berglund enl.

fullmakt, Bil. B.,

Ordföranden i Luggude härads vägstyrelse Landstingsman

P. Stenson.

§ : 1

Det för undertecknad utfärdade förordnandet jämte ansökan därom upplästes och hade lydelse som följer,Bil. C.

§ : 2

På tillfrågan gjordes ej någon jävsanmälan mot vare sig förrättningsmannen eller gode männen. Ej heller ansågs något laga hinder förefinnas mot förrättningens handläggning.

§ : 3

Förelades den i koncept upprättade plankartan över det vattenskadade området med därtill hörande profil.

§ : 4

Sökandena yrkade få sin i företaget ingående mark torrlagd till lagenligt djup i och för höjande av markens alstringsförmåga helst genom täckta diken i så stor utsträckning som synemännen kunde anse lämpligt.

§ : 5

Godsägare Berg von Linde yrkade ersättning för flyttning av ett vildtstängsel om diket som öppet kommer att utvidgas åt hans sida. Ersättning skulle han senare precisera.

§ : 6

Det yrkades även att öppet dike skulle så vidt kunde ske förläggas i rågång.

§ : 7

Det skulle antecknas att den i företaget ingående bygdevägstrumman hade tillkommit före år 1880.

§ : 8

Statens järnvägars trumma vid 26+25 synes ligga såväl tillräckligt djupt som av tillräckliga dimensioner, varför någon ändring av densamma ej synes ifrågakomma. Den ovanom densamma liggande marken hade varit av åkers natur vid densammas tillkomst.

§ : 9

Som ej något vidare fanns att anteckna förklarades sammanträdet avslutat med tillkännagivande att synemännen omedelbart skulle verkställa för sakens vidare utredning nödiga jordvärderingar och undersökningar, varefter sedan därpå grundade handlingar och förslag hunnit upprättas nytt sammanträde kommer att hållas på samma ställe som detta onsdagen den 19 instundande mars kl. 8.30 f.m. och skulle något vidare meddelande därom ej kungöras.

§ : 10

Dagens protokoll upplästes.

Ort och tid som ovan.

på tjänstens vägnar:

Ernst Berggren.

Biträdande gode män:

J. Paulsson. Sven Nilsson.

Den 19 mars 1930

inställde sig åter på samma ställe föreskrivna synemän och följande sakägare:

Godsägare Johan Berg von Linde för Duveke,

Per Pettersson för Axelvold n:r 1,

N. Hjalmar Nilsson för Möllarp n:r 1,

Karl Olsson " " n:r 1,

Inspektor Ivar Paulsson " n:r 1,

Statens järnvägar genom underingeniör W. Hellborg,

Nils Andersson för Bjärnarps stora.

§ : 11

Förelades de sedan förra sammanträdet upprättade handlingarna och förslaget.

§ : 12

Avgavs följande utlåtande, Bil. D.

§ : 13

Till styrelse valdes herrar Godsägare Johan Berg von Linde, N. Hjalmar Nilsson och Ivar Paulsson , av vilka den förstnämnde utsågs till ordförande.

§ : 14

Handlingarna och kartor skulle förvars hos Godsägare Berg von Linde å Duveke.

§ : 15

Det uppdrogs åt styrelsen att ansöka om ett statsbidrag utan återbetalningsskyldighet från statens avdikningsanslag till företagets utförande.

§ : 16

Som ej något vidare fanns att anteckna förklarades förrättningen avslutad och sammanträdet upplöst.

§ : 17

Dagens protokoll upplästes och arvodesräkningen avlämnades.

Ort och tid som ovan.

på tjänstens vägnar:

Ernst Berggren.

Biträdande gode män:

Sven Nilsson. J. Paulsson.

Bil. A.

Härmed befullmäktiga vi Inspektor Ivar Paulsson, Möllarp, att vid sammanträdet den 28 febr. d.å. angående uppransning av floddiket Duweke - Möllarp vår talan föra och vår rätt bevaka, hållande vi för giltigt ombudets lagliga åtgärder.

Möllarp pr Kågeröd och Kågeröd den 28 febr. 1930.

Ingeborg Paulsson. Ebbe Paulsson.

Egenhändiga namnteckningar bevittna:

Lage Solner. Berta Bergström.

Bil. B.

Rättegångsfullmakt

Med stöd av § 67 i Kungl. Maj:ts instruktion för Järnvägsstyrelsen med underlydande liniebefäl den 22 juni 1928, införd i Svensk Författningssamling n:r 216 samma år, befullmäktigar jag härigenom innehavaren härav eller den han i sitt ställe förordnar att utföra och bevaka Statens järnvägars talan vid sammanträde ang. syn för nygrävning av den s.k. Björnabäcken i och för torrläggning av mark till Bjernarp och Duveke m. fl.

Ombudets laga åtgärder godkännas.

Malmö den 11 februari 1930.

L. Isander.

Bil.C.

Till

Länsstyrelsen i Malmöhus län.

Härmed anhålla undertecknade om förordnande för veder-

börande lantbruksingeniör att företaga laga syneförrättning för nygrävning av den s.k. Björnabäcken för torrläggning av mark tillhörande nedannämnda egendomar.

Bjernarp stora i Kågeröds socken, Äg.boskilda hustrun Hanna Olsson, Perstorp.

" " " " Johan Johansson, Axelvold.

Duveke säteri, Halmstads socken, äg.Johan Berg von Linde, Duveke, Axelvold.

Möllarps säteri 1632/8000 mtl., Kågeröds socken, äg.N.Hj. Nilsson, Ängagård, Axelvold.

Axelvolds säteri 46/1024 mtl., Svalövs socken, äg.Per Pettersson, Axelvold.

Möllarps säteri 457/8000 mtl., Kågeröds socken, äg.Karl Olsson, Täckareboet, Kågeröd.

Möllarps säteri Björstorp n:r 1, Kågeröds socken, äg. Sigfrid Nilsson, Björstorp, Kågeröd.

Möllarps säteri n:r 1, Kågeröds socken, äg.O. Paulssons sterbhus, Möllarp, Kågeröd.

Bjernarp Axelvold Duveke & Möllarp den 31/8 1928.

S. Nilsson, Bjärnarp pr Axelvold. arrendator.

Johan Berg von Linde, Duveke pr Axelvold.

Johan Johansson, Bjernarp pr Axelvold.

Karl Olsson, Täckareboet, Kågeröd.

Per Pettersson, Axelvold.

Sigfrid Nilsson, Björstorp, Kågeröd.

N. Hj. Nilsson, Ängagård, Axelvold.

O.Paulssons sterbhus gm Ivar Paulsson, Möllarps gård pr Kågeröd.

Resolution.

Herr lantbruksingeniören E. Berggren förordnas härigenom att, därest laga hinder ej möter, i behörig ordning företaga den i inneliggande ansökan omförmälda förrättning.

Malmö i landskansliet den 1 september 1928.

Fr. Ramel.

T. Kinnman.

Bil. D.

Utlåtande av synemännen vid den av Kungl. Majts befallningshavanden i länet på därom gjord ansökan förordnade laga syneförrättningen för nygrävning av den s.k. Björnabäcken i och för torrläggning av mark till Bjernarp och Duveke m. fl.

hemman uti Kågeröds, Svalövs
och Halmstads socknar af Lugude och Rönnebergs härader av
Malmöhus län.

Ifrågavarande företag, som avser nygrävning och delvis även rörläggning av en mindre bäck eller ett naturligt vattendrag i och för bättre torrläggning av i huvudsak redan odlad jord i och för höjande av densammas alstringsförmåga är enligt bestämmelserna i 7 kap. av gällande vattenlag att anse såsom vattenavledning.

Något laga hinder mot företaget har ej kunnat utrönas.

Den sidlända marken, som tillskyndas båtnad av vattenavledningen har avfattats å hithörande plankarta därvid begränsningslinien blivit så beräknad att all den nedom denna linie eller kurva belägen mark ej under nuvarande förhållanden är torrlagd till det lagenliga djupet av 1.2 meter.

Där kurva ej kunnat ernås, har vattendelaren lagts till grund för områdets begränsning.

Den i företaget ingående vattenskadade marken är till areal och beskaffenhet angiven i den upprättade Beskrivnings- och Hävdeförteckningslängden.

Då ej någon överenskommelse om arbetets utförande och kostnadernas fördelning kunnat träffas, tillkom det synemännen

att uppskatta värdet av den båtnad eller jordförbättring, som skulle komma att genom vattenavledningens utförande tillskyndas den vattenskadade marken.

Därvid hava synemännen gått så tillväga att sedan den vattenskadade markens höjdläge utrönts och densammas naturliga godhet och beskaffenhet genom jordborrningar och grävningar undersökts, varje ägofigur åsatts en gradbeteckning, som i kronor uttrycker huru mycket ägofiguren pr hektar kan bliva värd efter företagets utförande under förutsättning att den blir fullständigt torrlagd och återfinnas dessa värden i värderingslängden.

Markens nuvarande värde är däremot huvudsakligen beroende dels av det blivande värdet efter torrläggningen d.v.s. av markens naturliga godhet och beskaffenhet och dels av markens höjdläge i förhållande till den försumpande vattenytan i diket d.v.s. av markens nuvarande vattenskada.

Markens höjdläge över horisontalplanet är betecknad med blå siffror med decimaler.

Mark med sådant höjdläge att den ligger högre än kurvan för vattenskadan, sedan likväl nödigt avdrag för fall och sättning beräknats har höjdlägesgraden 1.o.

Den anses sålunda vara värd 1.o av vad den såsom fullt torrlagd framdeles bör bliva värd d.v.s. den är alldeles

oberoende av vattenavledningen.

Den mark däremot, som ligger så lågt att den nu ej kan vara värd något alls har höjdlägesgraden 0.o och i detta företag har denna grad blivit förlagd 0.1 meter under den vid undersökningstillfället varande vattenytan i bäcken.

Höjdskalan varierar således emellan dessa bägge punkter 1.o och 0.o och de olika tiondedelsgraderna i denna skala äro beroende av markens höjdläge.

Beträffande markens värde efter vattenavledningens utförande har denna värdering skett under förutsättning att marken skulle bliva fullständigt torrlagd.

För all den mark, som så ej blir, har en reducering av de åsatta blivande värdena skett genom torrläggningsgrader, vilka beräknats efter samma grunder, som vad ovan beskrivits om höjdlägesgraderna.

För övrigt hänvisas till värderingslängden, varest de olika ägofigurernas värden före och efter vattenavledningens utförande, deras förbättringsvärden och ovanskrivna höjdlägen och torrläggningsgrader återfinnas.

Företagets omfång är beroende på ansökan och yrkandena i sammanträdesprotokollets § : 4 samt vid synegången och utgör nygrävningen av dikessträckan å plan- och profilkartan be-

tecknad med litt. C-D-E samt nygrävning och rörläggning av dikessträckorna A-B-C och B-F.

Å plankartan äro dikenas lägen betecknade i öppet dike med tvänne paralella röda linier och täckt dike med en röd linie. Å profilkartan är det öppna diket betecknat med en röd bottenlinie och det täckta med tvänne paralella röda linier.

Intagningsbrunnar äro å plankartan betecknade med små röda cirklar och å profilen med en röd vertikal linie.

För att den beräknade jordförbättringen skall uppkomma måste vattenavledningen verkställas i full överensstämmelse med det upprättade förslaget.

Detta är upprättat med hänsyn tagen till framrinnande vattenmängd, markytans lutningsförhållande, jordens sättning och sammanhållande förmåga och annat, som på en ändamålsenlig anordning av vattenavledningen kunnat inverka.

Vattenområdena hava med ledning av generalstabens och ekonomiska kartverkets karta uppgåtts och befunnits utgöra:

vid A	30	hektar
" F	25	"
för sträckan B - C	60	"
" " C - B	80	"
" " B - E	400	"

Avrinningen har beräknats för öppet dike till 0.8 liter pr sek. och har. och för täckt dike till 1.o liter pr. sekund och har.

Dimensionerna för det öppna diket har beräknats efter Ganguillets och Kutters formel för vattnets hastighet:

$$v = \left\{ \frac{23 + \frac{0.00155}{I} + \frac{1}{n}}{1 + \left(23 + \frac{0.00155}{I} \right) \frac{n}{\sqrt{R}}} \right\} \sqrt{RI}$$

med ett värde på den i formeln ingående koefficienten $n = 0.03$.

För rördimensionernas bestämmande har använts Hallins formel för vattnets hastighet:

$$v = K^1 \left(1 + 0.5 \frac{\sqrt{R} + \log R}{2} \right) \sqrt{RI}$$

med ett värde på den i formeln ingående koefficienten $K^1 = 60$.

Efter dessa beräkningsgrunder skulle således för det öppna diket med förefintliga lutningsförhållanden en bottenbredd av 0.3 meter med sidoslänt av 1:1.25 vara fullt tillräckligt. - Det beräknade högsta vattendjupet finnes å profilen insatt med en streckad blå linie.

För de täckta ledningarna skulle enligt ovanstående beräkningsgrunder och med förefintliga fallförhållanden för rördimensionerna vara nödiga och lämpliga:

för sträckan A-B	ett 25 cm. (10") rör	
" " B-F	" 20 cm. (8") "	
" " B-C	" 37.5 cm. (15") "	
" rörtrumman vid 18+85	" 80 cm. (32") "	
" " " 22+34 & 25+76	ett 100 cm. (40") rör	

Vid A, B, F, 3+25, 3+31, 3+89 och 4+50 insättas intagningsbrunnar av betong med en inre diameter av 0.6 m. och med botten 0.5 meter under rörets underkant samt försedda med lock av armerade betongskivor med falsar och något kupig översida.

Vid C kringmuras röret i betong, varjämte diket därnedom stensättes i botten och slänter på en längd av 2.- meter, allt enligt upprättad ritning.

Alla rör äro beräknade som fullgoda cementrör med falsar eller muffar.

I rörsträngarna få ej några andra rör inkopplas med mindre än att brunnar enligt ovanstående beskrivning där insättas.

Något avfallsvatten får ej heller insläppas i brunnarna förrän det renats genom minst en vattenlåsbrunn.

Vid B har även föreskrivits en stensättning i botten och slänter för att förhindra ras.

I företaget ingår en trumma under statens järnväg,

cirka 1 km. söder om Kågeröds station som är både tillräckligt stor och ligger med sin botten djupare än diket kräver, vilket framgår av sektionsritningen och varför den ej kan anses beröras av nygrävningen.

Endast en del slamm och lösare jord finnes att borttaga, vilket skall verkställas av järnvägens förvaltning.

Någon kostnad för detta har ej upptagits i kostnadsförslaget.

I företaget ingår även en trumma under en allmän väg.

Då denna ligger för grundt har det varit nödigt att föreskriva en rörledning under densamma. Då efter vad kunnat utrönas denna trumma tillkommit före år 1880 skall vägstyrelsen ej bekosta rörläggningen under densamma, men är skyldig enligt 7 kap 7 § att ombesörja arbetet, såvida denna ej hellre vill överlämna det till den dikande.

Även trenne enskilda vägbroar, hava synemännen ansett nödigt ombygga som betongtrummor, en med 0.8 m. rör och två med 1.o m. cementrör enligt upprättade ritningar.

I enlighet med bestämmelserna i 9 kap. 49 § av vattenlagen skall ersättning lämnas med fulla värdet för den mark som åtgår för det öppna dikets utvidgning och finnas i en särskild ersättningslängd var och ens andel därav upptagen.

Likaledes skall enligt samma paragraf ersättning gäldas

med fulla värdet för den förlust, skada och intrång, som uppkommer genom de öppna dikenas vallar, vilken ersättning av synemännen bestämts till 25 % av det blivande värdet av den mark som beräknas åtgå för upplaget, för ägofig. 144-173 50 % . -

Även dessa ersättningar finnas upptagna i föreskrivna längd.

Utom dessa ersättningar hava synemännen även funnit nödigt att lämna en ersättning för flyttning av vildtstängslet från 6+20-12+90 eller å en sträcka av 670 meter med 0.50 kr. pr. m. eller med 335:- kronor.

Några andra ersättningar anse synemännen ej krävas.

Enligt bestämmelserna i 7 kap. 21 § av vattenlagen skall all mark för vilken vattenavledningen medför båtnad utgöra en samfällighet.

I enlighet med bestämmelserna i 11 kap. 95 § av vattenlagen åligger det sökanden att innan arbetet påbörjas till länsstyrelsen som bidrag till vattendomstolarnas organisation och verksamhet erlägga en summa av en för tusen av värdeökningen eller båtnaden eller 37:55 kronor.

Fixpunkter i form av + hava blivit inhuggna i jordfasta stenar:

vid 0+50 på ett höjdläge av + 11.39

vid 10 på ett höjdläge av + 10.06

" 19 " " " " + 8.23

" järnvägslinien " " + 8.88

allt över horisontalplanet.

Jämlikt föreskrifterna i 10 kap. 62 § av vattenlagen få synemännen angående ifrågavarande företag vidare bestämma:

att det skall, om sökanden vill fullfölja sin talan, utföras i överensstämmelse med ovanskrivna förslag och bestämmelser, som noggrant skola följas vid arbetets utförande såväl med hänsyn till plan- som profilritningen;

att det må påbörjas så fort denna förrättning vunnit laga kraft och skall vara avslutadt inom fem år därefter eller senast före 1935 års utgång;

att kostnaden för ej mindre vattenavledningen än framtida underhållet av densamma skall gäldas samfält och finnas var och en sakägares deltagningsskyldighet angiven som deltagningsprocent i kostnadsfördelningslängden;

att arbetet skall genom infordrande av anbud eller genom offentlig auktion överlämnas till utförande åt den minstbjudande, vilken därtill prövas lämplig och med vilken kontrakt skall upprättas i enlighet med be-

stämmelserna i detta utlåtande och därtill hörande handlingar och kartor; entreprenören bör kunna sätta godkänd borgen för sitt åtagande;

att där diket går i rågång skall det utvidgas till lika del å bägge sidor, varjämte även dikesjorden upplägges till hälvten å varje ;

att de uppkastade dikesvallarna ej få uppläggas närmre dikeskanten än 0.6 meter och ej i sammanhängande strängar utan med öppningar där så erfordras för ytvattnets fria avlopp;

att årliga rensningar av de öppna dikena och när så kräves av brunnar och utlopp skola verkställas; uppkommer jordras eller annat, som hindrar vattnet i dess lopp, skall dock detta genast avhjälpas;

att de brotrummor som nu skola byggas sedan skola underhållas av den eller de som denna skyldighet hittills ålegat eller av den jordägare för vars skull den bygges;

att vid grävnings- eller rensningsarbete så mycket vatten ej på en gång får uppdämmas eller framsläppas att fara för översvämning eller annan skada därigenom kan uppstå;

att rören ej få nedläggas och rörsträngarna ej täckas med jord förrän de besiktigats och godkänts av lantbruksingeniören i länet eller dennes assistent;

att företagets benämning skall vara "Nygrävning av Björnabäcken av år 1930" ;

att företaget skall anses fullbordat när det blivit avsynat och godkänt av någon av föreskrivna tjänstemän;

att förrättningskostnaden skall utgå efter deltagningsprocenten, men nu om så skulle erfordras av sökanden förskjutas.

Besvärshänsvisning.

Är någon missnöjd med åtgärd eller beslut under syneförrättningen enligt 10 kap. vattenlagen eller vill han föra talan emot synemännens utlåtande, ingive inom sextio dagar från den dag förrättningen förklarats avslutad sina till Söderbygdens vattendomstol adress Stockholm ställda besvär.

I besvären skola fullständigt upptagas klagandens alla påståenden och skälen därtill och skola vid besvären fogas de handlingar, som klaganden vill åberopa till stöd för ändrings-

sökandet.

Sådana besvär skola ingivas i tre exemplar.

Duveke den 19 mars 1930.

på tjänstens vägnar

Ernst Berggren.

Biträdande gode män:

Sven Nilsson. J. Paulsson.

BESKRIVNINGS OCH HÄVDEFÖRTECKNINGSLÄNGD

Ägofigurernas n:r	Hemmanets nummer och namn, ägarens namn och ägofigurens beskrivning	Åker, tomter och dylikt har	ar	kvm.	Äng och odlingsmark har	ar	kvm.	Summa: Åker, tomter och dylikt har	ar	kvm.	Summa: Äng och odlingsmark har	ar	kvm.	Impedimenter har	ar	kvm.
	Kågeröd socken.															
241/1024	mtl. Bjärnarp stora 1 8, litt.A.															
	Fru Hanna Olsson.															
1	vattenhåla, imp.														04	–
2	åker, lera ngt.grusbl.		26	–												
	S:ma		26	–					26	–						
32/1024	Bjärnarp stora 1 9 litt.B.															
	Nils Andersson.															
3	åker, lera ngt.grusbl.		62	–												
4	do " " "		74	–												
5	vattenhåla, imp.														07	50
6	do "														02	50
7	åker, lera ngt.grusbl.	1	04	–												
8	do " " "		75	–												
	S:ma	3	15	–				3	15	–						
	Duveke litt.C.															
	Ett gatehus 1 1 Stubbahus om 7.43.oo har.															
	Johan Berg von Linde, sök.															
9	åker, lera ngt.grusbl.		54	–												
10	vattenhåla, imp.														05	50
11	åker, lera ngt.grusbl.		07	50												
12	do " " "		32	–												
13a	do " " "		15	–												
	överföres	1	08	50				3	41	–					19	50

Ägofigurens nr	Hemmanets nummer och namn, ägarens namn och ägofigurens beskrivning	Åker, tomter och dylikt			Äng och odlingsmark			Summa: Åker, tomter och dylikt			Summa: Äng och odlingsmark			Impedimenter		
		har	ar	kvm.	har	ar	kvm.	har	ar	kvm.	har	ar	kvm.	har	ar	kvm.
	överfört	1	08	50				3	41	–					19	50
13b	väg, imp.														08	–
14	åker, lera grusbl.		52	–				1	60	50						
	1/8 mtl. Duveke 1 1															
	Johan Berg von Linde, sök.															
15a	åker, lera grusbl.		03	–					03	–						
	Kvarntorpet 2 1 Duveke om 18.18.10 har.															
	Godsäg. Joh. Berg von Linde, sök.															
15b	åker, lera grusbl.		16	–												
16	do " "		10	–												
17	do " "		14	–												
18	do " "		15	–												
19	åker, dymylla på grus		05	50												
20	do " " "		05	–												
21	do " " "		03	50												
22	do " " "		03	50												
23	do " " "		04	–												
24	do " " "		04	–												
25	do " " "		04	–												
26	do " " "		04	–												
27	do " " "		04	50												
28	do " " "		03	–												
	överföres		96	–				5	04	50					27	50

BESKRIVNINGS OCH HÄVDEFÖRTECKNINGSLÄNGD

Ägofigurernas n:r	Hemmanets nummer och namn, ägarens namn och ägofigurens beskrivning	Åker, tomter och dylikt			Äng och odlingsmark			Summa: Åker, tomter och dylikt			Summa: Äng och odlingsmark			Impedimenter		
		har	ar	kvm.	har	ar	kvm.	har	ar	kvm.	har	ar	kvm.	har	ar	kvm.
	överfört		96	–				5	04	50					27	50
29	åker, dymylla på grus		07	–												
30	do " " "		11	–												
31	do " " "		08	50												
32	do " " grusbotten		07	–												
33	do " " "		07	–												
34	do " " "		06	–												
35	do " " "		05	50												
36	do " " "		05	50												
37	do " " "		09	–												
38	do " " "		04	–												
39	do " " "		07	–												
40	do " " "		09	–												
41	do " " "		08	–												
42	do " " "		11	–												
43	do " " "		07	50												
44	do " " "		10	50												
45	do " " "		08	–												
46	do " " "		08	50												
47	do " " "		05	50												
48	do " " "		05	50												
49	do " " "		08	–												
	överföres	2	55	–				5	04	50					27	50

Ägofigurens nr	Hemmanets nummer och namn, ägarens namn och ägofigurens beskrivning	Åker, tomter och dylikt			Äng och odlingsmark			Summa						Impedimenter		
								Åker, tomter och dylikt			Äng och odlingsmark					
		har	ar	kvm.	har	ar	kvm.	har	ar	kvm.	har	ar	kvm.	har	ar	kvm.
	överfört	2	55	–				5	04	50					27	50
50	åker, dymylla på grusbotten		08	–												
51	do " " "		07	50												
52	do " " "		07	–												
53	do " " "		17	50												
54	do " " "		17	50												
55	do " " "		17	–												
56	do " " "		19	50												
57	do " " "		24	–												
58	do " " "		41	–												
59	do " " "		11	–												
60	do " " "		10	–												
61	do " " "		63	–												
62	do " " "		31	–												
63	do " " "		10	–												
64	do " " "		16	–												
65	do " " "		10	–												
66	do " " "		17	–												
67	do " " "		15	50												
68	do " " "		15	–												
69	do " " "		13	50												
70	do " " "		13	–												
	överföres	6	39	–				5	04	50					27	50

BESKRIVNINGS OCH HÄVDEFÖRTECKNINGSLÄNGD

Ägofigurernas nr	Hemmanets nummer och namn, ägarens namn och ägofigurens beskrivning	Åker, tomter och dylikt			Äng och odlingsmark			Summa: Åker, tomter och dylikt			Summa: Äng och odlingsmark			Impedimenter		
		har	ar	kvm.	har	ar	kvm.	har	ar	kvm.	har	ar	kvm.	har	ar	kvm.
	överfört	6	39	–				5	04	50					27	50
71	åker, dymylla på grusbott.		14	–												
72	do " " "		09	–												
73	do " " "		15	–												
74	do " " "		11	–												
75	do " " "		04	–												
76	do " " "		04	50												
77	do " " "		03	50												
78	do " " "		04	–												
79	do " " "		04	–												
80	do " " "		04	–												
81	do " " "		03	50												
82	do " " "		02	–												
83	do " " "		02	50												
84	do " " "		05	–												
85	do " " "		03	50												
86	do " " "		14	–												
87	do " " "		06	–												
88	do " " "		01	50												
89	do " " "		02	–												
90	do " " "		07	–												
91	do " " "		06	–												
	överföres	7	65	–				5	04	50					27	50

Ägofigurens nr	Hemmanets nummer och namn, ägarens namn och ägofigurens beskrivning	Åker, tomter och dylikt			Äng och odlingsmark			Summa Åker, tomter och dylikt			Summa Äng och odlingsmark			Impedimenter		
		har	ar	kvm.	har	ar	kvm.	har	ar	kvm.	har	ar	kvm.	har	ar	kvm.
	överfört	7	65	–				5	04	50					27	50
92	åker, dymylla på grustotten		02	–												
93	do " " "		09	–												
94	do " " "		08	–												
	S:ma	7	84	–				7	84	–						
46/1024 mtl. Axelvold 1 29																
	Björnahus Litt. D.															
	Per Pettersson, sök.															
95	trädg. lera, grusbl.		03	50												
96	do " "		03	–												
97	åker, " "		38	–												
98	do " "		15	–												
99	do " "		21	–												
100	do " "		28	–												
a 101	do " "		54	–												
b	do " "		52	–												
102	do " "		56	–												
103	äng, " "					02	50					02	50			
	S:ma	2	70	50		02	50	2	70	50		02	50			
1632/8000 mtl. Möllarp 1 14																
	Ängagården Litt E.															
	N. Hjalmar Nilsson, sök.															
	överföres							15	59	–		02	50		27	50

BESKRIVNINGS OCH HÄVDEFÖRTECKNINGSLÄNGD

Ägofigurernas nr	Hemmanets nummer och namn, ägarens namn och ägofigurens beskrivning	Åker, tomter och dylikt			Äng och odlingsmark			Summa						Impedimenter		
								Åker, tomter och dylikt			Äng och odlingsmark					
		har	ar	kvm.	har	ar	kvm.	har	ar	kvm.	har	ar	kvm.	har	ar	kvm.
								15	59	–		02	50		27	50
104	åker, dymylla på grusbotten		75	–												
105	do " " "		40	–												
106	do " " "		12	50												
107	do " " "		14	50												
108	do " " "		08	50												
109	do " " "		08	50												
110	do " " "		39	–												
111	do " " "		57	–												
112	do " " "		12	50												
113	do " " "		13	–												
114	do " " "		12	–												
115	do " " "		13	–												
116	do " " "		12	–												
117	do " " "		11	–												
118	do " " "		12	50												
119	do " " "		13	50												
120	do " " "		16	–												
121	do " " "	1	72	–												
122	do " " "		57	–												
123	äng, " " "					05	–									
124	åker, " " "		65	–												
		6	64	50		05	–	15	59	–		02	50		27	50

Ägofigurens nr	Hemmanets nummer och namn, ägarens namn och ägofigurens beskrivning	Åker, tomter och dylikt			Äng och odlingsmark			Summa: Åker, tomter och dylikt			Summa: Äng och odlingsmark			Impedimenter		
		har	ar	kvm.	har	ar	kvm.	har	ar	kvm.	har	ar	kvm.	har	ar	kvm.
	överfört	6	64	50		05	–	15	59	–		02	50		27	50
125	äng, dymylla på grusbotten					02	50									
126	åker, " " "		60	–												
127	do " " "	1	71	–												
127 a	byväg, imp.														07	–
	Summa:	8	95	50		07	50	8	95	50		07	50			
	457/8000 mtl. Möllarp n:r 1 6															
	Täckaboret Litt. F.															
	Karl Olsson, sök.															
128	åker, dymylla på grusbotten		76	–												
129	do " " "		12	–												
130	do " " "		77	–												
131	do " " "	1	72	–												
132	do " " "		35	–												
	S:ma	3	72	–				3	72	–						
	431/8000 mtl. Möllarp n:r 1 8															
	Björntorp Litt. G.															
	Sigfrid Nilsson, sök.															
133	åker, dymylla på grusbotten		50	–												
134	do " " "	1	99	–												
135	do " " "	1	72	–												
136	do " " "		27	–												
	överföres	4	48	–				28	26	50		10	–		34	50

BESKRIVNINGS OCH HÄVDEFÖRTECKNINGSLÄNGD

Ägofigurernas n:r	Hemmanets nummer och namn, ägarens namn och ägofigurens beskrivning	Åker, tomter och dylikt			Äng och odlingsmark			Summa: Åker, tomter och dylikt			Summa: Äng och odlingsmark			Impedimenter		
		har	ar	kvm.	har	ar	kvm.	har	ar	kvm.	har	ar	kvm.	har	ar	kvm.
	överfört	4	48	–				28	26	50		10	–		34	50
137	åker, dymylla på grusbotten		29	–				4	77	–						
	Torpet Björstorp 1 1 om 2.53.40 har.															
	Sigfrid Nilsson, sök.															
a 138	åker, dymylla på grusb.		04	–												
b	do " " "		11	–												
139	vattenhåla, imp.														02	–
140	ägoväg, imp.		–												00	50
141	åker, dymylla på grusbotten		00	50												
142	byväg, imp.														24	–
	S:ma		15	50					15	50						
	1070/8000 Möllarp n:r 1 3 Litt. H.															
	O. Paulssons sterbhus, sök.															
143	åker, dymylla på grusb.		21	–												
144	do " " "	2	90	–												
145	avloppsdike, imp.														11	–
146	åker, dymylla på grusb.	1	58	–												
147	do " " "		75	–												
148	do " " "		56	–												
149	do " " "		65	–												
150	åker, lera, sten & grusbl.		84	–												
151	åker, dymylla på grusbott.	1	42	–												
	överföres	8	91	–				33	19	–		10	–		72	–

Ägofigurens nr	Hemmanets nummer och namn, ägarens namn och ägofigurens beskrivning	Åker, tomter och dylikt			Äng och odlingsmark			Summa: Åker, tomter och dylikt			Summa: Äng och odlingsmark			Impedimenter		
		har	ar	kvm.	har	ar	kvm.	har	ar	kvm.	har	ar	kvm.	har	ar	kvm.
	överfört	8	91	–				33	19	–		10	–		72	–
152	åker, lera ngt. grusbl.	1	82	–												
153	do " " "		09	–												
154	ägoväg, imp.														24	–
155	åker, lera, sten & grusbl.		70	–												
156	ägoväg, imp.														03	50
157	åker, lera, sten & grusbl.		19	50												
158	do " " "		13	–												
159	avloppsdike, imp.														05	–
160	stengärde, imp.														03	50
161	åker, lera, sten & grusbl.	1	75	–												
162	avloppskanal, imp.														14	–
163	åker, lera, sten & grusbl.		20	–												
164	stengärde, imp.														10	–
a 165	åker, dymylla på grusb.	1	17	–												
b	do " " "		70	–												
166	do " " "		49	–												
167	do " " "		45	–												
168	do " " "		09	–												
169	håla, imp.														02	–
170	åker, dymylla på grusb.		06	–												
171	do " " "		16	50												
	överföres	16	92	–				33	19	–		10	–	1	34	–

BESKRIVNINGS OCH HÄVDEFÖRTECKNINGSLÄNGD

Ägofigurernas nr	Hemmanets nummer och namn, ägarens namn och ägofigurens beskrivning	Åker, tomter och dylikt			Äng och odlingsmark			Summa						Impedimenter		
								Åker, tomter och dylikt			Äng och odlingsmark					
		har	ar	kvm.	har	ar	kvm.	har	ar	kvm.	har	ar	kvm.	har	ar	kvm.
	överfört	16	92	–				33	19	–		10	–	1	34	–
172	åker, dymylla på grusb.		20	–												
173	do " " "		18	–												
174	do " " "		14	50												
175	do " " "		09	–												
176	do " " "		20	–												
177	håla, imp.														08	50
	S:ma	17	73	50				17	73	50						
	Totalsumma:							50	92	50		10	–	1	42	50

Duveke den 19 mars 1930.

på tjänstens vägnar:

Ernst Berggren.

Ägofigurernas n:r	Hemmanets nummer och namn, ägarens namn och ägofigurens beskrivning	Åker, tomter och dylikt			Äng och odlingsmark			Summa						Impedimenter		
								Åker, tomter och dylikt			Äng och odlingsmark					
		har	ar	kvm.	har	ar	kvm.	har	ar	kvm.	har	ar	kvm.	har	ar	kvm.

VÄRDERINGSLÄNGD

Ägofigurernas nr	Hemmanets nummer och namn, ägarens namn och ägofigurens beskrivning	Areal har	Areal ar	Areal kv.	Värde per har vid fullständ. torrläggn. Kr.	Före grävningen: Höjdläge-grad	Före grävningen: Värde pr hektar Kr.	Före grävningen: Värdet utgör Kr.	Före grävningen: Värdet utgör öre	Efter grävningen: Torrläggningsgrad	Efter grävningen: Värde pr hektar Kr.	Efter grävningen: Värdet utgör Kr.	Efter grävningen: Värdet utgör öre	Förbättringsvärde Kr.	Förbättringsvärde öre	Summa förbättringsvärde Kr.	Summa förbättringsvärde öre
	Kågeröds socken.																
241/1024	mtl.Björnarp stora 1 8, Litt.A.																
	Fru Hanna Olsson.																
2	åker,lera ngt.grus	bl.	26	–	2400	0.8	1920	499	20	1	2400	624	–	124	80		
	S:ma		26	–				499	20			624	–	124	80	124	80
32/1024	mtl.Björnarp stora 1 9, Litt.B.																
	Nils Andersson.																
3	åker,lera ngt.grus	bl.	62	–	2400	0.6	1440	892	80	1	2400	1488	–	595	20		
4	do " " "		74	–	2400	0.6	1440	1065	60	1	2400	1776	–	710	40		
7	do " " "	1	04	–	2400	0.6	1440	1497	60	1	2400	2496	–	998	40		
8	do " " "		75	–	2400	0.6	1440	1080	–	1	2400	1800	–	720	–		
	S:ma	3	15	–				4536	–			7560	–	3024	–	3024	–
	Duveke Litt. C.																
	Ett gatehus 1 1 Stubbahus om 7.43.00 har.																
	Johan Berg von Linde, sök.																
9	åker,lera ngt.grus	bl.	54	–	2400	0.7	1680	907	20	1	2400	1296	–	388	80		
11	do " " "		0750		2400	0.9	2160	162	–	1	2400	180	–	18	–		
12	do " " "		32	–	2400	0.8	1920	614	40	1	2400	768	–	153	60		
13a	do " " "		15	–	2400	0.7	1680	252	–	1	2400	360	–	108	–		
14	do " " "		52	–	2400	0.7	1680	873	60	1	2400	1248	–	374	40		
	S:ma	1	60	50				2809	20			3852	–	1042	80	1042	80
3 1/8	mtl. Duveke 1 1																
	Trpt.															4191	60

Ägofigurens nr	Hemmanets nummer och namn, ägarens namn och ägofigurens beskrivning	Areal har	Areal ar	Areal kv.	Värde per har vid fulständ. torrläggn. Kr.	Före grävningen: Höjdläge-grad	Före grävningen: Värde pr hektar Kr.	Före grävningen: Värdet utgör Kr.	Före grävningen: Värdet utgör öre	Efter grävningen: Torrläggningsgrad	Efter grävningen: Värde pr hektar Kr.	Efter grävningen: Värdet utgör Kr.	Efter grävningen: Värdet utgör öre	Förbättringsvärde Kr.	Förbättringsvärde öre	Summa förbättringsvärde Kr	Summa förbättringsvärde öre
	Trpt.															4191	60
	Johan Berg von Linde, sök.																
15a	åker, lera grusbl.		03	–	2400	09	2160	64	80	1	2400	72	–	720			
	S:ma		03	–				64	80			72	–	720		7	20
	Kvarntorpet 2[1] Duveke om 18.18.10 har. Godsäg. Joh. Berg von Linde, sök.																
15b	åker, lera grusbl.		16	–	2400	06	1440	230	40	1	2400	384	–	1536	0		
16	do " "		10	–	2400	06	1440	144	–	1	2400	240	–	96	–		
17	do " "		14	–	2400	06	1440	201	60	1	2400	336	–	134	40		
18	do " "		15	–	2400	06	1440	216	–	1	2400	360	–	144	–		
19	do dymylla på grus		05	50	2000	06	1200	66	–	1	2000	110	–	44	–		
20	do " " "		05	–	2000	07	1400	70	–	1	2000	100	–	30	–		
21	do " " "		03	50	2000	06	1200	42	–	1	2000	70	–	28	–		
22	do " " "		03	50	2000	06	1200	42	–	1	2000	70	–	28	–		
23	do " " "		04	–	2000	06	1200	48	–	1	2000	80	–	32	–		
24	do " " "		04	–	2000	06	1200	48	–	1	2000	80	–	32	–		
25	do " " "		04	–	2000	06	1200	48	–	1	2000	80	–	32	–		
26	do " " "		04	–	2000	06	1200	48	–	1	2000	80	–	32	–		
27	do " " "		04	50	2000	06	1200	54	–	1	2000	90	–	36	–		
28	do " " "		03	–	2000	07	1400	42	–	1	2000	60	–	18	–		
29	do " " "		07	–	2000	07	1400	98	–	1	2000	140	–	42	–		
30	do " " "		11	–	2000	06	1200	132	–	1	2000	220	–	88	–		
31	do " " "		08	50	2000	06	1200	102	–	1	2000	170	–	68	–		
32	do " " "		07	–	2000	06	1200	84	–	1	2000	140	–	56	–		
33	do " " "		07	–	2000	06	1200	84	–	1	2000	140	–	56	–		
	Trpt.	1	36	50				1800	–			2950	–	1150	–	4198	80

VÄRDERINGSLÄNGD

Ägofigurernas n:r	Hemmanets nummer och namn, ägarens namn och ägofigurens beskrivning	Areal			Värde per har vid fullständ. torrläggn.	Före grävningen				Efter grävningen				Förbättringsvärde		Summa förbättringsvärde	
		har	ar	kv.	Kr.	Höjdläsgrad	Värde pr hektar Kr.	Värdet utgör Kr.	öre	Torrläggningsgrad	Värde pr hektar Kr.	Värdet utgör Kr.	öre	Kr.	öre	Kr.	öre
	Trpt.	1	36	50				1800	–			2950	–	1150	–	4198	80
34	åker, dymylla på grusb		06	–	2000	06	1200	72	–	1	2000	120	–	48	–		
35	do " " "		05	50	2000	06	1200	66	–	1	2000	110	–	44	–		
36	do " " "		05	50	2000	06	1200	66	–	1	2000	110	–	44	–		
37	do " " "		09	–	2000	07	1400	126	–	1	2000	180	–	54	–		
38	do " " "		04	–	2000	07	1400	56	–	1	2000	80	–	24	–		
39	do " " "		07	–	2000	06	1200	84	–	1	2000	140	–	56	–		
40	do " " "		09	–	2000	06	1200	108	–	1	2000	180	–	72	–		
41	do " " "		08	–	2000	06	1200	96	–	1	2000	160	–	64	–		
42	do " " "		11	–	2000	06	1200	132	–	1	2000	220	–	88	–		
43	do " " "		07	50	2000	06	1200	90	–	1	2000	150	–	60	–		
44	do " " "		10	50	2000	06	1200	126	–	1	2000	210	–	84	–		
45	do " " "		08	–	2000	06	1200	96	–	1	2000	160	–	64	–		
46	do " " "		08	50	2000	06	1200	102	–	1	2000	170	–	68	–		
47	do " " "		05	50	2000	07	1400	77	–	1	2000	110	–	33	–		
48	do " " "		05	50	2000	07	1400	77	–	1	2000	110	–	33	–		
49	do " " "		08	–	2000	06	1200	96	–	1	2000	160	–	64	–		
50	do " " "		08	–	2000	06	1200	96	–	1	2000	160	–	64	–		
51	do " " "		07	50	2000	06	1200	90	–	1	2000	150	–	60	–		
52	do " " "		07	–	2000	06	1200	84	–	1	2000	140	–	56	–		
53	do " " "		17	50	2000	06	1200	210	–	1	2000	350	–	140	–		
54	do " " "		17	50	2000	06	1200	210	–	1	2000	350	–	140	–		
	Trpt.	3	12	50				3960	–			6470	–	2510	–	4198	80

Ägofigurens nr	Hemmanets nummer och namn, ägarens namn och ägofigurens beskrivning	Areal			Värde per har vid fulleländ. torrläggn.	Före grävningen				Efter grävningen				Förbättringsvärde		Summa förbättringsvärde	
		har	ar	kv.	Kr.	Höjdläge grad	Värde pr hektar Kr.	Värdet utgör Kr.	öre	Torrläggningsgrad	Värde pr hektar Kr.	Värdet utgör Kr.	öre	Kr.	öre	Kr.	öre
	Trpt.	3	12	50				3960	–			6470	–	2510	–	4198	80
55	åker, dymylla på grusb.		17	–	2000	06	1200	204	–	1	2000	340	–	136	–		
56	do " " "		19	50	2000	06	1200	234	–	1	2000	390	–	156	–		
57	do " " "		24	–	2000	06	1200	288	–	1	2000	480	–	192	–		
58	do " " "		41	–	2000	08	1600	656	–	1	2000	820	–	164	–		
59	do " " "		11	–	2000	07	1400	154	–	1	2000	220	–	66	–		
60	do " " "		10	–	2000	07	1400	140	–	1	2000	200	–	60	–		
61	do " " "		63	–	2000	08	1600	1008	–	1	2000	1260	–	252	–		
62	do " " "		31	–	2000	06	1200	372	–	1	2000	620	–	248	–		
63	do " " "		10	–	2000	06	1200	120	–	1	2000	200	–	80	–		
64	do " " "		16	–	2000	06	1200	192	–	1	2000	320	–	128	–		
65	do " " "		10	–	2000	06	1200	120	–	1	2000	200	–	80	–		
66	do " " "		17	–	2000	07	1400	238	–	1	2000	340	–	102	–		
67	do " " "		15	50	2000	07	1400	217	–	1	2000	310	–	93	–		
68	do " " "		15	–	2000	07	1400	210	–	1	2000	300	–	90	–		
69	do " " "		13	50	2000	07	1400	189	–	1	2000	270	–	81	–		
70	do " " "		13	–	2000	07	1400	182	–	1	2000	260	–	78	–		
71	do " " "		14	–	2000	07	1400	196	–	1	2000	280	–	84	–		
72	do " " "		09	–	2000	07	1400	126	–	1	2000	180	–	54	–		
73	do " " "		15	–	2000	07	1400	210	–	1	2000	300	–	90	–		
74	do " " "		11	–	2000	07	1400	154	–	1	2000	220	–	66	–		
75	do " " "		04	–	2000	06	1200	48	–	1	2000	80	–	32	–		
	Trpt.	6	92	–				8218	–			13060	–	4842	–	4198	80

VÄRDERINGSLÄNGD

Ägofigurernas nr	Hemmanets nummer och namn, ägarens namn och ägofigurens beskrivning	Areal har	Areal ar	Areal kv.	Värde per har vid fullständ. torrläggn. Kr.	Före grävningen: Höjdläge-grad	Före grävningen: Värde pr hektar Kr.	Före grävningen: Värdet utgör Kr.	Före grävningen: Värdet utgör öre	Efter grävningen: Torrläggningsgrad	Efter grävningen: Värde pr hektar Kr.	Efter grävningen: Värdet utgör Kr.	Efter grävningen: Värdet utgör öre	Förbättringsvärde Kr.	Förbättringsvärde öre	Summa förbättringsvärde Kr.	Summa förbättringsvärde öre
	Trpt.	6	92	–				8218	–			13060	–	4842	–	4198	80
76	åker, dymylla på grusb.		04	50	2000	06	1200	54	–	1	2000	90	–	36	–		
77	do " " "		03	50	2000	08	1600	56	–	1	2000	70	–	14	–		
78	do " " "		04	–	2000	08	1600	64	–	1	2000	80	–	16	–		
79	do " " "		04	–	2000	08	1600	64	–	1	2000	80	–	16	–		
80	do " " "		04	–	2000	08	1600	64	–	1	2000	80	–	16	–		
81	do " " "		03	50	2000	08	1600	56	–	1	2000	70	–	14	–		
82	do " " "		02	–	2000	08	1600	32	–	1	2000	40	–	8	–		
83	do " " "		02	50	2000	08	1600	40	–	1	2000	50	–	10	–		
84	do " " "		05	–	2000	08	1600	80	–	1	2000	100	–	20	–		
85	do " " "		03	50	2000	08	1600	56	–	1	2000	70	–	14	–		
86	do " " "		14	–	2000	07	1400	196	–	1	2000	280	–	84	–		
87	do " " "		06	–	2000	07	1400	84	–	1	2000	120	–	36	–		
88	do " " "		01	50	2000	08	1600	24	–	1	2000	30	–	6	–		
89	do " " "		02	–	2000	08	1600	32	–	1	2000	40	–	8	–		
90	do " " "		07	–	2000	07	1400	98	–	1	2000	140	–	42	–		
91	do " " "		06	–	2000	07	1400	84	–	1	2000	120	–	36	–		
92	do " " "		02	–	2000	08	1600	32	–	1	2000	40	–	8	–		
93	do " " "		09	–	2000	07	1400	126	–	1	2000	180	–	54	–		
94	do " " "		08	–	2000	08	1600	128	–	1	2000	160	–	32	–		
	S:ma	7	84	–				9588	–			14900	–	5312	–	5312	–
	46/1024 mtl. Axelvold	29 1															
	Trpt.															9510	80

Ägofigurens nr	Hemmanets nummer och namn, ägarens namn och ägofigurens beskrivning	Areal har	Areal ar	Areal kv.	Värde per har vid fullständ. torrläggn. Kr.	Före grävningen Höjdläge grad	Före grävningen Värde pr hektar Kr.	Före grävningen Värdet utgör Kr.	Före grävningen Värdet utgör öre	Efter grävningen Torrläggningsgrad	Efter grävningen Värde pr hektar Kr.	Efter grävningen Värdet utgör Kr.	Efter grävningen Värdet utgör öre	Förbättringsvärde Kr.	Förbättringsvärde öre	Summa förbättringsvärde Kr.	Summa förbättringsvärde öre
	Trpt.															9510	80
	Björnahus Litt.D.																
	Per Pettersson, sök.																
95	trädg. lera, grusbl.		03	50	2400	08	1920	67	20	1	2400	84	–	16	80		
96	do " "		03	–	2400	08	1920	57	60	1	2400	72	–	14	40		
97	åker, " "		38	–	2400	06	1440	547	20	1	2400	912	–	364	80		
98	do " "		15	–	2400	06	1440	216	–	1	2400	360	–	144	–		
99	do " "		21	–	2400	06	1440	302	40	1	2400	504	–	201	60		
100	do " "		28	–	2000	09	1800	504	–	1	2000	560	–	56	–		
a 101	do " "		54	–	2400	08	1920	1036	80	1	2400	1296	–	259	20		
b	do " "		52	–	2400	05	1200	624	–	1	2400	1248	–	624	–		
102	do " "		56	–	2400	09	2160	1209	60	1	2400	1344	–	134	40		
103	äng, " "		02	50	2000	09	1800	45	–	1	2000	50	–	5	–		
	S:ma	2	73	–				4609	80			6430	–	1820	20	1820	20
	1632/8000 mtl. Möllarp	1 14															
	Ängagården Litt.E.																
	N. Hjalmar Nilsson, sök.																
104	åker, dymylla på grusb.		75	–	2000	06	1200	900	–	1	2000	1500	–	600	–		
105	do " " "		40	–	2000	06	1200	480	–	1	2000	800	–	320	–		
106	do " " "		12	50	2000	06	1200	150	–	1	2000	250	–	100	–		
107	do " " "		14	50	2000	06	1200	174	–	1	2000	290	–	116	–		
108	do " " "		08	50	2000	06	1200	102	–	1	2000	170	–	68	–		
	Trpt.	1	50	50				1806	–			3010	–	1204	–	11331	–

VÄRDERINGSLÄNGD

Ägofigurernas n:r	Hemmanets nummer och namn, ägarens namn och ägofigurens beskrivning	Areal			Värde per har vid fullständ. torrläggn.	Före grävningen				Efter grävningen				Förbättringsvärde		Summa förbättringsvärde	
		har	ar	kv.	Kr.	Höjdläge-grad	Värde pr hektar Kr.	Värdet utgör Kr.	öre	Torrläggningsgrad	Värde pr hektar Kr.	Värdet utgör Kr.	öre	Kr.	öre	Kr.	öre
	Trpt.	1	50	50				1806	–			3010	–	1204	–	11331	–
109	åker, dymylla på grusb.		08	50	2000	06	1200	102	–	1	2000	170	–	68	–		
110	do " "		39	–	2000	06	1200	468	–	1	2000	780	–	312	–		
111	do " "		57	–	2000	06	1200	684	–	1	2000	1140	–	456	–		
112	do " "		12	50	2000	06	1200	150	–	1	2000	250	–	100	–		
113	do " "		13	–	2000	06	1200	156	–	1	2000	260	–	104	–		
114	do " "		12	–	2000	06	1200	144	–	1	2000	240	–	96	–		
115	do " "		13	–	2000	06	1200	156	–	1	2000	260	–	104	–		
116	do " "		12	–	2000	06	1200	144	–	1	2000	240	–	96	–		
117	do " "		11	–	2000	06	1200	132	–	1	2000	220	–	88	–		
118	do " "		12	50	2000	06	1200	150	–	1	2000	250	–	100	–		
119	do " "		13	50	2000	06	1200	162	–	1	2000	270	–	108	–		
120	do " "		16	–	2000	06	1200	192	–	1	2000	320	–	128	–		
121	do " "	1	72	–	2000	07	1400	2408	–	1	2000	3440	–	1032	–		
122	do " "		57	–	2000	08	1600	912	–	1	2000	1140	–	228	–		
123	äng " "		05	–	1600	08	1280	64	–	1	1600	80	–	16	–		
124	åker " "		65	–	2000	07	1400	910	–	1	2000	1300	–	390	–		
125	äng " "		02	50	1600	05	800	20	–	1	1600	40	–	20	–		
126	åker " "		60	–	2000	06	1200	720	–	1	2000	1200	–	480	–		
127	do " "	1	71	–	2000	05	1000	1710	–	1	2000	3420	–	1710	–		
	S:ma	9	03	–				11190	–			18030	–	6840	–	6840	–
	457/8000 mtl. Möllarp n:r 1		6														
	Trpt.															18171	–

Ägofigurens nr	Hemmanets nummer och namn, ägarens namn och ägofigurens beskrivning	Areal har	Areal ar	Areal kv.	Värde per har vid fullständ. torrläggn. Kr.	Före grävningen Höjdläge-grad	Före grävningen Värde pr hektar Kr.	Före grävningen Värdet utgör Kr.	Före grävningen Värdet utgör öre	Efter grävningen Torrläggningsgrad	Efter grävningen Värde pr hektar Kr.	Efter grävningen Värdet utgör Kr.	Efter grävningen Värdet utgör öre	Förbättringsvärde Kr.	Förbättringsvärde öre	Summa förbättringsvärde Kr.	Summa förbättringsvärde öre
	Trpt.															18171	-
	Täckaboret Litt.F.																
	Karl Olsson, sök.																
128	åker, dymylla på grusb.		76	-	2000	06	1200	912	-	1	2000	1520	-	608	-		
129	do " " "		12	-	2000	07	1400	168	-	1	2000	240	-	72	-		
130	do " " "		77	-	2000	05	1000	770	-	1	2000	1540	-	770	-		
131	do " " "	1	72	-	2000	05	1000	1720	-	1	2000	3440	-	1720	-		
132	do " " "		35	-	2000	07	1400	490	-	1	2000	700	-	210	-		
	S:ma	3	72	-				4060	-			7440	-	3380	-	3380	-
	431/8000 mtl. Möllarp n:r 1 8																
	Björstorp Litt.G.																
	Sigfrid Nilsson, sök.																
133	åker, dymylla på grusbotten		50	-	2000	07	1400	700	-	1	2000	1000	-	300	-		
134	do " " "	1	99	-	2000	04	800	1592	-	1	2000	3980	-	2388	-		
135	do " " "	1	72	-	2000	04	800	1376	-	1	2000	3440	-	2064	-		
136	do " " "		27	-	2000	07	1400	378	-	1	2000	540	-	162	-		
137	do " " "		29	-	2000	07	1400	406	-	1	2000	580	-	174	-		
	S:ma	4	77	-				4452	-			9540	-	5088	-	5088	-
	Torpet Björstorp 1 1 om 2.53.40 har.																
	Sigfrid Nilsson, sök.																
138a	åker, dymylla på grusb		04	-	2000	06	1200	48	-	1	2000	80	-	32	-		
b	do " " "		11	-	2000	07	1400	154	-	1	2000	220	-	66	-		
	Trpt.		15	-				202	-			300	-	98	-	26639	-

VÄRDERINGSLÄNGD

Ägofigurernas n:r	Hemmanets nummer och namn, ägarens namn och ägofigurens beskrivning	Areal har	Areal ar	Areal kv.	Värde per har vid fullständ. torrläggn. Kr.	Före grävningen Höjdläge-grad	Före grävningen Värde pr hektar Kr.	Före grävningen Värdet utgör Kr.	Före grävningen Värdet utgör öre	Efter grävningen Torrläggningsgrad	Efter grävningen Värde pr hektar Kr.	Efter grävningen Värdet utgör Kr.	Efter grävningen Värdet utgör öre	Förbättringsvärde Kr.	Förbättringsvärde öre	Summa förbättringsvärde Kr.	Summa förbättringsvärde öre
	Trpt.		15	-				202	-			300	-	98	-	26639	-
141	åker,dymylla på grusb.		00	50	2000	09	1800	9	-	1	2000	10	-	1	-		
	S:ma		15	50				211	-			310	-	99	-	99	-
1	1070/8000 mtl.Möllarp n:r 1 3 Litt.H.																
	O. Paulssons sterbhus, sök.																
143	åker,dymylla på grusb.		21	-	2000	07	1400	294	-	1	2000	420	-	126	-		
144	do " " "	2	90	-	1600	04	640	1856	-	1	1600	4640	-	2784	-		
146	do " " "	1	58	-	2000	05	1000	1580	-	1	2000	3160	-	1580	-		
147	do " " "		75	-	2000	05	1000	750	-	1	2000	1500	-	750	-		
148	do " " "		56	-	1600	06	960	537	60	1	1600	896	-	358	40		
149	do " " "		65	-	1600	07	1120	728	-	1	1600	1040	-	312	-		
150	do lera,sten & grusbl.		84	-	1600	08	1280	1075	20	1	1600	1344	-	268	80		
151	do dymylla på grusbotten	1	42	-	2000	07	1400	1988	-	1	2000	2840	-	852	-		
152	do lera ngt.grusbl.	1	82	-	1600	09	1440	2620	80	1	1600	2912	-	291	20		
153	do " " "		09	-	1600	06	960	86	40	1	1600	144	-	57	60		
155	do lera,sten & grusbl.		70	-	1600	09	1440	1008	-	1	1600	1120	-	112	-		
157	do " " "		19	50	2000	09	1800	351	-	1	2000	390	-	39	-		
158	do " " "		13	-	2000	09	1800	234	-	1	2000	260	-	26	-		
161	do " " "	1	75	-	1600	08	1280	2240	-	1	1600	2800	-	560	-		
163	do " " "		20	-	1600	09	1440	288	-	1	1600	320	-	32	-		
a 165	do dymylla på grus	1	17	-	2000	05	1000	1170	-	1	2000	2340	-	1170	-		
b	do " " "		70	-	2000	07	1400	980	-	1	2000	1400	-	420	-		
	Trpt.	15	66	50				17787	-			27526	-	9739	-	26738	-

Ägofigurens nr	Hemmanets nummer och namn, ägarens namn och ägofigurens beskrivning	Areal har	Areal ar	Areal kv.	Värde per har vid fullständ. torrläggn. Kr.	Före grävningen: Höjdläge-grad	Före grävningen: Värde pr hektar Kr.	Före grävningen: Värdet utgör Kr.	Före grävningen: Värdet utgör öre	Efter grävningen: Torrläggningsgrad	Efter grävningen: Värde pr hektar Kr.	Efter grävningen: Värdet utgör Kr.	Efter grävningen: Värdet utgör öre	Förbättringsvärde Kr.	Förbättringsvärde öre	Summa förbättringsvärde Kr	Summa förbättringsvärde öre
	Trpt.	15	66	50				17787	–			27526	–	9739	–	26738	–
166	åker, dymylla på grusb.		49	–	1600	0.6	960	470	40	1	1600	784	–	31360			
167	do " " "		45	–	1600	0.7	1120	504	–	1	1600	720	–	216	–		
168	do " " "		09	–	1600	0.7	1120	100	80	1	1600	144	–	43	20		
170	do " " "		06	–	1600	0.7	1120	67	20	1	1600	96	–	28	80		
171	do " " "		16	50	1600	0.7	1120	184	80	1	1600	264	–	79	20		
172	do " " "		20	–	1600	0.7	1120	224	–	1	1600	320	–	96	–		
173	do " " "		18	–	1600	0.7	1120	201	60	1	1600	288	–	86	40		
174	do " " "		14	50	1600	0.7	1120	162	40	1	1600	232	–	69	60		
175	do " " "		09	–	1600	0.7	1120	100	80	1	1600	144	–	43	20		
176	do " " "		20	–	1600	0.7	1120	224	–	1	1600	320	–	96	–		
	S:ma	17	73	50				20027	–			30838	–	10811	–	10811	–
												Summa:				37549	–

Duveke den 19 mars 1930.

på tjänstens vägnar:

Ernst Berggren.

Biträdande gode män:

Sven Nilsson. J. Paulsson.

KOSTNADSFÖRSLAG

Läge	Längd m.	Arbete m. m.	antal	à Kronor	Kostnad Kr.	Kostnad öre	Summa Kostnad Kr.	Summa Kostnad öre
		Dikesstyräck. A-B-C, B-F & C-D-E.						
0-1+75	175	25 cm. (10") rör lm	175	2.25	393	75		
		för grävn. i mylla på lera & grus						
		fyllning lm.						
		med ngt. sten, rörens läggn. & igen-	175	1.-	175	-		
1+75-3+25	150	37.5 cm. (15") rör lm.	150	3.50	525	-		
		för grävn. i do, rörens läggn. &						
		igenfyllning lm.	150	1.75	262	50		
3+25-3+31	6	37.5 cm. (15") rör lm.	6	3.50	21	-		
		för grävn. i do, stöttn. av trumma						
		rörens läggn. & igenfylln. lm.	6	20.-	120	-		
3+31-6+20	289	37.5 cm. (15") rör lm.	289	3.50	1011	50		
		för grävn. i do m.m. lm.	289	3.-	867	-		
B-F	50	20 cm. (8") rör lm.	50	1.75	87	50		
		lm.						
		för grävn. i do, läggn. & igenfylln.	50	1.-	50	-		
A, B, F, 3+25,		intagningsbrunnar av betong med						
3+31, 3+89 &		en inre diameter av 0.6 meter med						
4+50		botten 0.5 m. under rörets under-						
		kant samt försedda med lock av						
		armerade betongskivor med falsar						
		och något kupig översida st.	7	40.-	280	-		
C		ommurn. av rör med stensättn.	1	40.-	40	-		
	670	Trpt.			3833	25		

Läge	Längd m.	Arbete m. m.	antal	à Kronor	Kostnad Kr.	Kostnad öre	Summa Kostnad Kr.	Summa Kostnad öre
	670	Trpt.			3833	25	3833	25
6+20–10+70	450	dymylla på grus & lera ngt. sten Kbm.	1080	1.50	1620	–		
10+70–19	830	do do do Kbm.	1460	1.–	1460	–		
19–22	300	mylla på grus & lera ngt. sten Kbm.	810	2.–	1620	–		
22–28	600	do do mkt. sten Kbm.	550	3.–	1650	–		
D		stensättn. i botten o slänter Kbm	20	3.–	60	–		
18+85		ombyggn. av trumma för utfartsväg, 5 m. bred väg:						
		rivn. & grävn. över sektion 10:–						
		80 cm. (32") rör 10 m. à 20:– 200:–						
		för rörens läggn. 10 m. à 6:– 60:–						
		" betonggjutn. 3 kbm. à 25:– 75:–						
		" stensättn. 12 kvm. à 3:– 36:–						
		" fylln. o väg. ordn. 19:–			400	–		
22+34 & 27+76		ombyggn. av ägovägstrumma 5 m. bred:						
		för rivn. & grävn. 10:–						
		" 1.00 m. rör 8 m. à 25:– 200:–						
		" rörens läggn. 8 m. à 5:– 40:–						
		" betonggjutn. 5.5 à 25:– 137:50						
		" stensättn. 16 kvm. à 3:– 48:–						
		" fylln. & vägens ordn. 14:50	2	450	900	–	7.710	–
			Summa:				11543	25
6+20–12+90		för ersättn. av omsättning av						
	2850	Trpt.					11543	25

KOSTNADSFÖRSLAG

Läge	Längdm.	Arbete m. m.	antal	à Kronor	Kostnad Kr.	Kostnad öre	Summa Kostnad Kr.	Summa Kostnad öre
		Trpt.					11543	25
		vildtstängsel lm.	670	0.50			335	-
		för jordersättningar			836	40		
		" ersättning för vallar			916	60	1753	-
		" oförutsedda fall m.m.					1368	75
			Summa:				15.000	00

Duveke den 19 mars 1930.

på tjänstens vägnar:

Ernst Berggren.

Läge	Längdm.	Arbete m. m.	antal	à Kronor	Kostnad		Summa Kostnad	
					Kr.	öre	Kr.	öre

GRÄVNINGSLISTA

Dikets beteckning	Avvägningspålens n:r	Längd mellan pålarna	Dikets sidoslänt	Dikets djup	Dikets bottenbredd	Dikets dagbredd	Anm.
Dikessträckan A-B-C, B-F & C-D-E.							
	0	–		1.30			
	+50	50		1.05			F.P. = 11.39
	1	50		1.10			
	+50	50		1.30		25 cm. (10") vid	
	+75	25		1.50			
	2	25		1.60			
	+50	50		1.80			
	3	50		2.15			
	+25	25		2.15			
	+31	6		2.15			
	+50	19		2.10			
	+89	39		2.10		37.5 cm. (15") vid	
	4	11		2.10			
	+50	50		2.10			
	5	50		1.70			
	+50	50		1.50			
	6	50		1.40			
	+20	20		1.50			
	B	–		1.45	20 cm. (8") vid		
	F	50		1.35			
	6+20	–	1:1.25	1.70	0.3	4.55	
Trpt.		670					

Dikets beteckning	Avvägningspålens n:r	Längd mellan pålarna	Dikets				Anm.
			sidoslänt	djup	botten-bredd	dagbredd	
Trpt.		670					
	6+50	30	1:1.25	1.55	0.3	4.20	
	7	50	"	1.55	"	4.20	
	+50	50	"	1.55	"	4.20	
	8	50	"	1.60	"	4.30	
	+50	50	"	1.60	"	4.30	
	9	50	"	1.70	"	4.55	
	+50	50	"	1.50	"	4.05	
	10	50	"	1.60	"	4.30	F.P. = 10.06
	+50	50	"	1.40	"	3.80	
	+70	20	"	1.45	"	3.90	
	11	30	"	1.50	"	4.05	
	+50	50	"	1.35	"	3.70	
	12	50	"	1.50	"	4.05	
	+50	50	"	1.55	"	4.20	
	+90	40	"	1.60	"	4.30	
	13	10	"	1.50	"	4.05	
	+50	50	"	1.45	"	3.90	
	14	50	"	1.50	"	4.05	
	+50	50	"	1.50	"	4.05	
	15	50	"	1.55	"	4.20	
	+50	50	"	1.50	"	4.05	
Trpt.		1600					

GRÄVNINGSLISTA

Dikets beteckning	Avvägningspålens n:r	Längd mellan pålarna	Dikets sidoslänt	Dikets djup	Dikets botten-bredd	Dikets dagbredd	Anm.
Trpt.		1600					
	16	50	1:1.25	1.50	0.3	4.05	
	+50	50	"	1.40	"	3.80	
	17	50	"	1.50	"	4.05	
	+50	50	"	1.50	"	4.05	
	18	50	"	1.50	"	4.05	
	+50	50	"	1.60	"	4.30	
	+85	35	"	1.65	"	4.40	
	19	15	"	1.40	"	3.80	F.P. = 8.23
	+50	50	"	2.10	"	5.55	
	20	50	"	2.10	"	5.55	
	+50	50	"	2.-	"	5.30	
	21	50	"	1.70	"	4.55	
	+50	50	"	1.60	"	4.30	
	22	50	"	1.80	"	4.80	
	+34	34	"	2.20	"	5.80	
	+50	16	"	2.30	"	6.05	
	23	50	"	2.50	"	6.55	
	+50	50	"	2.-	"	5.30	
	24	50	"	1.90	"	5.05	
	+50	50	"	1.90	"	5.05	
	+76	26	"	2.40	"	6.30	
Trpt.		2526					

Dikets beteckning	Avvägningspålens n:r	Längd mellan pålarna	Dikets sidoslänt	Dikets djup	Dikets botten-bredd	Dikets dagbredd	Anm.
Trpt.		2526					
	25	24	1:1.25	2.30	0.3	6.05	
	+50	50	"	2.50	"	6.55	
	26	50	"	2.40	"	6.30	
	+25	25	"	2.30	"	6.05	F.P. = 8.89
	+32	7	"	2.20	"	5.80	
	+50	18	"	2.10	"	5.55	
	27	50	"	2.10	"	5.55	
	+50	50	"	2.-	"	5.30	
	+75	25	"	2.-	"	5.30	
	28	25	"	1.30	"	3.55	
	S:ma	2850					

Duveke den 19 mars 1930.

på tjänstens vägnar:

Ernst Berggren.

Ersättningslängd.

Hemmanets mtl.	Hemmanets nr	Hemmanets namn.	Ägarens namn.	Ersättning för jord. ar	Ersättning för jord. à fronor	Ersättning för jord. Ersättning kr.	Ersättning för jord. Ersättning ö	Ersättning för jord. Summa ersättning kr.	Ersättning för jord. Summa ersättning ö	Ersättn. för vallar. ar	Ersättn. för vallar. à fronor	Ersättn. för vallar. Ersättning kr	Ersättn. för vallar. Ersättning ö	Ersättn. för vallar. Summa ersättning kr.	Ersättn. för vallar. Summa ersättning ö.
1	2	3	4	5	6	7	8	9	10	11	12	13	14	15	16
			Dikessträck. C-D-E.												
	2 1	Duveke (Kvarntorpet)	Joh. Berg von Linde, sök.	0.5	24:-	12	-			1.3	6:-	7	80		
		do	do do	3.7	20:-	74	-			14.7	5:-	73	50		
		do	do do	1.-	20:-	20	-			3.3	5:-	16	50		
		do	do do	1.9	20:-	38	-	144	-	7.5	5:-	37	50	135	30
457/8000	6 1	Möllarp (Täckabonet)	Karl Olsson, sök.	3.9	20:-	78	-	78	-	15.6	5:-	78	-	78	-
431/8000	8 1	Möllarp (Björstorp)	Sigfrid Nilsson, sök.	2.-	20:-	40	-	40	-	8.2	5:-	41	-	41	-
1070/8000	3 1	Möllarp	P. Paulssons sterbh. sök.	2.9	16:-	46	40			11.6	8:-	92	80		
"	"	do	do do	7.2	20:-	144	-			2.6	10:-	26	-		
"	"	do	do do	2.1	16:-	33	60			8.4	8:-	67	20		
"	"	do	do do	0.4	20:-	8	-			3.2	10:-	32	-		
"	"	do	do do	0.4	20:-	8	-			3.2	10:-	32	-		
"	"	do	do do	2.1	16:-	33	60			8.4	8:-	67	20		
"	"	do	do do	1.9	20:-	38	-			7.4	10:-	74	-		
"	"	do	do do	0.6	16:-	9	60	321	20	2.4	8:-	19	20	410	40
1632/8000	4 1	Möllarp (Ängagården)	N. Hj. Nilsson, sök.	5.7	20:-	114	-			22.8	5:-	114	-		
"	"	do	do	2.5	20:-	50	-			10.-	5:-	50	-		
"	"	do	do	0.9	20:-	18	-			3.6	5:-	18	-		
			Trpt.			182	-	583	20			182	-	664	70

1	2	3	4	5	6	7	8	9	10	11	12	13	14	15	16
			Trpt.			182	–	583	20			182	–	664	70
1632/8000	4/1	Möllarp (Ängagården)	N.Hj.Nilsson, sök.	0.2	16:–	3	20			0.6	4:–	2	40		
"	"	do	do	0.9	20:–	18	–			3.6	5:–	18	–		
"	"	do	do	2.5	20:–	50	–	253	20	9.9	5:–	49	50	251	90
						S:ma		836	40			S:ma		916	60

Duveke den 19 mars 1930.

på tjänstens vägnar:

Ernst Berggren.

Biträdande gode män:

Sven Nilsson. J. Paulsson.

Kostnadsfördelningslängd.

Hemmanets Littera	Hemmanets Registernummer	Hemmanets Mantal	Namn.	Ägarens namn.	anteckn. ang. sök.	Ägofigurnummer nr.	Förbättringsvärde kr.	Förbättringsvärde ö	Relativ kostnad	Beräknad dikningskostnad kr.	Beräknad dikningskostnad ö	Delaktighetsprocent %	Torrläggningskostnad kr.	Torrläggningskostnad ö.
1	2	3	4	5	6	7	8	9	10	11	12	13	14	15
A	1 8	241/1024	Björnarp stora	Fru Hanna Olsson	–	2	12480		0.39948	4985		0.33	278	
B	1 9	32/1024	do	Nils Andersson	–	3,4,7,8	3024	–	"	12080	2	8.05	6770	
C	1 1	ghs.	Stubba-hus	Joh. Berg von Linde	sök.	9,11-13a 14	10428	0	"	4165	7	2.78	2338	
C	1 1	3 1/8	Duveke	do do	sök.	15a	7	20	"	2	87	0.02	0	17
C	2 1	Kvarn-torp	do	do do	sök.	15b-94	5312	–	"	21220	3	14.15	11901	
D	1 29	46/1024	Axelvold	Per Pettersson	sök.	95-103	1820	20	"	727	13	4.85	4079	
E	1 14	1632/8000	Möllarp	N. Hjalmar Nilsson	sök.	104-127	6840	–	"	27324	4	18.22	15324	
F	1 6	457/8000	do	Karl Olsson	sök.	128-132	3380	–	"	13502	3	9.00	7570	
G	1 8	431/8000	do	Sigfrid Nilsson	sök.	133-137	5088	–	"	20325	5	13.55	11396	
	1 1	torp	Björs-torp	do	sök.	138a,b, 141	99	–	"	395	4	0.26	219	
H	1 3	1 1070/8000	Möllarp	O. Paulssons sterbh.	sök.	143, 144, 146-153, 155, 157, 158, 161, 163, 165a, b, 166-168, 170-176	10811	–	"	43187	7	28.79	24214	
						S:ma	37549	–		15000	–	100.–	84106	

Duveke den 19 mars 1930.

på tjänstens vägnar:

Ernst Berggren.

Biträdande gode män:

Sven Nilsson. J. Paulsson.

Kallelse.

Nedanskrivna sakägare varda härigenom kallade att själva eller genom lagligen befullmäktigade ombud tillstädeskomma vid det sammanträde, som av mig blivit utsatt att hållas å Duveke gårdskontor, Axelvold, fredagen den 28 innevarande februari kl. 8.30 f.m. angående av Konungens befallningshavande i länet förordnad syn för nygrävning av den s.k. Björnabäcken i och för torrläggning av mark till Bjernarp och Duveke m. fl. uti Kågeröds, Svalövs och Halmstads socknar av Luggude och Rönneberga härader av Malmöhus län.

Lund den 10 februari 1930.

Ernst Berggren.

Statens lantbruksingeniör.

Förestående kallelse är mig delgiven, som härmed erkännes:

Bjernarp	Fru Hanna Olsson.	
	arr. Gustaf Nilsson.	G. Nilsson.
Bjernarp	Nils Andersson.	Nils Andersson.
Björnahus	Per Pettersson.	Per Pettersson.
Täckarebolet	Karl Olsson.	Karl Olsson.
Björntorp	Sigfrid Nilsson.	Sigfrid Nilsson
Möllarp	Paulssons sterbhus:	

Förestående kallelse är mig delgiven, som härmed erkännes:

Fru Ingeborg Paulsson.	Ingeborg Paulsson.
Ivar Paulsson.	Ivar Paulsson.
Otto Paulsson.	
Ebbe Paulsson.	Ebbe Paulsson.

Att förestående personer blivit delgivna denna kallelse intyga:

Kågeröd den 15 febr. 1930.

Nils Skoog.	P. Månsson.
Fjärdingsman.	Stämningsman.

Avskrift.

Kallelse.

Nedanskrivna sakägare varda härigenom kallade att själva eller genom lagligen befullmäktigade ombud tillstädeskomma vid det sammanträde, som av mig blivit utsatt att hållas å Duveke gårdskontor, Axelvåld, fredagen den 28 innevarande februari kl. 8.30 f.m. angående av Konungens befallningshavande i länet förordnad syn för nygrävning av den s.k. Björnabäcken i och för torrläggning av mark till Bjernarp och Dufeke m. fl. uti Kågeröds, Svalövs och Halmstads socknar av Luggude och Rönnebergs härader i Malmöhus län.

Lund den 10 februari 1930.

Ernst Berggren.

Statens lantbruksingeniör.

Förestående kallelse är mig delgiven, som härmed erkännes:

Bjernarp. Fru Hanna Olsson.

Att förestående person blivit delgiven denna kallelse intyga:

Att jag denna dag erhållit behörig del av ovannämnda kallelse erkännes.

Osby den 16 februari 1930.

Hanna Ohlsson.

Bevittnas:

Hugo Sjöberg

Stämningsman.

Kallelse.

Distriktsförvaltningen för Statens järnvägar, Malmö, varder härigenom kallad att i egenskap av sakägare själv eller genom lagligen befullmäktigat ombud tillstädeskomma vid det sammanträde, som av mig blivit utsatt att hållas å Duveke gårdskontor, Axelvold, fredagen den 28 innevarande februari kl. 8.30 f.m. angående av Konungens befallningshavande i länet förordnad syn för nygrävning av den s.k. Björnabäcken i och för torrläggning av mark till Bjernarp och Duveke m. fl. uti Kågeröds, Svalövs och Halmstads socknar av Luggude och Rönnebergs härader av Malmöhus län.

Lund den 10 februari 1930.

Ernst Berggren.

Statens lantbruksingeniör.

Förestående kallelse är oss delgiven, som härmed erkännes:

Malmö den 11 februari 1930.

För Statens Järnvägar.

L. Isander.

Bevittnas:

K. Bergman. V. Ljungdorff.

Kallelse.

Ordf. i Luggude härads vägstyrelse Herr P. Stensson, Fleninge, Kattarp, varder härigenom kallad att i egenskap av sakägare själv eller genom lagligen befullmäktigat ombud tillstädeskomma vid det sammanträde, som av mig blivit utsatt att hållas å Duveke gårdskontor, Axelvold, fredagen den 28 innevarande februari kl. 8.30 f.m. angående av Konungens befallningshavande i länet förordnad syn för nygrävning av den s.k. Björnabäcken i och för torrläggning av mark till Bjernarp och Duveke m. fl. uti Kågeröds, Svalövs och Halmstads socknar av Luggude och Rönnebergs härader av Malmöhus län.

Lund den 10 februari 1930.

Ernst Berggren.

Statens lantbruksingeniör.

Förestående kallelse är mig delgiven, som härmed erkännes:

Kattarp den 12/2 -30.

P. Stenson.

Förestående femtiosjun (57) [illegible] tidor, vidimeras, ex officio

Ernst Berggren

coll 2 B [illegible]

Avskrift.

Att, såvitt framgår av härstädes fört vederbörligt diarium, besvär icke inom laga tid anförts mot en enligt uppgift den 19 mars 1930 avslutad laga syneförrättning angående "Nygrävning av Björnabäcken av år 1930" uti Kågeröds, Svalövs och Hallnstads socknar, Malmöhus län; det varder härmed till bevis meddelat. Stockholm i Söderbyggdens vattendomstols kansli den 30 maj 1930.

Ex officio:
Sven Nordlund

Lösen redov. gm. stpl.	0:75
Stämpel	1:—
Summa kronor	1:75

M 2*0223

4745

DIARIE Nr
K. LANTBRUKSSTYRELSEN
16 FEB 1932

Komb 217/1931

Betänkande

angående nygrävning av BJÖRNABÄCKEN i & för torrläggn. av mark till Bjernarp & Duveke m.fl. hemman i Kågeröds, Svalövs & Halmstads socknar av Malmöhus län.

Förteckning

över fastigheter tillhörande torrläggningsföretag benämnt "Nygrävning av Björnabäcken av år 1930" till vilka lån från avdikningslånefonden sökes.

	Hemmanets mantal	Hemmanets register-n:r	Hemmanets namn.	Ägares namn.
				Kågeröds socken.
6	32/1024	1 9	Stora Björnarp	Nils Andersson
5	1632/8000	1 14	Möllarp	N. Hjalmar Nilsson
3.	457/8000	1 6	"	Karl Olsson
4.	431/8000	1 8	"	Sigfrid Nilsson
1.	torp	1 1	Björstorp	" "
2.	1 1070/8000	1 3	Möllarp	O. Paulssons sterbhus
				Svalövs socken.
(39/1024?)	46/1024	1 29	Axelvold	Per Pettersson
				Hälmstads socken.
	ghs	1 1	Stubbahus	Joh. Berg von Linde
	3 1/8	1 1	Duveke	" " "
	Kvarn-torp	2 1	"	" " "

26/6 31

Förteckning

över fastigheter tillhörande vattenavledningsföretaget "Nygrävning av Björnabäcken av år 1930", till vilka lån från avdikningslånefonden sökes.

Hemmanets		
Register+ nummer.	namn.	Jordägares namn.
9 1	Björnarp stora	Nils Andersson
1 1 ghs.	Stubbahus	Joh. Berg von Linde.
1 1	Duveke	do do
1 2 Kvarn-torp	do	do do
29 1	Axelvold	Per Pettersson.
14 1	Möllarp	N. Hjalmar Nilsson.
6 1	do	Karl Olsson.
8 1	do	Sigfrid Nilsson.
1 1 (torp)	Björstorp	do
3 1	Möllarp	O. Paulssons sterbh.gm. Ivar Paulsson enl. fullm.

Lund i juni 1930.

[signature]

Avskrift.

Genom Kungl. Maj:ts nådiga brev den 26 juni 1931 fastställd till efterrättelse vid arbetets utförande.

Stockholm den 31 augusti 1931.

På Kungl. Lantbruksstyrelsens vägnar:

Albert Smith.

Översiktskarta

Skala 1:100'000.

Avskrift.

Betänkande angående vattenavledningsföretaget "Nygrävning av Björnabäcken av år 1930"; avgivet i och för sökande av lån från statens avdikningslånefond och statsbidrag utan återbetalningsskyldighet från statens avdikningsanslag.

Ifrågavarande företag avser nygrävning och delvis även rörläggning av en mindre bäck eller ett naturligt vattendrag i och för bättre torrläggning av i huvudsak redan odlad jord i och för höjande av densamma alstringsförmåga och tillhörande Bjärnarp stora nr 1, Stubbahus nr 1, Duveke nr 1 och 2, Axelvold nr 1, Möllarp nr 1 och Björstorp nr 1 uti Kågeröds, Svalöv och Halmstads socknar av Luggude och Rönneberga härader av Malmöhus län.

Avdikningsområdet är beläget omkring 2 km. söder om Kågeröds järnvägsstation med avfall åt norr.

För övrigt hänvisas till motstående översiktskarta, där den till avdikning föreslagna marken är utmärkt med gul färg, dikets läge med en röd linje och vattensamlingsområdet med en streckad blå linje.

Efter därom gjord ansökan förordnades undertecknad den 1 september 1928 att företaga en lagsyneförrättning för torrläggning av mark till ovanskrivna hemman. Förrättningen avslöts den 19 mars

1930.

Vid läga syneförrättningen erhöll styrelsen i uppdrag att ansöka om ett statsbidrag utan återbetalningsskyldighet från statens avdikningsanslag och genom en förening ingången den 19 mars 1930 hava 7 st. av dem även uppdragit åt styrelsen att för deras räkning ansöka om ett lån från statens avdikningslånefond och utgör deras andel 99.67% av hela företagets förbättringsvärde.

Enligt efterstående tabell ingår i företaget:

åker med en areal av	50.925	hektar
annan mark	0.100	"
eller tillsammans	51.025	"

Jordmånen utgöres av mylla eller dymylla på lera och grus med sten särskilt i nedre delen av botten.

För att till lämpligt djup kunna torrlägga den i detta företag ingående vattenskadade marken är nödigt att utföra vattenavledningsföretaget i fullständig överensstämmelse med det vid läga syneförrättningen upprättade förslaget.

Kostnadsförslaget har vid läga syneförrättningen beräknats efter ett dagsverkspris av 6:- kronor.

I företaget ingår en trumma under statens järnväg cirka 1 km. söder om Kågeröds järnvägsstation, som både är tillräckligt stor och ligger med sin botten djupare än diket kräver, varför den ej kan anses beröras av företaget.

Även ingår en allmän väg i företaget med en trumma som ligger för grunt och varför det varit nödigt att förlägga en rörledning under densamma.- Vägstyrelsen skall äga rätt att själv utföra arbetet, såvida ej den hellre vill överlämna det till den dikande.

Då sökandena önska erhålla såväl lån från statens avdikningslånefond som statsbidrag utan återbetalningsskyldighet från statens avdikningsanslag hava efterstående tabeller uppgjorts i enlighet med Kungl. Lantbruksstyrelsens cirkulär den 19 juni 1926 och 11 juli 1927.

Enligt dessa utgör förbättringsvärdet ..... 37.549:- kr.

Kostnaden uppgår enligt kostn.försl. till ..... 16.015:68 kr.

varför vinsten skulle bliva ..... 21.533:32 kr.

Då den relativa kostnaden uppgår till 0.43 kronor skulle således ett statsbidrag kunna utgå med 30.05% eller 4.812:72 kr.

och ett lån med ..... 11.165:74 kr.

eller ett statsunderstöd med tillsammans .. 15.978:46 kr.

Lund den 30 juni 1930.

Ernst Berggren.

Tabell a.

	Hela torrläggningsområdet								Lånesökandes andel							
	Areal		Värde före torrläggningen		Värde efter torrläggningen		Båtnad		Areal		Värde före torrläggningen		Värde efter torrläggningen		Båtnad	
	Har	ar	Kr.	öre	Kr.	öre	Kr.	öre	Har	ar	Kr.	öre	Kr.	öre	Kr.	öre
Åker	50	92.5							50	66.5						
Annan mark		10.–								10.–						
Påräknad landvinning	–	–							–	–						
Summa	51	02.5	62047	–	99596	–	37549	–	50	76.5	61547	80	98972	–	37424	20

Lund i juni 1930.
Gust. Berggren

PETTERSONSKA BOKTR. EFTR. SKARA

Tabell

Socken by och hemman	Ägolittera	Hemmanstal	Registernummer	Ägares namn	Ägofigurer n:r	Areal: Åker Har	Åker ar	Annan mark Har	Annan mark ar	Summa areal Har	Summa areal ar	Båtnad Kr.	Båtnad öre	Andel Kr.	Andel öre
1	2	3	4	5	6	7		8		9		10		11	
Kågeröds, Sorslövs och Halmstads socknar.															
Björnarps Stora	A	241/1024	18	Fru Hanna Olsson	2		26.-				26.-	124	80		
do Kågeröd	B	32/1024	19	Nils Andersson	3,4,7,8	3	15.-			3	15.-	3024	-		
Stubbahus Halmstad	C	ghs	11	Joh. Berg von Linde	9,11-13a, 14	1	60.5			1	60.5	1042	80		
Duvekn "	C	3 1/8	11	do do do	15a		03.-				03.-	7	20		
do "	C	Kvarnrörs	21	do do do	156-94	7	84.-			7	84.-	5312	-		
Rörebold Svalöv	D	46/1024	129	Per Pettersson	95-103	2	70.5		02.5	2	73.-	1820	20		
Möllarps Kågeröd	E	1632/8000	114	N. Hjalmar Nilsson	104-127	8	95.5		07.5	9	03.-	6840	-		
do "	F	457/8000	16	Karl Olsson	128-132	3	72.-			3	72.-	3380	-		
do "	G	491/8000	18	Sigfrid Nilsson	133-137	4	77.-			4	77.-	5088	-		
Björstorps "		Torp	11	do do	138a, B. 141		15.5				15.5	99	-		
Möllarps "	H	1070/8000	13	O. Paulssons Stadbh. gm. Ivar Paulsson, enligt fullmakt	143, 144, 146-153, 155, 157, 158, 161, 163, 165a, B. 166-168, 170-176	17	73.5			17	73.5	10811	-		
						50	92.5		10.-	51	02.5	37549	-		

Lund i juni 1930
Gustaf Berggren

b

i kostnaden för																	
				Dikessträck. A-B-C, B-F och C-D-E.		Laga syneförrättning m. m.		Betänkande m. m.		Summa kostnad		Relativ kostnad	Bidragets storlek i proc. av kostn.	Bidrag		Lån	
Kr.	öre	Kr.	öre	Kr.	öre	Kr.	öre	Kr.	öre	Kr.	öre			Kr.	öre	Kr.	öre
12		13		14		15		16		17		18	19	20		21	
				49	85	2	78	0	58	53	21	0.43	30.05	15	99	—	—
				1208	02	67	70	14	06	1289	78	"	"	387	58	902	20
				416	57	23	38	4	85	444	80	"	"	133	66	311	14
				2	87	0	17	0	03	3	07	"	"	0	92	2	15
				2122	03	119	01	24	71	2265	75	"	"	680	86	1584	89
				727	13	40	79	8	47	776	39	"	"	233	30	543	09
				2732	44	153	24	31	82	2917	50	"	"	876	71	2040	79
				1350	23	75	70	15	72	1441	65	"	"	433	22	1008	43
				2032	55	113	96	23	66	2170	17	"	"	652	14	1518	03
				39	54	2	19	0	45	42	18	"	"	12	68	29	50
				4318	77	242	14	50	27	4611	18	"	"	1385	66	3225	52
				15000	—	841	06	174	62	16015	68			4812	72	11.165	74

Kostnadsförslag.

Torrläggningskostnad enligt vid syneförrättningen upprättat kostnadsförslag	
(Avgift jämlikt Vattenlagen 11: 95) Likesstr. A-B-C, B-F och C-D-E	15.000:-
Arvode m. m. för syneförrättningen	841:06
Kostnader i underställnings- / besvärs- mål	
Arvode m. m. för betänkande	174:62
Summa Kronor	16.015:68

Lund i juni 1930

Ernst Berggren

Statens Lantbruksingenjör

Vid arbetsplanens fastställande har kostnaden för företaget beräknats till 16015 kronor 68 öre, varav å lånesökandenas andel 15962 kronor 47 öre.

Stockholm den 31 augusti 1931.

På Kungl. Lantbruksstyrelsens vägnar:

Albert Smith.

Avskrift.

Förening

ingången emellan delägarne i vattenavledningsföretaget "Nygrävning av Björnabäcken i och för torrläggning av mark till Bjärnarp och Duveke m.fl. hemman av år 1930" uti Kågeröds, Svalövs och Halmstads socknar av Luggude och Rönnebergs härader och Malmöhus län.

Undertecknade överenskomma härmed som följer:

att utföra vattenavledningsföretaget i fullständig överensstämmelse med det av statens lantbruksingenjör Ernst Berggren vid laga syneförrättning år 1930 upprättade förslaget med de ändringar, som Kungl. Maj:t möjligen kan föreskriva;

att till företagets utförande söka erhålla ett lån från statens avdikningslånefond till så stort belopp som möjligt, varför vi uppdraga åt företagets styrelse:

att hos Kungl. Maj:t göra underdånig ansökan om beviljande av föreskrivet lån;

att med Kungl. Maj:t uppgöra kontrakt om arbetets utförande, på därför bestämda tider lyfta det beviljade lånet samt

att i övrigt taga befattning med allt som berörda lån röra kan;

att uppdraga åt lantbruksingenjör E. Berggren att upprätta sådana handlingar och kartor, som krävas för sökande och erhållande av föreskrivet lån.

Duveke den 19 mars 1930.

Johan Berg von Lunde. N. Hj. Nilsson.

Per Pettersson. Nils Andersson.

Karl Olsson.

Bevittnas:

Sven Nilsson. J. Paulsson.

I omstående överenskommelse biträder

Björstorp den 19 /3 1930.

Sigfrid Nilsson. O. Paulssons sterbhus gm. Ivar Paulsson enl.fullmakt.

Bevittnas:

Gottfrid Hansson. John Nilsson.

Vidimeras

ex officio:

Ernst Berggren.

Avskrift.

Fullmakt för Inspektor Ivar Paulsson i Möllarp att å våra vägnar underteckna en anhållan om ett lån från Statens avdikningslånefond för vattenavledningsföretaget "Nygrävning av Björnabäcken av år 1930" i och för torrläggning av mark till Bjernarp och Duveke m.fl. hemman uti Kågeröds, Svalövs och Halmstads socknar av Luggude och Rönnebergs härader av Malmöhus län.

Möllarp pr Kågeröd den 20 mars 1930.

O. Paulsson. Karlshamn.

Ingeborg Paulsson. Möllarp, Kågeröd.

Asta Hyllner. Gärds Köpinge.

Ebbe Paulsson.

Kågeröd.

Egenhändiga namnteckningar bevittna:

P. Borgström. Ernfrid Persson.

Vidimeras

ex officio:

Ernst Berggren.

Arvodesräkning

för laga syneförrättning för (uppröjning av Björnabäcken i ordf.) korrläggning av mark till Björnarp och Gunnebo m. fl. kommun uti Kägröds, Fodrås och Halmstads socknar av Malmöhus län; upprättad enligt lantbruksingenjörstaxan av den 31/12 1920.

För lösen för förordnandet jämte kommissionsarvode		3:-
" 16 st. kallelser à 50 öre		8:-
" 2 st. sammanträdesdagar den 28/2, 19/3 1930		24:-
För ägomätning, skala 1:4000:		
" mätningsområdets gränser: 6.3 km. à 3:- kr		18:90
" 162 st. ägofig. åker, medelareal 0.31 har à 24 öre	38:88	
" 50.925 har " " " " " 78 "	39:72	
" 3 st. ägofig. äng, " 0.03 " " 5 "	0:15	
" 0.10 har " " " " " 146 "	0:15	
" 18 st. ägofig. imp. " 0.08 " " 5 "	0:90	
" 1.425 har " " " " " 78 "	1:11	80:91
" rubrik, skala m.m.		4:-
" ytavvägning 52.45 har à 52 öre	27:27	
" 317 punkter à 4 öre	12:68	39:95
" begränsningskurva 6.3 km. à 2.50 kr		15:75
" längdavvägning och jordundersökningar den 20-24/4 = 4½ dg		54:-
För arealuträkning, skala 1:4000, 183 fig. à 5 öre	9:15	
" " " " " 52.45 har. à 10 "	5:25	14:40
För ägobeskrivning		5:49
" jordregisters utrönande den 4/2 1930		12:-
" gradtabell		7:-
" uträkning av värde å ytenhet 165 fig. à 6 öre		9:90
" bestämmande av värde före och efter 165 fig. à 12 öre		19:80
" profilkartan 3.- km. à 3:50 kr		10:50
" sektioner 63 st. à 28 öre	17:64	
" " 2 " " 17 "	0:34	
" 2 st. brunnar à 5:- + 3:- kr	16:-	
" 1 st. brunn, 1 st. omuurning à 3:- kr	6:-	39:98
" skalor, rubrik m.m.		3:-
För hydrografisk utredning den		2:-
" bestämmande av dimensioner 0.6 km. à 10:- kr; 2.2 km. à 5:- kr		17:-
Trpt.		389:58

	Trpt.	389:58
För dikenas insättande å kartan		3:10
" grävningstabell		9:-
" kostnadsberäkning 2.8 Kr. à 4:50 Kr.		12:60
därtill 0.1% av kostnaderna		15:-
" införande av höjdsiffror 317 st. à 1 öre		3:17
" ersättningslängd		8:50
" utlåtande		48:-
" kostnadsfördelningslängd dess. 18/3		6:-
För kopia av plan- och profilkartan:		
" rubrik, skalor m.m.		7:-
" 183 fig. à 7 öre	12:81	
" 52.45 har. à 14 öre	7:34	20:15
därtill 25%		5:04
" 317 st. höjdlägestal à 2 öre		6:34
" diken å plankartan		5:25
" profilen 3.- km. à 6:- Kr.		18:-
" tvärsektioner och brotrummor lika föregående		33:98
därtill 30%		10:19
" rubrik, skalor m.m.		3:-
För avskrift av handlingar med inbindning		42:-
		675:90
För gode männen		54:-
" kallelsekostnad		18:66
" dagsverken		92:50
	Summa kronor:	841:06

Den, som med denna räkning icke åtnöjer, äger inom tre månader härefter klander därå genom stämning till Rönnebergs häradsrätt anställa.

Lund den .....

Ernst Berggren.

Arvodesräkning

för upprättande av handlingar och kartor i och för sökande av lån

från statens avdikningslånefond och bidrag från statens avdikningsanslag för nygrävning av Björnabäcken i och för torrläggning av mark till Björnarp och Duveke m.fl. hemmav uti Kågeröds, Svalöfs o Halmstads socknar av Luggude o Rönneby härader av Malmöhus län.

För översiktskarta		4:-
" betänkande		9:-
" tabellers upprättande den 20.21/3 1930 1½ dag		18:-
" avskrift av handlingar med inbindning		45:-
" kopia av plankarta, rubrik, skala m.m.		7:-
" 183 fig. à 7 öre	12:81	
" 52.45 har à 14 öre	7:34	20:15
" 317 st.höjdlägestal à 2 öre		6:34
" diken å plankartan		5:25
" kopia av profilkartan, rubrik, skalor m.m.	3:-	
" 3.0 km. längdprofil à 6:-	18:-	
" tvärsektioner m.m.	33:98	
därtill 30%	10:19	
	65:17	
avgår 25% därav för profilritn.å kalkerväv	16:29	48:88
för skrivelser m.m.		6:-
" fastställelsebevis		5:-
Summa kronor:		174:62

Kvitteras

Lund den 30 juni 1930.

Ernst Berggren.

Rätt avskrivet betygar
David Larsson

nn/

D.nr 13993/37.

Till

Godsägaren J. Berg von Linde,

Duveke,

Axelvold.

Genom beslut den 26 juni 1931 har Kungl. Maj:t beviljat statsunderstöd med sammanlagt 15.970 kronor till "Nygrävning av Björnabäcken av år 1930" i Kägeröds m.fl. socknar av Malmöhus län. Kontrakt om arbetets utförande har därefter upprättats mellan Kungl. Lantbruksstyrelsen och företagets intressenter.

Enligt nämnda kontrakt hava intressenterna förbundit sig att, bland annat, behörigen underhålla det med statsunderstöd utförda arbetet.

Till Lantbruksstyrelsen har nu inkommit meddelande, att försummelse från vederbörande intressenters sida föreligger i fråga om fullgörandet av dem sålunda åvilande underhållsskyldighet.

Lantbruksstyrelsen vill med anledning härav, under erinran om angelägenheten av att till företaget hörande vattenavlopp m.m. behörigen vidmakthålles, härigenom föreskriva, att vid ifrågavarande företag erforderligt underhållsarbete skall vara genom intressenternas försorg verkställt senast till den 1 november 1938.

Stockholm den 30 augusti 1937.

På Kungl. Lantbruksstyrelsens vägnar

Olof Fredholm

Malmöhus Län

DIARIE N:r 13993
K. LANTBRUKSSTYRELSEN
21 AUG. 1937

Till
Kungl. Lantbruksstyrelsen
Stockholm

Undertecknade, delägare i dikningsföretaget "Nyggrovning av Björnabäcken av år 1930" för härmed anmäla att, trotts tillsägning, styrelsen i företaget i flera år underlåtit att rensa anlappskanalen varför gyttjan nu står mer än en halv meter högt norigenom grottnet hindras att anrinna från våra åkrar.

Till företaget har erhållits statbidrag ock lån av statsmedel.

Vi anhålla därför att Lantbruksstyrelsen måtte nidtaga sådana åtgärder att att avlappskanalerna bliva upprensade i enlighet med profilerna i det laga kraftvunna föreloget.

Björstorp den 18/8 1937.

Ernst Åkesson
Ägare till Björstorp N:1
Adr. Kågeröd

Karl Olsson
Ägare till 457/8000 mantal Möllarps säteri
Adr. Kågeröd

Avskrift. Övers. d. 24 sept. 1937 t. l. ing. C. H. Wallée f. besvarande.

D.nr 15573/37

Till

Kungl. Lantbruksstyrelsen,

Stockholm.

Då jag såg att styrelsen för den s.k. Björnabäcken i Kågeröds m.fl. socknars nygrävning av år 1930, blivit ålagda att rensa bäcken till den 1 november 1938, så tycker jag att så lång frist inte måtte behövas då den varit tillsagd av övriga sakägare i över 2 år.

Det har varit mig stora förluster å min gröda och blir så även under kommande år om ej rensningen blir omedelbart utförd. Jag kan ej plöja min mark under innevarande höst, vilket ej förut förekommit under de 19 år jag haft fastigheten. Jag har haft jordbrukskonsulent Hjalmar Paulsson ute och han har uppgjort förslag till täckdikning av 8 tunnland som ligger intill nämda floddike, vilket arbete skall vara färdigt till den 1 maj 1938 och vilket jag ock påbörjat men måst uppskjuta på grund av att vattnet tränger in i dikningen. Och konsulent Paulsson tillsade mig att se till att diket genast blev upprensat.

Nu frågas. Äger ej vi övriga sakägare rätt att sätta anbud på upprensning av floddiket?

Högaktningsfullt

Karl Olsson

Kokopp Kågeröd

egare av 457/8000 mantal

Möllarps säteri.

till. V. G.

Transsumt.

Till

Statens lantbruksingenjör C.H. Wallér.

....."....."....."....."....."....."....."....."

På grund av vad sålunda förekommit vill Lantbruksstyrelsen härigenom förordna Eder att så snart ske kan verkställa inspektion av ifrågavarande företag i nu berörda avseende.

....."....."....."....."....."....."....."....."

Nr	Företagets namn	Socken	Bev.den	Bidrag kronor	Lån kronor	Aktförvarare
183	Björnabäcken	Kågeröds, Halmstads oSvalövs	26/6 31	4.810	11.160	Godsäg. J Berg von Linde. Duveke, Axelvold.

Stockholm den 28 oktober 1938.

På Kungl. Lantbruksstyrelsens vägnar

Olof Fredholm.

16.10.41
a-a.

DIARIE Nr 22495
K. LANTBRUKSSTYRELSEN
23 NOV. 1939

Ändrat avskrivnsefter av Ebning Wallén den 20/9 41 vid insp. av undert. lämnade upplysningar.

RAPPORT

över verkställd inspektion av torrläggningsföretag enligt förordnande av Kungl. Lantbruksstyrelsen den 28 oktober 1938.

Företagets namn: Nygrävning av Björnabäcken i och för torrläggning av mark till Bjärnarp och Duveke m.fl. hemman uti Kågeröds, Svalövs och Halmstads socknar, Malmöhus län.

Planen fastställd den 26 juni 1931.

Ändring däri medgiven av Kungl. Lantbruksstyrelsen den

Lån från statens avdikningslånefond	11160,- kr.
Statsbidrag från statens avdikningsanslag	4810,- kr.

Kontrakt om arbetets utförande antaget den

Fastställd arbetstid till den

Förlängd arbetstid till den

Arbetsstyrelsens ordförande: Godsägaren Johan Berg von Linde, Duveke per Axelvold.

Den 12-15 december 1938 har jag genom förste assistenten G. Bengtsson låtit avväga och sektionera dikessträckorna C-D och D-E samt därefter upprättat en ritning över dessa dikessträckors profil och sektioner, vilken ritning bifogas denna rapport. Av ritningen framgår, att dikessträckan C-D ej utförts som öppet dike utan som täckt ledning av 18" cementrör, vilket endast torde vara till fördel för dikningsföretaget. Den 18 april 1939 har jag ensam inspekterat företaget samt slutligen den 9 september 1939 verkställt förnyad inspektion i närvaro av styrelseledamoten, kommunalordföranden N. Hj. Nilsson, Ängagården. Styrelsens ordförande, godsägaren Johan Berg von Linde, var av militärtjänst förhindrad att närvara. Vid inspektionen upplyste Nilsson, att inga rensningsarbeten utförts efter den av förste assistenten G. Bengtsson i december 1938 verkställda avvägningen.

Av utförda avvägningar och verkställda inspektioner har det framgått, att befogade anmärkningar ej kunna göras beträffande de täckta dikessträckorna. Den öppna dikessträckan D-E är däremot ej i förslagsenligt

skick. Ej obetydliga slamavsättningar förekomma nämligen i hela dikessträckan D-E och nedströms sektionen 19 förefinnes därjämte riklig buskvegetation. På grund av vegetationsdämning är också vattenståndet i det öppna avloppet högre än som betingas av avrinningsförhållandena, vilket särskilt framgick vid inspektionen den 9 september.

För att företaget skall kunna återföras i kontraktsenligt skick bör det öppna avloppet eller dikessträckan D-E ånyo upprensas, ett arbete som helt bör utföras i samråd med lantbruksingeniören i länet.

Malmö den 22 november 1939.

E. H. Nelli

Profilritning över avlopp för torrläggningsföretaget "Nygrävning av Björnabäcken i och för torrläggning av mark till Bjärnarp och Duveke m. fl. hemman uti Kågeröds, Svalövs och Halmstads socknar, Malmöhus län av år 1930"; upprättad efter avvägning och inspektion åren 1938–1939.

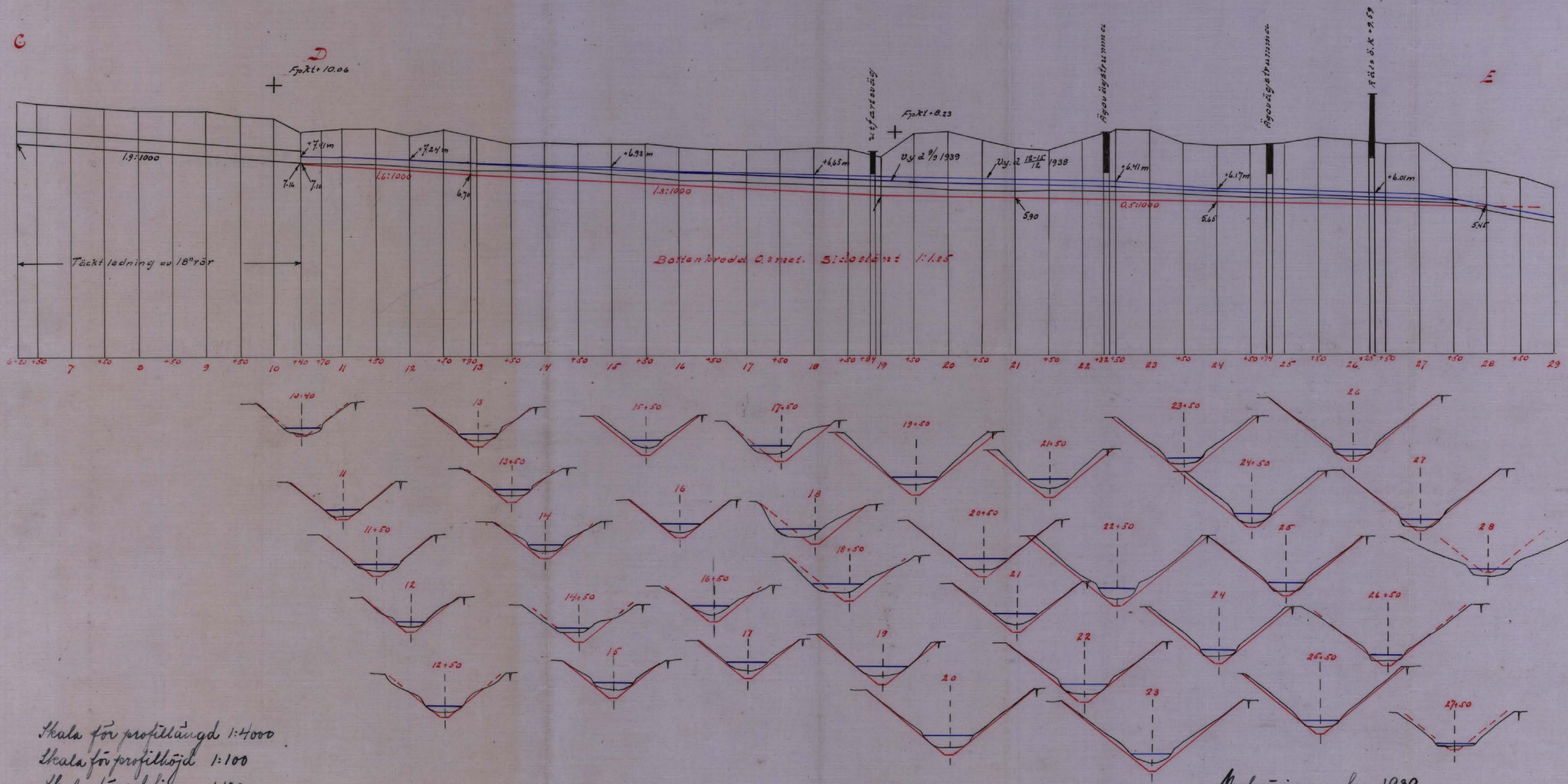

Skala för profillängd 1:4000
Skala för profilhöjd 1:100
Skala för sektioner 1:100

Malmö i november 1939.
C. H. Wallée.
Statens lantbruksingenjör.

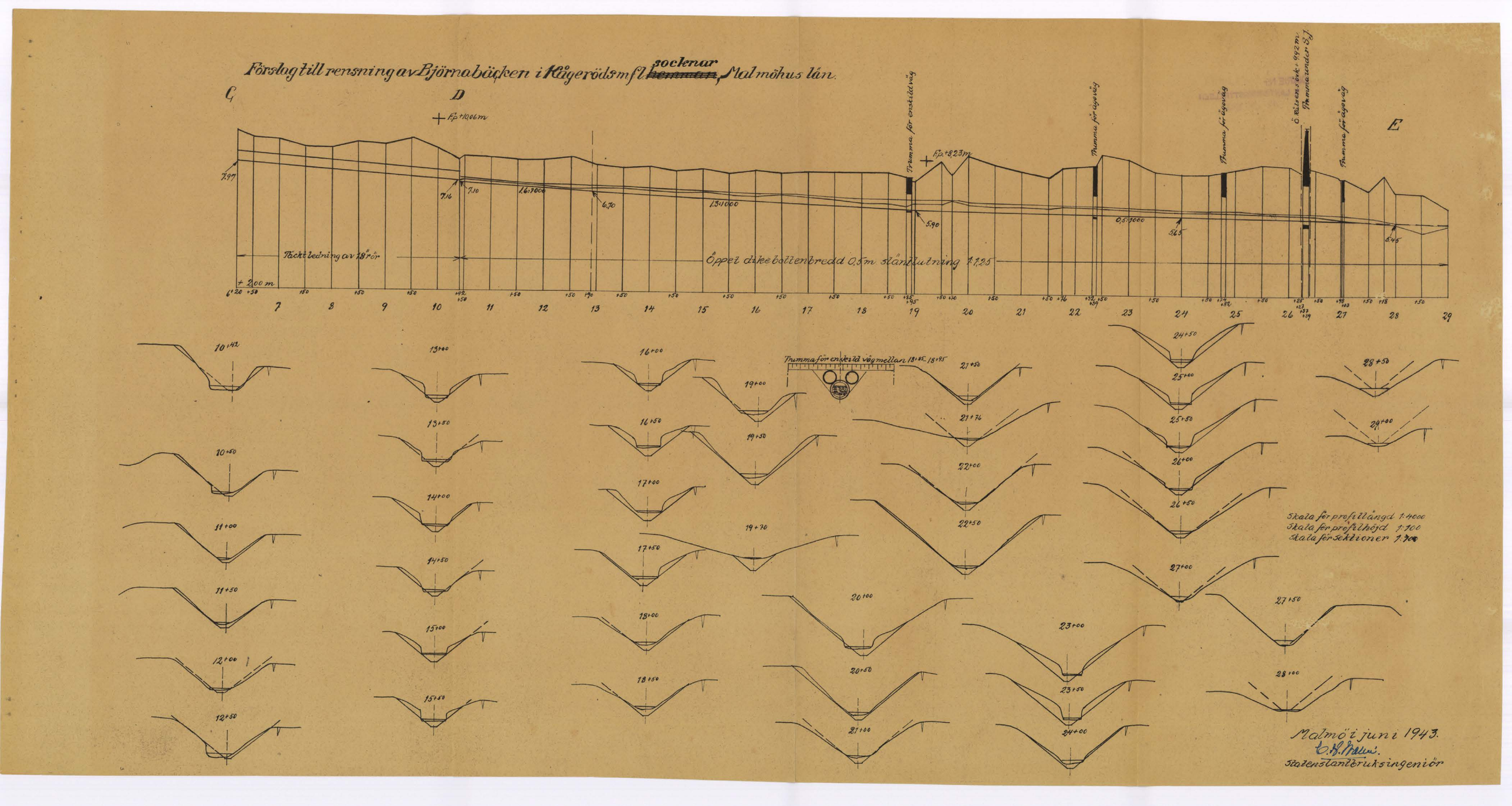
Förslag till rensning av Björnabäcken i Kågeröds mfl ~~hemman~~ socknar, Malmöhus län.
C
D
E
Trumma för enskild väg
Trumma för ägoväg
Ö. Rälsens övk. 9,92 m
Trumma under S.J.
Tackt ledning av 18" rör
Öppet dikebottenbredd 0,5 m. slänt lutning 1:1,25
Trumma för enskild vägmellan 18+85 - 18+95
Skala för profillängd 1:4000
Skala för profilhöjd 1:100
Skala för sektioner 1:100
Malmö i juni 1943.
Statens lantbruksingeniör

DUFEKE GODS

TEL.:
Kågeröd 25 { Borgen
Godskontoret 2 sign.
Halmstadby 22 Skogvaktarebostaden
" 33 Halmstad gård
Post & järnväg AXELVOLD
Postgiro N:r 135704

Dufeke den 30/8 1943.

DIARIE N:r 16750
K. LANTBRUKSSTYRELSEN
31 AUG. 1943

Kungl.Lantbruksstyrelsen.

Stockholm.

Med anl.af Kungl.Styrelsens skrifvelse af den 27/8 d.å.har jag äran meddela,att rensningsarbetets igångsättande handhafts af v.ordf.i arbetsstyrelsen,Kommunalordf.N.Hj.Nilsson,Ängagård pr.Kågeröd,enär jag p.gr.a.militärtjänstgöring i sommar varit förhindrad.
Arbetet pågår ännu,och kommer intyg från lantbruksingeniören att översändas så snart arbetet slutförts.

Dufeke,Axelvold,som ovan

[illegible]

Frk. Aquilon nr 4605.

Avskrift.

Till

Kommunalordföranden Herr N.Hj. Nilsson,

Ängagård, K å g e r ö d.

./. Med bifogande i avskrift av skrivelse av den 27 augusti 1943 från Kungl. Lantbruksstyrelsen till godsägaren J.Berg von Linde

./. angående Björnabäckens nygrävningsföretag samt av Berg von Linde härå avgivet svar av den 30 i samma månad får Lantbruksstyrelsen anhålla om meddelande, huruvida i skrivelserna omnämnda rensningsarbeten utförts, för vilket fall behörigt intyg därom torde till Lantbruksstyrelsen ingivas. Stockholm den 10 december 1943.

På Kungl. Lantbruksstyrelsens vägnar

Olof Fredholm.

Bestyrkes å tjänstens vägnar:
I Kungl. Lantbruksstyrelsen

L. Bistner.

Till

Godsägaren J.Berg von Linde,

Duveke, Axelvold.

Till Kungl. Lantbruksstyrelsen har inkommit en den 16 juni 1943 av lantbruksingenjören C.H.Wallér avgiven rapport över inspektion av torrläggningsföretaget "Nygrävning av Björnabäcken av år 1930" i Kågeröds m.fl. socknar.

Av nämnda rapport, som i avskrift tillika med ritning rörande rensning av i företaget ingående avlopp, av lantbruksingenjören till Eder översänts, framgår, att vissa rensningsarbeten m.m. borde omedelbart verkställas å ifrågavarande företag.

Lantbruksstyrelsen införväntar meddelande, huruvida sagda arbeten utförts. Därest så skett torde detta styrkas medelst av lantbruksingenjören däröver avgivet intyg.

Stockholm den 27 augusti 1943.

På Kungl. Lantbruksstyrelsens vägnar

Olof Fredholm.

DIARIE Nr 11984
K. LANTBRUKSSTYRELSEN
17 MAI. 1943

RAPPORT

över verkställd inspektion av torrläggningsföretag enligt anmodan av Kungl. Lantbruksstyrelsen i skrivelse den 9 februari 1943.

Företagets namn: Nygrävning av Björnabäcken i och för torrläggning av mark till Bjärnarp och Dufveke m.fl. hemman i Kågeröds, Svalövs och Halmstads socknar, Malmöhus län av år 1930.

Planen fastställd den 26 juni 1931.

Lån från statens avdikningslånefond	11160,-	kr
Statsbidrag från statens avdikningsanslag	4810,-	"

Arbetsstyrelsens ordförande: Godsägare Johan Berg von Linde, Dufveke per Axelvold.

Undersökningar.

Den 1 - 3 juni 1943 har tekniska biträdet G. Edvin Bjurfjell på mitt uppdrag avvägt och sektionerat dikessträckan D-E, varefter profil- och sektionsritningar upprättats över avloppet. Av undersökningarna framgår, att dikessträckan D-E ej är i förslagsenligt skick. Slamavsättningar förekomma i hela avloppet och å sträckan 19 - 28+50, dessutom riklig buskvegetation i slänterna. Vid de av Möllarps säteri anordnade vattningsplatserna vid avvägningspunkterna 19+70 och 21+76 är avloppet i särskilt dåligt skick på grund av betesdjurens nertrampning. Den av Ernst Åkesson i skrivelse till Kungl. Lantbruksstyrelsen den 2 februari 1943 omnämnda trumman vid avvägningspunkten 18+85 för vägen till Ängagården har särskilt undersökts. Trumman är utförd av 80 cm rör och i enlighet med det fastställda förslaget. Genomloppsarean har på senare tid utökats med 2 st. 38 cm rör, som ligga ovanpå och vid sidan av 80 cm röret. På grund av slamavsättningar och nertrampning nerströms har trummans fria genomloppsarea minskats med ca 50 %, varför avrinningen genom trumman nu hindras även vid mindre flöden.

Jag har även låtit undersöka den täckta dikessträckan C-D. Mot densamma kunna inga anmärkningar göras.

Förslag till åtgärder.

Den öppna dikessträckan D-E bör omedelbart upprensas till fastställda dimensioner, varjämte buskvegetationen i slänterna bör rothuggas och borttagas. För att i framtiden förhindra nertrampning av betesdjur, bör vederbörande jordägare anmodas att inhägna sina betesmarker mot av-

loppet och anordna ordentliga vattningsplatser, vilka skola upprensas så snart nertrampning förekommit.

Ordföranden i dikningsföretagets styrelse, godsägare Johan Berg von Linde, har anmodats att fortast möjligt vidtaga åtgärder för upprensning av dikessträckan D-E.samt lämna mig närmare upplysningar om arbetets fortgång, så att detsamma kan besiktigas och avsynas i vanlig ordning. Till Berg von Linde har även översänts dels en avskrift av denna rapport, dels ritning med förslag till rensning av avloppet.

Av Kungl. Lantbruksstyrelsen översända handlingar i ärendet återgå. Till rapporten fogas även ritning med förslag till rensning av Björnabäcken.

Malmö den 16 juni 1943.

C.H. Wallér.

C.H. Wallér.

Statens lantbruksingeniör.

266/31

Björstorp pr Kågeröd den 2 Febr 1943

DIARIE N:r 2895
K. LANTBRUKSSTYRELSEN
4 FEB. 1943

Till
Landtbrukstyrelsen Stockholm

Undertecknad som är delägare i Björnabäcken (med statbidrag) i Kågeröd-soken av Malmöhus län vill härmed bringa till Edar kännedom. Att ifrågavarande bäck genom en felakligt lad bro under vägen mot Ängagården (röret starhalvt vid lägsta vattenstånd) vanligen flera gånger årligen förorsakar överswämning och gör betydlig skada i min egendom. Senaste året blev minst halva min potatisskörd totalt förstörd. Härtill bidrog även att Mollarps sätteri som har betesmarker vid båda sidor bäcken låter sina djur fritt gå över densamma varigenom ras förorsakas och uppsämningen blir värdelös. Har trots flera påminnelser till Styrelsen som består av J. Berg J. Linde Duveke Helvold och Hjalmar Nilsson Ängagården Helvold ej kunnat erholla rättelse bore taksam få veta vilka åtgärder som bör vidtagas för att snarast få ifrågavarande fel avgälpta

Högaktningsfullt
Ernst Åkesson

DIARIE 4677
K. LANTBRUKSSTYRELSEN
25 FEB. 1944

R a p p o r t

över verkställd inspektion av torrläggningsföretag enligt förordnande av Kungl. Lantbruksstyrelsen den 30 juni 1943.

Företagets namn: Nygrävning av Björnabäcken i och för torrläggning av mark till Bjärnarp och Dufeke m.fl. hemman i Kågeröds, Svalövs och Halmstads socknar, Malmöhus län, av år 1930.

Planen fastställd den 26 juni 1931.

Lån från statens avdikningslånefond 11160.- kr.

Bidrag från Statens avdikningsanslag 4810.- ".

Styrelsens ordförande: Godsägaren Johan Berg von Linde, Dufeke per Axelvold.

Den 10 januari 1944 har tekniska biträdet, ingeniören C. Edvin Bjurfjell, på mitt uppdrag avvägt och sektionerat avloppet, varefter jag den 23 februari 1944 inspekterat detsamma. Det har därvid utrönts, att avloppet, som senast upprensats under hösten och förvintern 1943, är i förslagsenligt skick. Lantbrukaren Ernst Åkesson, Bjärstorp per Kågeröd, som i ett flertal skrivelser till Kungl. Lantbruksstyrelsen framställt anmärkningar mot avloppets underhåll, var närvarande vid min inspektion. Åkesson förklarade därvid, att han nu ej hade några erinringar mot själv avloppet. Han anmärkte emellertid, att den av torrläggningsföretaget utförda trumman vid 18+85 komme att vid flöden uppdämma vattnet även sedan avloppet upprensats. Åkesson har fog för sin anmärkning. Det är nämligen uppenbart, att trumman, som dock utförts enligt fastställt förslag, uppdämmer vattnet vid flöden till skada för Åkessons uppströms liggande marker. Trumman bör därför rivas och ersättas med en bro av trä eller betong. Överläggningar i denna fråga har förts med Ernst Åkesson och styrelsens v. ordförande, kommunalordföranden N. Hj. Nilsson i Ängagården. Jag skall inom den närmaste tiden tillställa styrelsen förslag till ny bro.

Malmö den 24 februari 1944.

C.H. Wallér

C.H.Wallér.

Statens lantbruksingeniör.

Kungl.
Lantbruksstyrelsen

Avskrift

Till Godsägaren J. Berg von Linde
Duveke
Axelvold.

I skrivelse till Eder den 30 augusti 1937 hade Kungl. Lantbruksstyrelsen förständigat intressenterna i nygrävningsföretaget Björnabäcken av år 1930 i Kågeröds m.fl. socknar av Malmöhus län

att inom viss angiven tid verkställa erforderliga arbeten för återställande av företaget i kontraktsenligt skick.

Efter förordnande av Lantbruksstyrelsen har vederbörande lantbruksingenjör den 23 februari 1944 verkställt inspektion av sålunda utav Lantbruksstyrelsen påfordrat underhållsarbete vid företaget och därvid funnit nämnda arbete vara behörigen fullgjort.

Lantbruksstyrelsen har med anledning härav funnit skäl godkänna ifrågavarande underhållsarbete.

I anslutning härtill vill Lantbruksstyrelsen erinra företagets intressenter om angelägenheten av att företaget i fortsättningen omsorgsfullt hålles vid makt i enlighet med vad därom i kontraktet mellan Lantbruksstyrelsen och företaget är föreskrivet.

Stockholm den 15 mars 1944.

På Kungl. Lantbruksstyrelsens vägnar

Olof Fredholm.

12. 41. 300.

STATENS REPRODUKTIONSANSTALT
287341

Godk.

217

M 2•0223

KONTRAKT.

4745

DIARIE N:r
K. LANTBRUKSSTYRELSEN
16 FEB. 1932

Sedan Kungl. Maj:t den 26 juni 1931 för

"nygrävning av Björnabäcken av år 1930" i Kågeröds, Svalövs och Halmstads socknar av

MALMÖHUS LÄN

beviljat *dels* ett *lån* av elvatusenetthundrasextio (11.160) kronor att utgå från ***statens avdikningslånefond*** *och dels* ett ***statsbidrag*** utan återbetalningsskyldighet av fyratusenåttahundratio (4.810) kronor att utgå från ***statens avdikningsanslag,*** ävensom fastställt en av lantbruksingenjören E. Berggren vid syneförrättning år 1930 upprättad arbetsplan med därtill hörande kostnadsförslag, hava undertecknade, som av vederbörande intressenter utsetts till styrelse ~~förtroendeman~~ för företaget, ——— med Kungl. Lantbruksstyrelsen, å Kungl. Maj:ts och Kronans vägnar, avslutat följande kontrakt, varigenom vi ~~jag~~ för egen del samt å vederbörande intressenters i företaget vägnar åtaga och förbinda oss ~~mig~~:

1:o) att utföra företaget i noggrann överensstämmelse med den av Kungl. Maj:t fastställda arbetsplanen med de eventuella ändringar däri, varom vederbörande myndighet må efter framställning besluta,

att fullborda arbetet till den 1 september 1934,

12. 1930. 1000.

STATENS REPRODUKTIONSANSTALT
156230

att vid företagets utförande iakttaga de föreskrifter, som av Kungl. Maj:t eller Lantbruksstyrelsen må hava meddelats,

att bestrida vad utöver beviljade statsmedel kan erfordras för företagets fullbordande,

att gälda vederbörande förrättningsman tillkommande gottgörelse enligt taxa även i fråga om av Lantbruksstyrelsen beordrad avsyning av företaget,

att underhålla det utförda arbetet intill dess sådan underhållsskyldighet kan varda andra i laga ordning ålagd eller vederbörande från underhållsskyldigheten befriats, samt

att vid arbetets utförande ävensom i fråga om underhållsskyldighetens fullgörande underkasta oss ~~mig~~ Lantbruksstyrelsens inseende och kontroll;

2:o) att för tjänsteman, som av Lantbruksstyrelsen eller Väg- och Vattenbyggnadsstyrelsen förordnas att verkställa besiktning eller avsyning av arbetet eller inspektion av underhållsarbetet, tillhandahålla den för företaget fastställda arbetsplanen med därtill hörande handlingar och ritningar;

3:o) att i händelse avvikelse utan därtill i vederbörlig ordning erhållet tillstånd skett från den fastställda arbetsplanen, eller arbetet icke blivit fullbordat inom därför bestämd tid och Lantbruksstyrelsen ej heller meddelat anstånd med dess utförande, eller Kungl. Statskontoret skulle finna den säkerhet, som blivit ställd för till Statskontoret avgiven skuldförbindelse angående lånets återbetalning, icke vidare nöjaktig, och ny säkerhet, som av Statskontoret godkännes, icke varder inom bestämd tid avlämnad eller den bestämda annuiteten icke varder i behörig tid erlagd, låta det ankomma på Kungl. Maj:t att inställa all vidare utbetalning av statsmedel samt att återfordra vad därav uppburits, beträffande lånet dock endast därest icke beslut om detsammas återbetalning och fördelning blivit meddelat, att inom viss angiven tid på en gång eller efter hand inbetalas till Statskontoret, ävensom att å sålunda lyftade och återburna medel erlägga fem procent årlig ränta från lyftningsdagen till dess återbetalning sker;

4:o) att ifråga om tid för lyftande av statsmedlen i mån av arbetets fortgång låta gälla vad Lantbruksstyrelsen därutinnan bestämmer; och skall, därest icke Kungl. Maj:t med avseende å särskilda förhållanden prövar skäligt annorlunda förordna, någon del av statsmedlen innestå i Statskontoret intill dess arbetet blivit vederbörligen avsynat och av Lantbruksstyrelsen godkänt;

5:o) att vid avslutandet av detta kontrakt för förvaring i Lantbruksstyrelsens arkiv till Styrelsen överlämna bestyrkt avskrift och kopia av de till den fastställda arbetsplanen hörande handlingar och ritningar, ävensom att, innan sista delen av statsmedlen lyftes, till Lantbruksstyrelsen överlämna fullständig beskrivning jämte ritning över sådan avvikelse från den fastställda planen, vartill vederbörligt tillstånd meddelats;

6:o) att bestrida eller gottgöra alla kostnader av vad beskaffenhet de vara må, som i följd av erhållna statsmedel föranledas för Statskontoret;

7:o) att för fullgörande av detta kontrakt ävensom, därest mot kontraktet brytes, för återbäring av lyftade statsmedel jämte därå upplupen ränta, ställa sådan säkerhet, som av Lantbruksstyrelsen godkännes;

8:o) att till Statskontoret avgiva med behörig borgen eller annan säkerhet försedd skuldförbindelse angående lånets återbetalning; samt

9:o) att fullgöra de övriga åtaganden, som enligt gällande författningar i ämnet åligga mottagare av ifrågavarande statsmedel.

Härav äro två lika lydande exemplar upprättade, av vilka vardera kontrahenten tagit ett.

den 8. januari 1932.

Att

i bägges vår närvaro egenhändigt undertecknat förestående kontrakt, intyga:

Adress Adress

Med stöd av Kungl. brevet den 26 juni 1931 ***antager Kungl. Lantbruksstyrelsen, å Kungl. Maj:ts och Kronans vägnar, detta kontrakt.***

Stockholm den 22 februari ***19*** 32.

Vederbörandes uppmärksamhet fästes å bestämmelserna i 13 kap. 17 § vattenlagen, vari stadgas att, därest det framtida underhållet försummas, Konungens Befallningshavande eller annan myndighet Konungen bestämmer äger själv bota bristen på den försumliges bekostnad.

1932 den 22 febr.

Uppgift jämlikt stadgandet i 1 §, 1 stycket, av lag om kronans förmånsrätt för avdikningslån den 14 juni 1929 (nr 164).

Företagets namn: "Nygrävning av Björnabäcken av år 1930" i Kågeröds, Svalövs och Halmstads socknar av Malmöhus län.

Lån 11.160 kronor från statens avdikningslånefond enligt Kungl. Maj:ts beslut den 26 juni 1931.

Lånet har beviljats för nedanstående, i utredningen angående detsamma upptagna fastigheter.

Socken, by och hemman	Mantal	Register-nummer	Ägares namn
Kågeröds socken			
Stora Björnarp	32/1024	1^{9}	Nils Andersson
Möllarp	1 1070/8000	1^{3}	O. Paulssons sterbhus
"	457/8000	1^{6}	Karl Olsson
"	431/8000	1^{8}	Sigfrid Nilsson
"	1032/8000	1^{14}	N. Hjalmar Nilsson
Björstorp	torp	1^{1}	Sigfrid Nilsson
Svalövs socken			
Axelvold	46/1024	1^{29}	Per Pettersson
Halmstads socken			
Stubbahus	ghs	1^{1}	Joh. Berg von Linde
Duveke	3 1/8	1^{1}	D:me
D:o	kvarntorp	2^{1}	D:me

Stockholm den 22 februari 1932.

På Kungl. Lantbrukstyrelsens vägnar

Olof Fredholm

Godkänt 22 febr. 1932 266/31

DIARIE N:r 4746
K. LANTBRUKSSTYRELSEN
16 FEB. 1932

B e v i s

över verkställd avsyning av torrläggningsföretaget benämnt "nygrävning av Björnabäcken av år 1930" uti Kågeröds, Svalövs och Halmstads socknar av Malmöhus län.

Planen fastställd den 26 juni 1931.

Statsbidrag från statens avdikningsanslag 4.810 kronor

Lån från statens avdikningslånefond 11.160 "

Fastställd arbetstid till den 1 september 1934.

Vid av undertecknad verkställd avsyning har företaget befunnits utfört i överensstämmelse med den fastställda arbetsplanen, varför detsamma tillstyrkes till godkännande.

Lund i februari 1932.

David Larsson

e. lantbruksingenjör.