Blad 1.

LANTBRUKSSTYRELSEN
25 OKT. 1954
DIARIE Nr
SAK Nr

FÖRSLAG TILL

Svenshögs dikningsföretag år 1954

I Stångby m.fl. SOCKEN(-NAR) AV Malmöhus LÄN

UPPRÄTTAT ÅR(-EN) 1954 (I UTAN) SAMBAND MED SYNEFÖRRÄTTNING ENL. VATTENLAGEN AV

RITN. Nr 001

Erik Alström (NAMN)

ORIGINAL ~~KOPIA~~ M 4-1102 Lantbruksingenjör

ANTAL RITN. ST. 4 KUNGL. LANTBRUKSSTYRELSENS ARKIV Nr 5421-1

1165

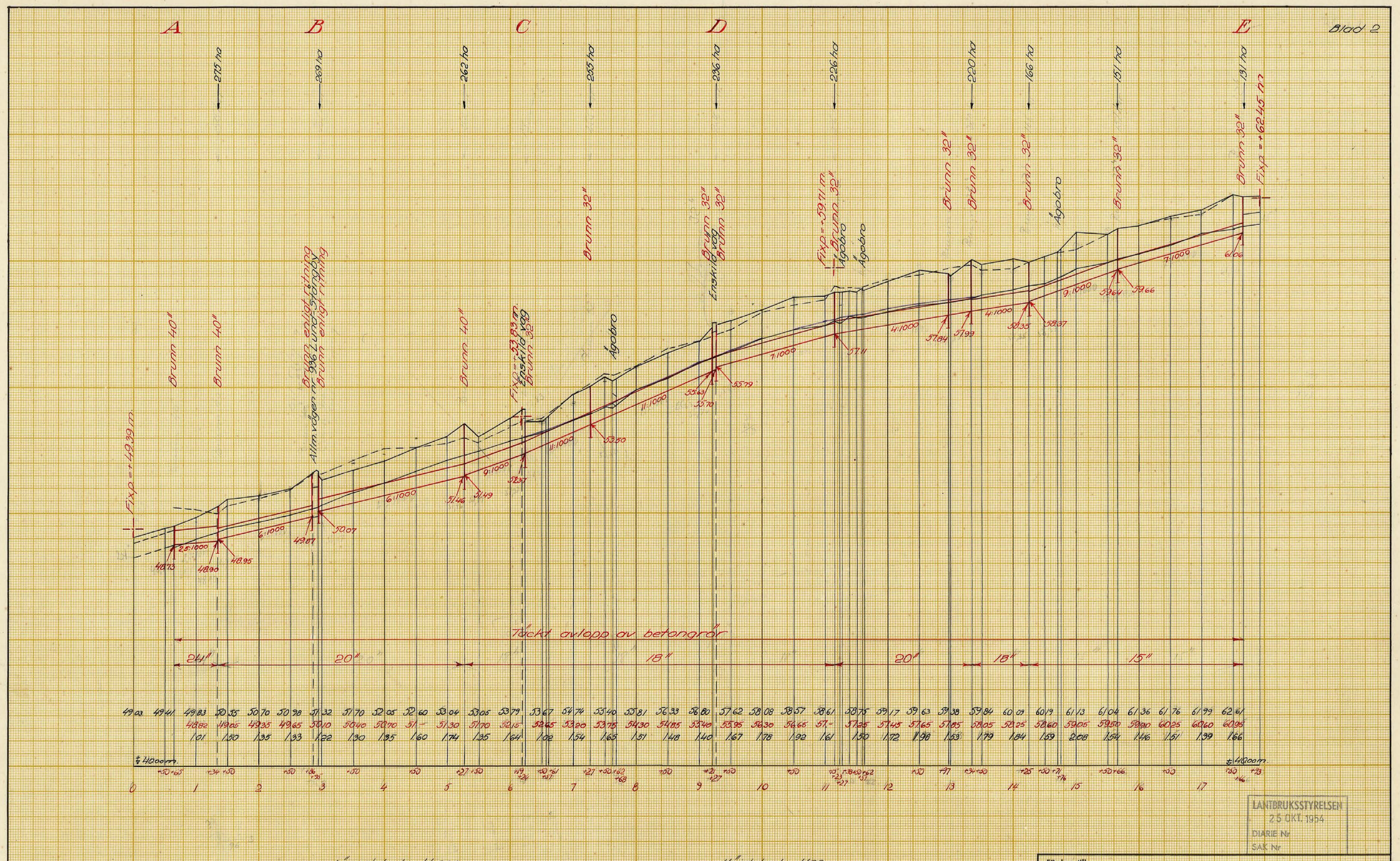

LANTBRUKSSTYRELSEN
25 OKT. 1954
DIARIE Nr
SAK Nr

Förslag till

Svenshögs dikningsföretag år 1954

i Stångby m. fl. socken (-nar) av Malmöhus län

upprättat år (-en) 1954 {i / utan} samband med syneförrättning enl. vattenlagen av

Original / Kopia

RITN. Nr. 002

M 4-1102

(Namn)

Lantbruksingenjör

(Titel)

Antal ritn. st. 4 | Arkivnummer 5421-2

Lantbruksstyrelsen 3037 a. 51 maj. 4 000.

Statens Reproduktionsanstalt 1951
274251 L

Blad 3

Sektionsskala 1:100

1 0 1 2 3 4 5 6 7 8 9 m

LANTBRUKSSTYRELSEN
25 OKT. 1954
DIARIE Nr
SAK Nr

Förslag till

Svenshögs dikningsföretag år 1954

i Stångby m.fl. snar~~kommun~~ av Malmöhus län

upprättat år 1954 i ~~utan~~ samband med syneförrättning enl. vattenlagen av

RITN. Nr 003

Original ~~Kopia~~ M 4-1102

Namn

Lantbruksingenjör

Titel

Antal ritn. st. 4

LANTBRUKSSTYRELSENS LANTBRUKSNÄMNDENS ARKIV Nr 5421-3

Lantbrukstyrelsen 3037 a. 53 okt. 4000

Statens Reproduktionsanstalt 1953
242153

Blad 4.

Förslag till brunnar vid allmänna vägen nr 936

Skala 1:50

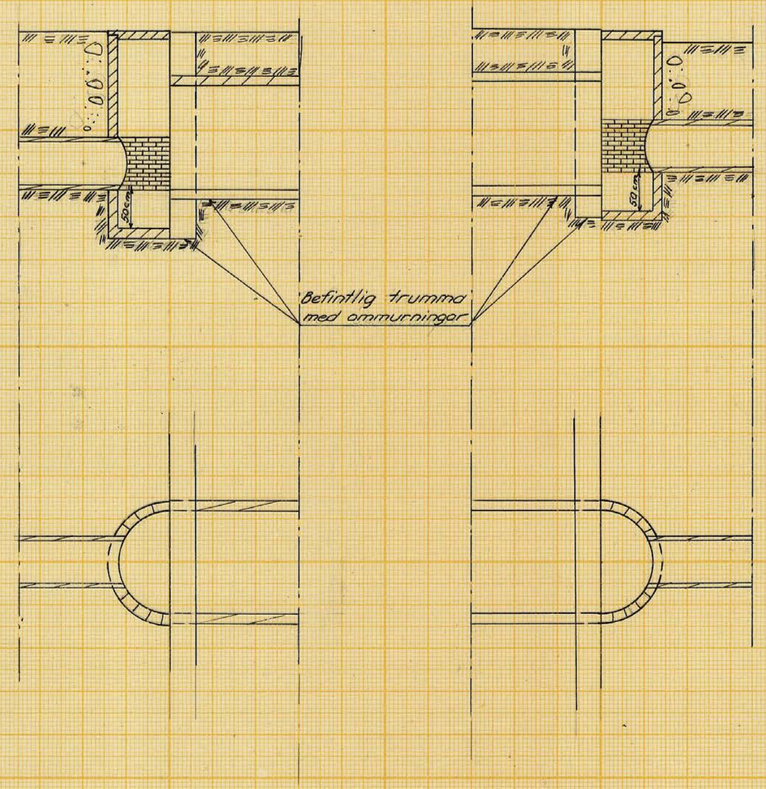

Förslag till 40" brunn

Skala 1:50



Förslag till 32" brunn

Skala 1:50

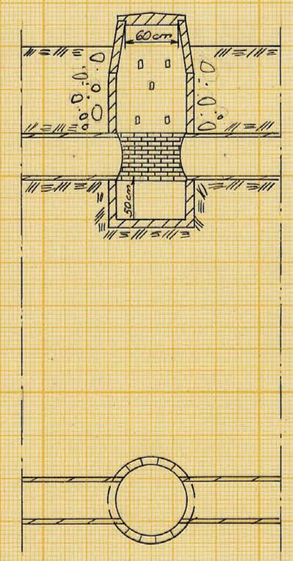

Skala 1:50

LANTBRUKSSTYRELSEN
25 OKT. 1954
DIARIE Nr
SAK Nr

Förslag till

Svenshögs dikningsföretag år 1954

i Stångby m.fl. s:nar ~~kommun~~ av Malmöhus län

upprättat år 1954 i ~~utan~~ samband med syneförrättning enl. vattenlagen av

RITN.Nr 004

Original ~~Kopia~~ M 4*1101

Namn

Lantbruksingenjör

Titel

Antal ritn.st. 4

LANTBRUKSSTYRELSENS LANTBRUKSNÄMNDENS ARKIV Nr 5421-4

M 4*1102

Lantbruksstyrelsen 3037 a. 53 okt. 4000

Statens Reproduktionsanstalt 1953
242153

5421-4

M 4★1102

LANTBRUKSSTYRELSEN
25 OKT. 1954
DIARIE Nr
SAK Nr

Kungl. Lantbruksstyrelsens
arkiv

Handlingar

till

SVENSHÖGS DIKNINGSFÖRETAG ÅR 1954

i Stångby, Lackalänga, V.Hoby och Vallkärra socknar o.Lunds stad, Malmöhus län.

Upprättade vid laga syneförrättning

år 1954 av

Erik Alström

Lantbruksingenjör.

Statligt stöd beviljat av
LANTBRUKSNÄMNDEN B dn / ~~Län~~ den 19/10 1954
LANTBRUKSSTYRELSEN B dn / Ltn den / 19.....

Arbetets utförande godkänt

den / 19..... {utan / med

ändring av arbetsplan.

(Ändring har infoits å de ö da ritningar
..... (förbetecknig)

Handlingar

till

SVENSHÖGS DIKNINGSFÖRETAG ÅR 1954

i Stångby, Lackalänga, V. Hoby och Vallkärra socknar och Lunds stad av Malmöhus län.

Upprättade vid laga syneförrättning

år 1954 av

Erik Alström

Lantbruksingenjör.

Innehållsförteckning:

Protokoll		sid. 1-7
Bilagor 1 - 9		" 8-21
Värderingslängd	Bil.A.	" 22-29
Kostnadsförslag	" B.	" 30-32
Arbetsbeskrivning	" C.	" 33-36
Utlåtande	" D.	" 37-47
Kostnadsfördelningslängd	" Da.	" 48-49

Till akten hör 4 ritningar.

Ö V E R S I K T S K A R T A

Skala 1:50 000

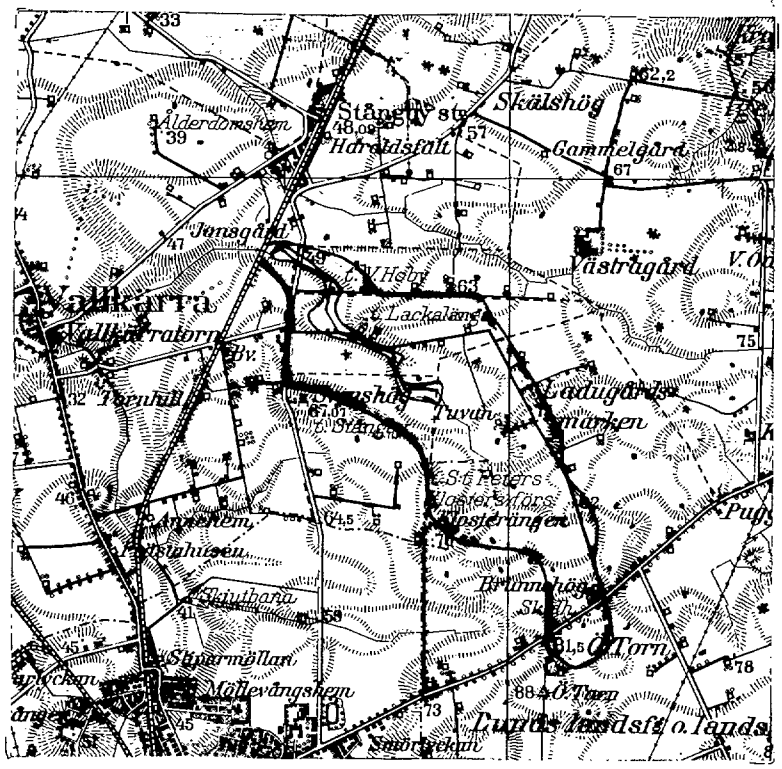

PROTOKOLL fört vid sammanträde för syneförrättning enligt vattenlagen angående torrläggning av marker till Stångby nr 18 m.fl. fastigheter i Stångby, Lackalänga, V. Hoby och Vallkärra socknar och Lunds stad av Malmöhus län.

<u>År 1954 den 6 april</u> inställde sig undertecknad, förrättningsman, jämte skiftesgodemännen Joel Johnsson, Radby, och Henning Olsson, Karlsro, å Svenshögs gård, Stångby, för att jämlikt av länsstyrelsen utfärdat förordnande (bilaga 1) handlägga syneförrättning enligt vattenlagen för torrläggning av marker till Stångby nr 18 m.fl. fastigheter i Stångby, Lackalänga, V. Hoby och Vallkärra socknar och Lunds stad. Kungörelse angående förrättningens företagande denna dag hade av förrättningsmannen den 8 mars 1954 översänts till pastorsämbetena i Stångby, Lackalänga, V. Hoby och Vallkärra församlingar och hade dessa kungörelser enligt å dessamma tecknade bevis (bilaga 2 - 5) anslagits för vederbörande församlingar söndagen den 14 mars 1954. Kungörelsen hade därjämte den 10 mars 1954 varit införd i Skånska Dagbladet. Till kände sakägare hade förrättningsmannen den 8 och 10 mars 1954 översänt underrättelser om förrättningen. Över avsända kungörelser, kallelser och underrättelser hade en särskild förteckning upprättats (bilaga 6).

<u>Förutom synemännen hade följande tillstädeskommit:</u>

<u>Sökande till förrättningen:</u>

H. Nilssons sterbhus, äg. 35/96 mtl. Stångby 18^{4} gm fru Anna Nilsson

Henrik Nilsson, äg. 1/9 mtl. av Vallkärratorn 3^{1}

Nils Persson, äg. 1470/21600 mtl. Lackalänga 1^{6}

Erik Larsson, äg. 11/1536 mtl. Vallkärratorn 8^{5}, 55/6144 mtl. 8^{20}, 55/6144 mtl. 8^{21}, 55/12288 mtl. 8^{22}, 55/12288 mtl. 8^{23} 3/144 mtl. 9^{6}, 50/720 mtl. 9^{15}, 4123/252000 mtl. 9^{42}, 2/144 mtl. 9^{59}, 1/144 mtl. 9^{60} samt avst. 9^{74}, 9^{79} o. 9^{80}

samt Hoby 15^{6}, 1/16 mtl. och 15^{17}, 1/32 mtl.

Övriga sakägare och ombud:

Emil Danielsson, äg. Lackalänga 1^{20}, avs.

Gunnar Jönsson, äg. Lackalänga 1^{19}, 1301/172800 mtl.

John. Åke Persson, arr. Nils Perssons fast. Lackalänga 1^{6}

Vägförvaltningen i Malmöhus län gm väging. S. Danielsson enl. fullm.bil. 7
stiftsnotarie Walter Korlén, enl. resolution, " 8.
Stiftsnämnden i Lund gm [redacted]

[redacted]

§ 1.

Det för förrättningsmannen utfärdade förordnandet upplästes och bilades protokollet såsom bilaga 1.

§ 2.

Jäv emot synemännen hade ingen att anmäla. Synemännen visste sig icke heller stå i jävsförhållande till nu kände sakägare. Godemännen förklarade, att de avlagt föreskriven ed samt att de innehade uppdraget att vara skiftesgodemän.

§ 3.

Laga hinder emot förrättningens handläggande eller det nu planerade företagets utförande hade ingen att anmäla.

§ 4.

Förrättningsmannen framlade plankarta över de marker, som torde bliva berörda av det planerade företaget ävensom profilritningar över de avlopp, vilkas upptagande påyrkats i samband med verkställda förundersökningar.

§ 5.

Henrik Nilsson, Nils Persson och Erik Larsson hade den 25 november 1953 förenat sig med sökanden och yrkat, att förrättningen skulle utsträckas, att jämväl omfatta deras marker. Åtgärden vitsordades av synemännen, sedan den av dem prövats lämplig, bilaga 9.

§ 6.

Meddelades, att synegång skulle företagas omedelbart efter sammanträdet.

§ 7.

Meddelades, att nytt sammanträde skulle hållas på samma plats tisdagen den 22 juni 1954 kl. 9.30, varefter sammanträdet upplöstes.

Svenshög, Stångby den 6 april 1954

I tjänsten:

/Erik Alström/

Lantbruksingenjör.

<u>År 1954 den 22 juni</u> inställde sig undertecknad, förrättningsman, jämte skiftesgodemännen Joel Johnsson och Henning Olsson å Svensbögs gård, Stångby, för att åter handlägga syneförrättningen.

<u>Förutom synemännen hade följande tillstädeskommit:</u>

H. Nilssons sterbhus gm fru Anna Nilsson

Henrik Nilsson

Nils Persson

Erik Larsson

Emil Danielsson

Gunnar Jönsson

John Åke Persson

~~Vägförvaltningen i Malmöhus län~~

~~Stiftsnämnden i Lund~~

§ 8.

Upplästes och godkändes protokollet från föregående sammanträde.

§ 9.

Förrättningsmannen redogjorde för av honom upprättat förslag till företagets utförande samt framlade till sakägarnas granskning de till företaget hörande handlingarna och ritningarna.

Förslagshandlingarna bilades protokollet:

värderingslängden	såsom	bilaga	A,
kostnadsförslaget	"	"	B och
arbetsbeskrivningen	"	"	C.

§ 10.

Avgavs <u>synemännens utlåtande</u> - se bilaga D med underbilaga Da - med

tillkännagivande, att den med utlåtandet missnöjde ägde detsamma klandra genom besvär till Söderbygdens vattendomstol, Stockholm.

§ 11.

De närvarande förklarade sig beredda att välja styrelse och de utsågo härtill: Hans Nilsson tillika ordförande och verkställande ledamot samt Erik Larsson och John Åke Persson

Till styrelsesuppleant valdes Henrik Nilsson

" revisorer utsågos Gunnar Jönsson och Emil Danielsson

~~" revisorssuppleant utsågs~~

§ 12.

Förrättningsmannen meddelade, att avskrifter och kopior av de till företaget hörande handlingarna och ritningarna skulle förvaras hos styrelsens ordförande och alltså inom trettio dagar översändas till Hans Nilsson för att av honom hållas tillgängliga för envar, som önskar granska dem eller taga avskrifter.

§ 13.

Förrättningsmannen redogjorde för gällande bestämmelser rörande bidrag och lån av statsmedel till utförande av torrläggningsföretag.

§ 14.

Sakägarna överenskommo att ansöka om bidrag av statsmedel till sina kostnader för företagets utförande.

De uppdrogo åt Hans Nilsson

att till Lantbruksnämnden i Malmöhus län ingiva ansökan om statsbidrag;

att, därest statsbidrag beviljas, med vederbörande myndighet avsluta kontrakt om arbetets utförande;

att uppbära och utkvittera det statsbidrag, som kan komma att beviljas, samt

att företräda delägarna i alla de övriga frågor, som avse bidrag av statsmedel.

§ 15.

Antecknades till protokollet att kostnaderna för hantlangning uppgått till 181:- kronor, vilket förskotterats av H. Nilssons sterbhus med 96:- kr., av Henrik Nilsson med 41:25 kronor, av Erik Larsson med 20:- kronor och av John-Åke Persson med 23:75 kronor. Annonskostnaden för syneförrättningssammanträdet hade förskotterats av fru Anna Nilsson med 49:65 kronor. Godemännens räkningar uppgingo till 99:- kronor, vilket betalades av H. Nilssons sterbhus.

§ 16.

Antecknades, att arealerna för de berörda fastigheterna uppgingo till:

Erik Larsson	39	ha
Henrik Nilsson	15	"
Nils Persson	15	"
Henrik Nilssons sterbhus	71	"
Gunnar Jönsson	1,5	"
Lunds stiftsnämnd	45	"

§ 17.

Uppdrogs åt styrelsen, att, under förutsättning att förrättningen ej överklagas, igångsätta utförandet av företaget under hösten 1954, om skäligt anbud erhålles. Styrelsen fick i uppdrag att upplåna erforderliga medel i bank.

§ 18.

Då intet vidare förekom upplästes och godkändes protokollet samt förklarades förrättningen avslutad och upplöstes sammanträdet.

Svensbög, Stångby den 22 juni 1954

I tjänsten:

/Erik Alström/

Lantbruksingenjör.

Bilaga 1

Ink. 8.16/2-52
F.m. 1165

Fast. d. 7/21 1952.

RESOLUTION.

Översändes till lantbruksingenjören Erik Alström -------- ---------- som förordnas att, därest laga hinder ej möter, i behörig ordning företaga den i inneliggande ansökan omförmälda förrättning; skolande bevis om detta förordnandes emottagande skyndsamt hit insändas.

Malmö i landskansliet den 14 februari 1952.

På länsstyrelsens vägnar:

S. Wetterlundh

E. Wessman

AD 82/52.

Dnr

Lantbruksnämnden i Malmöhuslän
Ink. d. 8 FEB 1952

Beslut den

Till

Kungl. Maj:ts befallningshavande i Malmöhus län.

Undertecknad får härmed vördsamt anhålla om förordnande för inom länet tjänstgörande lantbruksingenjör att jämlikt bestämmelserna i gällande vattenlag handlägga syneförrättning för torrläggning av vattenskadade marker tillhörande Svenskög (Stångby 18:4) i Stångby socken av Malmöhus län.

Förteckning över de fastigheter, som ytterligare kunna förväntas bliva av företaget berörda återfinnas å omstående sida.

Närmaste järnvägsstation till förrättningsstället är: Stångby

Meddelanden angående förrättningen torde ställas till: H. Wilssons Sdbk. adress Svenskög pr Stångby telefon 10574 Lund

Svenskög den 30-1 1952

Anna Nilsson

Bevittnas:

Arthur Svensson

Märta Nilsson

Förteckning över fastigheter, som väntas bliva av företaget berörda.

Fastighetens namn:			**Ägarens namn:**
Tuvan. (Drinkyrkan)	14:93 tel 11327	Lund	Emil Danielsson
Lunds Ladugårdsmark	~~14:28~~ " 12071	"	Alfred Wilhelmsson 14:196
Lackalänga	— " — 1:4		Karl Jönsson
———	" ——— 1:18 " 14807	"	Karl Nilsson
———	" ——— 1:19 "	"	Gunnar Jönsson
———	" ——— 1:7 1:16 " 14089	"	Anton Nilsson
Lackalänga	nr 1:6 " 14799	"	John-Åke Persson

Bilaga 2

Kungörelse ang. torrläggningssammanträde tisdagen den 6 april 1954 kl. 9.30

K u n g ö r e l s e.

Sammanträde för syneförrättning angående torrläggning av marker till Stångby nr 18 m.fl. fastigheter i Stångby, Lackalänga, V. Hoby och Vallkärra socknar och Lunds stad av Malmöhus län kommer att hållas å Svenshögs gård, Stångby, tisdagen den 6 april 1954 kl. 9.30, då vederbörande sakägare ha att infinna sig personligen eller genom lagligen befullmäktigade ombud.

Av förrättningen kommer att beröras dels marker tillhörande Stångby nr 18 i Stångby socken, Lackalänga nr 1 i Lackalänga socken, Hoby nr 15 i V. Hoby socken, Vallkärratorn n:ris 3 och 9 i Vallkärra socken samt Helgonagård nr 1 (Tuvan) i Lunds stad, dels allmänna vägen nr 936 Lund-Stångby.

Malmö den 8 mars 1954

I tjänsten:

Erik Alström

Lantbruksingenjör.

Anslaget i laga ordning i Stångby församling söndagen den 14 mars 1954

intygas av Sven G. Sammingar
Nyttolvande

Anhålles att ovanstående kungörelse snarast möjligt anslås samt därefter med påtecknat bevis återsändes till förrättningsmannen under adress Lundavägen 66, Malmö.

Bilaga 3

Kungörelse ang. torrläggningssammanträde tisdagen den 6 april 1954 kl. 9.30

Kungörelse.

Sammanträde för syneförrättning angående torrläggning av marker till Stångby nr 18 m.fl. fastigheter i Stångby, Lackalänga, V. Hoby och Vallkärra socknar och Lunds stad av Malmöhus län kommer att hållas å Svensshögs gård, Stångby, tisdagen den 6 april 1954 kl. 9.30, då vederbörande sakägare ha att infinna sig personligen eller genom lagligen befullmäktigade ombud.

Av förrättningen kommer att beröras dels marker tillhörande Stångby nr 18 i Stångby socken, Lackalänga nr 1 i Lackalänga socken, Hoby nr 15 i V. Hoby socken, Vallkärratorn n:ris 3 och 9 i Vallkärra socken samt Helgonagård nr 1 (Tuvan) i Lunds stad, dels allmänna vägen nr 936 Lund-Stångby.

Malmö den 8 mars 1954

I tjänsten:

Erik Alström

Lantbruksingenjör.

Anslaget i laga ordning i Lackalänga församling söndagen den 14 mars 1954

intygas av Oskar Helldin
p. l.

Anhålles att ovanstående kungörelse snarast möjligt anslås samt därefter med påtecknat bevis återsändes till förrättningsmannen under adress Lundavägen 66, Malmö.

Bilaga 4

Kungörelse ang. torrläggningssammanträde tisdagen den 6 april 1954 kl. 9.30.

K u n g ö r e l s e.

Sammanträde för syneförrättning angående torrläggning av marker till Stångby nr 18 m.fl. fastigheter i Stångby, Lackalänga, V. Hoby och Vallkärra socknar och Lunds stad av Malmöhus län kommer att hållas å Svenshögs gård, Stångby, tisdagen den 6 april 1954 kl. 9.30, då vederbörande sakägare ha att infinna sig personligen eller genom lagligen befullmäktigade ombud.

Av förrättningen kommer att beröras dels marker tillhörande Stångby nr 18 i Stångby socken, Lackalänga nr 1 i Lackalänga socken, Hoby nr 15 i V. Hoby socken, Vallakärratorn n:ris 3 och 9 i Vallkärra socken samt Helgonagård nr 1 (Tuvan) i Lunds stad, dels allmänna vägen nr 936 Lund-Stångby.

Malmö den 8 mars 1954

I tjänsten:

Erik Alström

Lantbruksingenjör.

Anslaget i laga ordning i V. Hoby församling söndagen den 14 mars 1954

intygas av Bertil Silfverberg
Kyrkoherde

Anhålles att ovanstående kungörelse snarast möjligt anslås samt därefter med påtecknat bevis återsändes till förrättningsmannen under adress Lundavägen 66, Malmö.

Bilaga 5

Kungörelse ang. torrläggningssammanträde, tisdagen den 6 april 1954 kl. 9.30

K u n g ö r e l s e.

Sammanträde för syneförrättning angående torrläggning av marker till Stångby nr 18 m.fl. fastigheter i Stångby, Lackalänga, V. Hoby och Vallkärra socknar och Lunds stad av Malmöhus län kommer att hållas å Svenshögs gård, Stångby, tisdagen den 6 april 1954 kl. 9.30, då vederbörande sakägare ha att infinna sig personligen eller genom lagligen befullmäktigade ombud.

Av förrättningen kommer att beröras dels marker tillhörande Stångby nr 18 i Stångby socken, Lackalänga nr 1 i Lackalänga socken, Hoby nr 15 i V. Hoby socken, Vallakärratorn n:ris 3 och 9 i Vallkärra socken samt Helgonagård nr 1 (Tuvan) i Lunds stad, dels allmänna vägen nr 936 Lund-Stångby.

Malmö den 8 mars 1954

I tjänsten:

Erik Alström

Lantbruksingenjör.

Anslaget i laga ordning i Vallkärra församling söndagen den 14 mars 1954

intygas av Sam G. Sammingar

Uppsökande

Anhålles att ovanstående kungörelse snarast möjligt analås samt därefter med påtecknat bevis återsändes till förrättningsmannen under adress Lundavägen 66, Malmö.

Bilaga 6

Förteckning

över kungörelser, kallelser och underrättelser, som avsänts vid syneförrättning angående torrläggning av marker tillhörande Stångby nr 18 m.fl. fastigheter i Stångby, Lackalänga, V. Hoby och Vallkärra socknar av Malmöhus län.

Adressat	Adress	Avsändningsdag
Pastorsämbetet i Stångby församling,	Stångby	8/3 1954
" i Vallkärra "	"	" "
" i Lackalänga, "	Lackalänga	" "
" i V. Hoby "	Örtofta	" "
Skiftesgodemannen Joel Johnsson, Radby,	Lilla Harrie,	" "
" Henning Olsson, Karlsro	" "	" "
Länsstyrelsen i Malmöhus län,	Malmö	10/3 "
Stiftsnämnden,	Lund	8/3 "
S. Henrik Nilssons dödsbo, Svenshög,	Stångby	" "
Lantbrukare Emil Danielsson, Tuvan,	Lund	" "
Herr Gunnar Jönsson, Lackalänga 1,	Stångby	" "
S F.d. lantbr. Nils Persson, Syrenvägen 10,	Lund	" "
Lantbrukare John Åke Persson, Lackalänga 1,	Stångby	" "
S " Erik Larsson, Jonsgård,	"	" "
S " Henrik Nilsson, Vallkärratorn 3,	"	" "
Vägförvaltningen i Malmöhus län,	Malmö	" "

Malmö den 10 mars 1954

Erik Alström

/Erik Alström/

Lantbruksingenjör.

Bilaga 7

Väg- och vattenbyggnadsverket
Vägförvaltningen
i Malmöhus län

Dnr 1911-43/54

Fullmakt.

Vägförvaltningen i Malmöhus län befullmäktigar härigenom ingenjören Simon Danielsson att vid syneförrättning enligt vattenlagen angående torrläggning av marker till Stångby nr 18 m.fl. fastigheter i Stångby, Lackalänga, V.Hoby och Vallkärra socknar och Lunds stad, Malmöhus län, utföra och bevaka vägförvaltningens talan.

Ombudets laga åtgärder godkännas.

Malmö den 2 april 1954.
Vägförvaltningen i Malmöhus län.

W. Mannerfelt.

SD/BH

Bilaga 8

STIFTSNÄMNDEN I LUNDS STIFT

NÄMND

Resolution.

Herr stiftsnotarien Walter Korlén

..... eller, vid förfall för honom, den han i sitt ställe sätter förordnas att såsom konsistorie-ombud och ombud för Lunds stiftsnämnd närvara vid den med inneliggande meddelande avsedda förrättning.

Lund den 5 april 1954.

Å domkapitlets och stiftsnämndens vägnar:

Tage Gynnerstedt

Eric Witthoff

Att i mitt ställe fullgöra det för mig här ovan lämnade uppdrag förordnar jag härigenom herr

.....

Rek.

54 den 19/3 Dr no 654 (se dnr 605)

Avskrift.

Lantbruksingenjör
Erik Alström
Lundavägen 66, Malmö
Tel. 726 80.

Till

Länsstyrelsen i Malmöhus län, Malmö.

Sedan jag av Länsstyrelsen förordnats att handlägga syneförrättning angående torrläggning av marker tillhörande Stångby nr 18 m.fl. fastigheter i Stångby, Lackalänga, V. Hoby och Vallkärra socknar och Lunds stad, har sammanträde i ärendet utsatts att hållas å Svenshögs gård, Stångby, tisdagen den 6 april 1954 kl. 9.30.

Då förrättningen kommer att beröra ecklesiastika fastigheten Helgonagård 1^1 (Tuvan) i Lunds stad, får jag härmed jämlikt bestämmelserna i 10 kap. 41 § vattenlagen översända ett exemplar av den utfärdade kungörelsen.

Malmö den 10 mars 1954.
I tjänsten:
Erik Alström

Kungörelse.

Sammanträde för syneförrättning angående torrläggning av marker till Stångby nr 18 m.fl. fastigheter i Stångby, Lackalänga, V. Hoby och Vallkärra socknar och Lunds stad av Malmöhus län kommer att hållas å Svenshögs gård, Stångby, tisdagen den 6 april 1954 kl. 9.30, då vederbörande sakägare ha att infinna sig personligen eller genom lagligen befullmäktigade ombud.

Av förrättningen kommer att beröras dels marker tillhörande Stångby nr 18 i Stångby socken, Lackalänga nr 1 i Lackalänga socken, Hoby nr 15 i V. Hoby socken, Vallkärratorn n:ris 3 och 9 i Vallkärra socken samt Helgonagård nr 1 (Tuvan) i Lunds stad, dels allmänna vägen nr 936 Lund-Stångby.

Malmö den 8 mars 1954
I tjänsten:
Erik Alström
Lantbruksingenjör.

Vidimeras

Allm.d. 9/39.

107

och överlämnas till stiftsnämnden i Lund. Malmö i landskontoret den 17 mars 1954.

På tjänstens vägnar:

Per Mellblom

Bilaga 9

F Ö R E N I N G

Undertecknade få härmed förena oss med Anna Nilsson i hennes ansökan den 30/1 1952 om syneförrättning för torrläggning av mark och yrka att den utsträckes att jämväl omfatta våra marker.

Stångby den 25/11 november 1953.

Henrik Nilsson Nils Persson

Erik Larsson

Vitsordas:

Erik Alström Henning Olsson Jod Johansson

Bilaga A.

VÄRDERINGSLÄNGD

Fastighet och ägare / Ägobeskrivning	Ägofigur-nr	Förbättrad mark: åker, tomt, hektar	Förbättrad mark: annan, hektar	Värde pr ha: före, kronor	Värde pr ha: efter, kronor	Båtnad: pr ha, kronor	Båtnad: pr ägofigur, kronor
VALLKÄRRA SOCKEN							
Avdelning 1							
Vallkärratorn 9^6, 3/144 mtl.							
Erik Larsson							
A. Alstringsbåtnad.							
Åker	2	0.07		5300	6000	700	49
"	3	0.07		4500	"	1500	105
A-Summa		0.14					154
B. Brukningsbåtnad.							
Ägofigurerna	1-3	1.09				200	218
B-Summa		1.09					218
Totalsumma Kronor							372
Vallkärratorn av 3^1, 1/9 mtl.							
Henrik Nilsson							
A. Alstringsbåtnad.							
Åker	6	0.21		5300	6000	700	147
"	7	0.40		3800	"	2200	880
"	8	0.24		3000	"	3000	720
"	9	0.15		"	"	"	450
"	10	0.20		3800	"	2200	440
"	11	0.21		5300	"	700	147
A-Summa		1.41					2784
B. Brukningsbåtnad.							
Ägofigurerna	4-11	4.03				400	1612
B-Summa		4.03					1612
Totalsumma Kronor							4396

Lantbruksstyrelsen 3044 n, 50 okt. 20000.

STATENS REPRODUKTIONSANSTALT 432180

Fastighet och ägare / Ägobeskrivning	Ägo-figur-nr	Förbättrad mark: åker, tomt, hektar	Förbättrad mark: annan, hektar	Värde pr ha: före, kronor	Värde pr ha: efter, kronor	Båtnad: pr ha, kronor	Båtnad: pr ägofigur, kronor
Sammanställning för avdelning 1.							
Vallkärratorp 9^6, 3/144 mtl.							
Erik Larsson		0.14					372
Vallkärratorp av 3^1, 1/9 mtl.							
Henrik Nilsson		1.41					4396
Summa		1.55					4768
			Summa alstringsbåtnad				2938
			Summa brukningsbåtnad				1830
Avdelning 2.							
VÄSTRA HOBY SOCKEN							
Hoby 15^6, 1/16 mtl.							
Erik Larsson							
A. Alstringsbåtnad.							
Åker	14	0.32		5300	6000	700	224
"	15	0.34		3800	"	2200	748
"	16	0.55		"	"	"	1210
"	17	0.52		5300	"	700	364
"	18	0.12		3000	"	3000	360
"	19	0.24		2300	"	3700	888
"	20	0.06		3800	"	2200	132
A-Summa		2.15					3926
B. Brukningsbåtnad.							
Ägofigurerna	12-20	7.87				400	3148
B-Summa		7.87					3148
Totalsumma Kronor							7074

VÄRDERINGSLÄNGD

Fastighet och ägare / Ägobeskrivning	Ägo-figur-nr	Förbättrad mark: åker, tomt, hektar	Förbättrad mark: annan, hektar	Värde pr ha: före, kronor	Värde pr ha: efter, kronor	Båtnad: pr ha, kronor	Båtnad: pr ägofigur, kronor
Hoby 15^{17}, 1/32 mtl.							
Erik Larsson							
A. Alstringsbåtnad.							
Åker	21	0.03		5300	6000	700	21
"	22	0.02		3800	"	2200	44
"	23	0.04		"	"	"	88
"	24	0.18		5300	"	700	126
A-Summa		0.27					279
B. Brukningsbåtnad.							
Ägofigurerna	21-25	3.77				100	377
B-Summa		3.77					377
Totalsumma	Kronor						656
Sammanställning för avdelning 2							
Hoby 15^{6}, 1/16 mtl.							
Erik Larsson		2.15					7074
Hoby 15^{17}, 1/32 mtl.							
Erik Larsson		0.27					656
Summa		2.42					7730
			Summa alstringsbåtnad				4205
			Summa brukningsbåtnad				3525

Lantbruksstyrelsen 3044 n, 50 okt. 20000.

STATENS REPRODUKTIONSANSTALT 432150

Fastighet och ägare / Ägobeskrivning	Ägofigur-nr	Förbättrad mark: åker, tomt, hektar	Förbättrad mark: annan, hektar	Värde pr ha: före, kronor	Värde pr ha: efter, kronor	Båtnad: pr ha, kronor	Båtnad: pr ägofigur, kronor
LACKALÄNGA SOCKEN							
Avdelning 3							
Lackalänga 1[6], 1470/21600 mtl.							
Nils Persson							
A. Alstringsbåtnad.							
Åker	28	1.00		5300	6000	700	700
"	29	1.44		3800	"	2200	3168
"	30	1.14		3000	"	3000	3420
"	31	0.10		"	"	"	300
"	32	0.73		3800	"	2200	1606
"	33	0.70		5300	"	700	490
"	34	0.01		"	"	"	7
"	35	0.03		"	"	"	21
A-Summa		5.15					9712
B. Brukningsbåtnad.							
Ägofigurerna	26-34	7.97				400	3188
B-Summa		7.97					3188
Totalsumma Kronor							12900
Avdelning 4.							
Lackalänga 1[6], 1470/21600 mtl.							
Nils Persson							
A. Alstringsbåtnad.							
Åker	36	0.09		5300	6000	700	63
"	37	0.21		3800	"	2200	462
Överföres A-Summa		0.30					525

VÄRDERINGSLÄNGD

Fastighet och ägare / Ägobeskrivning	Ägo-figur-nr	Förbättrad mark: åker, tomt, hektar	Förbättrad mark: annan, hektar	Värde pr ha: före, kronor	Värde pr ha: efter, kronor	Båtnad: pr ha, kronor	Båtnad: pr ägofigur, kronor
Överfört A-Summa		0.30					525
B. Brukningsbåtnad.							
Ägofigurerna	36-37	0.30				400	120
B-Summa		0.30					120
Totalsumma Kronor							645
Lackalänga 1^{5}, 1467/21600 mtl.							
Henrik Nilssons sterbhus							
A. Alstringsbåtnad.							
Åker	38	0.41		3800	6000	2200	902
"	39	0.59		5300	"	700	413
A-Summa		1.00					1315
B. Brukningsbåtnad.							
Ägofigurerna	38-40	4.00				200	800
B-Summa		4.00					800
Totalsumma Kronor							2115
Lackalänga 1^{15}, 1301/43200 mtl.							
Henrik Nilssons sterbhus							
A. Alstringsbåtnad.							
Åker	45	0.34		5300	6000	700	238
"	46	0.43		3800	"	2200	946
"	47	0.37		5300	"	700	259
"	48	0.24		2300	"	3700	888
"	49	0.23		"	"	"	851
"	50	0.18		3800	"	2200	396
Överföres		1.79					3578

Fastighet och ägare / Ägobeskrivning	Ägo-figur-nr	Förbättrad mark: åker, tomt hektar	Förbättrad mark: annan hektar	Värde pr ha: före kronor	Värde pr ha: efter kronor	Båtnad: pr ha kronor	Båtnad: pr ägofigur kronor
Överfört		1.79					3578
Åker	51	0.12		5300	6000	700	84
"	52	0.10		3800	"	2200	220
"	53	0.09		5300	"	700	63
A-Summa		2.10					3945
B. Brukningsbåtnad.							
Ägofigurerna	41-53	5.26				600	3156
B-Summa		5.26					3156
Totalsumma Kronor							7101
Leokalänga 1^{19}, 1301/172800 mtl.							
Gunnar Jönsson							
A. Alstringsbåtnad.							
Åker	54	0.08		5300	6000	700	56
"	55	0.04		3800	"	2200	88
A-Summa		0.12					144
STÅNGBY SOCKEN							
Stångby 18^{4}, 35/96 mtl.							
Henrik Nilssons sterbhus							
A. Alstringsbåtnad.							
Åker	58	0.71		5300	6000	700	497
"	59	0.07		3800	"	2200	154
"	60	0.86		"	"	"	1892
"	61	0.47		5300	"	700	329
"	62	0.16		3000	"	3000	480
"	63	0.60		3800	"	2200	1320
Överföres A-Summa		2.87					4672

VÄRDERINGSLÄNGD

Fastighet och ägare / Ägobeskrivning	Ägo-figur-nr	Förbättrad mark: åker, tomt, hektar	Förbättrad mark: annan, hektar	Värde pr ha: före, kronor	Värde pr ha: efter, kronor	Båtnad: pr ha, kronor	Båtnad: pr ägofigur, kronor
Överfört A-Summa		2.87					4672
B. Brukningsbåtnad.							
Ägofigurerna	56-63	7.70				400	3080
B-Summa		7.70					3080
Totalsumma Kronor							7752
LUNDS STAD							
Stadsäga nr 1493							
Lunds Stiftsnämnd							
arr. Emil Danielsson							
A. Alstringsbåtnad.							
Åker	64	0.16		3800	6000	2200	352
"	65	0.38		5300	"	700	266
A-Summa		0.54					618
Sammanställning för avdelning 4							
LACKALÄNGA SOCKEN							
Lackalänga 1^{6}, 1470/21600 mtl.							
Nils Persson		0.30					645
Lackalänga 1^{5}, 1467/21600 mtl.							
Henrik Nilssons sterbhus		1.00					2115
Lackalänga 1^{15}, 1301/43200 mtl.							
Henrik Nilssons sterbhus		2.10					7101
Lackalänga 1^{19}, 1301/172800 mtl.							
Gunnar Jönsson		0.12					144
Överföres		3.52					10005

Lantbruksstyrelsen 3044 n, 50 okt. 20000.

STATENS REPRODUKTIONSANSTALT 432150

Fastighet och ägare / Ägobeskrivning	Ägo-figur-nr	Förbättrad mark: åker, tomt, hektar	Förbättrad mark: annan, hektar	Värde pr ha: före, kronor	Värde pr ha: efter, kronor	Båtnad: pr ha, kronor	Båtnad: pr ägofigur, kronor
Överfört		3.52					10005
STÅNGBY SOCKEN							
Stångby 18[4], 35/96 mtl.							
Henrik Nilssons sterbhus		2.87					7752
LUNDS STAD							
Stadsägo nr 1493							
Lunds Stiftsnämnd							
arr. Emil Danielsson		0.54					618
Summa		6.93					18375
			Summa alstringsbåtnad				11219
			Summa brukningsbåtnad				7156
Sammanställning för hela företaget							
Avdelning 1		1.55					4768
" 2		2.42					7750
" 3		5.15					12900
" 4		6.93					18375
Summa		16.05					43773
			Summa alstringsbåtnad				28074
			Summa brukningsbåtnad				15699

Svenshög, Stångby den 22 juni 1954

I tjänsten:

/Erik Alström/

Lantbruksingenjör.

Coll. E.A.

Bilaga B.

KOSTNADSFÖRSLAG

Läge	Längd m	Arbete, material e. d.	Antal	à-pris kr.	Kostnad kronor	Summa kronor
		Dikesträckan A - B.				
0+65-1+34	69	Betongrör 24" m	69	19:-	1311:-	
		Schaktning, stämpling, rörläggning och återfyllning m	69	5:-	345:-	
1+34-2+86	152	Betongrör 20" m	152	14:-	2128:-	
		Schaktning, stämpling, rörläggning och återfyllning m	152	4:-	608:-	4392:-
Tills.	221	meter				
Brunnar med 40" inre diameter, kopplingar m.m. vid 0+65 och 1+34		st.	2	200:-	400:-	
Brunn enl. särskild ritning vid 2+86		st.	1	200:-	200:-	600:-
För oförutsedda fall, arbetsledning m.m. tillägges c:a 15 %						708:-
			Summa Kronor			5700:-
		Dikesträckan B - C.				
2+86-2+95	9	Trumma för allmänna vägen nr 936 Lund-Stångby, bibehålles oförändrad			-	
2+95-4	105	Betongrör 20" m	105	14:-	1470:-	
		Schaktning, stämpling, rörläggning och återfyllning m	105	4:-	420:-	
4-5+27	127	Betongrör 20" m	127	14:-	1778:-	
		Schaktning, stämpling, rörläggning och återfyllning m	127	5:-	635:-	
5+27-6+19	92	Betongrör 18" m	92	11:-	1012:-	
		Schaktning, stämpling, rörläggning och återfyllning m	92	5:-	460:-	
6+19-6+24	5	Betongrör 18" m	5	11:-	55:-	
		Schaktning, stämpling, rörläggning och återfyllning m	5	15:-	75:-	6305:-
Tills.	338	meter Överföres				6305:-

Lantbruksstyrelsen 3047 n. 1951 juli, 20 000.

STATENS REPRODUKTIONSANSTALT 300361

Läge	Längd m	Arbete, material e. d.		Antal	à-pris kr.	Kostnad kronor	Summa kronor
		Överfört					6305:-
Brunn enl. särskild ritning vid 2+95			st.	1	200:-	200:-	
Brunn med 40" inre diameter, kopplingar m.m. vid 5+27			st.	1	200:-	200:-	
Brunn med 32" inre diameter, kopplingar m.m. vid 6+24			st.	1	140:-	140:-	540:-
För oförutsedda fall, arbetsledning m.m. tillägges c:a 15 %							1055:-
				Summa Kronor			7900:-
		Dikessträckan C - D					
6+24-7+62	138	Betongrör 18"	m	138	11:-	1518:-	
		Schaktning, stämpling, rörläggning och återfyllning	m	138	4.50	621:-	
7+62-7+68	6	Betongrör 18"	m	6	11:-	66:-	
		Schaktning, stämpling, rörläggning och återfyllning	m	6	15:-	90:-	
7+68-9+21	153	Betongrör 18"	m	153	11:-	1683:-	
		Schaktning, stämpling, rörläggning och återfyllning	m	153	4.50	688:50	
9+21-9+27	6	Betongrör 18"	m	6	11:-	66:-	
		Schaktning, stämpling, rörläggning och återfyllning	m	6	20:-	120:-	4852:50
Tills.	303	meter					
Brunnar med 32" inre diameter, kopplingar m.m. vid 7+27 ~~och~~ 9+21 9+27			st.	3	140:-	420:-	420:-
För oförutsedda fall, arbetsledning m.m. tillägges c:a 15 %							577:50
				Summa Kronor			5850:-

KOSTNADSFÖRSLAG

Läge	Längd m	Arbete, material e. d.	Antal	à-pris kr.	Kostnad kronor	Summa kronor
		Dikesträckan D - E.				
9+27-11+15	188	Betongrör 18" m	188	11:-	2068:-	
		Schaktning, stämpling, rörläggning och återfyllning m	188	5:-	940:-	
11+15-13+34	219	Betongrör 20" m	219	14:-	3066:-	
		Schaktning, stämpling, rörläggning och återfyllning m	219	5.50	1204:50	
13+34-14+25	91	Betongrör 18" m	91	11:-	1001:-	
		Schaktning, stämpling, rörläggning och återfyllning m	91	4.50	409:50	
14+25-15+66	141	Betongrör 15" m	141	9:-	1269:-	
		Schaktning, stämpling, rörläggning och återfyllning m	141	4:-	564:-	
15+66-17+66	200	Betongrör 15" m	200	9:-	1800:-	
		Schaktning, stämpling, rörläggning och återfyllning m	200	4:-	800:-	13122:-
Tills.	839	meter				
Brunnar med 32" inre diameter, kopplingar m.m. vid 11+15, 12+97, 13+34, 14+25, 15+66 och 17+66		st.	6	140:-	840:-	840:-
För oförutsedda fall, arbetaledning m.m. tillägges c:a 15 %						2088:-
			Summa Kronor			16050:-
		Sammandrag				
	221	Dikesträckan A - B				5700:-
	338	" B - C				7900:-
	303	" C - D				5850:-
	839	" D - E				16050:-
Tills.	1701	meter	Summa Kronor			35500:-

Svenshög, Stångby den 22 juni 1954

/Erik Alström/

Lantbruksingenjör.

Läge	Längd m	Arbete, material e. d.	Antal	à-pris kr.	Kostnad kronor	Summa kronor

Bilaga C.

Arbetsbeskrivning.

Arbetet skall utföras i enlighet med förslagshandlingar och ritningar, därvid bl.a. följande skall iakttagas:

1/ All stensättning skall grundläggas minst 0,20 m. under det nya avloppets bottenlinje och utföras av flata eller kilade stenar, sammanfogade i ordnade förband medelst cementbruk. Stensättning får ej utföras av sten med mindre dimension än 0,20 x 0,35 x 0,45. Stensättning skall läggas på underlag av skärv.

2/ Sten, som ligger hindrande i vägen för rörledning, skall upptagas.

3/ Inga rör få nedläggas, förrän de blivit godkända av vederbörande lantbruksingenjör eller av den, han i sitt ställe förordnar.

4/ Rörledning får ej täckas, förrän den blivit godkänd av vederbörande lantbruksingenjör eller av den, han i sitt ställe förordnar.

5/ Rörledning skall efter sådant godkännande omedelbart höljas till 0,6 m. djup, räknat från ledningens överkant.

6/ Sådan höljning skall utföras genom påfyllning av ur rörgraven uppschaktade massor, och om dessa massor ej äro tillräckliga, genom nerschaktning från sidorna, varför det förutvarande öppna diket helt igenplaneras, så att jordbruksredskap och traktorer kunna köras obehindrat över rörledningen.

7/ Samtliga ur rörgraven uppschaktade massor skola återfyllas.

8/ Fyllningen skall packas väl, särskilt under och på båda sidor om rörsträngen samt stötas väl, så att framtida sättningar i möjligaste mån förhindras.

9/ Fyllningen får ej innehålla sten.

10/ Om entreprenören vill utföra återfyllningen med maskin, skall han först för hand hölja rörledningen till 30 cm höjd, räknat från ledningens överkant, och därefter återfylla återstående massor med maskin. Innan maskinarbetet påbörjas, skola alla stenar bortsorteras och läggas i upplag bakom rörgra-

ven, varefter jordmasserna med iakttagande av den största försiktighet skola återföras i rörgraven. Planeringsmaskinen får ej föras närmare rörgraven än 0,5 m. och givetvis ej köras över densamma.

11/ Enskilda rörrännor, som utmynna intill en brunn, skola av entreprenören kostnadsfritt kopplas i brunnen, därest jordägaren eller arrendatorn tillhandahåller för sådan koppling erforderliga rör.

12/ Kopplingen av sådana rörrännor, som utmynna på längre avstånd från brunnarna, skola, därest jordägaren eller arrendatorn därom gör framställning, utföras av entreprenören, men bekostas av jordägaren eller arrendatorn.

13/ Samtliga brunnar skola försänkas 0,5 m. räknat från utloppsrörets underkant, samt förses med hållbart lock av armerad betong.

14/ Brunnar med större inre diameter än 24" skola utföras av betongrör med ett mellanskikt av brända brunnstegel samt avkonas till 24" inre diameter.

15/ Brunnarna vid 2+86 och 2+95 skola utföras enligt särskild ritning.

16/ I brunnsväggarna skola upptagas hål i tillräckligt antal, så att dagvatten obehindrat kan rinna in i brunnarna. För koppling av blivande täckdiken skola dessutom i brunnarna på lämpliga höjder inkopplas minst 3 st. 4" tegelrör eller det större antal rör, som betingas av rådande förhållanden.

17/ Samtliga brunnar skola uppdragas till 0,30 m. över markytan.

18/ Samtliga brunnar skola grundläggas på fast underlag, förses med botten av betong samt omskolas med sten och grovt grus.

19/ Bottnen skall vara igjuten i den understa brunnsringen, innan denna medsättes, därest detta ej medför särskilda svårigheter vid brunnens byggande. I sådant fall skall bottnen igjutas sedan den nedersta brunnsringen färdigställts, eller ock skall bottnen sättas på underlag av 3" plank.

20/ Kopplingarna i brunnarna skola vara ordentligt utförda och de kopplade rören sammanfogade med brunnsväggen medelst cementbruk.

21/ Träd och buskar utmed de nya dikessträckorna skola rothuggas och borttagas.

22/ Vattnet i avloppen får under den tid, då arbete pågår, uppdämmas och regleras i den omfattning, som erfordras för arbetets ändamålsenliga utförande, dock icke så, att skada uppstår. Vattenståndet får sålunda ej uppdämmas till sådan höjd, att omgivande marker skadas och ej heller så, att vattenbrist uppkommer nedanför uppdämningen. Efter uppdämning skall vattenståndet nedsänkas med försiktighet, så att skada ej uppstår.

23/ Vederbörande lantbruksingenjör äger meddela de särskilda föreskrifter, som erfordras, därest det under arbetets utförande visar sig nödvändigt att förstärka grunden för vissa täckta dikessträckor med till dem hörande brunnar. Blivande entreprenör är skyldig att omedelbart underrätta vederbörande lantbruksingenjör för den händelse grundförstärkning erfordras.

24/ <u>Fixpunktsbeskrivning.</u>

<u>Fixp. =+ 49.39 m.</u>

Järnrör i gjutet betongfundament i gräns järnvägsbank Vallkärratorn 9^6, c:a 4 m N trumma vid sektion 0.

<u>Fixp. =+ 53.83 m.</u>

Järnrör i gjutet betongfundament i N kanten av enskild väg, gräns Lackalänga och V. Hoby ladugårdsmark (Lackalänga 1^6 Nils Persson och Hoby 15^6 Erik Larsson), c:a 4 m. Ö sektion 6+19.

<u>Fixp. =+ 59.71 m.</u>

Järnrör i gjutet betongfundament i gräns Lackalänga 1^6 (Nils Persson) och Lackalänga 1^{15} (Svenshög) i S vägkanten, c:a 36 m SO om SÖ hörnet av leglänga å Lackalänga 1^6, c:a 20 m N sektion 11+15.

<u>Fixp. =+ 62.45 m.</u>

Järnrör i gjutet betongfundament i gräns Stångby 18^4 (Svenshög) och Stadsäga 1493 (Turvan) c:a 2 m S brunn och c:a 105 m S gränshörn till Lackalänga.

Svensbög, Stångby den 22 juni 1954

/Erik Alström/

Lantbruksingenjör.

Bilaga D.

UTLÅTANDE avgivet vid syneförrättning angående torrläggning av marker till Stångby nr 18 m.fl. fastigheter i Stångby, Lackalänga, V. Hoby och Vallkärra socknar samt Lunds stad av Malmöhus län.

Mom. 1. Förordnande m.m.

Genom länsstyrelsens resolution den 14 februari 1952 förordnades undertecknad, förrättningsman, att handläggs syneförrättning enligt vattenlagen angående torrläggning av marker till Stångby nr 18 m.fl. fastigheter i Stångby, Lackalänga, V. Hoby och Vallkärra socknar samt Lunds stad av Malmöhus län. Laga hinder har ej anmälts mot förrättningens handläggande eller det avsedda dikningsföretagets utförande, ej heller har sådant hinder av synemännen kunnat utrönas. Det planerade torrläggningsföretaget avser "dikning", varför syneförrättningen handlagts enligt de bestämmelser i vattenlagen, som gälla för sådant företag. Dikningsföretaget berör marker tillhörande Stångby nr 18 i Stångby socken, Lackalänga nr 1 i Lackalänga socken, Hoby nr 15 i V. Hoby socken, Vallkärratorn n:ris 3 och 9 i Vallkärra socken och stadsäga nr 1493 i Lunds stad.

Mom. 2. Dikningsföretagets läge, omfattning, planläggning m.m.

Dikningsföretaget, som tillhör Höjeåns nederbördsområde nr 91 ligger c:a 2 km SO Stångby järnvägsstation på järnvägslinjen Lund-Eslöv. På översiktskartan har dikningsområdet utmärkts med gul färg. De marker, som skola torrläggas genom denna förrättning avvattnas nu genom öppna floddiken, vilkas sträckningar framgå av plankartan. Floddikena ha emellertid ej utförts till erforderligt djup, varför vissa av de marker, vilka för sin torrläggning äro bero-

ende av dessamma, nu besväras av vatten. Förrättningsmannen har därför på sökandenas begäran upprättat föralag till utförande av nya avlopp (dikessträckerna A - B - C - D - E) till det djup och med de dimensioner i övrigt, som erfordras för ändamålsenlig torrläggning av de vattenskadade markerna. Enligt förrättningsmannens föralag, vilket närmare framgår av föralagshandlingarna och ritningarna, skall för det gemensamma dikningsföretaget ovannämnda dikessträcker utföras.

För samtliga dikessträcker ha profilritningar och i viss utsträckning även sektionsritningar upprättats. Ritningarna angiva de olika dikessträckernas djup och övriga dimensioner likvisom lägen för de brunnar, som skola utföras. För sistnämnda konstarbeten ha särskilda typritningar upprättats. De olika dikessträckernas lägen på marken markeras på hithörande plankarta av röda, heldragna linjer för täckta avlopp och med dubbla, röda linjer för öppna avlopp. Läget för brunnar har utmärkts med röda ringar. Vid bestämmandet av dikessträckernas dimensioner har förrättningsmannen tagit hänsyn till såväl nederbördsområdets storlek och topografi samt avrinningen från detsamma som ock till rådande fallförhållanden. Nederbördsområdet har fastställts dels genom särskilda undersökningar på marken, dels med ledning av Ekonomiska kartverkets karter över trakten. Storleken av de områden, som avvattnas till de olika dikessträckerna, framgå av profilritningarna. Den vattenmängd, som skall kunna avbördas har beräknats med ledning av nederbördsområdets storlek och under antagande, att avrinningen vid normala flöden uppgår till högst 1.0 liter per sekund och hektar.

Samtliga de marker, vilka enligt synemännens åsikt beredas bätnad i form av ökad alstringsförmåga, därest det nu planerade dikningsföretaget kommer till utförande, ha kartlagts och avfattats på hithörande plankarta. Hela området har dessutom nivåavvägts.

Mom. 3. Broar och trummor.

Allmänna vägar.

Mellan sektionerna 2+86 och 2+95 av dikesträckan B - C korsar det nya avloppet allmänna vägen nr 936. Den nuvarande trumman av 1200 mm (48") vägrör bibehålles oförändrad. Brunnar vid 2+86 och 2+95 skola utföras och bekostas av dikningsföretaget.

Enskilda vägar.

Avloppet korsar på ett flertal ställen enskilda ägovägar och brukningsvägar. Då de nya dikesträckorna på dessa ställen skola utföras som täckta ledningar, erfordras emellertid inga nya trummor i koreningspunkterna. Det skall dock åligga dikningsföretaget att återställa vägarna i fullgott skick, så snart avlopp upptagits genom den.

Mom. 4. Ersättningar.

För skada å växande gröda, som uppkommer vid utförandet av de nya dikesträckorna, skall ersättning utgivas. Kan överenskommelse därom ej träffas mellan vederbörande jordägare eller arrendator och företagets styrelse, skall ersättningsbeloppets storlek bestämmas av vederbörande lantbruksingenjör, eller av den, han i sitt ställe förordnar.

Beträffande sådan genom dikningsföretagets utförande möjligen uppkommen skada, som ej av synemännen förutsetts, hänvisas till bestämmelserna i 7 kap. 57 § vattenlagen.

Mom. 5. Kostnader.

Förrättningsmannen har beräknat kostnaderna för de dikesträcker, som skola utföras för det gemensamma dikningsföretaget, till 35.500:- kronor. Kostnadsförslaget har bilagts förrättningshandlingarna (Bil. B).

Mom. 6. Bätnadsuppskattning och kostnadsfördelning.

Överenskommelse har ej träffats angående kostnadernas fördelning, varför synemännen uppskattat den bätnad, som genom företagets utförande beredas de i dikningsgemenskapen ingående markerna. Vid uppskattning av bätnaden ha synemännen följt föreskrifterna i 10 kap. 60 § vattenlagen och alltså värderat markerna dels efter företagets genomförande, dels i nuvarande vattenskadat skick. Vid värderingen han hänsyn tagits såväl till jordens godhet samt till de blivande och nuvarande torrläggningsförhållandena som ock till i orten gängse priser å fullt torrlagd jord av motsvarande beskaffenhet. Skillnaden mellan blivande och nuvarande värden motsvarar de bätnadsvärden, som skola ligga till grund för kostnadernas fördelning. Resultatet av värderingen och bätnadsuppskattningen återfinnes i värderingslängden, Bil. A, som även utgör hävdeförteckning för de i dikningsgemenskapen ingående markerna. Bätnad av annat slag än jordförbättring förekommer ej vid detta torrläggningsföretag.

Då de i dikningsgemenskapen ingående markerna avvattnas till olika dikesströcker och då någon nivåskillnad dessutom förefinnes mellan vissa områden, föreligga sådana förhållanden, att kostnaderna möjligen skola jämkas enligt bestämmelserna i 7 kap. 24 § vattenlagen. För utredning härom har dikningsgemenskapen uppdelats i 4 olika avdelningar på sätt närmare framgår av värderingslängden, Bil. A, varefter följande beräkningar utförts.

För att avdelning 1, vilken omfattar ägofigurerna 1 - 11 med ett sammanlagt bätnadsvärde av 4.768:- kronor, skall kunna torrläggas, måste dikesströcken A - B upptagas. Kostnaderna för avdelningens egen torrläggning ha beräknats till 5700 kronor.

För att avdelning 2, vilken omfattar ägofigurerna 12 - 25 med ett sammanlagt bätnadsvärde av 7.730:- kronor, skall kunna torrläggas, måste dikesströckerna B - C och delvis A - B upptagas. Kostnaderna för avdelningens egen torrläggning ha beräknats till 8.900:- (7900 + 1000) kronor.

<u>För att avdelning 3</u>, vilken omfattar ägofigurerna 26 - 35 med ett sammanlagt båtnadsvärde av 12.900:- kronor, skall kunna torrläggas, måste dikessträckorna C - D och delvis B - C upptagas. Kostnaderna för avdelningens egen torrläggning ha beräknats till 7.350:- (5850 + 1500) kronor.

<u>För att avdelning 4</u>, vilken omfattar ägofigurerna 36 - 65 med ett sammanlagt båtnadsvärde av 18.375:- kronor, skall kunna torrläggas, måste dikessträckorna D - E och delvis C - D upptagas. Kostnaderna för avdelningens egen torrläggning ha beräknats till 17.050:- (16050 + 1000) kronor.

De olika avdelningarnas båtnadsvärden samt kostnader för avlopp inom eget område framgår här nedan.

Avdelning	Båtnad	Dikessträcka	Kostnad	Rel. kostnad.
1	4.768:-	A - B	5.700	1,195470
2	7.730:-	B - C	7.900:-	1,021992
3	12.900:-	C - D	5.850:-	0,453488
4	18.375:-	D - E	16.050:-	0,873469

Fördelas kostnaderna för dikningsgemenskapens torrläggning enligt huvudregeln i 7 kap. 23 § vattenlagen eller i direkt förhållande till båtnadsvärdet, belöper relativa kostnaden till efterstående belopp.

Båtnad	Kostnad	Rel. kostnad.
43.773:-	35.500:-	0,811002

Utföres varje avdelning för sig utan hjälp av annan eller andra avdelningar, belöpa relativa kostnaderna för de olika avdelningarna till efterstående belopp.

Avdelning	Båtnad	Kostnad	Rel. kostnad
1	4.768:-	5.700:-	1,195470
2	7.730:-	8.900:-	1,151358
3	12.900:-	7.350:-	0,569767
4	18.375:-	17.050:-	0,927891

Utföres viss avdelning tillsammans med viss annan eller vissa andra avdelningar, belöpa relativa kostnaderna för de sammanförda avdelningarna till efterstående belopp

Sammanförda avdelningar	Båtnad	Kostnad	Rel. kostnad
1+2	12.498:-	13.600:-	1,088174
2+3	20.630:-	13.750:-	0,666505
3+4	30.275:-	23.400:-	0,772915
1-3	25.398:-	19.450:-	0,765808
2-4	39.005:-	30.800:-	0,789642

Av förestående utredning framgår, att kostnaderna skola jämkas enligt bestämmelserna i 7 kap. 24 § vattenlagen samt fördelas sålunda.

Avdelningarna 1-2, med ett sammanlagt båtnadsvärde av 12.498:- kronor, påföres kostnaderna för sin gemensamma torrläggning minskat med 1500:- kr., som påföres avdelning 3 eller 12.100:- kronor (5700 + 7900 - 1500). Dessa avdelningars relativa kostnad belöpa alltså till 0,968155.

Avdelning 3, med ett båtnadsvärde av 12.900:- kronor, påföres kostnaden för sin egen torrläggning minskat med 1000:- kr., som påföres avdelning 4 eller 6.350:- kronor (7350 - 1000). Denna avdelnings relativa kostnad belöper alltså till 0.492248.

Avdelning 4, med ett båtnadsvärde av 18.375:- kronor, påföres kostnaden för sin egen torrläggning eller 17.050:- kronor. Denna avdelnings relativa kostnad belöper alltså till 0,927891.

Särskild kostnadsfördelningslängd har upprättats och bifogats detta utlåtande (Bil. Da). I kolumn 5 av längden angives varje delägares och fastighets andel i de beräknade kostnaderna för dikningsföretagets utförande och i kolumn 6 de procenttal, efter vilka samtliga verkliga kostnader för företagets utförande och framtida underhåll skola fördelas. Delägare, som ej är sökande till denna synsförrättning och ej heller med sökande likställd, är med det undantag

dock, varom stadgas i 10 kap. 80 § vattenlagen, icke skyldig att till kostnaderna för företagets utförande tillskjuta större belopp än som svarar mot värdet av den för hans egendom uppskattade båtnaden eller jordförbättringen. Vilka delägare, som äro att anse som sökande, angives i kolumn 2 av kostnadsfördelningslängden med förkortningen "S". Sådana omständigheter, som omförmälas i 7 kap. 25-26 och 28-30 §§ vattenlagen, föreligga ej vid detta torrläggningsföretag.

Kostnaderna för denna syneförrättning skola enligt bestämmelserna i 10 kap. 30 och 79 §§ vattenlagen omedelbart förskjutas av sökandena. Kommer företaget till utförande, skola förrättningskostnaderna fördelas mellan samtliga delägare på samma sätt som företagets övriga kostnader.

Mom. 7. Dikningsföretagets utförande.

Företaget skall, därest sökandena vilja fullfölja detsamma, utföras i överensstämmelse med av förrättningsmannen upprättat förslag, och med beaktande jämväl av de närmare bestämmelser, som framgå av detta utlåtande.

Arbetet får påbörjas, så snart denna syneförrättning tagit åt sig laga kraft. Företaget skall vara färdigställt inom 10 år efter det syneförrättningen fastställts. Angående förlängd arbetstid hänvisas till bestämmelserna i 7 kap. 58 § vattenlagen.

Utöver vad som föreskrives i arbetsbeskrivningen (Bil. C) är vid företagets utförande följande att iakttaga.

1/ Arbetet skall utlämnas på entreprenad på de villkor, som äro för delägarna mest gynnsamma och betryggande.

2/ Arbetet skall anmälas till Rikesförsäkringsanstaltens ombud i orten eller till annan lämplig försäkringsanstalt, innan detsamma påbörjas. Sådan anmälan erfordras dock ej för den händelse blivande entreprenör är att anse som sådan arbetsgivare, som själv äger ombesörja försäkring för av honom anställda arbetare.

3/ De olika dikessträckorna skola följa på marken utstakade och på plankartan närmare angivna sträckningar.

4/ Under arbetets utförande får vattnet uppdämmas, dock icke så att vämande gröda eller annan egendom skadas.

5/ Samtliga betongrör skola vara av fullgod beskaffenhet, fria från gjutfel och frostskador samt fylla de fordringar på täthet och hållfasthet samt allmänna kvalitetsfordringar, som närmare angivas i Lantbruksstyrelsens fastställda normalbestämmelser för lantbruksrör av betong. Rören få levereras antingen som muffrör, falsrör eller lantbruksrör.

6/ På profilritningarna angivna höjdlägen för bottenlinjerna, vilka uträknats i förhållande till jämförelseplan och fixpunkter, skola gälla framför på förslagshandlingarna angivna djupdiffrer.

7/ Fixpunkter ha utsatts till ledning vid arbetets utförande och dikningsföretagets framtida underhåll. Deras lägen i plan och profil framgå närmare av förslagshandlingarna och ritningarna.

8/ Fixpunkterna äro lagligen skyddade och få alltså ej övertäckas eller borttagas eller på annat sätt förstöras. Vill jordägare borttaga fixpunkt, skall han därom göra anmälan till vederbörande lantbruksingenjör, som då låter avväga annan lämplig fixpunkt. Kostnaderna för lantbruksingenjörens i sådant hänseende företagna förrättning gäldas av dikningsföretaget.

Kommer företaget att understödjas med statsmedel, skola de särskilda bestämmelser, som eventuellt kunna bliva föreskrivna som villkor för statsunderstödets beviljande, vara för samtliga delägare bindande.

Mom. 8. Dikningsföretagets avsyning.

Sedan företaget blivit utfört, skall detsamma jämlikt bestämmelserna i 13 kap. 1 § vattenlagen avsynas av vederbörande lantbruksingenjör eller av den han i sitt ställe förordnar. Företaget skall anses fullbordat, då avsy-

ningsförrättaren överlämnat bevis om godkännande, eller för den händelse att företaget blivit understött med statsmedel, när vederbörande myndighet godkänt detsamma.

Mom. 9. Dikningsföretagets framtida underhåll.

Kostnaderna för företagets framtida underhåll skola fördelas på samma sätt som kostnaderna för företagets första utförande eller efter de fördelningstal, som finnas närmare angivna i kolumn 6 av kostnadsfördelningslängden, Bil. Da. Varje delägare är berättigad påfordra, att de dikessträckor, av vilka han är beroende, alltid hållas i fullgott skick. Gör någon sig skyldig till skadegörelse på de olika dikessträckorna med till dem hörande anläggningar, och botar han ej efter tillsägelse omedelbart skadan, äger ordföranden i företagets styrelse eller också den, som lider men av skadegörelsen, att vid vederbörande häradsrätt föra talan mot den försumlige. Enskilda dräneringsledningar få tillkopplas avloppet endast i de brunnar, som utförts. Spillvatten får tilledas avloppet först sedan det blivit i erforderlig grad renat.

Mom. 10. Organisation m.m.

För handhavande av dikningsföretagets angelägenheter skola delägarna utse en styrelse, bestående av tre ledamöter, av vilka en skall vara ordförande och verkställande ledamot. Styrelsen är beslutför, då två ledamöter äro närvarande och om beslutet ense.

Styrelsen åligger:

att ombesörja företagets utförande samt kontrollera entreprenörens arbete - i den mån så finnes erforderligt med biträde av sakkunnig person;

att kontrollera, att återfyllningen av massorna för täckta avlopp sker enligt arbetsbeskrivningen;

att tillse att samtliga dikessträckor alltid hållas i fullgott skick samt ombesörja renenings- och underhållsarbeten;

att i mån av behov verkställa utdebiteringar på sätt närmare stadgas i 3 kap. 20 § vattenlagen;

att över inkomster och utgifter föra fullständiga och med verifikationer försedda räkenskaper, vilka skola avslutas per kalenderår och därefter framläggas för delägarnas hörande och godkännande vid allmänt sammanträde;

att för sistnämnda ändamål och då så eljest kan finnas nödigt kalla delägarna till sammanträde i den ordning, som omförmäles i 7 kap. 64 § vattenlagen;

att vid alla sammanträden föra protokoll, vilket skall vara för delägarna tillgängligt senast inom 14 dagar efter sammanträdet;

att i övrigt vidtaga alla de åtgärder, som kunna finnas nödiga för företagets ändamålsenliga utförande och underhåll samt därvid beakta och följa de bestämmelser, som angivas i 7 kap. 61-65 §§ vattenlagen.

Till dikningsföretaget görande handlingar och ritningar skola förvaras hos ordföranden i dikningsföretagets styrelse och hos honom hållas tillgängliga för envar, som vill granska dem eller taga avskrifter och kopier.

Företaget skall benämnas Svenshögs dikningsföretag år 1954. Mål, som berörra företaget, och som ej äro att hänföra till vattenmål, skola handläggas inför Torna och Bara häradsrätt.

Domstolsavgift skall enligt bestämmelserna i 11 kap. 95 § vattenlagen utgå med 65:66 kronor. Avgiften skall av sökanden förskottsvis inbetalas till Länsstyrelsen så snart denna synedförrättning vunnit laga kraft. Sedan företaget kommit till stånd, skall avgiften fördelas med 1 krona och 50 öre för tusen av förbättringsvärdet å varje och ena mark.

Mom. 11. Besvärshänvisning.

Den, som är missnöjd med åtgärd eller beslut under denna syneförrättning eller som vill föra talan mot synemännens utlåtande, äger att inom sextio dagar härefter till Söderbygdens vattendomstol, Stockholm, ingiva sina besvär i tre exemplar. I besvären skola fullständigt upptagas klagandens alla påståenden och skälen därtill och vid besvären kunna därjämte fogas de ytterligare handlingar, som klaganden vill åberopa till stöd för ändringsökandet.

Mom. 12. Verkställighet.

Då denna syneförrättning ej skall underställas vattendomstols prövning, kommer detta utlåtande att gå i verkställighet i den ordning, som för laga kraft ägande dom är stadgad, för såvitt icke besvär anföres mot förrättningen inom den i mom. 11 här ovan angivna tiden.

Svenshög, Stångby den 22 juni 1954

I tjänsten:

Erik Alström

/Erik Alström/

Lantbruksingenjör.

Henning Olsson Joel Jonsson

Coll. E.A.

Bilaga Da.

KOSTNADSFÖRDELNINGSLÄNGD

Fastighet / Ägare m. m.	Sök. o. likst. = S	Bånad kronor	Fastighets andel i: för särskild avdelning beräknad kostnad kronor	för samfälligheten beräknad kostnad kronor	samfällighetens verkliga kostnad procent	Samfällighets andel i gemensamma kostnader procent
1	2	3	4	5	6	7
VALLKÄRRA SOCKEN						
Vallkärratorn 9^{6}, 3/144 mtl.						
Erik Larsson	S					
avd. 1-2, ägofig. 1-3		372:-		360:15	1,015	20
Vallkärratorn av 3^{1}, 1/9 mtl.						
Henrik Nilsson	S					
avd. 1-2, ägofig. 4-11		4396:-		4256:01	11,989	30
VÄSTRA HOBY SOCKEN						
Hoby 15^{6}, 1/16 mtl.						
Erik Larsson	S					
avd. 1-2, ägofig. 12-20		7074:-		6848:73	19,292	20
Hoby 15^{17}, 1/32 mtl.						
Erik Larsson	S					
avd. 1-2, ägofig. 21-25		656:-		635:11	1,789	20
LACKALÄNGA SOCKEN						
Lackalänga 1^{6}, 1470/21600 mtl.						
Nils Persson	S					
avd. 3. ägofig. 26-35		12900:-	6350:-			
avd. 4, " 36-37		645:-	598:49	6948:49	19,573	30
		13545				
Lackalänga 1^{5}, 1467/21600 mtl.						
Henrik Nilssons sterbhus	S					
avd. 4, ägofig. 38-40		2115:-		1962:49	5,528	20
Lackalänga 1^{15}, 1301/43200 mtl.						
Henrik Nilssons sterbhus	S					
avd. 4, ägofig. 41-53		7101:-		6588:95	18,561	20
Lackalänga 1^{19}, 1301/172800 mtl.						
Gunnar Jönsson						
avd. 4, ägofig. 54-55		144:-		133:62	0,376	
Överföres		35403:-		27733:55	78,123	

Lantbruksstyrelsen 3045 n. 1950 maj 8000.

STATENS REPRODUKTIONSANSTALT 208650

Fastighet / Ägare m. m.	Sök. o. likst. = S	Båtnad	Fastighets andel i: för särskild avdelning beräknad kostnad	Fastighets andel i: för samfälligheten beräknad kostnad	Fastighets andel i: samfällighetens verkliga kostnad	Samfällighets andel i gemensamma kostnader
		kronor	kronor	kronor	procent	procent
1	2	3	4	5	6	7
Överfört		35403:-		27733:55	78,123	
STÅNGBY SOCKEN						
Stångby 18⁴, 35/96 mtl.						
Henrik Nilssons sterbhus avd. 4, ägofig.56-63	S	7752:-		7193:01	20,262	20 l
LUNDS STAD						
Stadsäga nr 1493						
Lunds stiftsnämnd						
arr.: Emil Danielsson						
avd. 4, ägofig. 64-65		618:-		573:44	1,615	
Summa		43773:-		35500:-	100,000	

Svenshög, Stångby den 22 juni 1954

I tjänsten:

Erik Alström

/Erik Alström/

Lantbruksingenjör.

Henning Olsson Jod Johansson

Coll. E.A.