Blad 1.

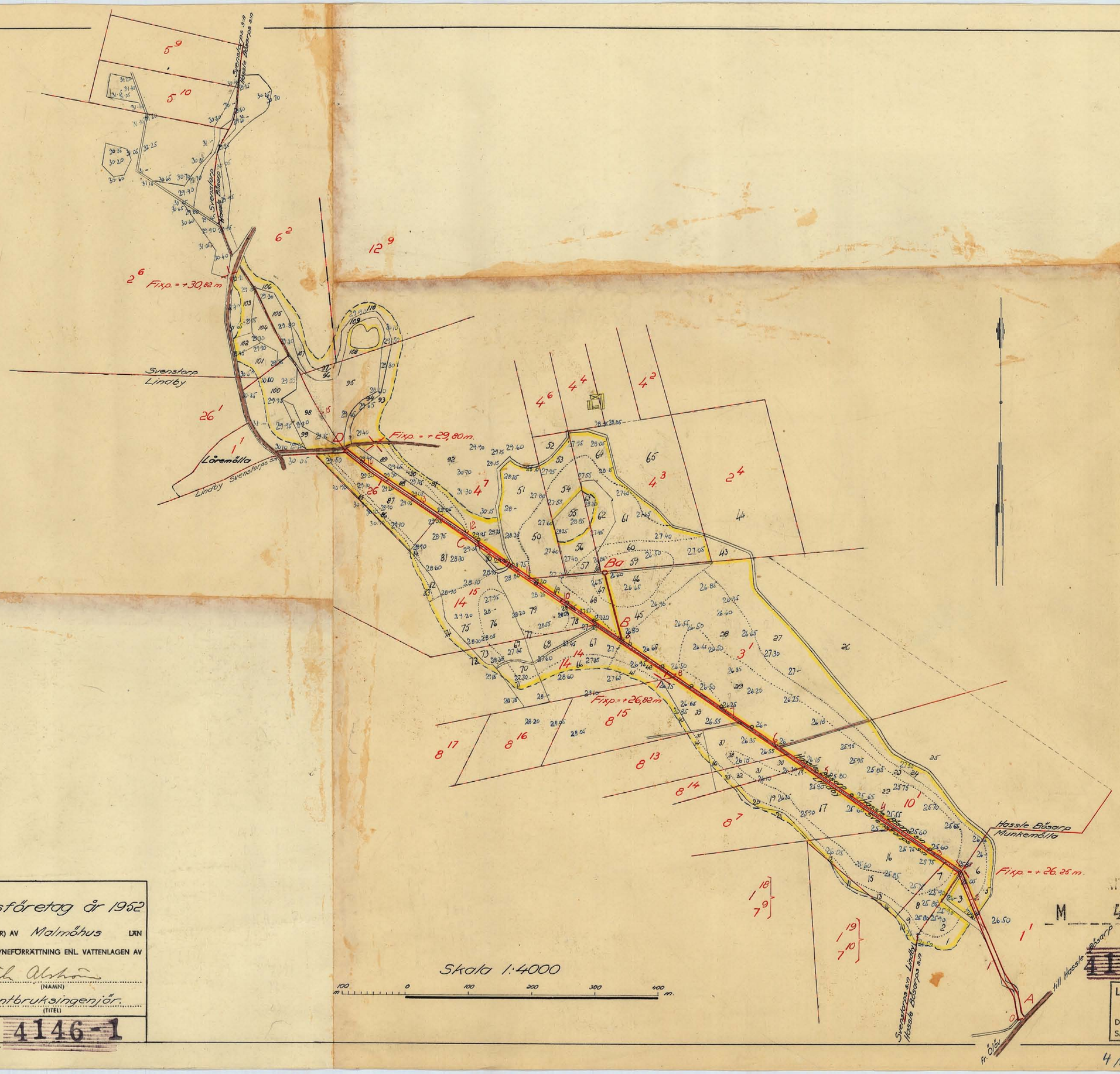

FÖRSLAG TILL

Munkemölla dikningsföretag år 1952

I Hassle-Bösarps och Svenstorps SOCK~~EN~~(-NAR) AV Malmöhus LÄN

UPPRÄTTAT ÅR(~~EN~~) 1952 {I / ~~UTAN~~} SAMBAND MED SYNEFÖRRÄTTNING ENL. VATTENLAGEN AV

ORIGINAL ~~KOPIA~~

Erik Alström (NAMN)

Lantbruksingenjör. (TITEL)

ANTAL RITN. ST. 4

KUNGL LANTBRUKS-STYRELSENS ARKIV Nr 4146-1

RITN. Nr 001

M 4-1015

4146-1

LANTBRUKSSTYRELSEN
8 DEC. 1952
DIARIE Nr
SAK Nr

4 ritn



Lantbruksstyrelsen 3037 a. 51 maj. 4 000.
Statens Reproduktionsanstalt 1951
274251 L

Blad 3.

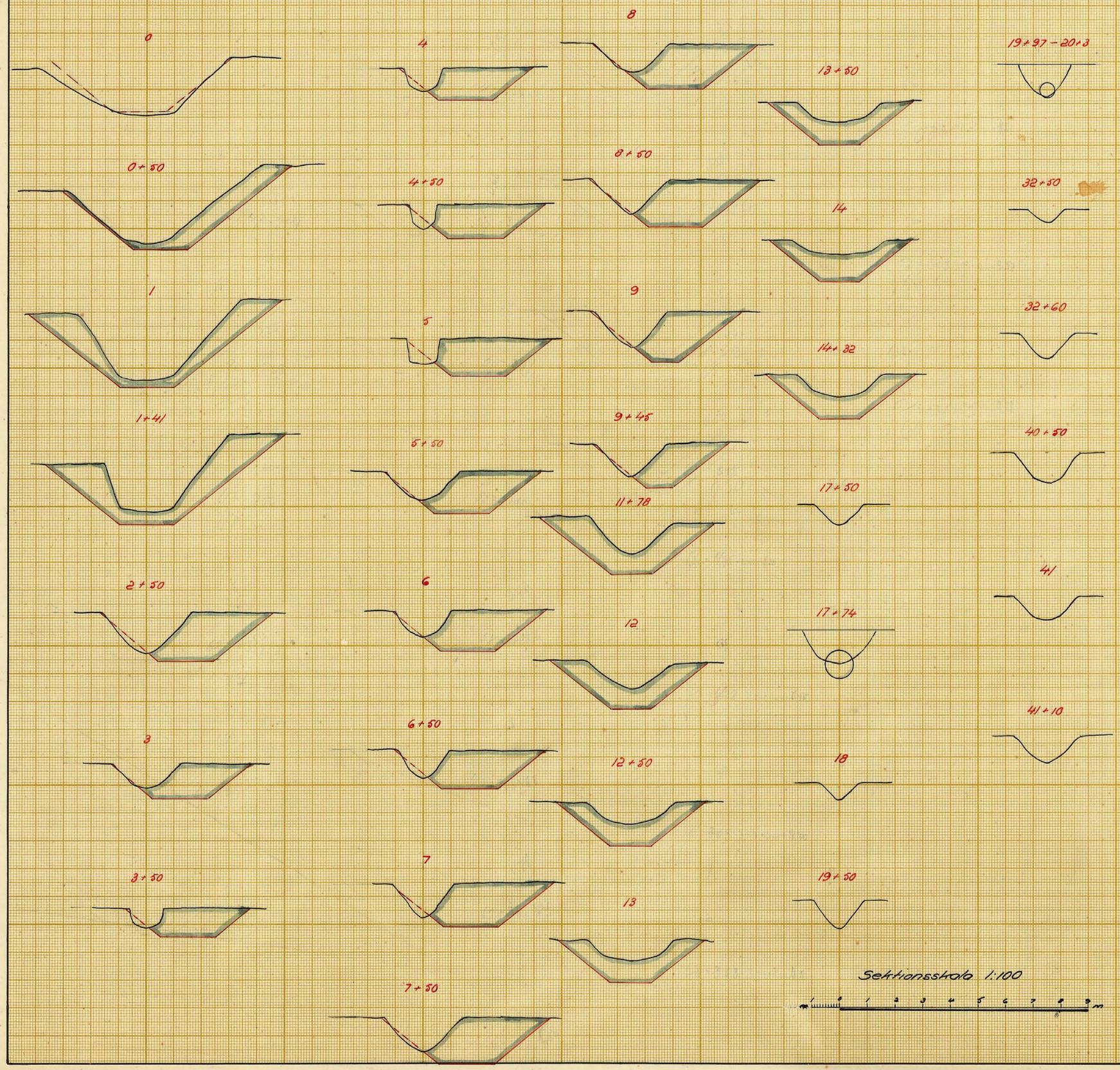

LANTBRUKSSTYRELSEN
8 DEC. 1952
DIARIE Nr
SAK Nr

Förslag till

Munkemölla dikningsföretag år 1952

i Hassle-Bösarps och Svenstorps socken(nar) av Malmöhus län

upprättat år(-en) 1952 {1 / utan} samband med syneförrättning enl. vattenlagen av

Original
~~Kopia~~

RITN. Nr 003

Erik Adström
(Namn)

M 4 * 1015

lantbruksingenjör.
(Titel)

Antal ritn. st. 4

Arkivnummer 4146-3

Lantbruksstyrelsen 3037 a. 51 maj. 4 000.

Statens Reproduktionsanstalt 1951
974251 L

Blad 4.

Förslag till trumma av 24" betongrör vid 14+32 – 14+39
Skala 1:50
Längdsektion

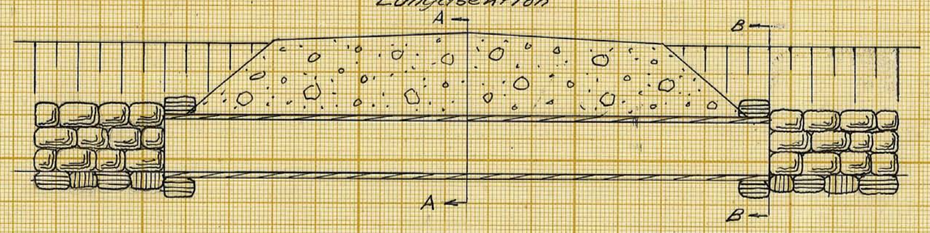

Sektion A-A Sektion B-B

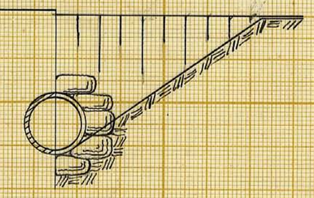

Förslag till 24" brunn
Skala 1:50

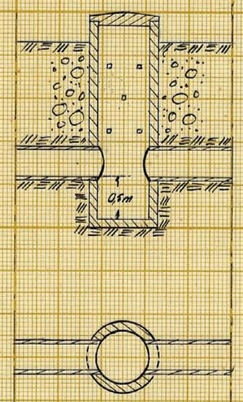

Förslag till ommurning av
Rörutlopp vid 9+1
Skala 1:50

Sektion A-A

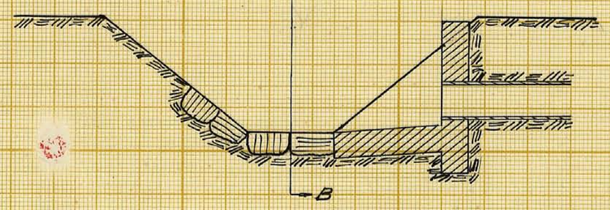

Sektion B-B

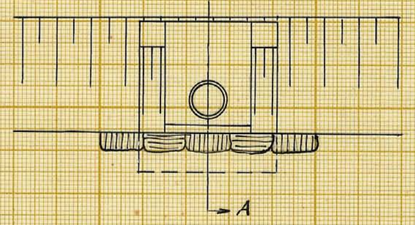

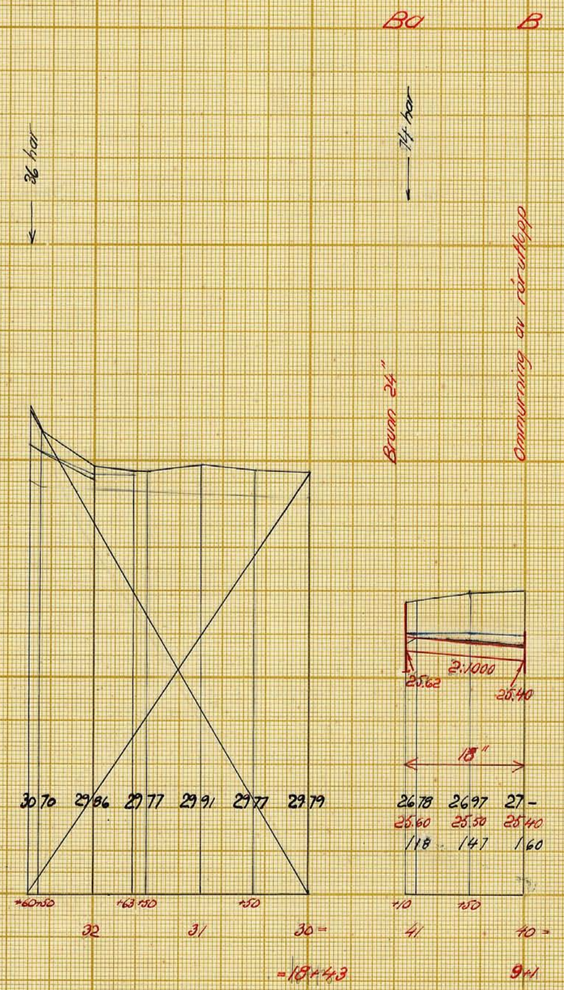

Längdskala 1:4000

Höjdskala 1:100

Skala 1:50

LANTBRUKSSTYRELSEN
8 DEC. 1952
DIARIE Nr
SAK Nr

Förslag till

Munkemölla dikningsföretag år 1952

i Hasslе-Bösarps och Svenstorps socken-(nar) av Malmöhus län

upprättat år(~~en~~) 1952 {1 / ~~utan~~} samband med syneförrättning enl. vattenlagen av

RITN.Nr 004

Original
~~Kopia~~

M 4-1015

Erik Alström
(Namn)

lantbruksingenjör.
(Titel)

Antal ritn. st. 4 | Arkivnummer 4146-4

Lantbruksstyrelsen 3037 a. 51 maj. 4 000.

Statens Reproduktionsanstalt 1951
274251 L

4146-4

M 4•1015

LANTBRUKSSTYRELSEN
8 DEC. 1952
DIARIE Nr
SAK Nr

Kungl. Lantbruksstyrelsens
arkiv

Handlingar

till

MUNKEMÖLLA DIKNINGSFÖRETAG ÅR 1952

i Hassle-Bösarps och Svenstorps socknar

av Malmöhus län.

Upprättade vid laga syneförrättning

år 1952 av

Erik Alström

Lantbruksingenjör.

Handlingar

till

MUNKEMÖLLA DIKNINGSFÖRETAG ÅR 1952

i Hassle-Bösarps och Svenstorps socknar

av Malmöhus län.

Upprättade vid laga syneförrättning

år 1952 av

Erik Alström

Lantbruksingenjör.

Innehållsförteckning:

Protokoll		sid. 1-9
Bilagor 1 - 9		" 10-24
Värderingslängd	Bil. A	" 25-38
Kostnadsförslag	" B.	" 39-41
Jordersättningslängd	" Ba.	" 42-43
Arbetsbeskrivning	" C.	" 44-47
Utlåtande	" D.	" 48-60
Kostnadsfördelningslängd	" Da.	" 61-64

Till akten hör 4 ritningar.

Ö V E R S I K T S K A R T A

Skala 1:100000

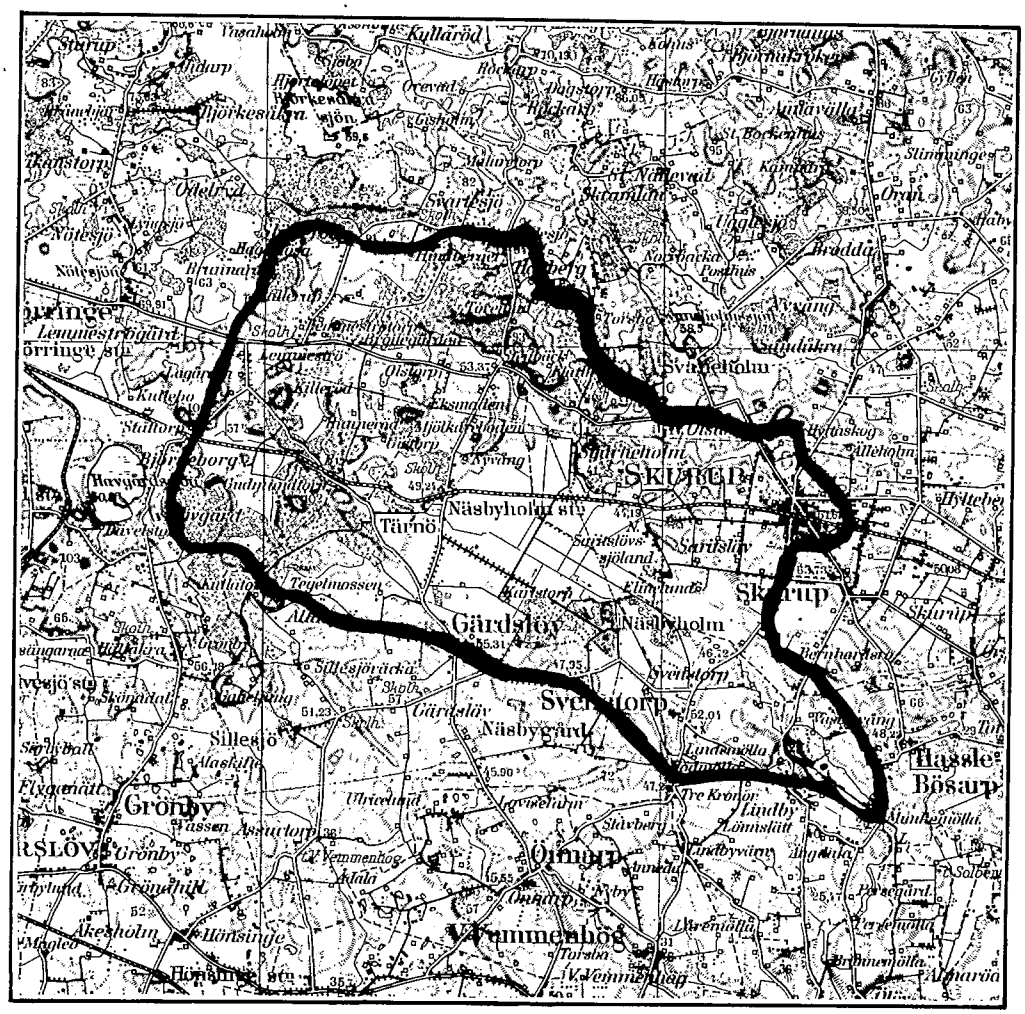

PROTOKOLL, fört vid sammanträden för syneförrättning enligt vattenlagen angående torrläggning av marker till Munkemölla nr 1 m.fl. fastigheter i Hasslo-Bösarps och Svenstorps socknar av Malmöhus län.

År 1952 den 28 mars inställde sig undertecknad, förrättningsman, jämte skiftesgodemännen Benny Jönsson och Torsten Hansson hos Johan Andersson, Hassle-Bösarp nr 2, Skurup, för att jämlikt av länsstyrelsen utfärdat förordnande (bil. 1) handlägga syneförrättning enligt vattenlagen för torrläggning av marker till Munkemölla nr 1 m.fl. fastigheter i Hasslo-Bösarps och Svenstorps socknar. Kungörelser angående förrättningens företagande denna dag hade av förrättningsmannen den 3 mars 1952 översänts till pastorsämbetena i Hassle-Bösarps och Svenstorps församlingar och hade dessa kungörelser enligt å desamma tecknade bevis anslagits för vederbörande församlingar söndagen den 9 mars 1952 (bil. 2 och 3). Kungörelsen hade därjämte varit införd i Skånska Dagbladet den 5 mars 1952. Till kände sakägare hade förrättningsmannen den 6 mars 1952 översänt underrättelser om förrättningen. Över avsända kungörelser, kallelser och underrättelser hade en särskild förteckning upprättats, (bil. 4).

Förutom synemännen hade följande tillstädeskommit:

Sökande till förrättningen:

Lantbrukare Johan Andersson, äg. Bösarp Hassle 1/4 mtl. 3^1 och 1/18 mtl. Bösarp Hassle 2^4 enligt lagfart.

Lantbrukare Orvar Jeppsson, äg. kvarnlägenhet Munkemölla 1^{1} och 1/3 mtl. Bösarp-Hassle 10^{1} enl. lagf. den 20/3 1946 nr 190

" Gustav A. Persson, äg. 577083111/2908652544 mtl. av Lindby 1^{11}, 2717/23328 mtl. Lindby 1^{18}, 847/23328 mtl. Lindby 1^{19}, 57708311/2908652544 mtl. av Lindby 1^{20}, 1/32 mtl. av Lindby 6^{6}, 1568564833/142200791040 mtl. av Lindby 7^{7}, 85/1856 mtl. Lindby 7^{9}, 7^{10}, 1568564833/142200791040 mtl. av Lindby 7^{11} och 1/18 mtl. Lindby 8^{7} enl. lagf. d. 13/5 1918 § 351.

" Gösta Rydälv, äg. 1/27 mtl. 8^{13}, 1/54 mtl. Lindby 8^{14}, 99/4608 mtl. Lindby 8^{15} samt 3221/230400 mtl. av Lindby 8^{16} enl. lagf. den 20/3 1946 nr 193.

" Nils B. Nilsson, äg. 453645/5930496 mtl. Lindby 14^{14} och 462540/5930496 mtl. Lindby 14^{15} enl. lagf. den 19/3 1941 nr 181.

" Oskar Svensson, äg. 4/40 mtl. Svenstorp 2^{6} samt 4/40 mtl. Svenstorp 2^{4} enl. lagf.

" Anders Olsson, äg. 1/96 mtl. Svenstorp 5^{9} samt 1/96 mtl. Svenstorp 5^{10} enl. lagf. gm Olof Helge Olsson enl. fullm. Bil. 5.

Svenstorps kyrkoråd, äg. en jord Lindby 26^{1}, genom Olof Hansson, enl. fullmakt, Bil. 6.

Övriga sakägare och ombud:

Stiftsnämnden i Lund genom boställnämndens ordf. Joh.Nilsson, enl. fullmakt, Bilaga 7.

Kyrkorådet i Östra Vemmenhögs m.fl. församlingars pastorat genom Kyrkoherde Åke Hedelin, enl. fullmakt

Lantbrukare Hugo Svensson, äg. 5/1728 mtl. av Bösarp-Hassle 4^2 enl. lagf.

" Alfred Nilsson, äg. avs. Lårremölla 1^4 och 1/8 mtl. Bösarp-Hassle 4^7 enl. lagf.

" Albert Nilsson, arr. 1/6 mtl. Bösarp Hassle 6^2 och 1/18 mtl. Bösarp Hassle 12^9

Fru Olga Samuelsson, äg. 1/6 mtl. Bösarp Hassle 6^2 och 1/18 mtl. Bösarp Hassle 12^9 enl. lagf. gm arr. Albert Nilsson

Vägförvaltningen i Malmöhus län genom ing. S.Danielsson, enl. fullm. bil. 8

Distriktschefen i I distriktet, Telegrafverket, Malmö genom H. Welander enl. fullmakt, bil. 9.

~~Vemmenhögs-Skytts Kraft A.-B., Skurup genom~~

§ 1.

Det för förrättningsmannen utfärdade förordnandet upplästes och bilades protokollet såsom bilaga 1.

§ 2.

Jäv emot synemännen hade ingen att anmäla. Synemännen visste sig ej heller stå i jävsförhållande till nu kände sakägare. Gode männen förklarade, att de avlagt föreskriven ed samt att de innehade uppdrag att vara skiftesgodemän.

§ 3.

Laga hinder emot förrättningens handläggande eller det nu planerade företagets utförande hade ingen att anmäla.

§ 4.

Förrättningsmannen framlade plankarta över de marker, som torde bliva berörda av det planerade företaget ävensom profilritningar över de avlopp, vilkas upptagande påyrkats i samband med verkställda förundersökningar.

§ 5.

Ing. Welander framhöll, att telegrafverkets linjemästare i Ystad, tel. Ystad 699, skulle underrättas i god tid för att telegrafverket skulle få möjlighet att flytta de tre telefonkablarna, som korsa avloppet.

§ 6.

Meddelades att synegång skulle företagas omedelbart efter sammanträdet.

§ 7.

Meddelades att nytt sammanträde skulle hållas på samma plats, onsdagen den 23 april 1952 kl. 10.o.

Hassle-Bösarp den 28 mars 1952

I tjänsten:

/Erik Alström/

Lantbruksingenjör.

Torsten Hansson Benny Jönsson

År 1952 den 23 april inställde sig undertecknad, förrättningsman, jämte skiftesgodemännen Benny Jönsson och Torsten Hansson hos lantbrukare Johan Andersson, Hassle-Bösarp nr 2, Skurup, för att åter handlägga syneförrättningen.

Förutom synemännen hade följande tillstädeskommit:

Lantbrukare Johan Andersson

" Orvar Jeppsson

" Gustav A. Persson

" Gösta Rydälv

" Nils B. Nilsson

" Oskar Svensson

" Anders Olsson gm Olof H. Olsson, enl. fullmakt, bil. 5.

" Hugo Svensson

Lantbrukare Alfred Nilsson

" Albert Nilsson

Fru Olga Samuelsson gm Albert Nilsson

Svenstorps kyrkoråd genom Olof Hansson, enl. fullm., bil. 6.

Stiftsnämnden i Lund genom boställnämndens ordf. Joh. Nilsson enl. fullm., bil. 7.

~~Kyrkorådet~~ i Östra Vemmenhögs m.fl. församlingars pastorat genom -

~~Vägförvaltningen i Helsingborg län genom~~

~~Distriktschefen i I distriktet, Telegrafverket, Malmö genom~~

§ 8.

Upplästes och godkändes protokollet från föregående sammanträde.

§ 9.

Förrättningsmannen redogjorde för av honom upprättat förslag till företagets utförande samt framlade till sakägarnas granskning de till företaget hörande handlingarna och ritningarna.

Förslagshandlingarna biledes protokollet:

värderingslängden	såsom	bilaga	A,
kostnadsförslaget	"	"	B
jordersättningslängden	"	"	Ba och
arbetsbeskrivningen	"	"	C

§ 10.

Förrättningsmannen redogjorde för gällande bestämmelser rörande bidrag och lån av statsmedel till utförande av torrläggningsföretag.

§ 11.

Sakägarna överenskommo att ansöka om bidrag av statsmedel till sina kostnader för företagets utförande.

De uppdrogo åt Johan Andersson

att till Kungl. Lantbruksstyrelsen eller Lantbruksnämnden i Malmöhus län ingiva ansökan om statsbidrag;

att, därest statsbidrag beviljas, med vederbörande myndighet avsluta kontrakt om arbetets utförande;

att uppbära och utkvittera det statsbidrag, som kan komma att beviljas till företaget; samt

att företräda delägarna i alla de övriga frågor, som avse bidrag av statsmedel.

§ 12.

Antecknades till protokollet, att kostnaderna för kartläggning uppgått till 217:- kronor, vilka förskotterats av Johan Andersson med 166:- kronor och av Orvar Jeppsson med 51:- kronor. Annonskostnaderna för syneförrättningssammanträdet hade förskotterats av Johan Andersson med 50:80 kronor. Godemännens rättningar uppgingo till 62:50 kronor, vilket betalades av Johan Andersson.

§ 13.

Anteckndes att arealerna för de berörda fastigheterna uppgingo till:

Orvar Joppsson	25 ha åker	15 ha bete
Johan Andersson	34 " "	8 " "
Alma Karolina Nilsson	7,5 " "	2,5" "
Hugo Svensson	7,5 " "	2,5" "
Olga Samuelsson Albert Nilsson	totalt 19 ha	
Gustav A.Persson	40 ha åker	4 ha bete
Göta Rydälv	9 " "	1,5 " "
Nils Nilsson	16 " "	2,5 " "
Svenstorps församling Olof Hansson	43 " "	3 " "
Oskar Svensson	30 " "	1 " "

§ 14.

Avgavs synemännens utlåtande - se bilaga D med underbilaga Da - med tillkännagivande, att den med utlåtandet missnöjde ägde detsamma klandra genom besvär till Södorbygdens vattendomstol.

§ 15.

De närvarande förklarade sig berodda att välja styrelse och de utsågo härtill: Lantbrukare Johan Andersson, Hasslo-Dösarp nr 2, Skurup, tillika ordförande och verkställande ledamot samt Orvar Joppsson och Gustav Persson. Till suppleant utsågo Nils Nilsson.

Till revisorer utsågos Albert Nilsson och Gösta Rydälv.

§ 16.

Förrättningsmannen meddelade, att avskrifter och kopior av de till företaget hörande handlingarna och ritningarna skulle förvaras hos styrelsens ordförande och alltså inom trettio dagar överlämnas till Johan Andersson för att av honom hållas tillgängliga för envar, som önskar granska dem eller taga avskrifter.

§ 17.

Uppdrogs åt styrelsen att igångsätta företaget snarast möjligt samt att finansiera företagets utförande på lämpligt sätt.

§ 18.

På intet vidare förekom upplästes och godkändes protokollet samt förklarades förrättningen avslutad och upplöstes sammanträdet.

Hasslo-Bösarp den 23 april 1952

I tjänsten:

Erik Alström

/Erik Alström/

Lantbruksingenjör.

Torsten Larsson

Bengt Jönsson

Bilaga 1.

207

Ek.D. nr 61/733 - 1946.

RESOLUTION.

Översändes till t.o. lantbruksingenjören Erik Ahlström som förordnas att, därest laga hinder ej möter, i behörig ordning företaga den i närlagda ansökan omförmälda förrättning; skolande bevis om detta förordnandes emottagande skyndsamt hit insändas.

Malmö i landskansliet den 21 december 1946.

På länsstyrelsens vägnar:

T. Kinnman

E. Wessman

MALMÖHUS LÄNS
USHÅLLNINGSSÄLLSKAP

ME

61/733 46.

Länsstyrelsen
17. DEC. 1946
Landskansliet

Till
Länsstyrelsen i Malmöhus län.

Med anledning av härvid fogade ansökan med resolution får Torrläggningsnämnden i Malmöhus län härigenom föreslå e.o. lantbruksingenjören Erik Alström
såsom lämplig förrättningsman för ifrågavarande företag i Hassle-Bösarps och Svenstorps socknar, vilket av Torrläggningsnämnden tilldelats arbetsnamnet Munkamölla nr 1 m.fl. fastigheter.

Malmö den 10 december 1946.
Å TORRLÄGGNINGSNÄMNDENS I MALMÖHUS LÄN vägnar:

99

- 8 NOV 1946

Ek.D. nr 61/733 år 1946.

Resolution.

Översändes till torrläggningsnämnden i Malmöhus län för vidare åtgärd enligt 4 § 2 mom. i Kungl. kungörelsen den 25 maj 1945 (nr 344) angående torrläggningsnämnder.

Malmö i landskansliet den 6 november 1946.

På tjänstens vägnar:

61/233 46. 99

Länsstyrelsen i Malmöhus län
6 NOV. 1946
Landskansliet.

Till

Länsstyrelsen i Malmöhus län.

Vördsamt anhålles om förordnande för behörig förrättningsman att handlägga syneförrättning enligt 10 kap. vattenlagen rörande förbättrad torrläggning av våra fastigheter Munkamölla nr 1 och Hassle-Bösarp n:ris 2 och 4 i Hassle-Bösarps socken, ävensom Lindholm nr 1 och 8 samt Svenstorp nr 2, 5 och 14 i Svenstorps socken, Malmöhus län. Av förrättningen komma även att beröras vissa andra fastigheter, vilka dock ej kunna uppgivas förrän undersökningar utförts i samband med syneförrättningen.

Närmare upplysningar om förrättningen lämnas av lantbrukaren Johan Andersson, Hassle-Bösarp nr 2 per Skurup, tel. Hassle-Bösarp 52.

Hassle-Bösarp och Svenstorp i september 1946.

Johan Andersson
Hassle Bösarp.
Gösta Rydäbo
nr. 8 Lindby
Carl Svensson ?
Hassle-Bösarp 4
Olof Olsson. ?
nr. 5 Svenstorp
Lars Nilsson ?
nr 5 Svenstorp

Oscar Jeppsson
Munkamölla
Nils B. Nilsson
14 Lindby

G. A. Pehrsson
Lindbyholm
Oscar Svensson
N:r 2 Svenstorp
Aug. Ohlsson
N:r 5 Svenstorp
För Svenstorps Skyttekrets
G. A. Pehrsson

Bilaga 2.

Kungörelse angående torrläggningssammanträde fredagen den 28 mars 1952 kl. 10.o

K u n g ö r e l s e.

Sammanträde för syneförrättning angående torrläggning av marker till Munkemölla nr 1 m.fl. fastigheter i Hässle-Bösarp och Svenstorps socknar av Malmöhus län kommer att hållas hos Johan Andersson, Hässle-Bösarp nr 2, Skurup, fredagen den 28 mars 1952 kl. 10.oo, då vederbörande sakägare hava att infinna sig personligen eller genom lagligen befullmäktigade ombud. Av förrättningen kommer att beröras dels marker tillhörande Munkemölla nr 1, Hassle-Bösarp n:ris 2-4, 6, 10 och 12 i Hassle-Bösarps socken och Lindby n:ris 1, 7, 8, 14 och 26, Låremölla nr 1 och Svenstorp n:ris 2 och 5 i Svenstorps socken, dels allmänna vägen nr 721 Lindby-Skurup, dels dikningsföretaget nr 2, 3 och 4 Hassle-Bösarp av år 1893.

Malmö den 3 mars 1952

I tjänsten:

Erik Alström

Lantbruksingenjör.

Anslaget i laga ordning i Hassle-Bösarps församling den 9. 3. 1952

Intygas av Gunnar Walin
Vyerkokvarde.

Anhålles att kungörelsen snarast möjligt anslås samt därefter med påtecknat bevis återställes till förrättningsmannen, adr. Lundavägen 66, Malmö.

Bilaga 3.

Kungörelse angående torrläggningssammanträde fredagen den 28 mars 1952 kl. 10.o

K u n g ö r e l s e.

Sammanträde för syneförrättning angående torrläggning av marker till Munkemölla nr 1 m.fl. fastigheter i Hassle-Bösarp och Svenstorps socknar av Malmöhus län kommer att hållas hos Johan Andersson, Hassle-Bösarp nr 2, Skurup, fredagen den 28 mars 1952 kl. 10.oo, då vederbörande sakägare hava att infinna sig personligen eller genom lagligen befullmäktigade ombud. Av förrättningen kommer att beröras dels marker tillhörande Munkemölla nr 1, Hassle-Bösarp n:ris 2-4, 6, 10 och 12 i Hassle-Bösarps socken och Lindby n:ris 1, 7, 8, 14 och 26, Låremölla nr 1 och Svenstorp n:ris 2 och 5 i Svenstorps socken, dels allmänna vägen nr 721 Lindby-Skurup, dels dikningsföretaget nr 2, 3 och 4 Hassle-Bösarp av år 1893.

Malmö den 3 mars 1952

I tjänsten:

Erik Alström

Lantbruksingenjör.

Anslaget i laga ordning i Svenstorps församling den 9 mars

intygas av

Pastorsämb. i Tullstorp och Svenstorp

B. Holmberg
Kom.

Anhålles att kungörelsen snarast möjligt anslås samt därefter med påtecknat bevis återställes till förrättningsmannen, adr. Lundavägen 66, Malmö.

Bilaga 4.

F ö r t e c k n i n g

över kungörelser, kallelser och underrättelser, som avsänts vid syneförrättning angående torrläggning av marker tillhörande Munkemölla nr 1 m.fl. fastigheter i Hassle-Bösarps och Svenstorps socknar av Malmöhus län.

Adressat	Adress	Avsändn. dag.
Pastorsämbetet i Hassle-Bösarps församling,	Skurup	3 mars 1952
" i Svenstorps "	"	" "
Skiftesgodemannen Benny Jönsson, Hassle-Bösarp nr 1,	Skurup	" "
" Torsten Hansson, Skurup nr 16,	"	" "
Länsstyrelsen i Malmöhus län,	Malmö	" "
Lantbrukare Johan Andersson, Hassle-Bösarp nr 2	Skurup	6 mars "
" Orvar Jeppsson, Munkemölla,	"	" "
" Hugo Svensson, Hassle-Bösarp,	"	" "
" Alfred Nilsson, Låremölla,	"	" "
Fru Olga Samuelsson, Sunnanväg 2,	Limhamn	" "
Lantbrukare Albert Nilsson, Lerbäck	Skurup	" "
" Gustav A. Persson, Lindbyholm,	"	" "
" Gösta Rydälv, Lindby	"	" "
" Nils Nilsson, "	"	" "
" Olof Hansson, "	"	" "
" Anders Olsson, Svenstorp nr 5,	"	" "
" Oskar Svensson, " " 2,	"	" "
Vägförvaltningen i Malmöhus län,	Malmö	" "

Distriktschefen i I distriktet, Telegrafverket,	Malmö	4 mars 1952
Vemmenhögs-Skytts Kraft A.-B.,	Skurup	" " "

Malmö den 6 mars 1952

Erik Alström

/Erik Alström/

Lantbruksingenjör.

Bilaga 5.

Fullmakt

för min son och arrendator lantbrukaren Olof Helgo Ohlsson i Svenstorp nº 5 att vid sammanträde för syneförrättning angående torläggning av marker till Munkamölla nº 1 m. fl. fastigheter i Hasslе-Bösarps och Svenstorps socknar hos Johan Andersson Hasslе-Bösarp nº 2 Skurup, fredagen den 28 mars 1952 föra min talan och deltaga i fattande av beslut.

Svenstorp nº 5 den 28 mars 1952.

Anders Ohlsson

Att hemmansägaren Anders Ohlsson i Svenstorp nº 5 den 28 mars 1952 egenhändigt underskrivit ovanstående fullmakt samt att lantbrukare Olof Helgo Ohlssons namn då fanns i fullmakten utsatt intygas av oss:

Olof Olsson
Lantbrukare. Svenstorp.

Signe Olsson
Fru, Svenstorp.

Bilaga 6.

Pastorsämbetet i
Tullstorp och Svenstorp
adr. Beddinge

Utdrag ur protokoll fört vid sammanträde med Svenstorps kyrkoråd den 9 mars 1952.

---

§ 2.

Som ombud för Svenstorps kyrka vid den syneförrättning som kommer att hållas hos Johan Andersson Hassle - Bösarp den 28 mars 1952 med anledning av torrläggningsföretag, som bl.a. berör Lindby 26, utsågs Arrendator Olof Hansson, Lindby.

Svenstorp som ovan

Birger Holmberg
Kyrkorådets Ordf.

Rätt utdraget betygar:

Birger Holmberg

Bilaga 7.

LUNDS STIFTSNÄMND

D:nr 471 S.

Från lantbruksingenjören Erik Alström, Malmö, genom länsstyrelsen i Malmö har till stiftsnämnden inkommit meddelande att ~~förrättningsområde~~ syneförrättning angående torrläggning av marker till Munkemölla nr 1 m.fl. fastigheter i Hassle-Bösarps och Svenstorps socknar

kommer att äga rum vid sammanträde fredagen den 28 mars 1952 kl. 10 hos lantbr. Johan Andersson, Hassle-Bösarp nr 2, Skurup.

Enligt meddelandet kommer förrättningen att beröra följande ecklesiastika fastighet ...., nämligen kyrkojorden Lindby nr 26 i Svenstorps socken

Det tillkommer Svenstorps församling att vid förrättningen tala och svara för kyrkojorden ifråga.

Boställsnämndsordföranden Johan Nilsson, Villie pr ~~Rydsgård~~ Rydsgård, eller, vid förfall för honom den han i sitt ställe sätter, har förordnats att såsom konsistorieombud och ombud för stiftsnämnden närvara vid förrättningen.

Lunds stiftsnämnd den 21 mars 1952

Enligt uppdrag:

Gerda Korlén

Gerda Korlén

Lantbruksingenjören Erik Alström.

Bilaga 8.

Väg- och vattenbyggnadsverket
Vägförvaltningen
i Malmöhus län

Dnr 1528-43/52

Fullmakt.

Vägförvaltningen i Malmöhus län befullmäktigar härigenom ingenjören Simon Danielsson att vid sammanträde för syneförrättning angående torrläggning av marker till Munkemölla nr 1 m.fl. fastigheter i Hassle-Bösarps och Svenstorps socknar av Malmöhus län, utföra och bevaka vägförvaltningens talan.

Ombudets laga åtgärder godkännas.

Malmö den 24 mars 1952.

Vägförvaltningen i Malmöhus län.

e.f.

S.B. Ryman.

SD/BH

Bilaga 9.

7/3 52

K u n g ö r e l s e.

Sammanträde för syneförrättning angående torrläggning av marker till Munkemölla nr 1 m.fl. fastigheter i Hassle-Bösarps och Svenstorps socknar av Malmöhus län kommer att hållas hos Johan Andersson, Hassle-Bösarp nr 2, Skurup, fredagen den 28 mars 1952 kl. 10.oo, då vederbörande sakägare hava att infinna sig personligen eller genom lagligen befullmäktigade ombud. Av förrättningen kommer att beröras dels marker tillhörande Munkemölla nr 1, Hassle-Bösarp n:ris 2-4, 6, 10 och 12 i Hassle-Bösarps socken och Lindby n:ris 1, 7, 8, 14 ovh 26, Låremölla nr 1 och Svenstorps n:ris 2 och 5 i Svenstorps socken, dels allmänna vägen nr 721 Lindby-Skurup, dels dikningsföretaget nr 2, 3 och 4 Hassle-Bösarp av år 1893.

Malmö den 3 mars 1952

I tjänsten:

Erik Alström

Lantbruksingenjör.

Ral/DG

FULLMAKT

för förste sektionsingenjören H. Gustafsson, Malmö, eller den han förordnar i sitt ställe att föra telegrafverkets talan vid ovan angivna förrättning, godkännande jag ombudets laga åtgärder. Malmö den 6 mars 1952.

H. Eriksson

tf distriktschef

Bevittnas:

Anton Alander ..... Ida Andersson .....

V.g.v!

Ingenjör H Welander förordnas härmed att i undertecknads ställe föra telegrafverkets talan vid ifrågavarande förrättning.

Malmö den 10.3.1952

H. Gustafsson

Förste sektionsingenjör

Utdrag ur Telegrafverkets Författningssamling Serie 1:6 Kungl. Telegrafstyrelsens Instruktion för Distriktschefernа vid Telegrafverket.

44 §.

Distriktschef äger att vid l a n t m ä t e r i f ö r r ä t t n i n g (avstyckning, tomtmätning u. s.) före Telegrafverkets talan eller därtill förordna annan tjänstemen.

Ovanstående rätt transporteret intygar:

Gerland Jörgensen

Bilaga A.

VÄRDERINGSLÄNGD

Fastighet och ägare / Ägobeskrivning	Ägofigur-nr	Förbättrad mark: åker, tomt, hektar	Förbättrad mark: annan, hektar	Värde pr ha: före, kronor	Värde pr ha: efter, kronor	Båtnad: pr ha, kronor	Båtnad: pr ägofigur, kronor
Avdelning 1.							
HASSLE-BOSARPS SOCKEN.							
Munkemölla 1^{1}, en kvarnlägenhet.							
Orvar Jeppesson							
A. Alstringsbåtnad.							
åker, mylla/sandbl.lera	1	0.19		4400	5000	600	114:-
" "	2	0.20		3100	"	1900	380:-
" "	3	0.11		"	"	"	209:-
" "	4	0.02		4400	"	600	12:-
" "	5	0.14		"	"	"	84:-
" "	6	0.20		3100	"	1900	380:-
Summa		0.86					1179:-
SVENSTORPS SOCKEN.							
Lindby 1^{19}, $\frac{847}{23328}$ mtl. och 7^{10} $\frac{847}{62208}$ mtl., gemensam ägovidd.							
Gustav A. Persson							
åker, mylla/sandbl.lera	7	0.12		1900	(5000) 4000	2100	252:-
" "	8	0.27		3100	5000	1900	513:-
" "	9	0.08		4400	"	600	48:-
" "	10	0.05		"	"	"	30:-
" "	11	0.06		"	"	"	36:-
Summa		0.58					879:-

Lantbruksstyrelsen 3044 n, aug. 49, 20 000.

STATENS REPRODUKTIONSANSTALT 317249

Fastighet och ägare / Ägobeskrivning	Ägo-figur-nr	Förbättrad mark: åker, tomt, hektar	Förbättrad mark: annan, hektar	Värde pr ha: före, kronor	Värde pr ha: efter, kronor	Båtnad: pr ha, kronor	Båtnad: pr ägofigur, kronor
Lindby 1^{18} $\frac{2717}{23328}$ mtl. och 7^{9} $\frac{2717}{62208}$ mtl. gemensam ägovidd.							
Gustav A. Persson							
åker, mylla/sandbl.lera	12	0.07		4400	5000	600	42:-
" "	13	0.08		"	"	"	48:-
" "	14	0.03		"	"	"	18:-
" "	15	0.45		3100	"	1900	855:-
" "	16	0.92		1900	(5000) 4000	2100	1932:-
Summa		1.55					2895:-
Lindby 8^{7}, 1/18 mtl.							
Gustav A. Persson							
åker, mylla/sandbl.lera	17	1.01		1900	(5000) 4000	2100	2121:-
" "	18	0.02		3100	5000	1900	38:-
" "	19	0.31		"	"	"	589:-
" "	20	0.12		4400	"	600	72:-
" "	21	0.08		"	"	"	48:-
Summa		1.54					2868:-
HASSLE-BÖSARPS SOCKEN.							
Hassle-Bösarp 10^{1}, 1/3 mtl.							
Orvar Jeppsson							
A. Alstringsbåtnad.							
åker, mylla/sandbl.lera	22	1.97		1900	(5000) 4000	2100	4137:-
" "	23	0.48		3100	5000	1900	912:-
" "	24	0.37		4400	"	600	222:-
A-Summa		2.82					5271:-

VÄRDERINGSLÄNGD

Fastighet och ägare / Ägobeskrivning	Ägo-figur-nr	Förbättrad mark: åker, tomt, hektar	Förbättrad mark: annan, hektar	Värde pr ha: före, kronor	Värde pr ha: efter, kronor	Båtnad: pr ha, kronor	Båtnad: pr ägofigur, kronor
Överfört A-Summa		2.82					5271:-
B. Brukningsbåtnad.							
Ägofigurerna	22-25	7.32				200	1464:-
B-Summa		7.32					1464:-
Totalsumma							6735:-
Hassle-Bösarp 3^{1}, 1/4 mtl.							
Johan Andersson							
A. Alstringsbåtnad.							
åker, mylla/sandbl.lera	27	1.60		4400	5000	600	960:-
" "	28	2.20		3100	"	1900	4180:-
" "	29	1.73		1900	(5000) 4300	2400	4152:-
A-Summa		5.53					9292:-
B. Brukningsbåtnad.							
Ägofigurerna	26-29	8.47				200	1694:-
B-Summa		8.47					1694:-
Totalsumma							10986:-
SVEISTORPS SOCKEN							
Lindby 8^{14}, 1/54 mtl.							
Gösta Rydälv							
åker, mylla/sandbl.lera	30	0.12		3100	5000	1900	228:-
" "	31	0.12		1900	(5000) 4300	2400	288:-
" "	32	0.08		3100	5000	1900	152:-
" "	33	0.04		4400	"	600	24:-
Summa		0.36					692:-

Lantbruksstyrelsen 3044 n, aug. 49, 20 000.

STATENS REPRODUKTIONSANSTALT 317249

Fastighet och ägare / Ägobeskrivning	Ägo-figur-nr	Förbättrad mark: åker, tomt, hektar	Förbättrad mark: annan, hektar	Värde pr ha: före, kronor	Värde pr ha: efter, kronor	Båtnad: pr ha, kronor	Båtnad: pr ägofigur, kronor
Lindby 8^{13}, 1/27 mtl.							
Gösta Rydälv							
åker, mylla/sandbl.lera	34	0.05		4400	5000	600	30:-
" "	35	0.04		3100	"	1900	76:-
" "	36	0.02		4400	"	600	12:-
" "	37	0.51		3100	"	1900	969:-
" "	38	0.07		1900	(5000) 4300	2400	168:-
Summa		0.69					1255:-
Lindby 8^{15}, 99/4608 mtl.							
Gösta Rydälv							
åker, mylla/sandbl.lera	39	0.43		3100	5000	1900	817:-
" "	40	0.11		4400	"	600	66:-
Summa		0.54					883:-
Lindby 14^{14}, $\frac{453645}{5930496}$ mtl.							
Nils Nilsson							
åker, mylla/sandbl.lera	41	0.12		4400	5000	600	72:-
" "	42	0.20		3100	"	1900	380:-
Summa		0.32					452:-
HASSLE-BÖSARPS SOCKEN							
Hasslo-Bösarp 2^{4}, 1/18 mtl.							
Johan Andersson							
B. Brulmingsbåtnad.							
Ägofigurerna	43-44	2.57				100	257:-
Summa		2.57					257:-

VÄRDERINGSLÄNGD

Fastighet och ägare / Ägobeskrivning	Ägofigur-nr	Förbättrad mark: åker, tomt, hektar	Förbättrad mark: annan, hektar	Värde pr ha: före, kronor	Värde pr ha: efter, kronor	Båtnad: pr ha, kronor	Båtnad: pr ägofigur, kronor
Sammandrag för avdelning 1.							
HASSLE-BÖSARPS SOCKEN							
Munkemölla 1^{1}, en kvarnläg.							
Orvar Jeppsson	1-6	0.86					1179:-
SVENSTORPS SOCKEN							
Lindby 1^{19}, $\frac{847}{23328}$ mtl och 7^{10}							
$\frac{10847}{62208}$ mtl. gemsam ägovidd.							
Gustav A. Persson	7-11	0.58					879:-
Lindby 1^{18}, $\frac{2717}{23328}$ mtl. och 7^{9}							
$\frac{2717}{62208}$ mtl., gemensam ägovidd.							
Gustav A. Persson	12-16	1.55					2895:-
Lindby 8^{7}, 1/18 mtl.							
Gustav A. Persson	17-21	1.54					2868:-
HASSLE-BÖSARPS SOCKEN							
Hassle-Bösarp 10^{1}, 1/3 mtl.							
Orvar Jeppsson	22-24	2.82					6735:-
Hassle-Bösarp 3^{1}, 1/4 mtl.							
Johan Andersson	27-29	5.53					10986:-
SVENSTORPS SOCKEN							
Lindby 8^{14}, 1/54 mtl.							
Gösta Rydälv	30-33	0.36					692:-
Lindby 8^{13}, 1/27 mtl.							
Gösta Rydälv	34-38	0.69					1255:-
Lindby 8^{15}, 99/4608 mtl.							
Gösta Rydälv	39-40	0.54					883:-
Överföres		14.47					28372:-

Lantbruksstyrelsen 3044 n, aug. 49, 20 000.

STATENS REPRODUKTIONSANSTALT 317249

Fastighet och ägare / Ägobeskrivning	Ägo-figur-nr	Förbättrad mark: åker, tomt, hektar	Förbättrad mark: annan, hektar	Värde pr ha: före, kronor	Värde pr ha: efter, kronor	Båtnad: pr ha, kronor	Båtnad: pr ägofigur, kronor
Överfört		14.47					28372:-
Ländby 14^{14}, $\frac{453645}{5930496}$ mtl.							
Nils Nilsson	41-42	0.32					452:-
HASSLE-BÖSARPS SOCKEN							
Hassle-Bösarp 2^{4}, 1/18 mtl.							
Johan Andersson	-	-					257:-
Summa		14.79					29081:-
		Summa alstringsbåtnad					25666:-
		" brukningsbåtnad					3415:-
Avdelning 2.							
HASSLE-BÖSARPS SOCKEN							
Hassle-Bösarp 3^{1}, 1/4 mtl.							
Johan Andersson							
A. Alstringsbåtnad.							
åker, mylla/sandbl.lera	45	0.46		3100	5000	1900	874:-
" "	46	0.43		2900	"	2100	903:-
" "	47	0.09		"	"	"	189:-
" "	48	0.29		3100	"	1900	551:-
" "	49	0.26		4400	"	600	156:-
A-Summa		1.53					2673:-
B. Brukningsbåtnad.							
Ägofigurerna	45-49	1.53				200	306:-
B-Summa		1.53					306:-
Totalsumma							2979:-

VÄRDERINGSLÄNGD

Fastighet och ägare / Ägobeskrivning	Ägofigur-nr	Förbättrad mark: åker, tomt, hektar	Förbättrad mark: annan, hektar	Värde pr ha: före, kronor	Värde pr ha: efter, kronor	Båtnad: pr ha, kronor	Båtnad: pr ägofigur, kronor
Hassle-Bösarp 4[7], 1/8 mtl.							
Alma Karolina Nilsson							
A. Alstringsbåtnad.							
åker, mylla/sandbl.lera	50	0.58		4400	5000	600	348:-
" "	51	0.77		4500	"	500	385:-
A-Summa		1.35					733:-
B. Brukningsbåtnad.							
Ägofigurerna	50-51	1.35				300	405:-
B-Summa		1.35					405:-
Totalsumma							1138:-
Hassle-Bösarp 4[5], 1/64 mtl.							
Hugo Svensson							
A. Alstringsbåtnad.							
åker, mylla/sandbl.lera	53	0.20		4500	5000	500	100:-
" "	54	0.30		4400	"	600	180:-
" "	56	0.22		"	"	"	132:-
" "	57	0.11		3100	"	1900	209:-
" "	58	0.02		1900	"	3100	62:-
A-Summa		0.85					683:-
B. Brukningsbåtnad.							
Ägofigurerna	52-58	1.31				300	393:-
B-Summa		1.31					393:-
Totalsumma							1076:-

Lantbruksstyrelsen 3044 n, aug. 49, 20 000.

STATENS REPRODUKTIONSANSTALT 317249

Fastighet och ägare / Ägobeskrivning	Ägo-figur-nr	Förbättrad mark: åker, tomt, hektar	Förbättrad mark: annan, hektar	Värde pr ha: före, kronor	Värde pr ha: efter, kronor	Båtnad: pr ha, kronor	Båtnad: pr ägofigur, kronor
Hasslo-Bösarp 4^3, 1/8 mtl.							
Hugo Svensson							
A. Alstringsbåtnad							
åker, mylla/sandbl.lera	59	0.29		1900	5000	3100	899:-
" "	60	0.41		3100	"	1900	779:-
" "	61	0.76		4400	"	600	456:-
" "	62	0.31		"	"	"	186:-
" "	64	0.41		4500	"	500	205:-
A-Summa		2.18					2525:-
B. Brukningsbåtnad.							
Ägofigurerna	57-63	3.84				300	1152:-
B-Summa		3.84					1152:-
Totalsumma							3677:-
Sammandrag för avdelning 2.							
HASSLE-BÖSARPS SOCKEN							
Hasslo-Bösarp 3^2, 1/4 mtl.							
Johan Andersson	45-49	1.53					2979:-
Hasslo-Bösarp 4^7, 1/8 mtl.							
Anna Karolina Hilsson	50-51	1.35					1138:-
Hasslo-Bösarp 4^5, 1/64 mtl.							
Hugo Svensson	53-58	0.85					1076:-
Hasslo-Bösarp 4^3, 1/8 mtl.							
Hugo Svensson	59-62,64	2.18					3677:-
Summa		5.91					8870:-
			Summa alstringsbåtnad				6614:-
			" brukningsbåtnad				2256:-

VÄRDERINGSLÄNGD

Fastighet och ägare / Ägobeskrivning	Ägofigur-nr	Förbättrad mark: åker, tomt, hektar	Förbättrad mark: annan, hektar	Värde pr ha: före, kronor	Värde pr ha: efter, kronor	Båtnad: pr ha, kronor	Båtnad: pr ägofigur, kronor
Avdelning 3.							
SVENSTORPS SOCKEN.							
Lindby 14^{14}, $\frac{453645}{5930496}$ mtl.							
Nils Nilsson							
åker, mylla/sandbl.lera	66	0.21		4400	5000	600	126:-
" "	67	0.39		3100	"	1900	741:-
" "	68	0.23		"	"	"	437:-
" "	69	0.16		"	"	"	304:-
" "	70	0.10		"	"	"	190:-
" "	71	0.12		4400	"	600	72:-
" "	72	0.10		"	"	"	60:-
" "	73	0.06		"	"	"	36:-
Summa		1.37					1966:-
Lindby 14^{15}, $\frac{462540}{5930496}$ mtl.							
Nils Nilsson							
åker, mylla/sandbl.lera	74	0.16		4400	5000	600	96:-
" "	75	0.59		"	"	"	354:-
" "	76	0.43		3800	"	1200	516:-
" "	77	0.03		"	"	"	36:-
" "	78	0.10		"	"	"	120:-
" "	79	0.71		4400	"	600	426:-
Summa		2.02					1548:-

Lantbruksstyrelsen 3044 n, aug. 49, 20 000.

STATENS REPRODUKTIONSANSTALT 317249

Fastighet och ägare / Ägobeskrivning	Ägo-figur-nr	Förbättrad mark: åker, tomt, hektar	Förbättrad mark: annan, hektar	Värde pr ha: före, kronor	Värde pr ha: efter, kronor	Båtnad: pr ha, kronor	Båtnad: pr ägofigur, kronor
Sammandrag för avdelning 3.							
Lindby 14^{14}, $\frac{453645}{5930496}$ mtl.							
Nils Nilsson	66-73	1.37					1966:-
Lindby 14^{15}, $\frac{462540}{5930496}$ mtl.							
Nils Nilsson	74-79	2.02					1548:-
Summa		3.39					3514:-
Avdelning 4.							
Lindby 14^{15}, $\frac{462540}{5930496}$ mtl.							
Nils Nilsson							
åker, mylla/sandbl.lera	80	0.07		4400	5000	600	42:-
" "	81	0.84		2100	(5000) 4000	1900	1596:-
" "	82	0.08		3800	5000	1200	96:-
" "	83	0.08		4400	"	600	48:-
" "	84	0.03		4000	"	1000	30:-
Summa		1.10					1812:-
Lindby 26^{1}, en jord							
Svenstorps församling							
arr.: Olof Hansson							
åker, mylla/sandbl.lera	85	0.14		4400	5000	600	84:-
" "	86	0.12		3100	"	1900	228:-
" "	87	0.70		1500	(5000) ~~4000~~	2500	1750:-
Summa		0.96					2062:-

VÄRDERINGSLÄNGD

Fastighet och ägare / Ägobeskrivning	Ägofigur-nr	Förbättrad mark: åker, tomt, hektar	Förbättrad mark: annan, hektar	Värde pr ha: före, kronor	Värde pr ha: efter, kronor	Båtnad: pr ha, kronor	Båtnad: pr ägofigur, kronor
HASSLE-BÖSARPS SOCKEN.							
Hassle-Bösarp 4[7], 1/8 mtl.							
Alma Karolina Nilsson							
A. Alstringsbåtnad							
Åker, mylla/sandbl.lera	88	0.30		1500	(5000) 4000	2500	750:-
" "	89	0.21		1900	(5000) 4400	"	525:-
" "	90	0.20		3100	5000	1900	380:-
" "	91	0.40		4400	"	600	240:-
" "	93	0.45		"	(5000) 4800	400	180:-
" "	94	0.16		1500	(4000) 2000	500	80:-
" "	95	0.36		300	(2000) 600	300	258:-
" "	96	0.09		1500	(4000) 1900	400	36:-
" "	97	0.02		4400	(5000) 4700	300	6:-
A-Summa		2.69					2455:-
B. Brukningsbåtnad.							
Ägofigurerna	88-92	2.53				200	506:-
B-Summa		2.53					506:-
Totalsumma							2961:-
SVEISTORPS SOCKEN							
Låromölla 1[1], avs.							
Alma Karolina Nilsson							
betesmark, mulljord	98	0.34		300	(2000) 600	300	102:-
betesvall, mylla/sandbl.lera	99	0.17		1500	(4000) 2000	500	85:-
åker, "	100	0.53		4400	(5000) 4800	400	212:-
Summa		1.04					399:-

STATENS REPRODUKTIONSANSTALT 317249

Fastighet och ägare / Ägobeskrivning	Ägo-figur-nr	Förbättrad mark: åker, tomt (hektar)	Förbättrad mark: annan (hektar)	Värde pr ha: före (kronor)	Värde pr ha: efter (kronor)	Båtnad: pr ha (kronor)	Båtnad: pr ägofigur (kronor)
Svenstorp 2^{6}, 4/40 mtl.							
Oskar Svensson							
betesvall, mylla/sandbl.lera	101	0.23		4400	(5000) 4700	300	69:-
betesmark, "	102	0.10		1500	(4000) 1800	"	30:-
betesvall, "	103	0.21		4400	(5000) 4700	"	63:-
betesmark, mulljord	104	0.24		300	(2000) 500	200	48:-
Summa		0.78					210:-
HASSLE-BÖSARPS SOCKEN							
Hasslo-Bösarp 6^{2}, 1/6 mtl.							
Olga Samuelsson							
arr.: Albert Nilsson							
betesmark, mulljord	105	0.27		300	(2000) 500	200	54:-
åker, mylla/sandbl.lera	106	0.32		4400	(5000) 4700	300	96:-
betesvall, "	107	0.09		1500	(4000) 1900	400	36:-
Summa		0.68					186:-
Hasslo-Bösarp 12^{9}, 1/18 mtl.							
Olga Samuelsson							
arr.: Albert Nilsson							
betesmark, mulljord	108	0.16		300	(2000) 500	200	32:-
betesvall, mylla/sandbl.lera	109	0.15		1500	(4000) 1900	400	60:-
åker, "	110	0.23		4400	(5000) 4700	300	69:-
Summa		0.54					161:-

VÄRDERINGSLÄNGD

Fastighet och ägare / Ägobeskrivning	Ägofigur-nr	Förbättrad mark: åker, tomt, hektar	Förbättrad mark: annan, hektar	Värde pr ha: före, kronor	Värde pr ha: efter, kronor	Båtnad: pr ha, kronor	Båtnad: pr ägofigur, kronor
Sammandrag för avdelning 4.							
SVENSTORPS SOCKEN							
Lindby 14^{15}, $\frac{462540}{5930496}$ mtl.							
Nils Nilsson	80-84	1.10					1812:-
Lindby 26^{1}, en jord							
Svenstorps församling arr.: Olof Hansson	85-87	0.96					2062:-
HASSLE-BÖSARPS SOCKEN							
Hassle-Böserp 4^{7}, 1/8 mtl.							
Alma Karolina Nilsson	88-91, 93-97	2.69					2961:-
SVENSTORPS SOCKEN.							
Lårarmölla 1^{1}, avs.							
Alma Karolina Nilsson	98-100	1.04					399:-
Svenstorp 2^{6}, 4/40 mtl.							
Oskar Svensson	101-104	0.78					210:-
HASSLE-BÖSARPS SOCKEN							
Hassle-Böserp 6^{2}, 1/6 mtl.							
Olga Samuelsson arr.: Albert Nilsson	105-107	0.68					186:-
Hassle-Böserp 12^{9}, 1/18 mtl.							
Olga Samuelsson arr.: Albert Nilsson	108-110	0.54					161:-
Summa		7.79					7791:-
		Summa alstringsbåtnad					7285:-
		" brukningsbåtnad					506:-

STATENS REPRODUKTIONSANSTALT 317249

Fastighet och ägare / Ägobeskrivning	Ägo-figur-nr	Förbättrad mark: åker, tomt, hektar	Förbättrad mark: annan, hektar	Värde pr ha: före, kronor	Värde pr ha: efter, kronor	Båtnad: pr ha, kronor	Båtnad: pr ägofigur, kronor
Sammandrag för hela företaget.							
Avdelning 1		14.79					29081:-
" 2		5.91					8870:-
" 3		3.39					3514:-
" 4		7.79					7791:-
Summa		31.88					49256:-
			Summa alstringsbåtnad				43079:-
			" brukningsbåtnad				6177:-

Hässlo-Risarp den 25 april 1952

I tjänsten:

Erik Alström

/Erik Alström/

Lantbruksingenjör.

coll. EC.

Torsten Larsson Georg Jönsson

Bilaga B.

KOSTNADSFÖRSLAG

Läge	Längd m.	Arbete, material e. d.	Antal	à-pris kr.	Kostnad kronor	Summa kronor
		Dikesträckan A-B.				
0-1+41	141	Schaktning av lerbl.sand m.sten m^3	725	3:-	2175:-	
1+41-2+48	107	Schaktning av lerbl.sand m.sten "	850	2.50	2125:-	
2+48-6+50	402	Schaktning av lerbl.sand m.sten "	1650	2.50	4125:-	
6+50-9+1	251	Schaktning av lerbl.sand m.sten "	1360	2.50	3400:-	11825:-
Tills	901	meter				
Borttagning av träd och buskar mellan 0-1+41					300:-	
Igenfyllning av det gamla diket mellan 1+41 och krö-ken 75 m NV 1+41		m^3	850	1:-	850:-	1150:-
Ersättning för bortgrävd mark genom dikets vidgning enligt särskild längd		m^2	3100	0.50	1550:-	
Ersättning för intrång genom jordupplag, fördelas efter företagets utförande		m^3	3735	0.50	1867:50	3417:50
För oförutsedda fall, arbetsledning m.m. tillägges c:a 20 %						2607:50
				Summa Kronor		19000:-
		Dikesträckan B-C.				
9+1-11+78	277	Schaktning av sandbl.lera m. ngt sten m^3	1720	2.50	4300:-	4300:-
Tills	277	meter				
Borttagning av pilar m.m.					75:-	75:-
Ersättning för bortgrävd mark enl. särskild längd		m^2	1210	0.50	605:-	
Ersättning för intrång genom jordupplag, fördelas efter företagets utförande		m^3	1720	0.50	860:-	1465:-
För oförutsedda fall, arbetsledning m.m. tillägges c:a 20 %						860:-
				Summa Kronor		6700:-

Lantbruksstyrelsen 3047 n, aug. 49, 20 000.

STATENS REPRODUKTIONSANSTALT 316849

Läge	Längd m.	Arbete, material e. d.	Antal	à-pris kr.	Kostnad kronor	Summa kronor
		Dikessträckan C-D.				
11+78-14+32	254	Schaktning av lerbl.sand med ugt sten och rötter m^3	1210	2.75	3327:50	
14+32-14+39	7	Trumma av 24" betongrör enligt särskild ritning			400:-	3727:50
Tills	261	meter				
Upprensning av ån uppströms 14+32 fram till landsvägen					200:-	200:-
Borttagning av pilar m.m.					175:-	175:-
Ersättning för bortgrävd mark genom dikets vidgning enligt särskild längd m^2			645	0.50	322:50	
Ersättning för intrång genom jordupplag, fördelas efter företagets utförande m^3			1210	0.50	605:-	927:50
För oförutsedda fall, arbetsledning m.m. tillägges c:a 20 %						570:-
			Summa Kronor			5600:-
		Dikessträckan B-Ba.				
40-41+10	110	Betongrör 18" m	110	10:-	1100:-	
		Schaktning, stämpling, rörläggning o. återfyllning m	110	5:-	550:-	1650:-
Tills	110	meter				
Ommurning av rörutlopp vid 40					100:-	
Brunn med 24" inre diameter, kopplingar, intag m.m. vid 41+10 st.			1	110:-	110:-	210:-
För oförutsedda fall, arbetsledning m.m. tillägges c:a 20 %						340:-
			Summa Kronor			2200:-
		Sammanställning.				
	901	Dikessträckan A-B				19000:-
	277	" B-C				6700:-
	261	" C-D				5600:-
	110	" B-Ba				2200:-
Tills	1549	meter	Summa Kronor			33500:-

KOSTNADSFÖRSLAG

Läge	Längd m.	Arbete, material e. d.	Antal	à-pris kr.	Kostnad kronor	Summa kronor
		Hasslo-Bösarp den 23 april 1952				
		Erik Alström				
		/Erik Alström/				
		Lantbruksingenjör.				

STATENS REPRODUKTIONSANSTALT
316849

Läge	Längd m.	Arbete, material e. d.	Antal	à-pris kr.	Kostnad kronor	Summa kronor

Bilaga 2a.

JORDERSÄTTNINGSLÄNGD

Fastighet och ägare m. m.	Avlopp Areal m²	Avlopp Ersättning öre/m²	Avlopp Ersättning kronor	Upplag Areal m²	Upplag Ersättning öre/m²	Upplag Ersättning kronor	Summa ersättning kronor
HASSLE-BÖSARPS SOCKEN							
Munkemölla 1^{1}, kvarnlägenhet							
Orvar Jeppsson	930	50	465:-				465:-
SVENSTORPS SOCKEN							
Lindby 1^{19}, $\frac{847}{23328}$ mtl. och 7^{10} $\frac{847}{62208}$ mtl., gemensam ägovidd							
Gustav A. Persson	85	50	42:50				42:50
Lindby 1^{18}, $\frac{2717}{23328}$ mtl. 7^{9} $\frac{2717}{62208}$ mtl., gemensam ägovidd.							
Gustav A. Persson	280	50	140:-				140:-
Lindby 8^{7}, 1/18 mtl.							
Gustav A. Persson	620	50	310:-				310:-
Lindby 8^{14}, 1/54 mtl.							
Gösta Rydälv	95	50	47:50				47:50
Lindby 8^{13}, 1/27 mtl.							
Gösta Rydälv	320	50	160:-				160:-
Lindby 8^{15}, 99/4608 mtl.							
Gösta Rydälv	425	50	212:50				212:50
Lindby 14^{14}, 453645/5930496 mtl.							
Nils Nilsson	480	50	240:-				240:-
Lindby 14^{15}, 462540/5930496 mtl.							
Nils Nilsson	635	50	317:50				317:50
Lindby 26^{1}, en jord							
Svenstorps församling	215	50	107:50				107:50
HASSLE-BÖSARPS SOCKEN							
Hassle-Bösarp 3^{1}, 1/4 mtl.							
Johan Andersson	255	50	127:50				127:50
Överföres	4340		2170:-				2170:-

Lantbruksstyrelsen 3048 n, aug. 49, 4 000.

STATENS REPRODUKTIONSANSTALT 316949

Fastighet och ägare m. m.	Avlopp			Upplag			Summa ersättning
	Areal	Ersättning		Areal	Ersättning		
	m²	öre/m²	kronor	m²	öre/m²	kronor	kronor
Överfört	4340		2170:-				2170:-
Hasslo-Bösarp 4⁷, 1/8 mtl.							
Alma Karolina Nilsson	615	50	307:50				307:50
Summa	4955		2477:50				2477:50

Hasslo-Bösarp den 23 april 1952

I tjänsten:

Erik Alström

/Erik Alström/

Lantbruksingenjör.

Torsten Larsson

Berg Jönsson

Bilaga C.

Arbetsbeskrivning.

Arbetet skall utföras i enlighet med förslagshandlingar och ritningar, därvid bl.a. följande skall iakttagas:

1/ På sträckan 2+48 - 9+45 skall diket breddas endast på södra sidan, som är fri från stolpar.

2/ Entreprenören skall i samråd med arbetsstyrelsen bestämma på vilken sida de uppschaktade jordmassorna från de öppna dikessträckorna skola läggas. Massorna skola uppläggas med 1.o m. frikant. Jordvallarna skola genomgrävas vid tillstötande diken och svackor, så att ytvattnet obehindrat kan avrinna till avloppet, dock minst på var 50:e meter.

3/ Ras och skred, som möjligen uppkomma i de öppna dikessträckorna, innan företaget i dess helhet färdigställts, skola omedelbart avhjälpas och erforderliga förstärkningsarbeten utföras.

4/ Sten, som förekommer bland schaktningsmassorna från de öppna dikessträckorna, skola sammanföras i särskilda rösen och få ej under några villkor blandas med de lösa massorna.

5/ På sträckan 1+41 till kröken 75 m NV 1+41 skall det gamla diket igenfyllas.

6/ Ommurningen vid 40 skall utföras av betong med minst 300 kg cement per m^3 samt grundläggas på underlag av skärv.

7/ All stensättning skall grundläggas minst 0,20 m. under det nya avloppets bottenlinje och utföras av flata eller kilade stenar, sammanfogade i ordnade förband medelst cementbruk. Stensättning får ej utföras av sten med mindre dimension än 0,20 x 0,35 x 0,45. Stensättning skall läggas på underlag av skärv.

8/ Sten, som ligger hindrande i vägen för rörledning, skall upptagas.

9/ Inga rör få nedläggas, förrän de blivit godkända av vederbörande lantbruksingenjör eller av den, han i sitt ställe förordnar.

10/ Rörledning får ej täckas, förrän den blivit godkänd av vederbörande lantbruksingenjör eller av den, han i sitt ställe förordnar.

11/ Rörledning skall efter sådant godkännande omedelbart höljas till 0,6 m. djup, räknat från ledningens överkant.

12/ Sådan höljning skall utföras genom påfyllning av ur rörgraven uppschaktade massor, och om dessa massor ej äro tillräckliga, genom nerschaktning från sidorna.

13/ Samtliga ur rörgraven uppschaktade massor skola återfyllas.

14/ Fyllningen skall packas väl, särskilt under och på båda sidor om rörsträngen samt stötas väl, så att framtida sättningar i möjligaste mån förhindras.

15/ Fyllningen får ej innehålla sten.

16/ Om entreprenören vill utföra återfyllningen med maskin, skall han först för hand hölja rörledningen till 30 cm höjd, räknat från ledningens överkant, och därefter återfylla återstående massor med maskin. Innan maskinarbetet påbörjas, skola alla stenar bortsorteras och läggas i upplag bakom rörgraven, varefter jordmassorna med iakttagande av den största försiktighet skola återföras i rörgraven. Planeringsmaskinen får ej föras närmare rörgraven än 0,5 m. och givetvis ej köras över densamma.

17/ Enskilda rörrännor, som utmynna intill en brunn, skola av entreprenören kostnadsfritt kopplas i brunnen, därest jordägaren eller arrendatorn tillhandahåller för sådan koppling erforderliga rör.

18/ Kopplingen av sådana rörrännor, som utmynna på längre avstånd från brunnarna, skola, därest jordägaren eller arrendatorn därom gör framställning, utföras av entreprenören, men bekostas av jordägaren eller arrendatorn.

19/ Samtliga brunnar skola försänkas 0,5 m. räknat från utloppsrörets underkant, samt förses med hållbart lock av armerad betong.

20/ Brunnar med 24" inre diameter skola helt utföras av betongrör.

21/ I brunnsväggarna skola upptagas hål i tillräckligt antal, så att dagvatten obehindrat kan rinna in i brunnarna. För koppling av blivande täckdiken skola dessutom i brunnarna på lämpliga höjder inkopplas minst 3 st. 4" tegelrör eller det större antal rör, som betingas av rådande förhållanden.

22/ Samtliga brunnar skola uppdragas till 0,30 m. över markytan.

23/ Samtliga brunnar skola grundläggas på fast underlag, förses med botten av betong samt omskolas med sten och grovt grus.

24/ Bottnen skall vara igjuten i den understa brunnsringen, innan denna nedsättes, därest detta ej medför särskilda svårigheter vid brunnens byggande. I sådant fall skall bottnen igjutas sedan den nedersta brunnsringen färdigställts, eller ock skall bottnen sättas på underlag av 3" plank.

25/ Kopplingarna i brunnarna skola vara ordentligt utförda och de kopplade rören sammanfogade med brunnsväggen medelst cementbruk.

26/ Träd och buskar utmed de nya dikessträckorna skola rothuggas och borttagas.

27/ Vattnet i avloppen får under den tid, då arbete pågår, uppdämmas och regleras i den omfattning, som erfordras för arbetets ändamålsenliga utförande, dock icke så att skada uppstår. Vattenståndet får sålunda ej uppdämmas till

sådan höjd, att omgivande marker skadas och ej heller så, att vattenbrist uppkommer nedanför uppdämningen. Efter uppdämning skall vattenståndet nedsänkas med försiktighet, så att skada ej uppstår.

28/ Vederbörande lantbruksingenjör äger meddela de särskilda föreskrifter, som erfordras, därest det under arbetets utförande visar sig nödvändigt att förstärka grunden för vissa täckta dikessträckor med till dem hörande brunnar. Blivande entreprenör är skyldig att omedelbart underrätta vederbörande lantbruksingenjör för den händelse grundförstärkning erfordras.

29/ Fixpunktsbeskrivning.

Fixp. =+26.25 m.

Järnaxel i gjutet betongfundament i gräns mellan åker och betesmark (gräns mellan Munkemölla och Hassle-Bösarp) c:a 7 m. NO dikeskrök.

Fixp. =+26.82 m.

Järnrör i gjutet betongfundament i gräns mellan Rydälv (Lindby nr 8) och Nils Nilsson (Lindby nr 14) c:a 16 m. V där gränsen möter diket.

Fixp. =+29.80 m.

Järnrör i gjutet betongfundament i S vägkanten av markväg å Låremölla ägor (Hassle-Bösarp 4[7]) c:a 50 m Ö sektion 14+32.

Fixp. =+30.82 m.

Järnrör i gjutet betongfundament på V sidan av landsvägen Skurup-Lindby vid släntfoten c:a 28 m. S sektion 17+91.

Hassle-Bösarp den 23 april 1952

Erik Alström

/Erik Alström/

Lantbruksingenjör.

Bilaga D.

UTLÅTANDE, avgivet vid syneförrättning angående torrläggning av marker till Munkemölla m.fl. hemman i Hassle-Bösarps och Svenstorps socknar av Malmöhus län.

Mom. 1. Förordnande m.m.

Genom länsstyrelsens resolution den 21 december 1946 förordnades undertecknad, förrättningsman, att handlägga syneförrättning enligt vattenlagen angående torrläggning av marker till Munkemölla m.fl. hemman i Hassle-Bösarps och Svenstorps socknar av Malmöhus län. Laga hinder har ej anmälts mot förrättningens handläggande eller det avsedda dikningsföretagets utförande, ej heller har sådant hinder av synemännen kunnat utrönas. Det planerade dikningsföretaget avser "dikning", varför syneförrättningen handlagts enligt de bestämmelser i vattenlagen, som gälla för sådant företag. Dikningsföretaget berör marker tillhörande Munkemölla nr 1 och Hassle-Bösarp n:ris 2-4, 6, 10 och 12 i Hassle-Bösarps socken, Lindby n:ris 1, 7, 8, 14 och 26, Låremölla nr 1 samt Svenstorp nr 2 i Sventorps socken.

Mom. 2. Dikningsföretagets läge, omfattning, planläggning m.m.

Dikningsföretaget, som tillhör nederbördsområde 89/90 ligger c:a 4 km S om Skurups järnvägsstation på järnvägslinjen Malmö V - Ystad. På hithörande översiktskarta har dikningsområdet utmärkts med gul färg.

De marker, om vilkas torrläggning det är fråga, avvattnas nu genom öppna

floddiken, vilkas sträckningar framgå av plankartan. Floddikena ha emellertid ej utförts på lämpligt sätt, varför vissa av de marker, vilka för sin torrläggning äro beroende av desamma, nu besväras av vatten.

Förrättningsmannen har på sökandenas begäran upprättat förslag till utförande av nya avlopp (dikessträckorna A -B - C - D och B - Ba) till det djup och med de dimensioner i övrigt, som erfordras för ändamålsenlig torrläggning av de vattenskadade markerna. Enligt förrättningsmannens förslag, vilket närmare framgår av förslagshandlingarna och ritningarna, skall för det gemensamma dikningsföretaget ovannämnda dikessträckor utföras.

Mellan avvägningspunkterna 2+48 och 11+78 har framdragits en högspänningsledning tillhörande Vemmenhögs-Skytts Kraft A.-B. Då stolparna satts intill dikeskanten på sträckan 2+48 till 9+45 kan diket ej breddas på bägge sidor utan flyttning av stolparna. Efter förhandlingar mellan förrättningsmannen och ovannämnda bolag har överenskommits att på sträckan 2+48 till 9+45 diket skall breddas endast på södra sidan, som är fri från stolpar. Mellan sektionerna 9+45 och 11+78 skall 4 stolpar flyttas och vid 2+48 och 11+78 skall stag för stolpar flyttas. Dessa arbeten skall utföras och bekostas av Vemmenhögs-Skytts Kraft A.-B, enligt närmare anvisningar av lantbruksingenjören.

För samtliga dikessträckor hava profilritningar och i viss utsträckning även sektionsritningar upprättats. Ritningarna angiva de olika dikessträckornas djup och övriga dimensioner ävensom läget för de brunnar, som skola utföras. För brunnarna hava särskilda typritningar upprättats. De olika dikessträckornas lägen på marken markeras på hithörande plankarta av röda, heldragna linjer för täckta av-

lopp och med dubbla, röda linjer för öppna avlopp. Läget för brunnar har utmärkts med röda ringar.

Vid bestämmandet av de olika dikessträckornas dimensioner har förrättningsmannen tagit hänsyn till såväl nederbördsområdets storlek och topografi samt avrinningen från detsamma som ock till rådande fallförhållanden. Nederbördsområdet har fastställts dels genom särskilda undersökningar på marken, dels med ledning av Ekonomiska kartverkets kartor över trakten. Storleken av de områden, som avvattnas till de olika dikessträckorna, framgår av profilritningarna. Den vattenmängd, som skall kunna avbördas, har beräknats med ledning av nederbördsområdets omfattning och under antagande, att avrinningen vid normala flöden uppgår till högst 1,o liter per sekund och hektar.

Mom. 3. Broar och trummor.

Enskilda vägar.

Avloppet korsar på ett ställe en brukningsväg. Vid korsningen befintlig trumma skall bortrivas och en ny utföras.

Mom. 4. Ersättningar.

För skada å växande gröda, som uppkommer vid utförandet av de nya dikessträckorna, skall ersättning utgivas. Kan överenskommelse därom ej träffas mellan vederbörande jordägare eller arrendator och företagets styrelse, skall ersättningsbeloppets storlek bestämmas av vederbörande lantbruksingenjör eller av den, han i sitt ställe förordnar.

Då företagets utförande troligen kommer att ske med grävmaskin, anse syne-

männen det vara lämpligt, att ersättningarna för intrång genom jordupplag bestämmas efter företagets utförande, enär det är svårt att förutsäga på vilken sida om diket jordvallarna komma att läggas. Entreprenören skall i samråd med arbetsstyrelsen bestämma på vilken sida dessa jordvallar skola läggas. Ersättning skall utbetalas med 50 öre per m^3 (fast mått) för dessa jordvallar till de markägare, som få vallen på sin mark. Skulle företagets styrelse finna det lämpligt, äger den låta utplanera vallarna på företagets bekostnad även om kostnaderna härigenom skulle bli något högre än den ovan beräknade ersättningen 50 öre pr m^3. Dessa ersättningar skola fastställas av den lantbruksingenjör, vilken är kontrollant för företaget. Denne äger även ensam att slita alla de tvistefrågor, som kunna uppstå beträffande ovan angivna ersättningar. Ersättning för markåtgång genom dikets vidgning skall utgå enl. ersättningslängden, Bil. Ba.

Beträffande sådan genom dikningsföretagets utförande möjligen uppkommen skada, som ej av synemännen förutsetts, hänvisas till bestämmelserna i 7 kap. 57 § vattenlagen.

Mom. 5. Kostnader.

Förrättningsmannen har beräknat kostnaderna för de dikessträckor, som skola utföras för det gemensamma dikningsföretaget till 33.500:- kronor. Kostnadsförslaget har bilagts förrättningshandlingarna som Bil. B.

Mom. 6. Båtnadsuppskattning och kostnadsfördelning.

Överenskommelse har ej träffats angående kostnadernas fördelning, varför sy-

nemännen uppskattat den båtnad, som genom företagets utförande beredas de i dikningsföretaget ingående markerna. Vid uppskattning av båtnaden hava synemännen följt föreskrifterna i 10 kap. 60 § vattenlagen och alltså värderat markerna dels efter företagets genomförande, dels i nuvarande vattenskadat skick. Vid värderingen har hänsyn tagits såväl till jordens godhet samt till de blivande och nuvarande torrläggningsförhållandena som ock till i orten gängse priser å fullt torrlagd jord av förhandenvarande beskaffenhet. Skillnaden mellan blivande och nuvarande värden motsvarande båtnadsvärden, som skola ligga till grund för kostnadernas fördelning. Resultatet av värderingen och båtnadsuppskattningen återfinnes i värderingslängden, Bil. A, som även utgör hävdeförteckning för de i dikningssamfälligheten ingående markerna.

Båtnad av annat slag än jordförbättring - höjning av alstringsförmågan - förekommer ej vid detta företag.

Då de i dikningssamfälligheten ingående markerna avvattnas till olika dikessträckor och då någon nivåskillnad dessutom förefinnes mellan vissa områden, föreligga sådana förhållanden, att kostnaderna möjligen skola jämkas enligt bestämmelserna i 7 kap. 24 § vattenlagen. För utredning härom har dikningssamfälligheten uppdelats i 4 avdelningar, på sätt närmare framgår av värderingslängden (Bil. A), varefter följande beräkningar utförts.

<u>För att avdelning 1,</u> vilken omfattar ägofigurerna 1-44 med ett sammanlagt båtnadsvärde av 29.081:- kronor, skall kunna torrläggas, måste dikessträckorna A-B och delvis B-C upptagas. Kostnaderna för avdelningens egen torrläggning hava beräknats till 23.700:- (19000 + 4700) kronor.

<u>För att avdelning 2,</u> vilken omfattar ägofigurerna 45-65 med ett sammanlagt båtnadsvärde av 8.870:- kronor, skall kunna torrläggas, måste dikessträckan A-B och B-Ba upptagas. Kostnaderna för avdelningens egen torrläggning hava beräknats till 21.200:- (19000 + 2200) kronor.

<u>För att avdelning 3,</u> vilken omfattar ägofigurerna 66-79 med ett sammanlagt båtnadsvärde av 3.514:- kronor, skall kunna torrläggas, måste dikessträckan A-B och delvis B-C upptagas. Kostnaderna för avdelningens egen torrläggning hava beräknats till 23.700:- (19000 + 4700) kronor.

<u>För att avdelning 4,</u> vilken omfattar ägofigurerna 80-110 med ett sammanlagt båtnadsvärde av 7.791:- kronor, skall kunna torrläggas, måste dikessträckan C-D och delvis B-C upptagas. Kostnaderna för avdelningens egen torrläggning hava beräknats till 7.600:- (5.600 + 2000) kronor.

De olika avdelningarnas båtnadsvärden samt kostnader för avlopp inom eget område framgå här nedan.

Avdelning	Båtnad	Dikessträcka	Kostnad	Rel. kostnad
1	29081:-	A-B	19000:-	0,653348
2	8870:-	B-Ba	2200:-	0,248027
3	3514:-	B-C	6700:-	1,906659
4	7791:-	C-D	5600:-	0,718778

Fördelas kostnaderna för dikningssamfällighetens torrläggning enligt huvudregeln i 7 kap. 23 § vattenlagen eller i direkt förhållande till båtnadsvärdet, belöper relativa kostnaden till efterstående belopp.

Båtnad	Kostnad	Rel. kostnad
49.256:-	33.500:-	0,680148

Utföres varje avdelning för sig utan hjälp av annan eller andra avdelningar, belöpa relativa kostnaderna för de olika avdelningarna till efterstående belopp.

Avdelning	Båtnad	Kostnad	Rel. kostnad
1	29.081:-	23.700:-	0,814965
2	8.870:-	21.200:-	2,390079
3	3.514:-	23.700:-	6,744451
4	7.791:-	7.600:-	0,975485

Utföres viss avdelning tillsammans med viss annan eller vissa andra avdelningar, belöpa relativa kostnaderna för de sammanförda avdelningarna till efterstående belopp.

Sammanförda avdelningar	Båtnad	Kostnad	Rel. kostnad.
1+2	37.951:-	25.900:-	0,682459
1+3	32.595:-	23.700:-	0,727105
1-3	41.465:-	25.900:-	0,624623

Av förestående utredning framgår, att kostnaderna skola jämkas enligt bestämmelserna i 7 kap. 24 § vattenlagen samt fördelas sålunda:

<u>Avdelning 1 - 3</u> med ett båtnadsvärde av 41.465:- kronor påföres kostnaden för sin torrläggning eller 25.900:- kronor. Denna avdelnings relativa kostnad uppgår alltså till 0,624623.

Avdelning 4 med ett båtnadsvärde av 7.791:- kronor påföres kostnaderna för sin torrläggning eller 7.600:- kronor. Denna avdelnings relativa kostnad uppgår alltså till 0,975485.

Särskild kostnadsfördelningslängd har upprättats och bifogas detta utlåtande (Bil. De). I kolumn 5 av längden angives varje delägares och fastighets andel i de beräknade kostnaderna för dikningsföretagets utförande och i kolumn 6 de procenttal, efter vilka samtliga verkliga kostnader för företagets utförande och framtida underhåll skola fördelas. Delägare, som ej är sökande till denna syneförrättning och ej heller är likställd med sökande, är med det undantag dock, varom stadgas i 10 kap. 80 § vattenlagen, icke skyldig att till kostnaderna för företagets utförande tillskjuta större belopp än som svarar mot värdet av den för hans egendom uppskattade båtnaden eller jordförbättringen. Vilka delägare, som äro att anse som sökande, angivas i kolumn 2 av kostnadsfördelningslängden med förkortningen "S". Sådana omständigheter, som omförmälas i 7 kap. 25-26 och 28-30 §§ vattenlagen, föreligga ej vid detta dikningsföretag.

Kostnaderna för denna syneförrättning skola enligt bestämmelserna i 10 kap. 30 och 79 §§ vattenlagen omedelbart av sökandena förskjutas. Kommer företaget till utförande, skola förrättningskostnaderna fördelas mellan samtliga delägare efter samma grunder som företagets övriga kostnader.

Mom. 7. Dikningsföretagets utförande.

Då det av verkställda utredningar och beräkningar framgått, att det planerade dikningsföretaget är ekonomiskt lönande, finna synemännen det skäligt till-

styrka att det kommer till utförande. Företaget skall alltså, därest sökandena vilja fullfölja detsamma, utföras i överensstämmelse med av förrättningsmännen upprättat förslag och med beaktande jämväl av de närmare bestämmelser, som framgå av detta utlåtande. Arbetet må påbörjas så snart denna syneförrättning tagit åt sig lagakraft. Företaget skall vara färdigställt inom 10 år efter det syneförrättningen fastställts. Angående förlängd arbetstid hänvisas till bestämmelserna i 7 kap. 58 § vattenlagen.

Utöver vad som föreskrives i arbetsbeskrivningen (Bil. C) är vid företagets utförande följande att iakttaga:

1/ Arbetet skall utlämnas på entreprenad på de villkor, som äro för delägarna mest gynnsamma och betryggande.

2/ Arbetet skall anmälas till Riksförsäkringsanstaltens ombud i orten eller till annan lämplig försäkringsanstalt, innan detsamma påbörjas.

3/ Sådan anmälan erfordras dock ej för den händelse blivande entreprenör är att anse som sådan arbetsgivare, som själv äger ombesörja försäkring av honom anställda arbetare.

4/ De olika dikessträckorna skola följa på marken utstakade och på plankartan närmare angivna sträckningar.

5/ Under arbetets gång får vattnet uppdämmas, dock icke så att växande gröda eller annan egendom skadas.

6/ På profilritningarna angivna höjdlägen för bottenlinjerna, vilka uträknats i förhållande till jämförelseplan och fixpunkter, skola gälla framför på förslagsritningarna angivna djupsiffror.

7/ Fixpunkter hava utsatts till ledning vid arbetets utförande och dikningsföretagets framtida underhåll. Deras lägen i plan och profil framgå närmare av förslagshandlingarna och arbetsbeskrivningen (Bil. C).

8/ Fixpunkterna äro laglig en skyddade och få alltså ej övertäckas, borttagas eller på annat sätt förstöras. Vill jordägare borttaga fixpunkt, skall han därom göra anmälan till vederbörande lantbruksingenjör, som då låter avväga annan, lämplig fixpunkt. Kostnaderna för lantbruksingenjörens i sådant hänseende företagna förrättning gäldas av dikningsföretaget.

Kommer företaget att understödjas av statsmedel, skola de särskilda bestämmelser, som eventuellt kunna bliva föreskrivna som villkor för statsunderstödets beviljande, vara för samtliga delägare bindande.

Mom. 8. Dikningsföretagets avsyning.

Sedan företaget blivit utfört, skall detsamma jämlikt bestämmelserna i 13 kap. 1 § vattenlagen avsynas av vederbörande lantbruksingenjör eller av den, han i sitt ställe förordnar. Företaget skall anses fullbordat, då avsyningsförrättaren överlämnat bevis om godkännande eller, för den händelse att företaget blivit understött med statsmedel, när vederbörande myndighet godkänt detsamma.

Mom. 9. Dikningsföretagets framtida underhåll.

Kostnaderna för företagets framtida underhåll skola fördelas på samma sätt som kostnaderna för företagets första utförande eller efter de fördelningstal, som finnas närmare angivna i kolumn 6 av kostnadsfördelningslängden, Bil. Da.

Varje delägare är berättigad påfordra, att de dikessträckor, av vilka han är beroende, alltid hållas i fullgott skick. Gör någon sig skyldig till skadegörelse på de olika dikessträckorna med till dem hörande anläggningar, och botar han ej efter tillsägelse omedelbart skaden, äger ordföranden i företagets styrelse eller också den, som lider men av skadegörelsen, att vid vederbörande häradsrätt föra talan mot den försumlige. Betande djur få ej använda bäcken som vattningsställe, utan lämpliga vattenplatser böra iordningsställas. Där betande djur gå lösa, skall stängsel anordnas vid bäcken av vederbörande markägare.

Mom. 10. Organisation m.m.

För handhavande av dikningsföretagets angelägenheter skola delägarna utse en styrelse, bestående av tre ledamöter, av vilka en skall vara ordförande och verkställande ledamot. Styrelsen är beslutför, då två ledamöter äro närvarande och om beslutet ense.

Styrelsen åligger:

att ombesörja företagets utförande samt kontrollera entreprenörens arbete - i den mån så finnes erforderligt med bistånde av sakkunnig person;

att i mån av behov verkställa utdebiteringar på sätt närmare stadgas i 3 kap. 20 § vattenlagen;

att över inkomster och utgifter föra fullständiga och med verifikationer försedda räkenskaper, vilka skola avslutas per kalenderår och därefter framläggas för delägarnas hörande och godkännande vid allmänt sammanträde;

att tillse att samtliga dikessträckor alltid hållas i fullgott skick samt om-besörja rensnings- och underhållsarbeten;

att för sistnämnda ändamål och då så eljest kan finnas nödigt kalla delägarna till sammanträde i den ordning, som föreskrives i 7 kap. 64 § vattenlagen;

att vid alla sammanträden föra protokoll, vilket skall vara för delägarna tillgängligt senast 14 dagar efter sammanträdet;

att i övrigt vidtaga alla de åtgärder, som kunna finnas nödiga för företagets ändamålsenliga utförande och underhåll samt därvid beakta och följa de bestämmelser, som angives i 7 kap. 61-65 §§ vattenlagen.

Till dikningsföretaget hörande handlingar och ritningar skola förvaras hos ordföranden i dikningsföretagets styrelse och hos honom hållas tillgängliga för envar, som vill granska dem eller taga avskrifter och kopior.

Företaget skall benämnas Munkomölla dikningsföretag år 1952. Mål, som beröra företaget, och som ej äro att hänföra till vattenmål, skola handläggas inför Vemmenhögs m.fl. h:s häradsrätt.

Domstolsavgift skall enligt bestämmelserna i 11 kap. 95 § vattenlagen utgå med 73:83 kronor. Avgiften skall av sökandena förskottsvis inbetalas till Länsstyrelsen så snart denna synefördrittning vunnit laga kraft. Sedan företaget kommit till stånd, skall avgiften fördelas med 1 krona och 50 öre för tusen av förbättringsvärdet å vars och ens mark.

Mom. 11. Besvärshänvisning.

Den, som är missnöjd med åtgärd eller beslut under denna synefördrittning,

eller som vill föra talan mot synemännens utlåtande, äger att inom sextio dagar härefter till Söderbygdens vattendomstol ingiva sina besvär i tre exemplar. I besvären skola fullständigt upptagas klagandens alla påståenden och skälen därtill och vid besvären kunna därjämte fogas de ytterligare handlingar, som klaganden vill åberopa till stöd för ändringssökandet.

Mom. 12. Verkställighet.

Då denna syneförrättning ej skall underställas vattendomstols prövning kommer detta utlåtande att gå i verkställighet i den ordning, som för laga kraft ägande dom är stadgad, för såvitt icke besvär anföres mot förrättningen inom den i mom. 11 här ovan angivna tiden.

Hassle-Bösarp den 23 april 1952

I tjänsten:

Erik Alström

/Erik Alström/

Lantbruksingenjör.

coll. EC.

Torsten Mansson

Benny Jönsson

Bilaga Da.

KOSTNADSFÖRDELNINGSLÄNGD

Fastighet / Ägare m. m.	Sök. o. likst. = S	Bånad	Fastighets andel i: för särskild avdelning beräknad kostnad	Fastighets andel i: för samfälligheten beräknad kostnad	Fastighets andel i: samfälligheten verkliga kostnad	Samfällighets andel i gemensamma kostnader
		kronor	kronor	kronor	procent	procent
1	2	3	4	5	6	7
HASSLE-BÖSARPS SOCKEN						
Munkemölla 1[1], en kvarnlgh						
Orvar Jeppsson	S					
avd. 1-3, ägofig. 1-6		1179:-	736:43	736:43	2,198[3]	
Hassle-Bösarp 10[1], 1/3 mtl.						
Orvar Jeppsson	S					
avd. 1-3, ägofig. 22-25		6735:-	4206:84	4206:84	12,558[3]	
Hassle-Bösarp 3[1], 1/4 mtl.						
Johan Andersson	S					
avd. 1-3, ägofig. 26-29 och 45-49		13965:-	8722:86	8722:86	26,038[3]	
Hassle-Bösarp 2[4], 1/18 mtl.						
Johan Andersson	S					
avd. 1-3, ägofig. 43-44		257:-	160:53	160:53	0,479	
Hassle-Bösarp 4[7], 1/8 mtl.						
Alma Karolina Nilsson						
avd. 1-3, ägofig. 50-51		1138:-	710:82			20%
avd. 4, ägofig. 88-97		2961:-	2888:41	3599:23	10,744[2]	40%
Hassle-Bösarp 4[5], 1/64 mtl.						
Hugo Svensson						
avd. 1-3, ägofig. 52-58		1076:-	672:10	672:10	2,006	40%
Hassle-Bösarp 4[3], 1/8 mtl.						
Hugo Svensson						
avd. 1-3, ägofig. 57-63		3677:-	2296:74	2296:74	6,856	40%
Överföres		30988:-	20394:73	20394:73	60,879	

Lantbruksstyrelsen 3045 n. 1950 maj 8000.

STATENS REPRODUKTIONSANSTALT 208850

Fastighet Ägare m. m.	Sök. o. likst.=S	Båtnad	Fastighets andel i för särskild avdelning beräknad kostnad	för samfälligheten beräknad kostnad	samfällighetens verkliga kostnad	Samfällighets andel i gemensamma kostnader
		kronor	kronor	kronor	procent	procent
1	2	3	4	5	6	7
Överfört		30.988:-	20.394:73	20.394:73	60,879	
Hasslo-Bösarp 6^{2}, 1/6 mtl.						
Olga Samuelsson						
arr.: Albert Nilsson						
avd. 4. ägofig. 105-107		186:-	181:44	181:44	0,542	
Hasslo-Bösarp 12^{9}, 1/18 mtl.						
Olga Samuelsson						
arr. Albert Nilsson						
avd. 4, ägofig. 108-110		161:-	157:05	157:05	0,469	
SVEISTORPS SOCKEN						
Lindby 1^{19}, 847/23328 mtl. och						
" 7^{10}, 847/62208 mtl.						
gemensam ägovidd.						
Gustav A. Persson	S					
avd. 1-3, ägofig. 7-11		879:-	549:04	549:04	1,639	
Lindby 1^{18}, 2717/23328 mtl. och						
" 7^{9}, 2717/62208 mtl.						
gemensam ägovidd.						
Gustav A. Persson	S					
avd. 1-3, ägofig. 12-16		2895:-	1808:28	1808:28	5,398	
Lindby 8^{7}, 1/18 mtl.						
Gustav A. Persson	S					
avd. 1-3, ägofig. 17-21		2868:-	1791:42	1791:42	5,348	
Lindby 8^{14}, 1/54 mtl.						
Gösta Rydälv	S					
avd. 1-3, ägofig. 30-33		692:-	432:24	432:24	1,290	
Överföres		38669:-	25314:20	25314:20	75,565	

KOSTNADSFÖRDELNINGSLÄNGD

Fastighet Ägare m. m.	Sök. o. likst. = S	Bötnad	Fastighets andel i: för särskild avdelning beräknad kostnad	Fastighets andel i: för samfälligheten beräknad kostnad	Fastighets andel i: samfällighetens verkliga kostnad	Samfällighets andel i gemensamma kostnader
		kronor	kronor	kronor	procent	procent
1	2	3	4	5	6	7
Överfört		38669:-	25314:20	25314:20	75,565	
Lindby 8[13], 1/27 mtl.						
Gösta Rydälv	S					
avd. 1-3, ägofig. 34-38		1255:-	783:90	783:90	2,340 [2]	l 20%
Lindby 8[15], 99/4608 mtl.						
Gösta Rydälv	S			469.11		
avd. 1-3, ägofig. 39-40		883:-	551:54	551:54	1,646 [2]	l 20%
Lindby 14[14], 453645/5930496 mtl.						
Nils Nilsson	S					
avd. 1-3, ägofig. 41-42,66-73		2418:-	1510:34	1510:34	4,508 [2]	l 20%
Lindby 14[15], 462540/5930496 mtl.						
Nils Nilsson	S					
avd. 1-3, ägofig. 74-79		1548:-	966:92			
avd. 4, ägofig. 80-84		1812:-	1767:58	2734:50	8,163 [2]	l 20%
Lindby 26[1], en jord						
Svenstorps församling	S					
arr.: Olof Hansson						
avd. 4, ägofig. 85-87		2062:-	2011:45	2011:45	6,004 [3]	l 100
Lövromölla 1[1], avs.						
Alma Karolina Nilsson						
avd. 4, ägofig. 98-100		399:-	389:22	389:22	1,162	20% 40%
Svenstorp 2[6], 4/40 mtl.						
Oskar Svensson	S					
avd. 4, ägofig. 101-104		210:-	204:85	204:85	0,612	
Summa		49256:-	33500:-	33500:-	100,000	

Lantbruksstyrelsen 3045 n. 1950 maj 8000.

STATENS REPRODUKTIONSANSTALT 208650

Fastighet / Ägare m. m.	Sök. o. likst.=S	Båtnad	Fastighets andel i			Samfällighets andel i gemensamma kostnader
			för särskild avdelning beräknad kostnad	för samfälligheten beräknad kostnad	samfällighetens verkliga kostnad	
		kronor	kronor	kronor	procent	procent
1	2	3	4	5	6	7

Hasslo, Bösarp den 23 april 1952

I tjänsten:

Erik Alström

/Erik Alström/

Lantbruksingenjör. coll. LC.

Torsten Marsson Benny Jönsson