Kungl. Lantbruksstyrelsens Ritningsarkiv.

Kopia.

Genom Kungl. Maj:ts nådiga brev den 18 november 1927 fastställd till efterrättelse vid arbetets utförande.

Stockholm den 6 december 1927.
På Kungl. Lantbruksstyrelsens vägnar:
Albert Smith.

Sveriges Kungl. Lantbruksakademien
16 JAN. 1928

Förslag
till nygrävning av avloppsdike
från vattenskadade ägor till

Stenby

i Benestads socken, Kristianstads län,
upprättat vid syneförrättning enligt vattenlagen
år 1927 av

Statens lantbruksingenjör.

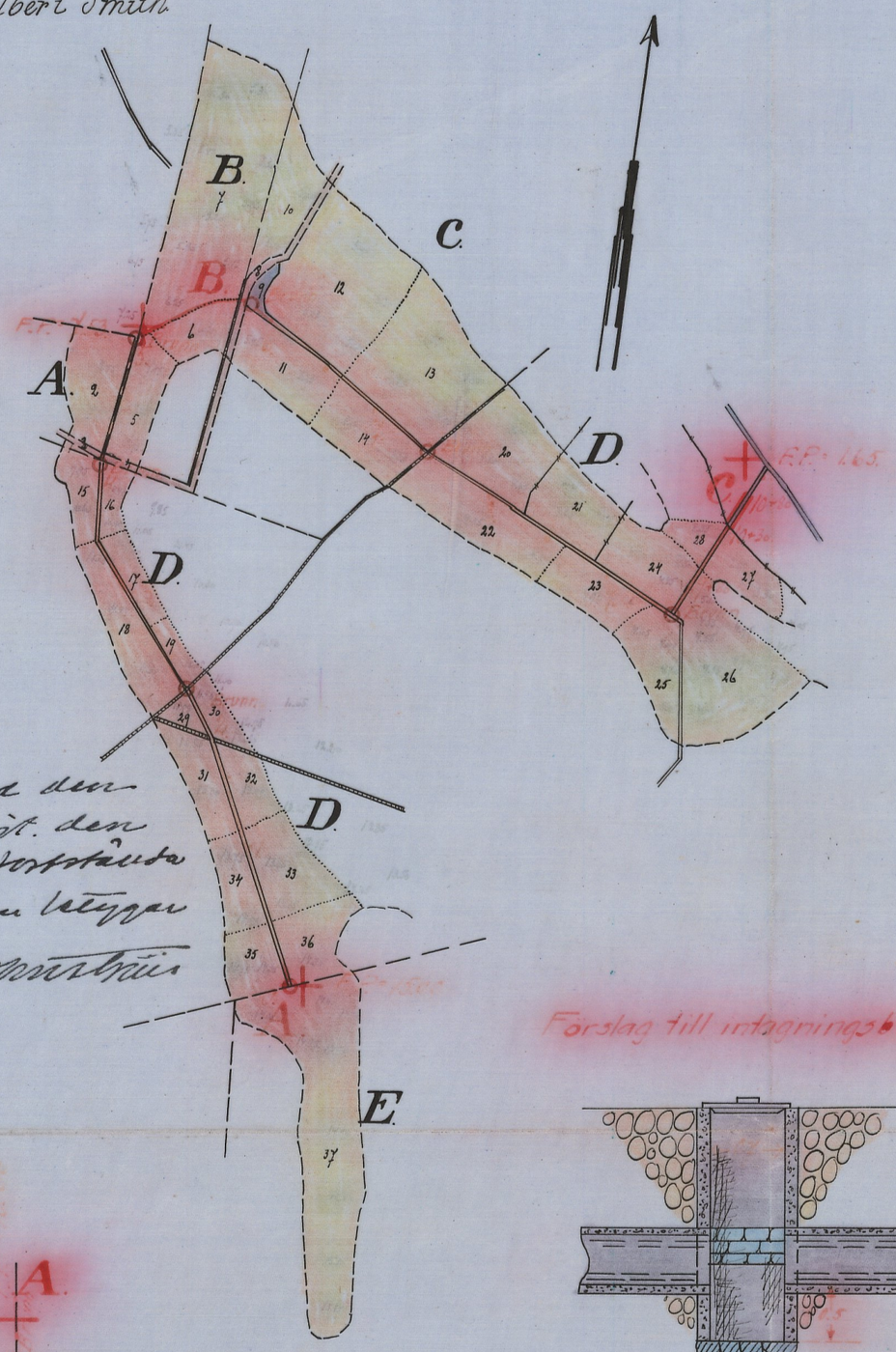

Registernummer.

A	Stenby	av 25^8
B	"	av 25^8
C	"	25^7
D	"	av 4', av 5'
E	"	av 6', av 8', av 10', av 21', av 22', av 23'.

Ritningen med den av Kungl. Maj:t den 18 nov. 1927 fastställda arrendepriset läggas

Förslag till dikesöga vid punkt 10+30

Förslag till intagningsbrunn

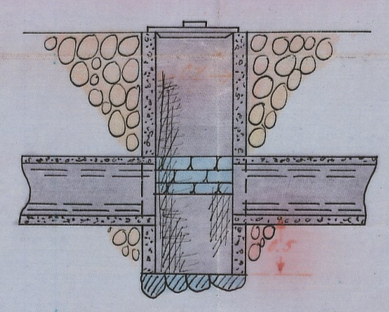

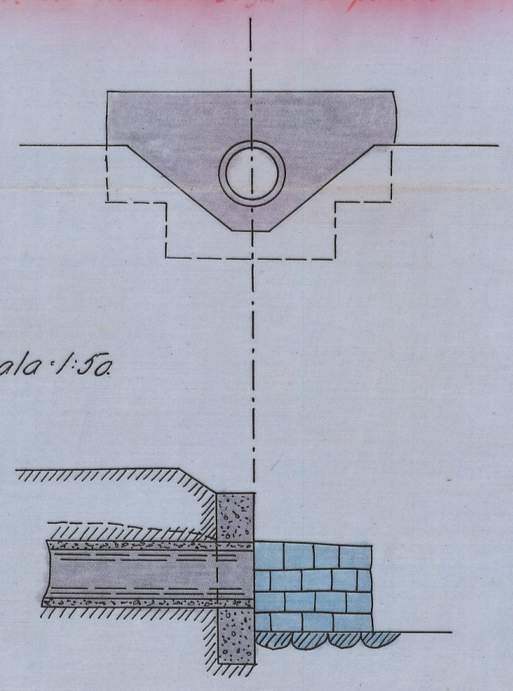

Skala 1:50.

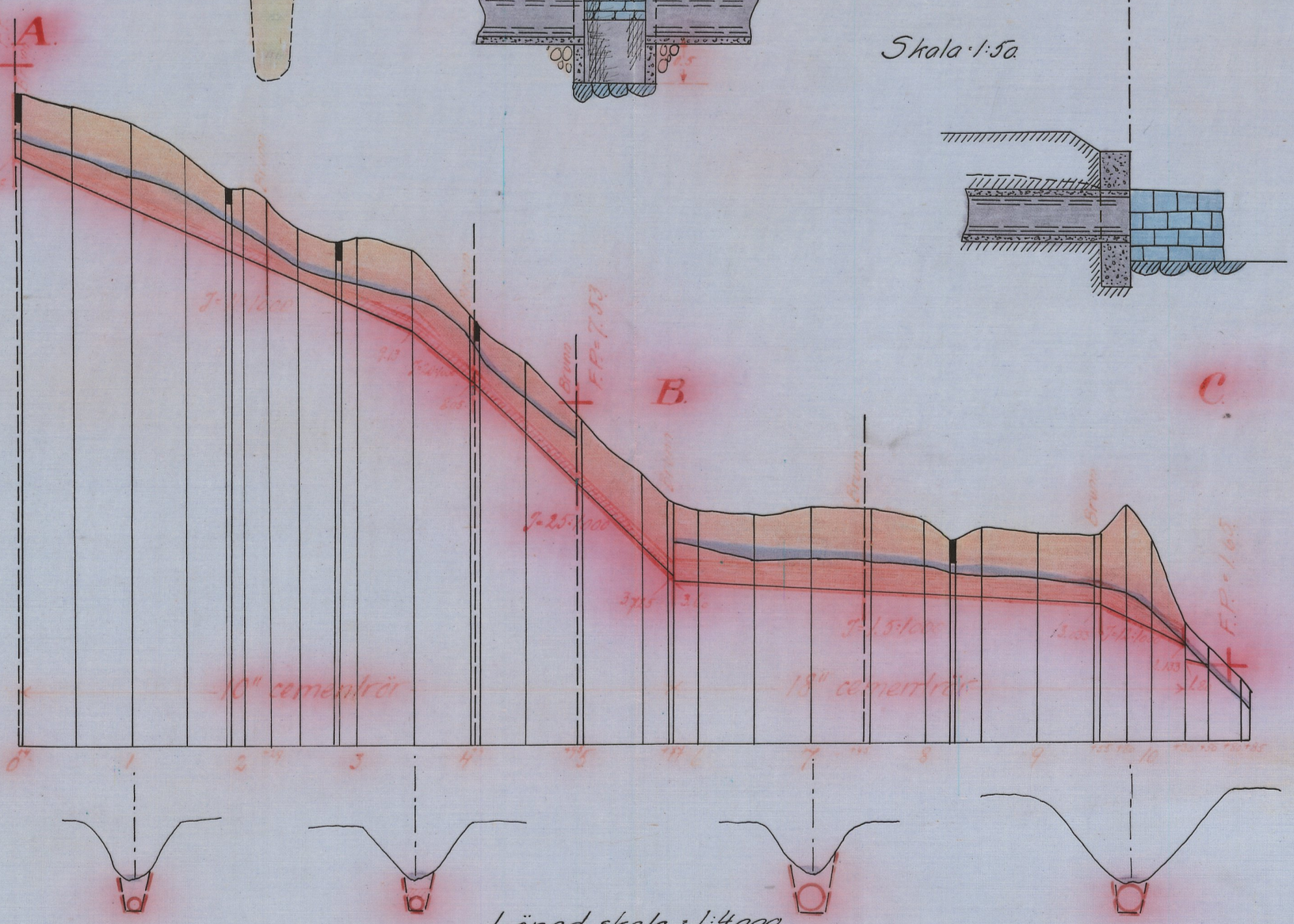

Längd skala = 1:4000.

Höjd och sektions skala = 1:100.

L 1:6357

Nr. 346 Kristianstad 1 pitia

L_____1★0357

Inkom till
K. Lantbruksstyrelsen
5 MAJ 1927
9138

1494

K. Lantbruksstyrelsen
16 JAN. 1928

II

Handlingar
rörande

Stenby nº 25
dikningsföretag

upprättade vid syneförrättning enligt vattenlagen.
år 1926.

Avskrift.

Protokoll, hållet vid syneförrättning enligt vattenlagen angående dikning inom Stenby i Benestads socken, Kristianstads län.

Ar 1926 den 8 december inställde sig undertecknad statens lantbruksingenjör hos lantbrukaren Per Nilsson å n:o 25 Stenby för att på grund av länsstyrelsens förordnande verkställa syneförrättning enligt vattenlagen angående dikning inom Stenby i Benestads socken, Kristianstads län. Efter personliga kallelser hade till sammanträde infunnit sig

Hans Göransson, Ödemarks gård

Per Hansson, Stenby n:o 4 o 5

Änkefru Maria Jakobsson, Stenby n:o 25

Per Nilsson " n:o 25

Förvaltare P. H. Olsson, Fylan,

såsom ombud för Grefve Gustav Piper å Högestad enligt fullmakt bil. 1.

såsom gode män: Anders Nilsson n:o 5 Everöd och Johan Nilsson, Kristineberg, vilka båda avlagt föreskriven ed.

§ 1.

Det för undertecknad utfärdade förordnandet samt ansökan därom upplästes /bil. 2./

§ 2.

På därom framställd fråga yppades ej någon jävsanmärkning mot synemännen, ej heller visste sig dessa stå i jävsförhållande

till sakägare.

§ 3.

Till förrättningsmannen hade inkommit skrivelse enligt vilken Lauritz Larsson efterträdare å n:o 25 Stenby Per Nilsson samt Greve Gustav Piper å Högestad förenade sig med sökanden /bil.3/. Denna föreningshandling upplästes och vidhölls av sökandena vilket bestyrktes genom synemännens underskrift.

§ 4.

Sökanden yrkade anläggande av täckt avloppsdike till sådant djup och dimensioner att deras vattenmättade åker kunde torrläggas till lagenligt djup samt att kostnaderna skulle fördelas enligt lag.

§ 5.

Ersättning för jordupplåtelse för öppet dike fordrades.

§ 6.

Förrättningsmannen kungjorde att synemännen omedelbart efter sammanträdet skulle vidtaga för ärendets vidare handläggning nödiga undersökningar samt värderingar och att nytt sammanträde komme att hållas å samma plats måndagen den 20 december 1926, kl.3 e.m. till vilket sammanträde inga andra kallelser än detta meddelande komme att utgivas.

§ 7.

Då intet vidare förekom upplästes dagens protokoll och slöts sammanträdet. Ort och tid som ovan

Lennart Holmström

statens lantbruksingenjör

Johan Nilsson, godeman. Anders Nilsson, godeman

År 1926 den 20 december.

Denna dag sammanträdde åter förenämnda synemän hos Per Nilsson i Stenby varvid följande sekägare tillstädeskommo:

Per Nilsson, Stenby

Förvaltare P.H. Olsson, Fylan,

Hans Göransson, Ödemarks gård,

Per Hansson, Stenby

§ 8.

Förrättningsmannen framlade och förklarade det upprättade dikningsförslaget samt uppläste hävdeförteckning, ägobeskrivning och värderingslängd i sammandrag /bil.4/, kostnadsförslag /bil.5/ och kostnadsfördelningslängd /bil. 6/.

§ 9.

Synemännen avgåvo sitt så lydande utlåtande/bil. 7/.

§ 10.

Det beslöts att arbetsstyrelsen skulle bestå av två ledamöter vartill utsågos Hans Göransson, Ödemarks gård, ordförande, samt Per Nilsson, Stenby 25. Till företaget hörande handlingar och ritningar skulle förvaras å Ödemarks gård.

§ 11.

Räkning å förrättningskostnaderna bifogades protokollet /bil. 8/.

§ 12.

Då intet vidare förekom förklarades förrättningen avslutad och upplästes dagens protokoll. Ort och tid som ovan

Lennart

Holmström.

statens lantbruksingenjör.

Johan Nilsson — godeman

Anders Nilsson. — godeman

Bil. 1.

§ 94.

Utdrag av förmynderskapsprotokollet hållet vid särskilda sammanträdet för vårtingets avslutande med Gärds och Albo härad i Degsberga den 13 Juli 1922.

Sedan häradsrätten, på sätt domboken för denna dag under nro 448 utvisade, förklarat greven Erik Alfred Gustav Piper å Torup, vilken vore född den 31 december 1891, omyndig samt tillika föreskrivit, att frågan om förordnande av förmyndare för honom skulle upptagas till behandling i detta protokoll;

så blev nu, på därom väckt förslag och jämlikt eget åtagande, greven Philip Bonde å Bosjöklester samt polisdomaren Bernhard Andersson i Malmö förordnade att vara hans förmyndare;

kommande förmynderskapet att stå under tillsyn av granskningsgodemännen i Vitaby församling, för vilka detta förordnande skall uppvisas, då räkning över befattningen första gången avlämnas.

Som ovan

På häradsrättens vägnar:

Folke Drangel.

Vidimeras:

Ewald Ekander

Anshelm Tegnér.

Fullmakt för förvaltaren P.H. Olsson, Fyledal pr Högestad, att vid alla laga syner och förrättningar, som komma att hållas för vattenavledning och torrläggning av mark tillhörande Högestads och Baldringe fideikommiss föra greve Gustav Pipers talan och hans rätt bevaka. Ombudets laga åtgärder godkännas.

Bosjökloster och Malmö den 16 Maj 1923.

Ph. Bonde Bernh. Andersson.

Bevittnas:

Sven Linders C. Edelberg
domänintendent . distriktslandtmätare

Bil. 2.

Till Länsstyrelsen i Kristianstads län.

Härmed anhålles vördsamt om förordnande för statens lantbruksingenjör att verkställa syn enligt vattenlagen å avloppsdike från vattenskadad mark till n:o 25 Stenby i Benestads socken. Samtliga sakägare torde först av förrättningsmannen kunna med säkerhet angivas. Stenby pr Tomelilla den 27 dec. 1924.

Lauritz Larsson.

R E S O L U T I O N.

Jämlikt 10 kap. 33 § vattenlagen förordnar länsstyrelsen statens lantbruksingenjör Lennart Holmström att i enlighet med föreskrifterna i ovan åberopade lag, därest laga hinder ej möter; verkställa den uti bilagda ansökan påkallade förrättning; skolande sökanden tillställa förrättningsmannen detta förordnande.

Kristianstads landskansli den 15 januari 1925.

På länsstyrelsen vägnar:

Josef Fischer Brynolf Nordqvist.

Bil. 3.

Härmed förenar jag mig med Lauritz Larsson n:o 25 Stenby i hans den 27 dec. 1924 daterade ansökan om syn för upptagande av avloppsdike genom och från vattenskadade ägor till n:o 25 Stenby i Benestads socken av Kristianstads län.

Stenby den 1 juni 1926.

Per Nilsson

Bevittnas:

Lars Kullman J. Otto Olsson.

I ovanstående ansökan förena sig undertecknade

Tosjöklester och Malmö den 4 juni 1926.

Ch. Bonde Bernh. Andersson.

förmyndare

för Greve Gustav Piper å Högestad.

Bevittnas:

J. Otto Olsson. H. Olsson

Förestående föreningshandling är uppläst vid synesammanträde den 8 dec. 1926 och vidhölls av sökandena betyga

Lennart Holmström

statens lantbruksingenjör.

Bil. 4.

Areal								Nuvarande värde			Blivande värde			Förbättringsvärde		
Åker		Äng och Odlingsmark		Annan duglig mark		Impediment och högl. mark		pr har	pr ägofigur		pr har	pr ägofigur		pr har	pr ägofigur	
Har	ar	Har	ar	Har	ar	Har	ar	Kr.	Kr.	öre	Kr.	Kr.	öre	Kr.	Kr.	öre
7		8		9		10		11	12		13	14		15	16	

Härdeförteckning, ägobeskrivning och värderingslängd över vattenskadade marker till Stenby 25 m. fl. brunnan i Stenby av Bennstads socken av Kristianstads län, upprättad vid syneförrättning enligt vattenlagen år 1926.

Socken, by och hemman	Registernummer	Littera å kartan	Hemmanstal	Ägofigurens nummer	Delägares namn, hemvist m. m. samt ägobeskrivning.
1	2	3	4	5	6
Bonestad socken					
Stenby	av 25⁸	A	12/4096		Maria Jakobsson.
				1	åker
				2	"
				3	väg imp.
					Summa.
Stenby	av 25⁸	B	av 23/32		Per Nilsson.
				4	väg imp.
				5	åker
				6	"
				7	"
					Summa.
Stenby	25⁷	C	3/64		Per Nilsson.
				8	väg imp.
				9	märgelgrav "
				10	åker
				11	"
				12	"
				13	"
				14	"
					Summa.
Stenby	av 4¹, av 5¹	D	av 5/32, av 5/16		Grove Gustaf Piper
					arr: Per Hansson.
				15	åker
				16	"
				17	"
				18	"
				19	"
					överföres

Areal								Nuvarande värde			Blivande värde			Förbättringsvärde		
Åker		Äng och Odlingsmark		Annan duglig mark		Impediment och högl. mark		pr har	pr ägofigur		pr har	pr ägofigur		pr har	pr ägofigur	
Har	ar	Har	ar	Har	ar	Har	ar	Kr.	Kr.	öre	Kr.	Kr.	öre	Kr.	Kr.	öre
7		8		9		10		11	12		13	14		15	16	
0	01.5							700	10	50	1400	21	-	700	10	50
0	32.5							700	227	50	1400	455	-	700	227	50
						0	01.0									
0	34.0					0	01.0		238	-		476	-		238	-
						0	01.0									
0	26.0							560	145	60	1400	364	-	840	218	40
0	17.0							420	71	40	1400	238	-	980	166	60
1	25.5							700	878	50	1400	1.757	-	700	878	50
1	68.5					0	01.0		1.095	50		2.359	-		1.263	50
						0	06.0									
						0	04.0									
0	29.0							700	203	-	1400	406	-	700	203	-
0	34.0							700	238	-	1400	476	-	700	238	-
0	86.9							560	486	64	1400	1.216	60	840	729	96
0	72.4							700	506	80	1400	1.013	60	700	506	80
0	30.8							700	215	60	1400	431	20	700	215	60
2	59.1					0	10.0		1.650	04		3.543	40		1.893	36
0	15.8							840	132	72	1400	221	20	560	88	48
0	10.0							700	70	-	1400	140	-	700	70	-
0	11.6							700	81	20	1400	162	40	700	81	20
0	33.6							700	235	20	1400	470	40	700	235	20
0	11.7							980	114	66	1400	163	80	420	49	14
0	82.7								633	78		1.157	80		524	02

Socken, by och hemman	Registernummer	Littera å kartan	Hemmanstal	Ägofigurens nummer	Delägares namn, hemvist m. m. samt ägobeskrivning.
1	2	3	4	5	6
					instft
				20	åker
				21	"
				22	"
				23	"
				24	"
				25	"
				26	"
				27	"
				28	"
				29	"
				30	"
				31	"
				32	"
				33	"
				34	"
				35	"
				36	"
					Samma.
Hanby	or 6', or 8'	E	or 5/16, 5/16		Ödemarksgården. ägs: Sven Gustaf
	or 10', or 21'		5/16, 5/16		Pipen. arr: Hans Göransson.
	or 22', or 23'		11/32, 5/16	37	åker
					Samma
					Sammanlag.
Hanby	or 258	A	12/4096		Maria Jakobsson.
"	or 258	B	or 23/32		Per Nilsson.
"	257	C	3/64		Dito
"	or 4', or 5'	D	or 5/32 or 5/16		Sven Gustaf Pipen. arr: Per Hansson.
"	or 6', or 8', or 10', or 21'	E	or 5/16, 5/16, 5/16		Ödemarksgården. Sven Gustaf Pipen
"	or 22', or 23'		5/16, 11/32, 5/16		arr: Hans Göransson
					Samma.

Areal								Nuvarande värde			Blivande värde			Förbättringsvärde		
Åker		Äng och Odlingsmark		Annan duglig mark		Impediment och högl. mark		pr har	pr ägofigur		pr har	pr ägofigur		pr har	pr ägofigur	
Har	ar	Har	ar	Har	ar	Har	ar	Kr.	Kr.	öre	Kr.	Kr.	öre	Kr.	Kr.	öre
7		8		9		10		11	12		13	14		15	16	
0	82.7								633	78		1.157	80		524	02
0	45.4							480	217	92	1200	544	80	720	326	88
0	29.9							600	179	40	1200	358	80	600	179	40
0	44.0							600	264	-	1200	528	-	600	264	-
0	24.0							600	144	-	1200	288	-	600	144	-
0	28.5							600	171	-	1200	342	-	600	171	-
0	28.0							600	168	-	1200	336	-	600	168	-
0	66.2							840	556	08	1200	794	40	360	238	32
0	19.0							120	22	80	~~1200~~ 720	136	80	600	114	-
0	09.0							120	10	80	~~1200~~ 840	75	60	720	64	80
0	05.8							700	40	60	1400	81	20	700	40	60
0	11.0							700	77	-	1400	154	-	700	77	-
0	25.1							700	175	70	1400	351	40	700	175	70
0	18.0							560	100	80	1400	252	-	840	151	20
0	31.1							700	217	70	1400	435	40	700	217	70
0	19.8							840	166	32	1400	277	20	560	110	88
0	19.2							840	161	28	1400	268	80	560	107	52
0	26.0							840	218	40	1400	364	-	560	145	60
5	32.7								3.525	58		6.746	20		3.220	62
1	21.0							840	1.016	40	1400	1.694	-	560	677	60
1	21.0								1.016	40		1.694	-		677	60
0	34.0					0	01.0		238	-		476	-		238	-
1	68.5					0	01.0		1.095	50		2.359	-		1.263	50
2	53.1					0	10.0		1.650	04		3.543	40		1.893	36
5	32.7								3.525	58		6.746	20		3.220	62
1	21.0								1.016	40		1.694	-		677	60
11	09.3					0	12.0		7.525	52		14.818	60		7.293	08

Ann -

Socken, by och hemman	Registernummer	Littera å kartan	Hemmanstal	Ägofigurens nummer	Delägares namn, hemvist m. m. samt ägobeskrivning.
1	2	3	4	5	6
- by den 20 december 1926. Lennart Holmström statens Lantbruksingenjör					
Johan Nilsson Godeman			Anders Nilsson Godeman		

Bil. 5

Kostnadsberäkning för Stenby n:o 25 dikningsföretag av år 1926.

Läge	Längd	Arbete, material m.m.	Antal	Pris kr.	Pris öre	Kostnad kr.	Kostnad öre	Summa kostnad kr.	Summa kostnad öre
1	2	3	4	5		6		7.	
0-5+77	577	Dikesträckan A-B.							
0-4+95	495	Schaktning för täckt ledning, rörens läggning, dikesjordens återfyllning m.m. l.m.	495	1	-	495	-		
4+95-5+77	82	Do Do l.m.	82	1	25	120	50		
0-5+77	577	10" cementrör, bl. 1:2:2 l.m.	577	2	50	1.442	50	2.058	-
0, 2+29, 4+4, 4+95		Inlagningsbrunnar av betong enligt ritning. Brunnarna skola hava en inre diam. av 70 cm. samt vara försedda med lock av betong. Bottnen stensättes samt lägges 0.5 m. under avloppröret. Brunnarna skola väl omgärdas med skärv och marksten st.	4	40	-			160	-
		För oförutsedda fall, arbetets tillsyn m.m. tillägges c:a 10%						222	-
		Summa.						2.440	-
5+77-10+50	473	Dikesträckan B-C.							
5+77-10+53	453	Schaktning för täckt ledning, rörens läggning, dikesjordens återfyllning m.m. Rören skola							

1	2	3	4	5	6	7.
		vara höljda till minst 0.60 m. höjd l.m.	453	1 50	679 50	
5+77–10+30	453	18" cementrör, bl. 1:2:2 l.m.	453	6 -	2.718 -	3.397 50
10+30–10+50	20	Uppvensning av öppna dikeet.				20 -
5+77, 7+45, 9+55		Intagningsbrunnar som ovan st.	3	40 -		120 -
10+30		Dikesöga enligt ritning st.	1	40 -		40 -
		För oförutsedda fall, arbetets tillsyn				
		m. m. tillägges c:a 10%				342 50
		Summa.				3.920 -
		Sammandrag.				
	577	Dikessträckan A-B.				2.440 -
	473	" B-C.				3.920 -
	1050	Summa				6.360 -

Stenby den 20 dec. 1926.
Lennart Holmström
statens Lantbruksingenjör

Bil. 6.

Kostnadsfördelningslängd för Stenby nr 25 dikningsföretag av år 1926.

Hemman.	Registrerinnen.	Littera å kartan.	Mantal.	Delägare	Förbättringsvärde kr.	öre	Fördelningstal %	Beräknad kostnad kr.	öre	Förbättringskostnad kr.	öre
1	2	3	4	5	6		7	8		9.	
Stenby	av 25⁸	A	12/4096	Maria Jakobsson.	238	-	3.26	207	33	10	58
"	av 25⁸	B	av 23/32	Per Nilsson.	1.263	50	17.33	1.102	19	56	21
"	25⁷	C	3/64	Dnne	1.893	36	25.96	1.651	06	84	20
"	av 4', av 5'	D	av 5/32, av 5/16	Greve Gustav Piper							
				Arr: Per Hansson.	3.220	62	44.16	2.808	58	143	24
	av 6', av 8', av 10', av 21', av 22', av 23'	E	av 5/16, 5/16, 5/16, 5/16, 1/32, 5/16	Ödemarksgården							
				Greve Gustav Piper							
				Arr: Hans Göransson.	677	60	9.29	590	84	30	13
				Summa.	7.293	08	100:-	6.360	-	324	36

Stenby den 20 dec. 1926.
Hennart Holmström
statens Lantbruksingenjör

Johan Nilsson. Godeman

Anders Nilsson. Godeman.

U T L Å T A N D E

avgivet vid syneförrättning enligt vattenlagen angående avloppsdike från vattenskadade ägor till Stenby i Benestads socken, Kristianstads län.

1:o. Företaget, som avser nygrävning av avloppsdike från odlad mark, är enligt synemännens förmenande att hänföra till dikning. Mot företagets utförande på sätt i detta utlåtande närmare angives finnes enligt synemännens förmenande ej något läga hinder.

2:o. Sökande till företaget äro

Per Nilsson, Stenby n:o 25 och

Greve Gustav Piper för ägor under Högestads fideikomiss.

Företagets utsträckning är beroende av sökandenas yrkanden samt förefintliga fallförhållanden och omfattar syneförrättningen i anledning härav den dikessträcka, som å hithörande plankarta är markerad med röd linje och bokstäverna A-B-C.

3:o. Den vattenskadade mark, som av företaget tillskyndas båtnad är avfattad å hithörande plankarta. Såsom betalningsskyldig till företaget anses all mark, vars torrläggning till 1.2 meters djup är beroende av dikningen och som genom denna vinner möjlighet till förbättrad torrläggning, d.v.s. all mark, belägen under en kurva, avvägd till 1.2 meters höjd över vanligt medelvattenstånd i diket med tillägg för behövlig höjdskillnad mellan detta vattenstånd och eventuella täckdikesögon samt för fall åt sidorna mot diket räknat, vilket fall beräknats lika med markytans, dock ej överstigande 1.5:1000.

4:o. Den i föreliggande fall uppkommande båtnaden består i höjning av jordens alstringsförmåga.

Enär jordägarnas deltagningsskyldighet i företaget är beroende av den värdeförändring, som tillskyndas jorden genom företaget's utförande har denna värdeförändring måst utrönas. För detta ändamål have synemännen åsatt varje ägofigur ett värde, som i kronor uttrycker jordens värde efter företagets utförande.

Vid denna värdering har hänsyn tagits till jordens naturliga beskaffenhet såväl till matjord som alv samt till dess belägenhet men ej till jordens mer eller mindre goda brukning och därav uppkommande större eller mindre växtkraft.

Jordens värde före företagets utförande anse synemännen vara i det stora hela en produkt av dess värde i fullt torrlagt skick och den större eller mindre grad av försumpning jorden lider av. Jord, som ligger i jämnhöjd med eller under den försumpande vattenytan har grad 0.0; anses sålunda för närvarande sakna värde. Jord, som ligger i jämnhöjd med eller högre än kurvan för den vattenskadade marken, har grad 1.0; d.v.s. dess värde före och efter företaget's utförande sammanfalla.

Höjdskillnaden mellan den försumpande vattenytan och kurvan delas i tio höjdgrader med sinsemellan lika höjdskillnad. Varje ägofigurernas höjdläge motsvaras alltså av en viss försumpningsgrad. Denna är uträknad för varje figurs medelhöjd. Genom reduktion av ägofigurernas blivande värde med denna för varje ägofigur uträknade grad erhålles ägofigurens nuvarande värde. Skillnaden mellan

dessa två värden motsvarar den genom företagets utförande uppkommande förbättringen. Denna är uträknad för varje ägolott och återfinnes i värderingslängdens kolumner 15 och 16.

5:o. För att den beräknade jordförbättringen skall kunna ernås måste dikningsarbetet verkställas i full överenstämmelse med förslaget, som är upprättat med hänsyn tagen till framrinnande vattenmängd, markens lutningsförhållanden, dikningsarbetenas ändamål m.m.

Nederbördsområdet är direkt inmätt och utgör:

i punkt A	47	hektar
2+29	53	"
4+4	69	"
4+95	70	"
B	72	"
7+45	82	"
9+55	125	"

Med stöd av sökandenas yrkanden och föreskrifterna i vattenlagens kap. 7 § 4 bestämma synemännen att diket skall göras täckt.

Vid bestämmandet av rördimensionerna have synemännen utgått från en största avrinning av 1 sekundliter pr hektar.

För övrigt hänvisas till plan-, profil- och sektionsritningarna samt till kostnadsberäkningen.

6:o. Då diket göres täckt erfordras ej några brobyggnader.

7:o. Framställning om ersättning för skada å växande gröda på grund av företagets utförande skall göras skriftligen till arbets-

styrelsen och senast den dag, då företaget genom avsyningsbevisets uppläsande å allmänt sammanträde med sakägarna förklaras avsynat och godkänt. Ersättningsbeloppet skall bestämmas av två stycken av arbetsstyrelsen tillkallade ojävige män. För övrigt skola ej några ersättningar utgå.

8:o. Synemännen finna skäligt bestämma, att dikningssamfälligheten skall utgöra en gemensam avdelning inom vilken kostnaderna för såväl nygrävning som underhåll skola fördelas jordägarna emellan efter beräknat förbättringsvärde å jord, som ingår i samfälligheten. Förrättningskostnader samt administrationskostnader skola gäldas efter samma grunder. I kostnadsfördelningslängden finnes med iakttagande härav angivet vare och ens deltagningsskyldighet i förbättringsvärden och procenttal samt den kostnad som i enlighet med det upprättade kostnadsförslaget åligger varje sakägare.

9:o. Företaget skall benämnas "Stenby n:o 25 dikningsföretag av år 1926."

Dess angelägenheter skola handhavas av en arbetsstyrelse som väljes på allmänt sammanträde med sakägarna enligt föreskrifterna i vattenlagens kap. 7:64.

Arbetsstyrelsens åliggande äro:

att jämlikt föreskrifterna i vattenlagens kap. 7:62 anmäla styrelseval hos länsstyrelsen;

att å offentlig auktion försälja arbetet på förmånligaste sätt;

att själv och genom tillkallande av sakkunnig person övervaka arbetets utförande i full överensstämmelse med det fastställda förslaget;

att verkställa behövliga utdebiteringar och fördelningar av kostnaderna;

att föra räkenskaper över arbetet och årligen redovisa dessa för delägarna;

att genom kringsänd kallelselista, å vilken kallade delägare teckna sina namn eller på annat i vattenlagens kap. 7 § 64 fastställt sätt senast åtta dagar i förväg, vid behov, dock minst en gång årligen kalla delägarna till sammanträde för gemensamma angelägenheters dryftande;

att ombesörja dikets vidmakthållande och upprensning å årstid, då växande gröda därav minst tager skada, samt

att i övrigt vidtaga alla åtgärder som kunna befrämja arbetets verkställande och vidmakthållande.

10:o. Beträffande arbetets utförande stadga synemännen:

att innan arbetet påbörjas skall

1/ denna syneförrättning hava vunnit laga kraft;

2/ länsstyrelsen hava jämlikt föreskrifterna i vattenlagens kap. 7:62 underrättats om styrelseval;

att arbetet skall vara fullbordat inom tre år efter den tidpunkt, då förrättningen vunnit laga kraft;

att arbetet skall anses lagligen avslutat, då godkännande avsyningsbevis lämnats av statens lantbruksingenjör eller dennes ställföreträdare och detta bevis blivit å gemensamt sammanträde för delägarna uppläst;

att arbetet skall utföras i full överensstämmelse med det upprättade förslaget, dock att mindre ändringar, som under arbetets ut-

förande kunna visa sig lämpliga beträffande dikes läge och annat som ej inverkar på torrläggningens djup och avrinningen och varom berörda sakägare äro eniga, må efter hörande av statens lantbruksingenjör och efter hans skriftliga medgivande företagas;

att cementrören skola gjutas i blandning magrast 1:2:2, skola vara minst sex veckor gamla före nedläggandet och ej få nedläggas förrän de godkänts av statens lantbruksingenjör eller dennes ställföreträdare;

att den för täckt ledning uppkastade jorden skall återfyllas på rörsträngen, dock ej förrän rörens läge kontrollerats av statens lantbruksingenjör eller dennes ställföreträdare, samt att täckningen på rören skall ske till minst 0.6 meters djup;

att pilar och andra trän ej få förekomma över ledningen såvida ej rörledningen isoleras genom cementfogning å fyra meters längd å ömse sidor om trädet i fråga;

att den, som åtagit sig arbetet, ej må erhålla slutlikvid förrän arbetet i sin helhet godkänts av statens lantbruksingenjör eller den han i sitt ställe sätter.

11:o. Tänsing av brunnarna skall ske minst två gånger årligen och så ofta behovet det påkallar. Brunnarnas lock skola hållas låsta stängda. Koppling direkt till rörstäng förbjudes såvida ej statens lantbruksingenjör därtill givit sitt samtycke.

12:o. Kostnaderna för denna syneförrättning skola vid förrättningens avslutande av sökandena förskjutas men gäldas av samtliga sakägare på sätt i detta utlåtande föreskrives om företaget kommer till utförande.

13:o. Är någon missnöjd med åtgärd eller beslut under denna syneförrättning eller med detta synemännens utlåtande ingive inom sextio dagar från den dag förrättningen förklarats avslutan sina till Söderbygdens vattendomstol i Stockholm ställda besvär. I besvären skola fullständigt upptagas klagandens alla påståenden och skälen därför och skola vid besvären fogas de handlingar klaganden vill åberopa till stöd för ändringssökandet. Besvären skola ingivas i tre exemplar.

Stenby den 20 dec. 1926.

Lennart Holmström

statens lantbruksingenjör.

Johan Nilsson
godeman

Anders Nilsson
godeman

Bil. 8.

ARVODESRÄKNING

för laga syneförrättning angående Stenby nr 25 dikningsföretag av år 1926.

upprättad enligt nedanstående §§ i lantbruksingenjörstaxan av den 31 december 1920.

År och månad	Dag	Arbete	Antal	à kr.	Kr.	öre	Kr.	öre
1	2	3	4	5	6		7	
		Kallelser och kungörelser, § 5, st.	7	0,50			3	50
		Ägomätning: 1:4000, §§ 6—9,						
		a) för mätningsområdets gränser enl. tariff I,						
		1) i åker, raklinje km.		1,50				
		kroklinje „	3	3,00	9	-		
		i annan mark, raklinje „		3,00				
		kroklinje „		6,00				
		2) för strandsträckor utefter sjö o. vattendrag med bredd över 15 m.						
		i åker, raklinje km.		3,00				
		kroklinje „		5,00				
		i annan mark, raklinje „		5,00				
		kroklinje „		11,00				
		3) för strandsträckor utefter mindre vattendrag, bredd 10—15 meter						
		i åker, raklinje „		1,00				
		kroklinje „		2,00				
		i annan mark, raklinje „		2,00				
		kroklinje „		5,00				
		b) för mätningsområdets olika ägoslag, ägofigurer och areal enl. tariff II						
		åker, medelareal 0.33 ar st.	33	0.24	7	92		
		har	11.093	0.78	8	65		
		äng och odlingsmark, medelareal ar st.						
		har						
		annan mark och impediment, medelareal 0.03 ar st.	4	0.05		20		
		har	0.120	0.78		09		
		c) för vattenavlopp enl. tariff III med en medelbredd av 15/10—15/10 m.						
		i åker o. d., raklinje km.						
		kroklinje „						
		i annan mark, raklinje „						
		kroklinje „						
		d) för textering, skala o. d., 1:sta regalarket			4	—		
		övriga regalark st.		1,00				
							29	86
		Överföres					33	36

1	2	3	4	5	6		7	
1926		Överfört					33	36
		Avvägning:						
fmi	1,2	a) avvägning, längdmätning o. d. § 44, mom. 4 ... dagar	0.5	12,00	6	–		
		b) ytavvägning, § 11, mom. 1, tariff IV						
		i öppen mark, medelantal ... punkter pr har ... har	11.093	0.66	7	32		
		avvägda punkter ... st.	112	0.02	2	24		
		i annan mark, medelantal ... punkter pr har ... har						
		avvägda punkter ... st.						
		c) begränsningskurva, § 11, mom. 2:						
		i öppen mark ... km.	2.5	2,50	6	25		
		i annan mark ... „		5,00			21	81
		Arealuträkning, § 13, tariff V, medelareal 0.3 ar, ... st.	37	0.05	1	85		
		... har	11.213	0.10	1	12	2	97
		Ägobeskrivning, § 14, ägofigurer ... st.		0,03			1	50
		Markvärdering,						
		a) uppskattning och värdering, § 44, mom. 5 ... dagar						
		b) gradtabell eller kurva, § 17, mom. 1,						
		för första kilometern av avlopps längd ... km.			4	—		
		för övriga kilometer ... st.		1,50				
		c) uträkning därmed av värde pr ytenhet, § 17, mom. 2 värdetal st.	33	0,06	1	98		
		d) uträkning av förbättring eller försämring, § 18 ägofigurer „	33	0,12	3	96	9	94
		Längdprofil § 20, längd skala 1: 4000						
		a) uppritning enl. tariff VI, 1) nytt avlopp ... km.		3,00				
		2) befintligt belopp ell. vall ... „	1.085	3,50	3	79		
		b) antal ritningar ... st.	1	3,00	3	–	6	79
		Tvärsektion § 22, 1: 100,						
		vid uppritning av endast befintlig eller ny sektion ... „		0,15				
		„ „ „ såväl „ som „ „ ... „	4	0,25				
		tillägg för m² av våta sektionsarean vid h. v. y. nämligen för „						
		... „						
		... „					1	–
		Hydrografisk utredning, § 24, grundbelopp ... „			2	–		
		för vattenområdets areal ... km.²		0,02				
fmi	2	Tomträkning av nederbördsområde dag	0.5		6	–	8	–
		Dimensionsberäkning, § 25,						
		a) för öppet avlopp, utan särskild beräkning ... km.		3,50				
		tillägg för särskild beräkning av dimensionerna ... „		1,00				
		„ „ våta sektionsarean vid h. v. y, 0,50 kr. pr m²						
		nämligen ... m² sektion på ... „						
		... „ „ „ ... „						
		... „ „ „ ... „						
		b) täckt ledning, 1) inre diameter intill 20 cm. ... „		6,00				
		2) „ „ över „ ... dm.	2	10,00			20	–
		Överföres					105	37

1	2	3	4	5	6		7	
		Överfört					105	37
		Inritning å kartan av avlopp och vallar, § 27, grundbelopp			1	—		
		tillägg för varje cm. verkligt mått å kartan ... cm.	26	0,03		78	1	78
		Arbetsbeskrivning, § 28, 1:sta sidan			3	—		
		tillägg för övriga sidor ... st.		2,00				
		Kostnadsberäkning, § 29, nyanläggning ... km.		2,50				
		därjämte 25 öre pr m² av våta sektionsarean vid h. v. y.						
		nämligen ... m² sektion på ... „						
		b) vid förändring av befintligt avlopp ... „	1	4,00	4	–		
		därjämte 50 öre pr m² av våta sektionsarean vid h. v. y.						
		lika som tillägget för dimensionsberäkningar						
		c) av kostnadsförslagets slutsumma 0,1 % (broar inberäknat)			6	36	10	36
		Förslag till bro- och trummbyggnad, §§ 34 och 36						
		1) Enkel bro och trumma. a) för ritarbetet, trumm, öga			8	–		
		b) för detaljerad kostnadsberäknad ... km.						
		c) för grundförstärkning ... „						
		2) Annan bro i två projektioner, a) för dimensionsberäkning ... „		8,00				
		b för ritarbetet, teoretisk spännvidd ... m.		1,00				
		och för särskilt konstruerat landfäste ... st.		4,00				
		c) för kostnadsberäkning, teor. sp. v. ... m.		0,50				
		och för särskilt konstruerade landfästen ... st.		4,00			8	–
		Införande av höjdsiffror å plankartan, § 39 ... „	112	0,01			1	12
		Ersättningslängd, § 42, grundbelopp			1	50		
		för varje ersättningsbelopp ... st.		0,25				
		Utlåtande och betänkande, § 43 ... sid.	7	3,00			21	–
dvc.	8 20	**Sammanträden och upprättande av protokoll,** § 44, mom, 1, dagar	3/4	12,00			9	–
		Särskild utredning, § 44, mom. 2 ... „		12,00				
„	18	**Kostnadsfördelningslängds upprättande,** § 44, mom. 14 ... „	0.5	12,00			6	–
„	9	**Utredning å länets lantmäterikontor rörande fastighetsgränser, jordregisternummer o. d.** § 44, mom. 15 ... dagar	1/4	12,00			3	–
		Summa kronor					165	63
		Lösen för:						
		Kopia av plankartan, § 49,						
		1) 1:sta regalarket			7	—		
		övriga regalark ...	1	1,75	1	75		
		2) efter kartans skala och ägofigurernas medelareal, tariff VII,						
		skalan 1:4000, medelareal 3 ar ägofigurer ... st.	37	0.07	2	59		
		har	11.213	0.14	1	56		
		höjning för handkopia å ritpapper, 25 % ...			1	04		
		Överföres			13	94		

1	2	3	4	5	6		7	
		Överfört			13	94		
		3) insättning av höjdlägestal ... st.	112	0,02	2	24		
		„ „ kanaler och diken, grundbelopp			1	75		
		tillägg för varje cm. verkligt mått å kartan, cm.	26	0,05	1	30	19	23
		Kopia av längdprofil, tvärsektioner samt förslag till broar och trummor å ritpapper, § 52,						
		1) enligt tariff VIII i skala 1:4000,						
		nytt avlopp ... km.		5,00				
		ändring av befintligt avlopp ... „	1	6,00	6	–		
		2) tvärsektioner, originalritningens belopp med 30 % förhöjning			1	30		
		3) broar och trummor, „ „ „ 30 % „			10	40		
		4) för varje med rubrik, skalor o. d. försett blad						
		längdprofilritningar ... st.		3,00				
		tvärsektions- och broritningar ... „		5,00			17	70
		nedsättning för kopia å kalkerväv 25 %						
		Avskrift av synehandlingarne, § 55 ... sid.	28	0,75			21	–
		Summa kronor					57	93
		Övriga förrättningskostnader,						
		Lösen av förordnandet jämte kommissionärsarvode					8	–
		Annonskostnader ang. sammanträden						
		Inbindning av förrättningshandlingarne					2	–
		Arvode till biträdande förrättningsmannen						
		„ „ „ gode männen enligt egna räkningar					60	80
		Ersättning för hantlangning, materialier o. d.					30	–
		Summa kronor					100	80
		Sammandrag.						
		Förrättningsmannens arvode					165	63
		Lösen för kopior och avskrift					57	93
		Övriga förrättningskostnader					100	80
		Summa kronor					324	36

Den, som icke åtnöjes med denna räkning äger, att inom tre månader från nedanstående dag klander därå anställa genom stämning till Ingelstads i Järrestads *häradsrätt.*

Stenby den 20/12 1926

Lennart Holmström
Statens lantbruksingenjör.

Att sakägarne erhållit en med denna lika lydande räkning betyga:

Kronor ... *kvitteras:*

... *den* ... *19*

Örebro Dagblads Tryckeri, 1924.

Före-

stående avskrift av Syne protokoll
med bilager 1 – 8 vidimeras.

Emmart Counsellier

L_____1*0357

1494

16 JAN. 1928

Handlingar
rörande
lån och anslag av allmänna medel till

Stenby nº 25

dikningsföretag
av år 1926.

avskrift.

Korrekt

Genom Kungl. Maj:ts nådiga brev den 18 november 1927 fastställd till efterrättelse vid arbetets utförande.

Stockholm den 6 december 1927
På Kungl. Landtbruksstyrelsens vägnar:
Albert Smith.

Översiktskarta.

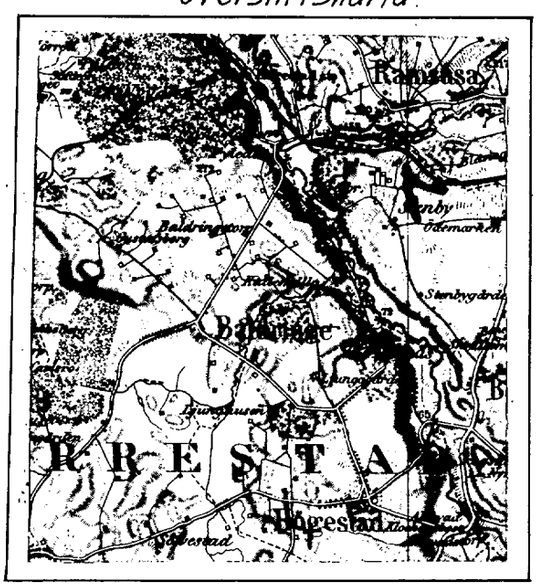

Skala - 1:100 000.

Avskrift.

Sedan delägarna i "Stenby n:o 25 dikningsföretag av år 1926" som avser torrläggning av vattenskadad mark till Stenby i Benestads socken, Kristianstads län förklarat sig vilja söka lån och anslag av allmänna medel till företagets utförande, får jag härmed därom avgiva följande av ritningar och förslag åtföljda

B E T Ä N K A N D E.

Företagets ändamål.

Företaget avser torrläggning av vattenskadad åker.

Belägenhet.

Avdikningsområdet är beläget 1.5 km. sydost om Ramsåsa kyrka och är å motstående översiktskarta markerad med röd färg.

Föregående rättslig utredning.

Företaget har föregåtts av syneförrättning enligt vattenlagen, verkställd av undertecknad på förordnande av länsstyrelsen. Mot syneförrättningen, som slöts den 20 dec. 1926 har misanöje ej anmälts, varom bevis bifogas detta betänkande /bil. F/.

Efterföljande utredning grundar sig på de vid denna syneförrättning verkställda undersökningarna och upprättade handlingar, vilka närslutas.

Lån- och anslagssökande.

I förening, dagtecknad den 10 mars 1927 hava samtliga sakägare överenskommit att gemensamt hos Kungl. Maj:t göra underdånig an-

sökan om största möjliga lån och anslag av allmänna medel till företagets utförande /bil. D/.

Avdikningsområdets beskaffenhet.

Avdikningsområdet omfattar i sin helhet

åker	11.09.3 har
Summa	11.09.3 har

Jordmånen består av mylla på moränlera och moränsgrus.

Vattendrag.

Området avvattnas av ett öppet dike vars dimensioner äro för små för att marken skall kunna torrläggas.

Vattenavledning.

Företaget innebär nygrävning av avloppsdike i den utsträckning, som plan- och profilritningar utvisa.

Vad angår dimensioner och de hydrografiska faktorer som inverka därå, så hänvisas till mom. 5 i synemännens utlåtande intaget som bil. 7 till bifogade avskrift av syneprotokollet.

Brobyggnader.

Några brobyggnader förekomma icke.

Jordförbättring och kostnad.

Den genom företagets utförande uppkommande jordförbättringen och kostnaden för arbetet framgår av följande tabell.

		Låne-och anslagssökandes andel = hela företaget.	
Areal och ägoslag.			
Vid undersökningen.			
åker	har	11	09.3
Summa	har	11	09.3
Efter de föreslagna arbetenas utförande.			
åker, förbättrad	har	11	09.3
Summa	har	11	09.3
Jordvärde.			
Efter dikningen	kr.	14818	60
Före dikningen	kr.	7525	52
Värdeförhöjning.			
Genom dikningen	kr.	7293	08
Summa	kr.	7293	08
Kostnad.			
För dikningen	kr.	6790	36
Summa	kr.	6790	36

Här ovan angivna siffror för areal, jordvärde och värdeförhöjning genom dikningen äro hämtade ur synehandlingarnas värderingslängd, bil. 4 till syneprotokollet.

Kostnaden finnes specificerad i synehandlingarnas kostnadsberäkning, bil. 5 till syneprotokollet samt i sammandrag i till detta betänkande fogade kostnadsförslag, bil. C.

Deltagningsskyldighet.

Denna är reglerad genom bestämmelserna vid syneförrättningen, se synemännens utlåtande, bil. 7 till syneprotokollet.

Hinder mot företaget.

Enär syneförrättningen vunnit laga kraft finnes ej något hinder mot företagets utförande.

Liknande företag i orten.

Närmast belägna med statsmedel understödda liknande företag torde vara "Tryde-Tylehögens dikningsföretag av år 1923". Nu avhandlade företag har ej förut varit föremål för offentlig myndighets prövning.

Beräkning av lån och anslag.

I särskild tabell, bil. B har utredning verkställts angående storleken av det lån ur statens avdikningslånefond och det anslag ur statens avdikningsanslag som författningsenligt torde kunna påräknas och framgår härav att lånet kan uppgå till 4635:78 kronor och anslaget till 2154:58 kronor.

Tillstyrkan.

Hänvisande till förestående utredning tillstyrker jag att till utförande av detta företag beviljas lån ur statens avdikningslånefond med 4635 kronor och anslag ur statens avdikningsanslag med 2155 kronor.

Utförande.

Vid arbetets utförande skall iakttagas vad i synemännens laga kraftvunna utlåtande bestämmes.

Arbetstid.

För avdikningsarbetenas utförande torde böra anslås en tid av två år.

Kristianstad i april 1927.

Lennart Holmström.

Statens lantbruksingenjör.

Bilagor.

A Tabell

B "

C Kostnadsförslag

D Föreningshandling

E Utdrag ur förmynderskapsprotokoll.

F Diariebevis

G Synehandlingar i ett häfte

H Ritningar i 1 blad.

Bil. A

Tabell.

	Hänesöhandes andel = hela torrläggningsområdet							
	areal		Värde				Båtnad	
			före		efter			
			torrläggningen					
	har	ar	kr.	öre	kr.	öre	kr.	öre
åker	11	09.3						
Summa	11	09.3	7.525	52	14.818	60	7.293	08

Kristianstad i april 1927.
Lennart Holmström
Statens lantbruksingenjör

Tal

Socken, by och hemman.	Littra å synekarten.	Registernummer.	Mantal.	Ägares namn m. m.	Ägofigures nummer.
Bonestad.					
Stenby	A	ar 25 8	12/4096	Maria Jakobsson.	alla
"	B	ar 25 8	ar 23/32	Per Nilsson.	"
"	C	25 7	3/64	Jenne	"
"	D	ar 4', ar 5'	ar 5/32 ar 5/16	Greve Gustaf Piper. Arr: Per Hansson.	"
		ar 6'	ar 5/16		
		ar 8'	5/16		
		ar 10'	5/16		
		ar 21'	5/16		
		ar 22'	1/32	Ödemarksgården Greve Gustaf Piper.	
"	E	ar 23'	5/16	Arr: Hans Göransson.	"

Summa.

Bil. B.

U.

areal				Båtnaden.		70% av båtnaden.		Andel i kostnaden för						Summa kostnad		Relativ kostnad.	Bidragets storlek i % av kostnaden.	Bidrag		Från	
åker		Summa						Silvergräv-ningen.		Haga ymnefär-rättningen.		Betänkandet av m.									
har	ar	har	ar	kr.	öre	kr.	öre	kr.	öre	kr.	öre	kr.	öre	kr.	öre		%	kr.	öre	kr.	öre
0	34.0	0	34.0	238	-	166	60	207	33	10	58	3	45	221	36	0.93	31.73	70	24	151	12
1	68.5	1	68.5	1.263	50	884	45	1.102	19	56	21	18	37	1.176	77	0.93	31.73	373	39	803	38
2	53.1	2	53.1	1.893	36	1.325	35	1.651	06	84	20	27	52	1.762	78	0.93	31.73	559	33	1.203	45
5	32.7	5	32.7	3.220	62	2.254	44	2.808	58	143	24	46	81	2.998	63	0.93	31.73	951	46	2.047	17
1	21.0	1	21.0	677	60	474	32	590	84	30	13	9	85	630	82	0.93	31.73	200	16	430	66
11	09.3	11	09.3	7.293	08	5.105	16	6.360	-	324	36	106	-	6.790	36			2.154	58	4.635	78

Kristianstad i april 1927.
Lennart Holmström
Statens Lantbruksingenjör

Bil. C.

Kostnadsförslag

Timpenning 80 öre				
Dikesgrävning			6.360	-
Synekostnad	324	36		
Kostnad för lån och anslag	106	-	430	36
Summa kronor			6.790	36

Kristianstad i april 1927.
Lennart Holmström
Statens Lantbruksingenjör

Vid arbetsplanens fastställande har kostnaden för företaget beräknats till 6790 kronor 36 öre.
Stockholm den 6 december 1927
På Kungl. Lantbrukestyrelsens vägnar:
Albert Smith.

Bil. D.

Undertecknade delägare i "Stenby n:o 25 dikningsföretag av år 1926" överenskomma härmed att gemensamt hos Kungl. Maj:t göra underdånig ansökan om största möjliga lån och anslag av allmänna medel till företagets utförande och uppdraga vi åt arbetsstyrelsens ordförande att å våra vägnar underteckna alla härför erforderliga handlingar och kontrakt samt åt arbetsstyrelsen att utkvittera och mot redovisningsskyldighet handhava oss beviljade statsmedel.

Stenby den 10 Mars 1927.

Ph. Bonde, Bernh. Andersson
såsom förmyndare för Greve Gustaf Piper.

Per Nilsson Maria Jakobsson

Bevittnas:

P.H. Olsson L.A. Mårtensson

Fylan pr Högestad.

Bil. E.

§ 94.

Utdrag av förmynderskapsprotokollet, hållet vid särskilda sammanträdet för vårtingets avslutande med Gärds och Albo härad i Degeberga den 13 juli 1922.

Sedan häradsrätten, på sätt domboken för denna dag under n:o 418 utvisade, förklarat greven Erik Alfred Gustaf Piper å Torup, vilken vore född den 31 december 1891, omyndig samt tillika föreskrivit, att frågan om förordnande av förmyndare för honom skulle upptagas till behandling i detta protokoll;

Så blev nu, på därom väckt förslag och jämlikt eget åtagande, Greven Philip Bonde å Rosjökloster samt polisdomaren Bernhard Andersson i Malmö förordnade att vara hans förmyndare;

kommande förmynderskapet att stå under tillsyn av granskningsgodemännen i Vitaby församling, för vilka detta förordnande skall uppvisas, då räkning över befattningen första gången avlämnas. Som ovan.

På häradsrättens vägnar

Folke Drangel.

Vidimeras:

T. Andén Anne Lundell.

Bil. F.

Att, såvitt framgår av härstädes fört, vederbörligt diarium, besvär icke inom laga tid anförts mot en enligt uppgift den 20 december 1926 avslutad laga syneförrättning angående ett företag, benämnt "Stenby n:o 25 dikningsföretag av år 1926" och avseende torrläggning av mark till Stenby i Benestads socken, Kristianstads län; det varder härmed till bevis meddelat. Stockholm i Söderbygdens vattendomstols kansli den 23 februari 1927.

Ex officio:

G. Lidbom.

Förestående avskrift av handlingar tillhörande den av Kungl. Majt. den 18 nov. 1927 fortsatta arbetsplanen vidimeras.

Emmart Lomnstrus

286
27

L 1*0357

131

1494

KONTRAKT.

16 JAN. 1928

Sedan Kungl. Maj:t den 18 november 1927 för "Stenby nr 25 dikningsföretag av år 1926" i Benestads socken av KRISTIANSTADS LÄN

ej mindre fastställt en av statens lantbruksingenjör L.Holmström vid syneförrättning år 1926 upprättad arbetsplan med därtill hörande kostnadsförslag, än även beviljat *dels lån* med fyratusensexhundrafyrtio /4.640/ kronor att utgå från ***statens avdikningslånefond*** och *dels* ***statsbidrag*** utan återbetalningsskyldighet med tvåtusenetthundrafemtio /2.150/ kronor att utgå från ***statens avdikningsanslag,*** har undertecknad , som av vederbörande intressenter enligt företett protokoll utsetts till styrelsens ~~förtroendeman~~ för företaget, vraf ——— med Kungl. Lantbruksstyrelsen, å Kungl. Maj:ts och Kronans vägnar, avslutat följande kontrakt, varigenom ~~vi~~ jag för egen del samt å vederbörande intressenters i företaget vägnar åtager och förbinder ~~oss~~ mig:

1:o) att utföra företaget i noggrann överensstämmelse med den av Kungl. Maj:t fastställda arbetsplanen med de ändringar däri, varom vederbörande myndighet må efter framställning besluta,

att fullborda arbetet senast den 1 september 1929,

10. 1926 1000.

att vid företagets utförande iakttaga de föreskrifter, som av Kungl. Maj:t eller Lantbruksstyrelsen må hava meddelats,

att bestrida vad utöver beviljade statsmedel kan erfordras för företagets fullbordande,

att underhålla det utförda arbetet intill dess sådan underhållsskyldighet kan varda andra i laga ordning ålagd eller vederbörande från underhållsskyldigheten befriats, ~~samt~~

att vid arbetets utförande ävensom i fråga om underhållsskyldighetens fullgörande underkasta ~~sig~~ mig Lantbruksstyrelsens inseende och kontroll; samt

att gälda vederbörande förrättningsman tillkommande gottgörelse enligt taxa även i fråga om av Lantbruksstyrelsen beordrad avsyning av företaget;

2:o) att för tjänsteman, som av Lantbruksstyrelsen eller Väg- och Vattenbyggnadsstyrelsen förordnas att verkställa besiktning eller avsyning av arbetet eller inspektion av underhållsarbetet, uppvisa den för företaget fastställda arbetsplanen med därtill hörande handlingar och ritningar;

3:o) att i händelse avvikelse, utan därtill erhållet vederbörligt tillstånd, skett från den fastställda arbetsplanen, eller arbetet icke blivit fullbordat inom därför bestämd tid, och Lantbruksstyrelsen ej heller meddelat anstånd med dess utförande, eller Kungl. Statskontoret skulle finna den säkerhet, som blivit ställd för till Statskontoret avgiven skuldförbindelse angående lånets återbetalning, icke vidare nöjaktig, och ny säkerhet, som av Statskontoret godkännes, icke varder inom bestämd tid avlämnad, eller den bestämda annuiteten icke varder i behörig tid erlagd, låta det ankomma på Kungl. Maj:t att inställa all vidare utbetalning av statsmedel samt att återfordra vad därav uppburits, beträffande lånet dock endast därest detta icke redan blivit fördelat på vederbörande fastigheter och antecknat i jordeboken, att inom viss angiven tid på en gång eller efter hand inbetalas till Statskontoret, ävensom att å sålunda lyftade och återburna medel erlägga fem procent årlig ränta från lyftningsdagen till dess återbetalning sker;

4:o) att ifråga om tid för lyftande av statsmedlen i mån av arbetets fortgång låta gälla vad Lantbruksstyrelsen därutinnan bestämmer; och skall, därest icke Kungl. Maj:t med avseende å särskilda förhållanden prövar skäligt annorlunda förordna, någon del av statsmedlen innestå i Statskontoret intill dess arbetet blivit vederbörligen avsynat och av Lantbruksstyrelsen godkänt;

5:o) att vid avslutandet av detta kontrakt för förvaring i Lantbruksstyrelsens arkiv till Styrelsen överlämna bestyrkt avskrift och kopia av de till den fastställda arbetsplanen hörande handlingar och ritningar, ävensom att, innan sista delen av statsmedlen lyftes, till Lantbruksstyrelsen överlämna fullständig beskrivning jämte ritning över sådan avvikelse från den fastställda planen, vartill vederbörligt tillstånd meddelats;

6:o) att bestrida eller gottgöra alla kostnader av vad beskaffenhet de vara må, som i följd av erhållna statsmedel föranledas för Statskontoret;

7:o) att för fullgörande av detta kontrakt ävensom, därest mot kontraktet brytes, för återbäring av lyftade statsmedel jämte därå upplupen ränta, ställa sådan säkerhet, som av Lantbruksstyrelsen godkännes;

8:o) att till Statskontoret avgiva med behörig borgen eller annan säkerhet försedd skuldförbindelse angående lånets återbetalning, samt

9:o) att fullgöra de övriga åtaganden, som enligt gällande författningar i ämnet åligga mottagare av ifrågavarande statsmedel.

Härav äro två lika lydande exemplar upprättade, av vilka vardera kontrahenten tagit ett.

Åsmarkes gård den 5 jan 1928.

Hans Göransson

Att lantbrukaren Hans Göransson å Åsmarkes gård

i bägges vår närvaro egenhändigt undertecknat förestående kontrakt, intyga:

Per Hansson — Anton Persson

Adress Stenby pr Tomelilla — Adress Stenby n: 25

Med stöd av Kungl. brevet den 18 november 1927 ***antager Kungl. Lantbruksstyrelsen, å Kungl. Maj:ts och Kronans vägnar, detta kontrakt.***

Stockholm den 25 januari ***19*** 28.

Vederbörandes uppmärksamhet fästes å bestämmelserna i 13 kap. 17 § vattenlagen, vari stadgas att, därest det framtida underhållet försummas, Konungens Befallningshavande eller annan myndighet Konungen bestämmer äger själv bota bristen på den försumliges bekostnad.

286/27

1495

16 JAN. 1928

B E V I S

över verkställd besiktning av "Stenby n:o 25 dikningsföretag av år 1926" i Benestads socken, Kristianstads län.

Planen fastställd den 18 nov. 1927.

Statsunderstöd:

lån 4640 kronor;

anslag 2150 kronor.

Kontrakt om arbetets utförande antaget av sökandena den 5 jan. 1928.

Fastställd arbetstid till den 1 sept. 1929.

Vid verkställd besiktning av ovan angivna arbete har befunnits, att omkring hälften av detsamma utförts i enlighet med fastställd plan.

Kristianstad den 14 jan. 1928.

Stamp: Stamp: Kr. En Krona

Statens lantbruksingenjör.

Stämpel En Krona.

Godk. 4 sept. 1928 28 b/27

DIARIE Nr 17345
K. LANTBRUKSSTYRELSEN
13 AUG. 1928

BEVIS

över verkställd avsyning av torrläggningsföretag.

Företagets namn: "Stenby n:o 25 dikningsföretag av år 1926" i Fenestads socken, Kristianstads län.

Planen fastställd den 18 nov. 1927.

Statsbidrag från statens avdikningsanslag 2150 kronor.

Lån från statens avdikningslånefond 4640 kronor.

Kontrakt om arbetets utförande antaget den 25 jan. 1928.

Fastställd arbetstid till den 1 sept. 1929.

Avsyningen verkställd av assistenten Lars Kullman.

Företaget befanns därvid vara i sin helhet utfört i överensstämmelse med den fastställda arbetsplanen och tillstyrkes till godkännande.

Kristianstad den 11 aug. 1928.

Statens lantbruksingenjör.

Stämpel En krona