Blad 1.

Planritning.

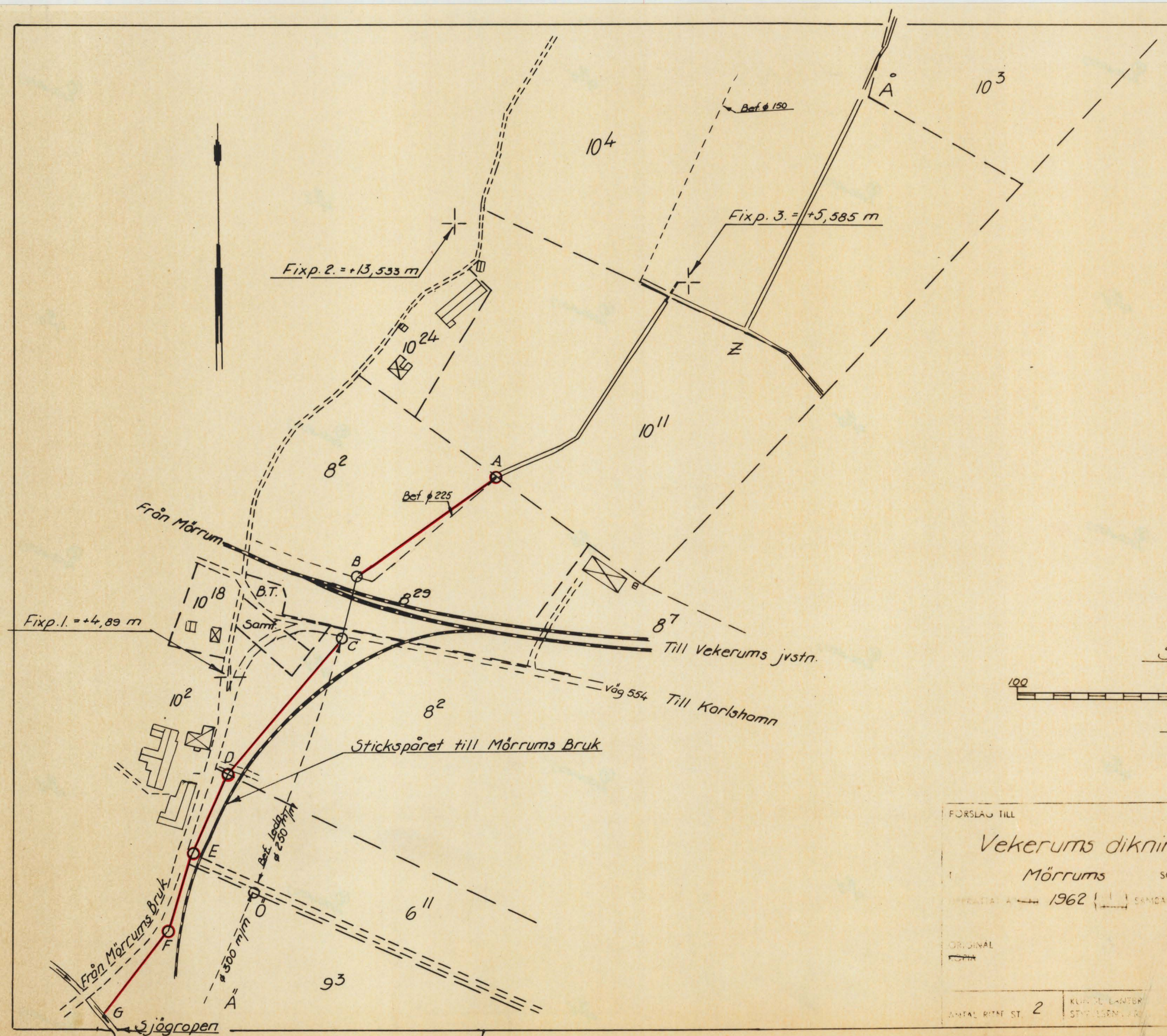

Skala

100 0 100 m

1:2000

FÖRSLAG TILL

Vekerums dikningsföretag år 1962

Mörrums SOCKEN~~(NAR)~~ AV Blekinge

UPPRÄTTAT AV 1962 SAMBAND MED SYNEFÖRRÄTTNING

ORIGINAL
~~KOPIA~~

Förrättningsman

ANTAL RITNE ST. 2 | KUNGL. LANTBR. STYRELSEN

B70

Blad 2.

Profilritning.

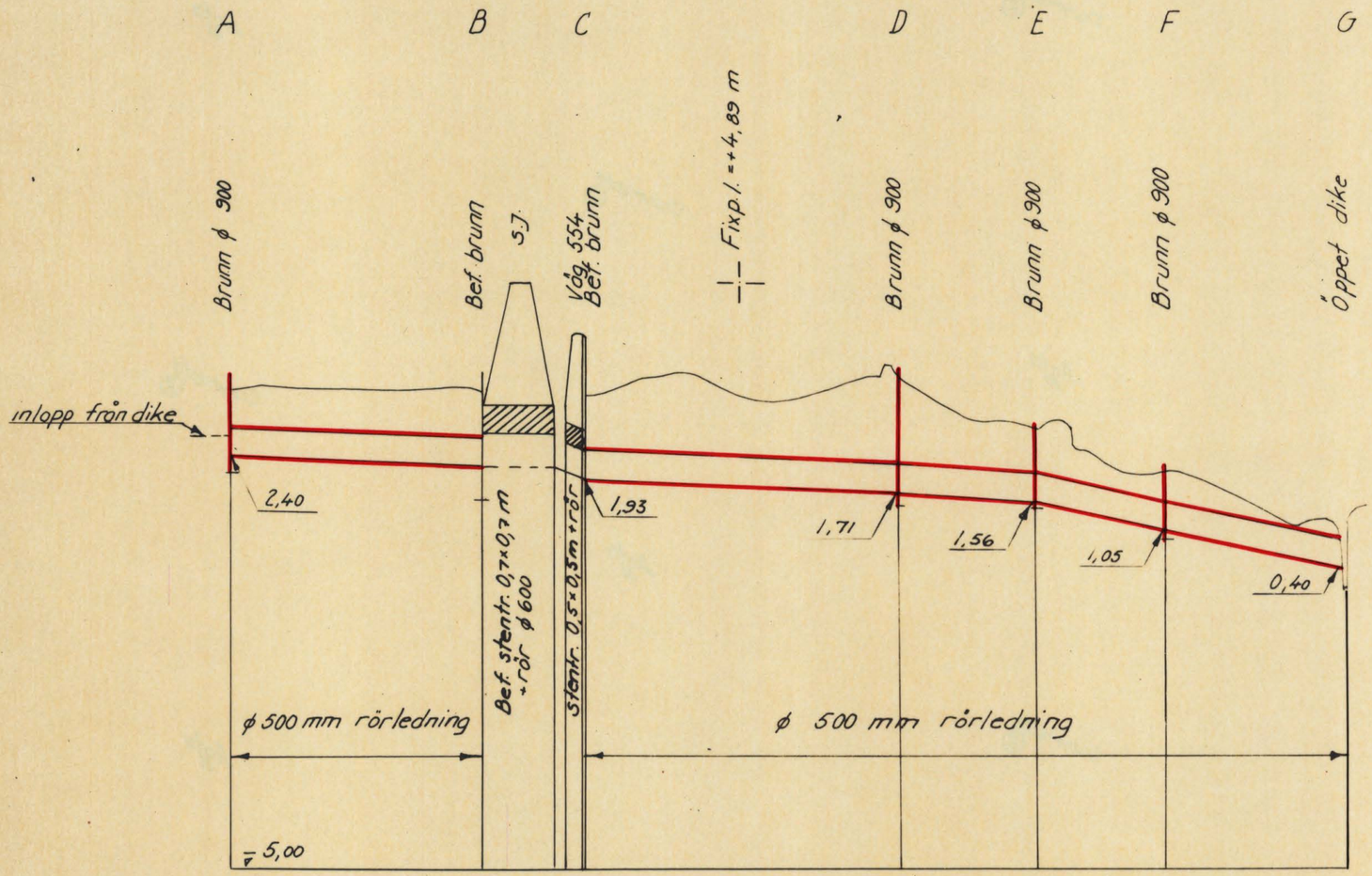

Längdskala

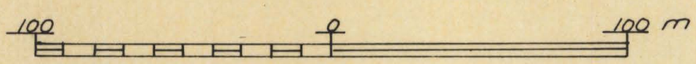

1:2000

Höjdskala



1:100

FÖRSLAG TILL

Vekerums dikningsföretag år 1962

I Mörrums SOCKEN~~(-NAR)~~ AV Blekinge

UPPRÄTTAT ÅR~~(EN)~~ 1962 SAMBAND MED SYNEFÖRRÄTTNING ENL. VATT

ORIGINAL

(NAMN)

Förrättningsman

ANTAL RITN. 2 KUNDELSLANTER SEKTION B 70

Blad 2.

Profil- och sektionsritning.

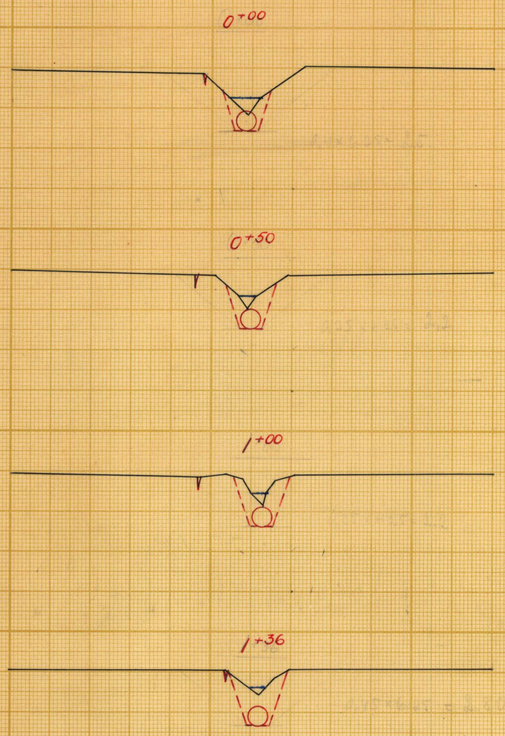

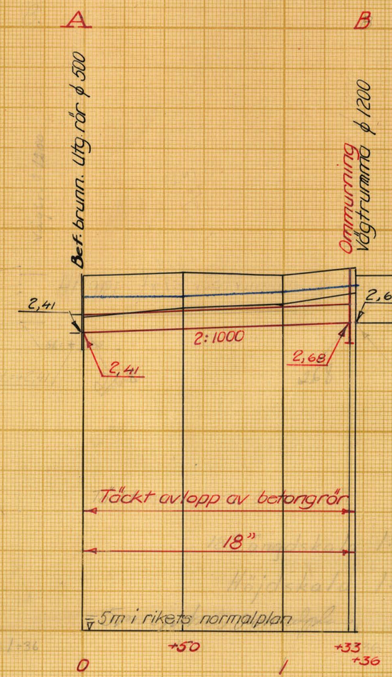

Längdskala



1:2000

Höjd- och sektionsskala

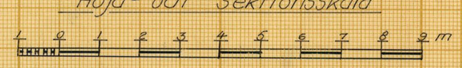

1:100

Förslag till

Avlopp för Lantbruksnämndens egendom Vekerum 10:11

i Mörrums socken-(~~nar~~) av Blekinge län

upprättat år(-en) 1963 (+/utan) samband med syneförrättning enl. vattenlagen av

Original
~~Kopia~~

(Namn)

Förrättningsman
(Titel)

Antal ritn. st. 2

KUNGL. LANTBRUKS-STYRELSENS ARKIV Nr B 70

Statens Reproduktionsanstalt 1947

Akt nr:

B70

AU$B70

N:r 70.

Synehandlingar

till

VEKERUMS DIKNINGSFÖRETAG ÅR 1962.

Mörrums socken, Blekinge län.

B70

LANTBRUKSNÄMNDEN I BLEKINGE LÄN
14 DEC 1962

K V I T T O.

Från Lantbruksnämnden i Blekinge län, ingenjörsavdelningen, Karlskrona har jag denna dag mottagit 1 häfte handlingar samt 2 blad ritningar rörande Vekerums dikningsföretag år 1962.

Vekerum per Mörrum den 10 december 1962.

Otto Johansson

(Otto Johansson)
Styrelsens ordförande.

Torrläggningsområdet ligger mellan Mieåns och Mörrumsåns nederbördsområden med nr. 85 resp. 86.

Synehandlingar

till

VEKERUMS DIKNINGSFÖRETAG ÅR 1962.

Mörrums socken, Blekinge län.

Till företaget hör: 1 häfte handlingar, innehållande 33 paginerade sidor, samt 2 blad ritningar.

Protokoll fört vid sammanträden för syneförrättning enligt 10 kap. vattenlagen för torrläggning av mark till Vekerum 10^{11} m.fl. hemman i Mörrums socken, Blekinge län.

År 1962 den 23 oktober, inställde sig undertecknad förrättningsman hos lantbrukaren Hjalmar Olsson, Vekerum, för att enligt för förrättningsmannen utfärdat förordnande (Bil. 1.) handlägga syneförrättning enligt 10 kap. vattenlagen för torrläggning av mark till Vekerum nr. 10^{11} m.fl. hemman i Mörrums socken, Blekinge län.

Kungörelse om sammanträdet, som förrättningsmannen översänt till Tidningen Karlshamns Allehanda den 5 oktober 1962, hade varit införd i nämnda tidning den 6 oktober 1962 (Bil. 2.).

Till kände sakägare hade förrättningsmannen den 5 oktober 1962 översänt underrättelse om sammanträdet. Förteckning över avsända kallelser och kungörelser hade upprättats (Bil. 3.).

Då förrättningen berör mark tillhörande Kungl. Maj:t och Kronan har förrättningsmannen jämlikt bestämmelserna i 10 kap. 41 § vattenlagen till Länsstyrelsen i Blekinge län översänt underrättelse om kungörelsens innehåll.

Följande hade tillställeskommit:

Av sökanden.

Lantbruksnämnden i Blekinge län äg. Vekerum 10^{11} (lagf. den 16/5 1962 § 302) genom t.f. lantbruksdirektör Einar Wevle.

Av övriga:

Hemmansägare Otto Johansson, Vekerum äg. Vekerum 6^{11} och 8^{2} (lagf. den 7/3 1945 § 144).

Statens Järnvägar äg. Vekerum 8^{7} (lagf. på Svenska Staten den 12/9 1945 § 480) och Vekerum 8^{29} (lagf. på Kungl. Maj:t och Kronan den 6/2 1957 § 65) genom ingenjör Åke Johansson enligt fullmakt Bil. 4.

Hemmansägare Bertil Dahlbom, Vekerum äg. Vekerum 9^{3} (lagf. den 16/5 1956 § 177).

Hemmansägare Gustav Gummesson, Vekerum äg. Vekerum 10^{2} (lagf. den 29/8 1945 § 425). Numera Gustav Gummessons sterbhus genom lantbrukare Otto Johansson enligt fullmakt Bil. 5.

Hemmansägare Hjalmar Olsson, Vekerum äg. Vekerum 10^{3} (lagf. den 8/4 1936 § 145).

Jordbruksarbetare Knut Gummesson, Vekerum äg. tillsammans med sin Syster Anna Gummesson Vekerum 10^{18} (lagf. den 29/8 1945 § 426).

Herr Einar Olsson, Vekerum äg. tillsammans med sin dotter Inga-Maj Olsson Vekerum 10^{24} (lagf. den 27/12 1934 § 589).

Mörrums Bruk genom advokat Erik Syll.

Vägförvaltningen i Blekinge län genom ingenjören Liss-Olof Danielsson, markvärderingsman Georg Shill och ingenjör Bengt Göran Nilsson.

Från Lantbruksnämnden i Blekinge län förutom direktören och undertecknad, förste lantbruksinstruktör Olof Olsson och kontoristen Maj-Kjellin-Johansson.

---

§ 1.

Det för förrättningsmannen utfärdade förordnandet upplästes och bilades protokollet (Bil. 1.).

§ 2.

Förrättningsmannen meddelade följande:

I samband med projektering och utförande av den blivande nya allmänna vägen Vekerum - Karlshamn har Vägförvaltningen i samråd med undertecknad föreslagit byggandet av en ø 500 mm betongrörsledning från Lantbruksnämndens fastighet Vekerum 10^{11} till den s.k. Sjögropen.

§ 3.

Sedan förrättningsmannen demonstrerat ledningens läge i plan och profil å plankarta och profilritning meddelades följande:

~~Under förutsättning~~ Vägförvaltningen har för avsikt att på egen bekostnad

utföra nämnda ø 500 mm ledning, under förutsättning att de fastigheter, som genom ledningens utförande tillskyndas båtnad, överta ledningen och svarar för framtida underhållet av densamma.

§ 4.

Förrättningsmannen meddelade vidare att Vägförvaltningen och berörda markägare den 19 september 1962 träffat överenskommelse om övertagandet av ledningen och om kostnadernas fördelning för underhållet av densamma. Överenskommelsen upplästes och vidhölls och bilades protokollet (Bil. 6.).

§ 5.

Förrättningsmannen meddelade, att han ansåg att förrättningen kunde handläggas utan gode män, upplåste bestämmelserna i 10 kap. 25 § vattenlagen. På särskild fråga av förrättningsmannen huruvida gode män skulle tillkallas svarade samtliga att det icke påfordrades.

§ 6.

Till att justera dagens protokoll valdes ingenjör Liss-Olof Danielsson och lantbrukaren Otto Johansson.

§ 7.

Jäv mot synemannen hade ingen att anmäla. Synemännen visste sig ej heller stå i jävsförhållande till nu kände sakägare.

§ 8.

Laga hinder mot förrättningens handläggning hade ingen att anmäla.

§ 9.

Mörrums Bruk genom advokat Erik Syll hade inget att erinra mot utförandet av det planerade företaget. Yrkade dock att i beslutet måtte intagas följande:

Innan Vägförvaltningen utför arbete i stickspårets närhet skall Statens Järnvägar i god tid dessförinnan underrättas. Av Statens Järnvägar därefter lämnade föreskrifter rörande arbetenas bedrivande i stickspårets härhet skola lända till efterrättelse.

§ 10.

I förestående yrkande instämde Statens Järnvägar genom ingenjör Åke Johansson.

§ 11.

Bertil Dahlbom yrkade, att överkörseln över stickspåret i gränsen mellan Vekerum 9^{3} och 6^{11} efter utfört arbete måtte återställas i sitt förutvarande skick.

§ 12.

Gustav Gummessons sterbhus genom Otto Johansson yrkade, att anläggaren skulle svara för ev. uppkommen sining av vattenbrunn belägen å fastigheten Vekerum 10^{2}.

§ 13.

Knut Gummesson yrkade att anläggaren skulle svara för ev. uppkommen sining av vattenbrunn belägen å fastigheten Vekerum 10^{18}.

§ 14.

Vägförvaltningen genom markvärderingsman Georg Schill förklarade, att kunde sådana skador påvisas, som omförmäles i §§ 12 och 13 ovan, var Vägförvaltningen villig att stå för dessa.

§ 15.

Statens Järnvägar genom ingenjör Åke Johansson anhöll att utlåtandet röran-de arbete genom och utmed Statens Järnvägar i vanlig ordning skulle tillställas Statens Järnvägar för yttrande.

§ 16.

Sedan delägarna överenskommit att omedelbart utse styrelse företogs val.

Till styrelse valdes:

Lantbrukaren Otto Johansson, Vekerum 8, Mörrum.

Lantbrukaren Ernst Olofsson, Skogsgård, Mörrum.

Lantbrukaren Hjalmar Olsson, Vekerum 10, Mörrum.

Styrelsesuppleant:

Fru Henny Olsson, Vekerum 10, Mörrum.

Till ordförande i företagets styrelse valdes:

Lantbrukaren Otto Johansson, Vekerum 8, Mörrum.

§ 17.

Förrättningsmannen vitsordade den träffade överenskommelsen genom sin namnunderskrift.

§ 18.

Då intet vidare var att behandla upplästes och godkändes protokollet med tillkännagivande att nytt sammanträde i ärendet kom att hållas på samma plats som dagens sammanträde måndagen den 12 november 1962 kl. 10.00 vartill inga särskilda kallelser kom att utfärdas. Härefter upplöstes sammanträdet.

Vekerum per Mörrum den 23 oktober 1962.

I tjänsten:

E. Edvin Bjurfjell.
Förrättningsman.

Justeras:

Liss Olof Danielsson ..... Otto Johansson

(Liss-Olof Danielsson) (Otto Johansson)

År 1962 den 11 november inwtällde sig synemannen ånyo hos lantbrukaren Hjalmar Olsson, Vekerum för att åter handlägga syneförrättningen.

Följande hade tillstädeskommit:

Lantbrukaren Ernst Olofsson, Vekerum.

Hemmansägare Hjalmar Olsson, Vekerum.

§ 19.

Till att justera dagens protokoll utsågs herrarna Hjalmar Olsson och Ernst Olofsson.

§ 20.

Förrättningsmannen meddelade, att han jämlikt bestämmelserna i 10 kap. 52 § vattenlagen inhämtat yttrande från Statens Järnvägar.

Förrättningsmannens skrivelser och Statens Järnvägars yttrande upplästes och bilades protokollet som Bil. 6 - 8.

§ 21.

Förrättningsmannen redogjorde för förslaget samt demonstrerade förslagshandlingar och ritningar.

Överenskommelsen, som av synemannen vitsordats, bilades utlåtandet som Bil. A.

§ 22.

Avgavs synemannens utlåtande Bil. B.

§ 23.

Förrättningsmannen meddelade att avskrifter av förrättningshandlingarna och kopior av förslagsritningarna komma senast att inom trettio dagar från nedanskriva dag att hållas tillgängliga hos styrelsens ordförande lantbrukaren Otto Johansson, Vekerum 8, M ö r r u m, för var och en som vill taga del av desamma samt taga avskrift och kopior.

§ 24.

Då intet vidare var att behandla upplästes och godkändes protokollet varefter förrättningen förklarades avslutad och sammanträdet upplöstes.

Vekerum per Mörrum den 12 november 1962.
Å TJÄNSTENS VÄGNAR

E. Edvin Bjurfjell.
Förrättningsman.

Justeras:

(Hjalmar Olsson)

(Ernst Olofsson)

Bil. 1.

Insändes till vederbörande lantbruksnämnd.

Lan... ...krona
Ink. 24 SEP 1962
M1 23 62

LANTBRUKSNÄMNDEN I BLEKINGE LÄN
21 SEP 1962
M 39/62

Till Länsstyrelsen i Blekinge län.

Förrättningsnummer 795 ls.

Härmed anhålles om förordnande för behörig förrättningsman att handlägga syneförrättning enligt 10 kap. vattenlagen för torrläggning av ~~mig~~ ~~xxx~~ ~~tillhörig mark inom~~ Lantbruksnämnden i Blekinge län tillhörig mark inom Vekerum 10^{11} i Mörrums socken av Blekinge län.
socken(-nar) av

Förrättningen avser Fastställandet av framtida underhållet av en ø 500 mm betongrörsledning, som på Vägförvaltningens bekostnad kommer att byggas
här uppgives så fullständigt som möjligt företagets beskaffenhet (dikning, åreglering, sjösänkning, invallning e. d.), vidare
från nämnda fastighet till Sjögropen.
företagets omfattning (areal som skall torrläggas, avloppens längd o. d.), om flottled, damm, järnväg, landsväg e. d. beröres m. m.
Överenskommelse om fördelning av kostnaderna för framtida underhållet har träffats mellan Lantbruksnämnden och berörda sakägare den 19 sept. 1962.

Närmaste järnvägsstation Mörrum.

Meddelanden om förrättningen ställes till Lantbruksnämnden i Blekinge län, K a r l s k r o n a. tel. Karlskrona 19270.
titel, namn och fullständig adress samt telefon.

Karlskrona den 21 september 1962

Sökandes namn:		Fastighet:
På lantbruksnämndens	för fastigheten	Vekerum 10^{11}
vägnar:	» »	
[signature]	» »	

R e s o l u t i o n.

Översändes till ingenjören C. Edvin Bjurfjell, Lantbruksnämnden, Karlskrona, som härigenom förordnas att i laga ordning verkställa ifrågavarande förrättning.

Karlskrona i landskansliet den 25 september 1962.

På länsstyrelsens vägnar:

[signature]

G.Wik

[signature]

Åke Eklöf

Lantbruksstyrelsen 3029, okt. 53., 10.000.

Vänd!

Förutom nämnda, sökandena tillhöriga fastigheter, väntas nedanstående ägare och fastigheter bliva berörda av företaget.

Icke sökandes namn:		Fastighet:
Otto Johansson o.h.h. Bendic Johansson	ägare av fastigheten	Vekerum 6^{11} och 8^{2}
	» » »	
Ernat Olofsson	» » »	Vekerum 10^{4}
Hjalmar Olsson o.h.h. Henny Olsson		Vekerum 10^{3}

Lantbruksnämnden får till förrättningsman föreslå:

Ingenjör C. Edvin Bjurfjell, Lantbruksnämnden i Blekinge län, K a r l s k r o n a.

Karlskrona den 21 september 19 62

På Lantbruksnämndens vägnar:

STATENS REPRODUKTIONSANSTALT 454453

Bil. 2.

Kungörelse

Sammanträde för syneförrättning enligt 10 kap. vattenlagen för torrläggning av mark till Vekerum 10^{11} m. fl. hemman i Mörrums socken, Blekinge län, kommer att hållas hos lantbrukaren Hjalmar Olsson, Vekerum nr 10 per Mörrum tisdagen den 23 oktober 1962 kl. 10.00, då vederbörande sakägare hava att tillstädeskomma personligen eller genom lagligen befullmäktigande ombud. Av förrättningen kommer att beröras, dels marker till Vekerum 6^{11}, 8^{3}, 8^{7}, 8^{29}, 9^{3}, 10^{2}, 10^{3}, 10^{4}, 10^{11}, 10^{18} och 10^{24} jämte samfälld mark och Båtmanstorp till Vekerums by, dels allmänna vägen 554 Kolahalla—Vekerums järnvägsstation, dels blivande väg Vekerum—Karlshamn eller väg 557, dels blivande väg Kolahalla—Vekerum del II, dels statens järnvägar tillhörig trumma — belägen ca 240 m V om Vekerums jvstn. — å bandelen Mörrum—Vekerum, dels stickspåret från Vekerums järnvägsstation till Mörrums bruk, allt i Mörrums socken, Blekinge län.

Vid sammanträdet kommer styrelse för det blivande företaget att väljas.

Karlskrona den 5 okt. 1962

I tjänsten:
C. Edvin Bjurfjell
Förrättningsman

Ovanstående kungörelse införd i tidningen Karlshamns Allehanda lördagen den 6 oktober 1962, bestyrkes i tjänsten:

C. Edvin Bjurfjell.
Förrättningsman.

Bil. 3.

F Ö R T E C K N I N G

över kungörelser, kallelser m.m. angående syneförrättning enligt 10 kap. vattenlagen angående torrläggning av mark till Vekerum 10[11] m.fl. fastigheter i Mörrums socken, Blekinge län. Avlämnade å posten nedanstående dag.

Den 5 oktober 1962 angående sammanträde hos lantbrukaren Hjalmar Olsson, Vekerum nr. 10 per Mörrum tisdagen den 23 oktober 1962 kl. 10.00.

Kungörelse till:

Tidningen Karlshamns Allehanda,	Karlshamn
Mörrums kommun,	Mörrum.

Underrättelse till:

Länsstyrelsen i Blekinge län,	Karlskrona
Lantbruksnämnden i Blekinge län,	"
Vägförvaltningen i Blekinge län	"
Statens Järnvägar, III distriktet, Box 277,	Malmö
Statens Järnvägar, Baningenjören, 30 Bansektionen,	Kristianstad
Mörrums Bruk,	Mörrum
Hemmansägare Otto Johansson, Vekerum 8, Box 12,	Mörrum.
Hemmansägare Bertil Dahlbom, Vekerum 5, Box 10,	"
Hemmansägare Gustav Gummesson, Vekerum 10, Box 16,	"
Hemmansägare Hjalmar Olsson, Vekerum 10, Box 22,	"
Hemmansägare Ernst Olofsson, Skogsgård,	"
Jordbruksarbetare Knut Gummesson, Vekerum 10,	"
Fru Anna Gummesson, Vekerum 10,	"
Herr Einar Olsson, Vekerum 10:24,	"
Fröken Inga-Maj Olsson, Vekerum 10:24,	"

Karlskrona den 5 oktober 1962

I tjänsten:

Förrättningsman

STATENS JÄRNVÄGAR -12-

FULLMAKT för ombud vid Bil. 4.
lantmäteri- eller dylik förrättning

Härigenom befullmäktigas ingenjör Å. Johansson
Befattning och namn

att statens järnvägars talan föra och rätt bevaka vid förrättning rörande syneförrättn. enl. 10 kap
Enligt uppgift i kallelsen
vattenlagen för torrläggning av mark till Vekerum 10[11] m fl hemman

i Mörrums socken, Blekinge län
t ex ..... socken och ..... kommun av ..... län

Ombudets laga åtgärder godkännas.

Denna fullmakt är utfärdad med stöd av Arbetsordning för distriktsbefäl (intagen i Statens järnvägars författningssamling, särtryck nr 106).

Kristianstad den 22.10 19 62

Harry Persson
Baningenjör,
föreståndare för 30 bansektionen

Telefon: 044/14301

SJ bl 351.1 (Bbr 52)
2000 1 60 SJT

Bil. 5.

Fullmakt.

Härmed överlätes åt lantbrukare Otto Johansson Vekerum att föra vår talan vid sammanträdet för syneförrättningen om vattenlagen, som hålles hos lantbr. Hjalmar Olsson Vekerum dispd. d. 23 okt 1962 kl. 10.00.

Vekerum den 22/10 1962.
Gustav Gunnessons Arvingar.
gm. E. Gunnesson.

Bil. 6.

LANTBRUKSNÄMNDEN I BLEKINGE LÄN
KARLSKRONA
Postgironummer 6 88 10
Tel. 192 70
Växel

Till
Statens Järnvägar
Distriktssekreteraren och Ombudsmannen
III distriktet
M a l m ö.

Ang. Vekerums dikningsföretag år 1962.

Efter förordnande av Länsstyrelsen i Blekinge län har jag vid syneförrättning enligt 10 kap. vattenlagen granskat av Vägförvaltningen upprättat förslag till avlopp för rubr. företag.

Förslaget kommer att delgivas vederbörande intressenter vid sammanträde hos lantbrukaren Hjalmar Olsson, Vekerum, måndagen den 12 november 1962 kl. 10.00.

Då företaget berör, dels Statens Järnvägar tillhörig trumma, belägen ca 240 m V om Vekerums järnvägsstation å bandelen Mörrum - Vekerum och dels stickspåret från Vekerums järnvägsstation - Mörrums Bruk, får jag enligt bestämmelserna i 10 kap. 52 § vattenlagen översända ett utdrag ur mitt förslag till utlåtande i ärendet med vördsam anhållan om ett skyndsamt yttrande.

Karlskrona den 5 november 1962.
I tjänsten:
C. Edvin Bjurfjäll.
Förrättningsmän.

U T L Å T A N D E

avgivet vid synoförrättning enligt 10 kap. vattenlagen för torrläggning av mark till Vekerum 10[11] m.fl. hemman, samt för fastställandet av framtida underhållet av en ϕ 500 mm betongrörledning, som på Vägförvaltningens bekostnad kommer att byggas från den så kallade Sjögropen till fastigheten Vekerum 10[11], allt i Mörrums socken, Blekinge län.

Mom. — Avlopp genom och utmed Statens Järnvägar tillhöriga järnvägslinjer.

Det nya avloppet dikessträckan F - E - D - C kommer att utföras utmed Statens Järnvägar tillhörigt stickspår från Vekerums järnvägsstation - Mörrums Bruk. Ledningens sträckning i plan och djupläge i profil framgår närmare av bilagda plan- och profilritning.

Innan anläggaren - Vägförvaltningen i Blekinge län - utför arbete i stickspårets närhet skall Statens Järnvägar i god tid dessförinnan underrättas. Av Statens Järnvägar lämnade föreskrifter rörande arbetenas bedrivande i stickspårets närhet skola lända till efterrättelse.

Det nya avloppet dikessträckan C - D korsar Statens Järnvägar tillhörig järnvägslinje å bandelen Mörrum - Vekerum. I korsningspunkten, som är belägen ca 240 m V om Vekerums järnvägsstation, finnes nu en trumma, som är utförd av kilad sten och har en öppning om 0,7x0,7 m och är förlängd med ϕ 600 mm rör samt har utförts till sådant djup, som erfordras för torrläggning av uppströms trumman liggande marker till 1,2 m djup.

Då trumman dessutom har tillräcklig dimension för att avleda det tillrinnande vattnet, kan trumman bibehållas oförändrad.

Trummans läge i plan och profil framgår närmare av bilagda plan- och profilritning.

Innan anläggaren - Vägförvaltningen i Blekinge län - utför arbete i trummans närhet skall Statens Järnvägar i god tid dessförinnan underrättas.

Av Statens Järnvägar lämnade föreskrifter rörande arbetenas bedrivande i trummans närhet skola lända till efterrättelse.

Rätt utdraget bestyrkes i tjänsten, Karlskrona den 5 nov. 1962.

O. Edvin Bjurfjell.
Förrättningsman.

Planritning.
Skala 1:2000

VEKERUMS DIKNINGSFÖRETAG ÅR 1962
Mörrums socken, Blekinge län.

Karlskrona i november 1962.
I tjänsten:

E. Edvin Bjurfjell.
Förrättningsman.

B70

Blad 2.

Profilritning.

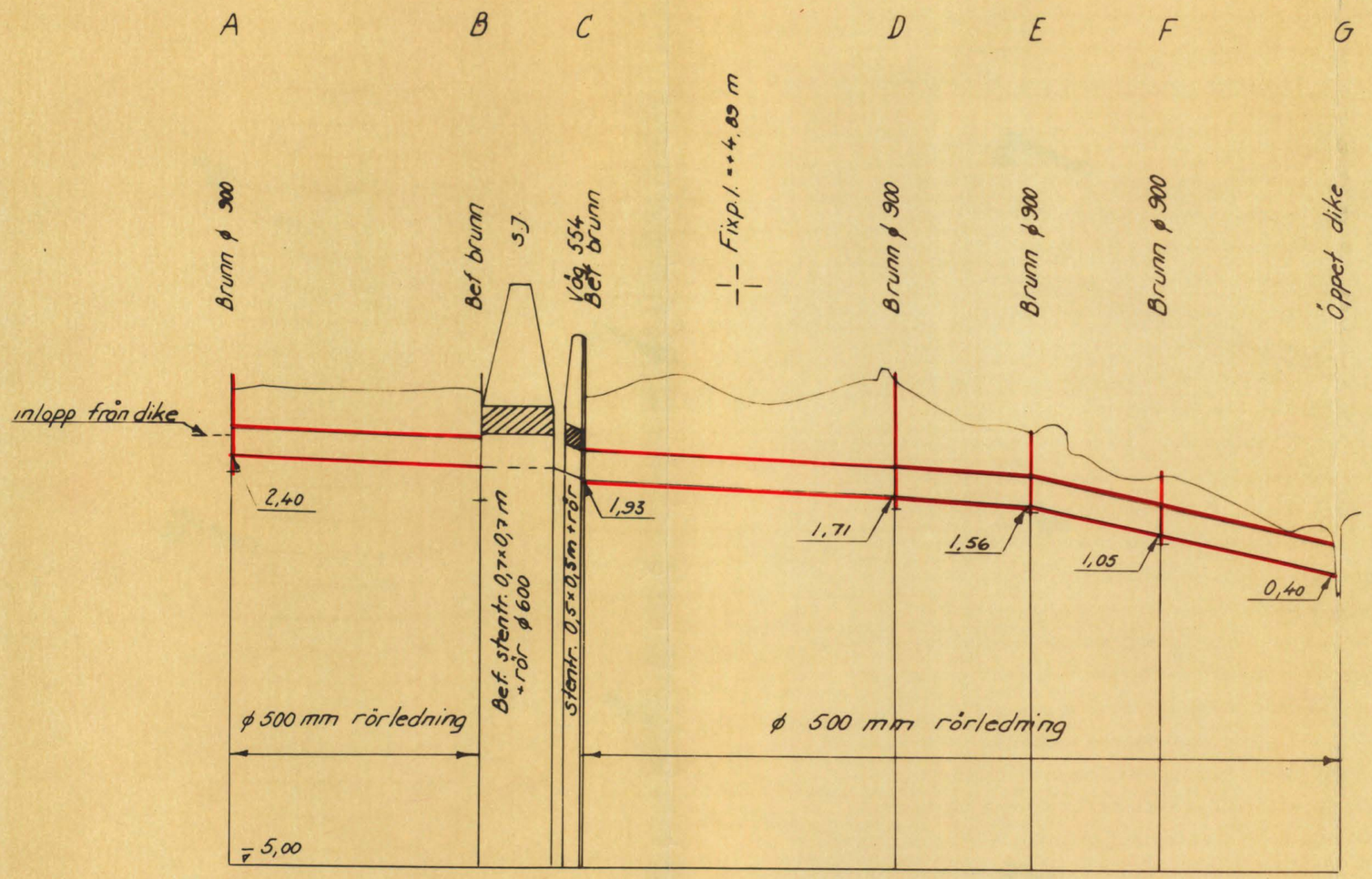

Längdskala

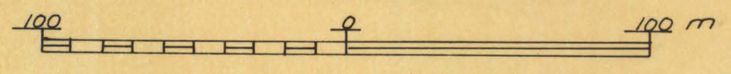

1:2000

Höjdskala



1:100

FÖRSLAG TILL

Vekerums dikningsföretag år 1962

I Mörrums SOCKEN(-NAR) AV Blekinge

UPPRÄTTAT ÅR(-EN) 1962 (-) SAMBAND MED SYNEFÖRRÄTTNING ENL. VATTENLAGEN

Bestyrkes i tjänsten:

KOPIA

C. Edvin Bjurfjell
(NAMN)

Förrättningsman
(TITEL)

ANTAL RITN 2

KUNGL. LANTBRUKS-STYRELSEN Nr B70

Bil. 8.

STATENS JÄRNVÄGAR
DISTRIKTSSEKRETERAREN
och OMBUDSMANNEN
III distriktet

Telefon 70650
Anknytning 134
Telex

LANTBRUKSNÄMNDEN I BLEKINGE LÄN
10 NOV 1962

Lantbruksnämnden i Blekinge län
Karlskrona

Ort och datum
Malmö den 8.11.1962

Eder referens	Edert brev	Vår referens	Vår diariebeteckning
			Ds 912/62

Angående Vekerums dikningsföretag år 1962.

Härmed få statens järnvägar förklara sig ej hava något att erinra mot utlåtandet i rubricerade ärende i vad det rör egendom under statens järnvägars förvaltning.

G. Roos

Bil

06.25

Bil. A.

Överenskommelse.

I samband med utförandet av den blivande nya allmänna vägen Vekerum-Karlshman, delen genom Vekerum eller väg nr 557, har vägförvaltningen i Blekinge län i samråd med ingeniören C.Edvin Bjurfjell, Lantbruksnämnden, föreslagit att på egen bekostnad bygga en ny Ø 500 mm betongledning från fastigheten Vekerum 10^{11} till "Sjögropen" allt i enlighet med av vägförvaltningen upprättat och framlagt förslag.

Ledningen kommer att byggas under förutsättning av att vägförslaget vinner laga kraft.

Under förutsättning av att ovan berörda ledning kommer till utförande, har följande överenskommelse om fördelning av kostnaderna för framtida underhåll m.m. träffats.

Undertecknade förbinder sig, att när ovan angivna ledning blivit utförd oc och godkänd av behörig förrättningsman, övertaga ledningen och svara för u underhållet av densamma allt efter nedan angivna andelstal.

Fastighetens ägare. Fastighetens namn och nr.	Andel i underhållet i procent.
Vekerum 8^2, 6^{11}	
Otto Johansson och h.h. Bendic Johansson	3,0
Vekerum 10^{11}	
Lantbruksnämnden i Blekinge län	46,0
Vekerum 10^4	
Ernst Olofsson	39,0
Vekerum 10^3	
Hjalmar Olsson och h.h. Henny Olsson	12,0

Vi lämna vägförvaltningen tillstånd att i nämnda ledning avleda vatten från allmänna vägnätet. Denna dag särskilt träffat avtal mellan undertecknad Otto Johansson och Vägförvaltningen bilägges denna överenskommelse.

Vi förbinda oss att skyndsamt fastställa denna överenskommelse med laga syneförrättning, vilken omedelbart skall sökas av lantbruksnämnden, som ock har att svara för förrättningskostnaderna.

Sålunda överenskommit försäkras.

Vekerum den 19 september 1962.

Lantbruksnämnden i Blekinge län
[signature]

Henny Olsson
Bendic Johansson

Ernst Olofsson
Hjalmar Olsson
Otto Johansson Att

Förestående personer egenhändigt undertecknat förestående överenskommelse betygar.

Dag som ovan

Edvin Bjurfjell
Karlskrona

Olof Olsson
Karlshamn

Förestående överenskommelse vitsordas.

Vekerum per Mörrum den 23 oktober 1962.
I tjänsten:

Edvin Bjurfjell
C. Edvin Bjurfjell.
Förrättningsman.

LANTBRUKSNÄMNDEN I BLEKINGE LÄN
KARLSKRONA
Postgironummer 6 88 10
Tel. 192 70
Växel

Fullmakt

för lantbrukskonsulenten Einar Wevle att vid sammanträde den 19/9 1962 med vägförvaltningen och markägare i Vekerum föra lantbruksnämndens talan och ingå överenskommelse röran-de fördelning av kostnaderna för framtida underhållet av en 20" betongrörsledning, som vägförvaltningen har för avsikt att utföra och bekosta.

Karlskrona den 13 september 1962.
För lantbruksnämnden:
Erik Larsson
Erik Larsson

Ö v e r s i k t s k a r t a

Skala 1:100000.

U T L Å T A N D E

avgivet vid syneförrättning enligt 10 kap. vattenlagen för torrläggning av mark till Vekerum 10[11] m.fl. hemman, samt för fastställandet av framtida underhållet av en ϕ 500 mm betongrörsledning, som på Vägförvaltningens bekostnad kommer att byggas från den så kallade Sjögropen till fastigheten Vekerum 10[11], allt i Mörrums socken, Blekinge län.

Mom.1. Förordnande m.m.

Genom länsstyrelsens resolution den 25 september 1962 (Bil. 1.) förordnades undertecknad förrättningsman att handlägga syneförrättning enligt 10 kap. vattenlagen för torrläggning av mark till Vekerum 10[11] m.fl. hemman, samt för fastställandet av framtida underhållet av en ϕ 500 mm betongrörsledning, som på Vägförvaltningens bekostnad kommer att byggas från den så kallade Sjögropen till fastigheten Vekerum 10[11] allt i Mörrums socken, Blekinge län. Laga hinder mot förrättningens handläggning eller mot det planerade företagets utförande har ej anmälts och ej heller kunnat av synemannen utrönas. Torrläggningen skall enligt synemannens åsikt betraktas som dikning.

Mom.2. Torrläggningsföretagets läge, omfattning m.m.

Torrläggningsområdet, som ligger mellan Mieåns och Mörrumsåns nederbördsområden med nr. 85 resp. 86 är beläget invid Vekerums järnvägsstation. Området har å hithörande översiktskarta utmärkts med röd färg.

Såvitt synemannen kunnat utröna har det i torrläggningsområdet ingående avloppet icke varit föremål för syneförrättning enligt dikningS- eller vattenlagen.

Till följd av under förrättningen framkomna yrkanden § 4 i förrättningsprotokollet kommer företaget att omfatta upptagandet av

ett mot S framrinnande täckt avlopp betecknat med bokstäverna A - B - C - D - E - F - G.

Arealen av den mark, som anses erhålla förbättring genom utförandet av företaget har uppskattats till 6,5 har åker.

Mom.3. Nuvarande avlopp, torrläggningsförhållande m.m.

De marker, om vilkas torrläggning det nu är fråga, avvattnas nu genom en ϕ 300 mm ledning mellan de å plankartan med svarta bokstäver utmärkta punkterna Ä - Ö och genom en ϕ 250 mm ledning mellan sistnämnda punkt och den med röda bokstäver utmärkta punkten C, samt genom en ϕ 225 mm ledning mellan de med rött utmärkta punkterna B - A. Nämnda ledning är å plankartan utmärkt med svart prickad linje.

Ovan nämnda ledning har tillräcklig dimension att avleda vattnet från nuvarande nederbördsområde, men har ej sådan dimension att väg- och nuvarande samt blivande dräneringsvatten kan avledas genom densamma.

Under nuvarande förhållanden avledes vattnet från den på plankartan utmärkta dikessträckan Z - Å, dels genom ett dike som går från Z åt öster och dels av ett dike, som går från Z åt väster. Sistnämnda dike leder vattnet till punkt A. Genom byggandet av den blivande allmänna vägen Vekerum - Karlshamn har vissa problem uppkommit rörande avledandet av vägvattnet. Några lämpliga recipienter för vägvattnet har ej stått att uppbringa. För att nedbringa kostnaderna för avledandet av vägvattnet har Vägförvaltningen i samråd med undertecknad förrättningsman föreslagit byggandet av ledningssträckan A - G och i samband därmed avleda den del av nederbördsvattnet, som nu ledes i diket öster om Z till nämnda ledning. Genom avlastning av nämnda vatten kommer recipienterna nerströms diket öster om punkt Z kunna användas som recipient för vägvattnet.

Synemannen finner att Vägförvaltningen förfarit lämpligt och lämnar bifall till förslaget.

Mom.4. Undersökningar m.m.

Synemannen har använt det kartmaterial och den profilritning, som Vägförvaltningen upprättat. Plankarta och profilritning bilägges detta utlåtande.

Utgångspunkt för avvägningarna har varit Vägförvaltningens höjdplan, vilket uppgivits vara lika med rikets normalplan.

Hjälpfixpunkter hava avvägts och markerats. De beskrivas sålunda:

Hjälpfix 1. Nuvarande väg 554 vägens västra sida, stor flat jordfast sten, utmärkt med inhugget triangelmärke - ifyllt med rött - i stenens översida +4,89 m.

Hjälpfix 2. Stenig skogsmark, större jordfast sten, utmärkt med inhugget triangelmärke - ifyllt med rött - i stenens översida +13,533 m.

Hjälpfix 3. Fastigheten Vekerum 10^4 stenrös c:a 11 m uppströms utförd trumma genom nya vägen, större sten, möjligen berghall, utmärkt med inhugget triangelmärke - ifyllt med rött - i stenens översida +5,585 m.

Vill någon borttaga fixpunkt, skall han anmäla detta till Lantbruksnämnden, som då låter avväga annan lämplig fixpunkt.

Mom.5. Förslag till nya avlopp.

Enligt det av Vägförvaltningen överlämnade förslaget skall för det planerade företaget utföras de dikessträckor, som betecknats med bokstäverna G - F - E - D - C och B - A.

På plankartan har dikessträckorna utmärkts med heldragna röda linjer och platsen för brunnar med röda ringar.

Mom.6. Nederbördsområde, vattenmängd och dimensionsberäkningar.

Vid bestämmandet av de olika dikessträckornas dimensioner har tagits hänsyn såväl till nederbördsområdets storlek och topografi samt avrinningen från densamma som ock till för handen varande fallförhål-

landen. Nederbördsområdets storlek har bestämts efter rekognoceringar på marken, vilka utförts med tillhjälp av ekonomiska kartan.

Den vattenmängd, som avbördas från nederbördsområdet har uppskattats till 1,2 liter per sekund och har. Den vattenmängd, som beräknas maximalt komma att tillföras från vägar uppgår maximalt till 60 liter per sekund.

Till grund för beräkningarna ligger Hessles av Hallin omarbetade formeln.

$$Q = F \cdot k\left(\frac{1 + \sqrt{R} + \log R}{4}\right)\sqrt{R\,I} \quad \text{med } k = 70$$

Den vattenmängd från det nya nederbördsområdet, som tillföres avloppet uppgår till (1,2 x 104) = 125 liter per sekund. Den maximala vattenmängd, som tillföres ledningen från vägar uppgår enligt förestående till 60 liter per sekund. Total vattenmängd, som skall avbördas uppgår således till 185 liter per sekund.

Ledningens minsta lutning är ungefär 2:1000. Ledningens avbördningskapacitet uppgår utan uppdämning till 187 liter per sekund.

Ledningens bottenläge i brytpunkter finnas angivna på den upprättade profilritningen.

Mom.7. Trummor för överkörslar.

Så snart täckt avlopp upptagits över överkörsel, skall vägbanan omedelbart återställas i fullgott skick.

Mom.8. Avlopp genom och utmed Statens Järnvägar tillhöriga järnvägslinjer.

Det nya avloppet dikessträckan F - E - D - C kommer att utföras utmed Statens Järnvägar tillhörigt stickspår från Vekerums järnvägsstation - Mörrums Bruk. Ledningens sträckning i plan och djupläge i profil framgår närmare av bilagda plan- och profilritning.

Innan anläggaren - Vägförvaltningen i Blekinge län - utför arbete i stickspårets närhet skall Statens Järnvägar i god tid dessförinnan underrättas. Av Statens Järnvägar lämnade föreskrifter rörande arbete-

nas bedrivande i stickspårets närhet skola lända till efterrättelse.

Det nya avloppet dikessträckan C - D korsar Statens Järnvägar tillhörig järnvägslinje å bandelen Mörrum - Vekerum. I korsningspunkten, som är belägen c:a 240 m V om Vekerums järnvägsstation, finnes nu en trumma, som är utförd av kilad sten och har en öppning om 0,7x0,7 m och är förlängd med ϕ 600 mm rör samt har utförts till sådant djup, som erfordras för torrläggning av uppströms trumman liggande marker till 1,2 m djup.

Då trumman dessutom har tillräcklig dimension för att avleda det tillrinnande vattnet, kan trumman bibehållas oförändrad.

Trummans läge i plan och profil framgår närmare av bilagda plan- och profilritning.

Innan anläggaren - Vägförvaltningen i Blekinge län - utför arbete i trummans närhet skall Statens Järnvägar i god tid dessförinnan underrättas.

Av Statens Järnvägar lämnade föreskrifter rörande arbetenas bedrivande i trummans närhet skola lända till efterrättelse.

Mom.9. Ersättningar.

För intrång och olägenhet vid arbetenas utförande skall ingen ersättning utgå, såvida ej anläggaren härom träffat särskilt avtal. Ersättning skall dock utgå för skada å växande gröda. För sådan skada skall ersättning utgå till jordens brukare. Kan överenskommelse om ersättningens storlek ej träffas skall tvisten avgöras av skiljeman eller skiljenämnd.

Skulle vid utförandet av dikningsföretaget sådana skador uppstå, som ej av synemannen förutsetts eller kunnat föutses, äger den, som lider skadan, att framställa anspråk på ersättning enligt bestämmelserna i 7 kap. 57 § vattenlagen.

Mom.10. Telefonkablar m.m.

Innan grävningsarbete utföres å de dikessträckor, som ingå i företaget, skall förfrågan göras hos Televerkets ingenjörskontor, Kristianstad tel. 044/12906, som på platsen utvisar läget av jordkablar o.d.

Mom.11. Elstolpar m.m.

Om vid utförandet av företaget möjligen någon elstolpe kommer att beröras skall anläggaren i god tid, innan arbete utföres i elstolpes närhet, underrätta stolpens ägare, som då har att meddela tillstånd hur arbetet skall bedrivas i stolpars närhet.

Kostnaderna för flyttning och omstagning av stolpar skola bestridas av anläggaren.

Mom.12. Kostnader.

Kostnaderna för utförandet av de företaget lagen har enligt uppgift från Vägförvaltningen beräknats till 26.000:- kronor.

Mom.13. Båtnadsuppskattning.

Då överenskommelse om kostnadernas fördelning träffats här endast preliminär båtnadsuppskattning verkställts. Båtnaden har uppskattats till c:a 10.000:- kronor.

Mom.14. Kostnadsfördelning.

Kostnaderna skola fördelas på sätt som närmare framgår av den träffade överenskommelsen Bil. A.

Mom.15. Förrättningskostnader.

Kostnaderna för denna syneförrättning skall enligt den träffade överenskommelsen Bil. A bestridas av Lantbruksnämnden i Blekinge län.

Mom.16. Fornlämningar.

Skulle vid företagets utförande fast fornlämning eller fornfynd påträffas skall arbetet omedelbart avbrytas och anmälan göras hos landsantikvarien. Av landsantikvarien lämnade föreskrifter skola lända till efterrättelse.

Mom.17. Dikningsföretagets utförande.

Synemannen tillstyrker företagets utförande. Vill anläggaren begagna sig av den rätt till företagets utförande, som erhålles genom denna syneförrättning, skall förslaget utföras i överensstämmelse med av förrättningsmannen utarbetat förslag och beaktande jämväl av de särskilda bestämmelser, som återfinnas i detta utlåtande. Arbetet får

påbörjas, när denna syneförrättning vunnit laga kraft och anmälan om styrelseval ingivits till länsstyrelsen. Företaget skall vara färdigställt inom en tidpunkt av tre år, räknat från den dag då denna syneförrättning vunnit laga kraft.

Beträffande förlängning av arbetstiden utöver den här ovan angivna hänvisas till bestämmelserna i 7 kap. 58 § vattenlagen.

Vid arbetets utförande skall följande iakttagas.

1) De nya avloppen skola följa på marken utstakade, på plånkartan och i detta utlåtande angivna sträckningar.

2) Då arbete pågår får vattnet uppdämmas, dock icke så att gröda eller annan egendom skadas eller vattenbrist uppkommer nerströms dämmet.

3) Uppdämd vattenyta skall nersläppas med försiktighet, så att skador ej uppkommer vare sig ner- eller uppströms dämmet.

4) Betongrören skola vara av fullgod beskaffenhet, fria från gjutfel och frostskador samt fylla de fordringar på hållfasthet och täthet, som finnas angivna i 1950 års normer för lantbruksrör angivna fordringarna. Rören skola levereras från fabrik, som är ansluten till kontrollrådet. Rör med koniska ändar får icke användas.

5) Avskurna dräneringsledningar skola återställas så att avbördningskapaciteten i berörd och berörda dräneringsledningar ej rubbas.

Mom.18. Dikningsföretagets avsyning.

Företaget skall då det slutförts avsynas av behörig förrättningsmän. Anmälan om avsyning skall göras av företagets ordförande. Företaget skall anses vara färdigställt, då avsyningsförrättaren överlämnat bevis om att arbetet godkänts eller, om företaget understötts med statsmedel, när vederbörande myndighet godkänt detsamma.

Mom.19. Dikningsföretagets framtida underhåll.

Varje intessent inom företaget har rätt att fordra, att de täckta dikessträckor, av vilka han är beroende för sin jords torrläggning,

alltid hållas i fullgott skick.

Uppkommer skador på i företaget ingående avlopp genom enskild persons åtgärder eller försummelse, skall styrelsen reparera skadorna och därefter uttaga kostnaderna av den, genom vilkens förvållande skadorna uppkommit. Nekar denne att betala äger styrelsen att instämma den tredskande till vederbörande domstol och vid domstolen yrka ersättning för arbetet.

Kostnaderna för framtida underhållet, av i företaget ingående avlopp, skola fördelas efter de andelstal, som återfinnas i den träffade överenskommelsen (Bil. A.), vilken synemannen härmed fastställer och bestämmer:

att när ovan angivna ledning blivit utförd och godkänd av behörig förrättningsman, skall den övertagas av de i överenskommelsen angivna ägarna till där upptagna fastigheter, vilka ha att svara för kostnaderna för framtida underhållet efter överenskomna andelstal.

Mom.20. Kloakvatten.

Kloakvatten får ej tilledas dikningsföretagets avlopp förrän det blivit i så hög grad renat, att det ej medför olägenhet eller skada för någon.

Mom.21. Inverkan på vattenförhållanden i nedanför företaget liggande vattendrag.

Då företaget avser vinnande av förbättrad torrläggning utav redan avdikad mark, kommer utförandet ej medföra märkbar inverkan på vattenförhållanden i nedanför företaget liggande vattendrag.

Mom.22. Organisation m.m.

Företagets angelägenheter skola handhavas av en styrelse, som enligt beslut. § 16 i förrrättningsprotokollet, skall bestå av 3 ledamöter och som redan utsetts. Styrelsens ledamöter äro ansvariga för sin förvaltning. Styrelsen, som är beslutför då två ledamöter äro närvarande och om beslutet ense åligger:

att tillse att avloppen alltid hållas i fullgott skick samt ombesörja underhållsarbetena,

att i mån av behov verkställa utdebiteringar på sätt som närmare framgår av 3 kap. 20 § vattenlagen,

att föra fullständiga och med verifikationer försedda räkenskaper, vilka skola avslutas per kalenderår och därefter vid sammanträde framläggas för delägarnas hörande och godkännande,

att för sistnämnda ändamål och då eljest kan finnas nödigt kalla delägarna till sammanträde i den ordning, som föreskrives i 7 kap. 64 § vattenlagen,

att vid alla sammanträden såväl egna som allmänna föra protokoll. Protokoll vid allmänt sammanträde skall senast inom 14 dagar efter sammanträdet vara för delägarna tillgängligt hos styrelsens ordförande,

att i övrigt vidtaga alla de åtgärder, som kunna finnas nödiga för företagets ändamålsenliga underhåll, samt därvid beakta och följa de bestämmelser, som angives i 7 kap. 61-65 §§ vattenlagen.

Kallelse till allmänt sammanträde skall antingen skriftligen med mottagningsbevis delgivas alla delägare minst en vecka före sammanträdet eller ock minst fjorton dagar före sammanträdet kungöras genom annons i minst en av ortens tidningar.

Mom.23. Domstolsavgift.

Domstolsavgift skall enligt bestämmelserna i 11 kap. 95 § vattenlagen icke utgå vid detta företag.

Mom.24. Dikningsföretagets namn.

Företagets namn skall vara "Vekerums dikningsföretag år 1962".

Mom.25. Aktförvarare.

Till företaget hörande handlingar och ritningar skola förvaras av ordföranden i företagets styrelse och hos honom hållas tillgängliga för envar, som vill granska dem eller taga avskrift.

Mom.26. Bilagor till utlåtandet.

Överenskommelsen Bil. A är att anse som del av detta utlåtande.

Mom.27. Övriga yrkanden.

Yrkanden, vilka under förrättningen framkommit men ej blivit behandlade i detta utlåtande föranleda icke någon synemannens åtgärd.

Mom.28. Besvärshänvisning.

Den, som är missnöjd med åtgärd eller beslut under syneförrättningen eller vill föra talan mot detta utlåtande, äger att inom sextio (60) dagar från nedanstående dag i tre exemplar till Söderbygdens vattendomstol, adress Postfack, Växjö, ingiva sina besvär. I besvären skola fullständigt upptagas klagandens alla påståenden och skälen härtill, och skola till besvären fogas de handlingar klaganden vill åberopa till stöd för ändringssökandet.

Mom.29. Verkställighet.

Då i denna sak underställning till vattendomstol icke skall ske, kommer jämlikt 10 kap. 75 § vattenlagen detta utlåtande att gå i verkställighet i den ordning, som för laga kraft ägande dom är stadgat, för så vitt icke inom den i mom. 28 här ovan angivna tiden besvär anföres mot syneförrättningen och på grund därav ändring i synemannens utlåtande kan komma till stånd.

Vekerum den 12 november 1962.
I tjänsten:

C. Edvin Bjurkjell.
Förrättningsman.