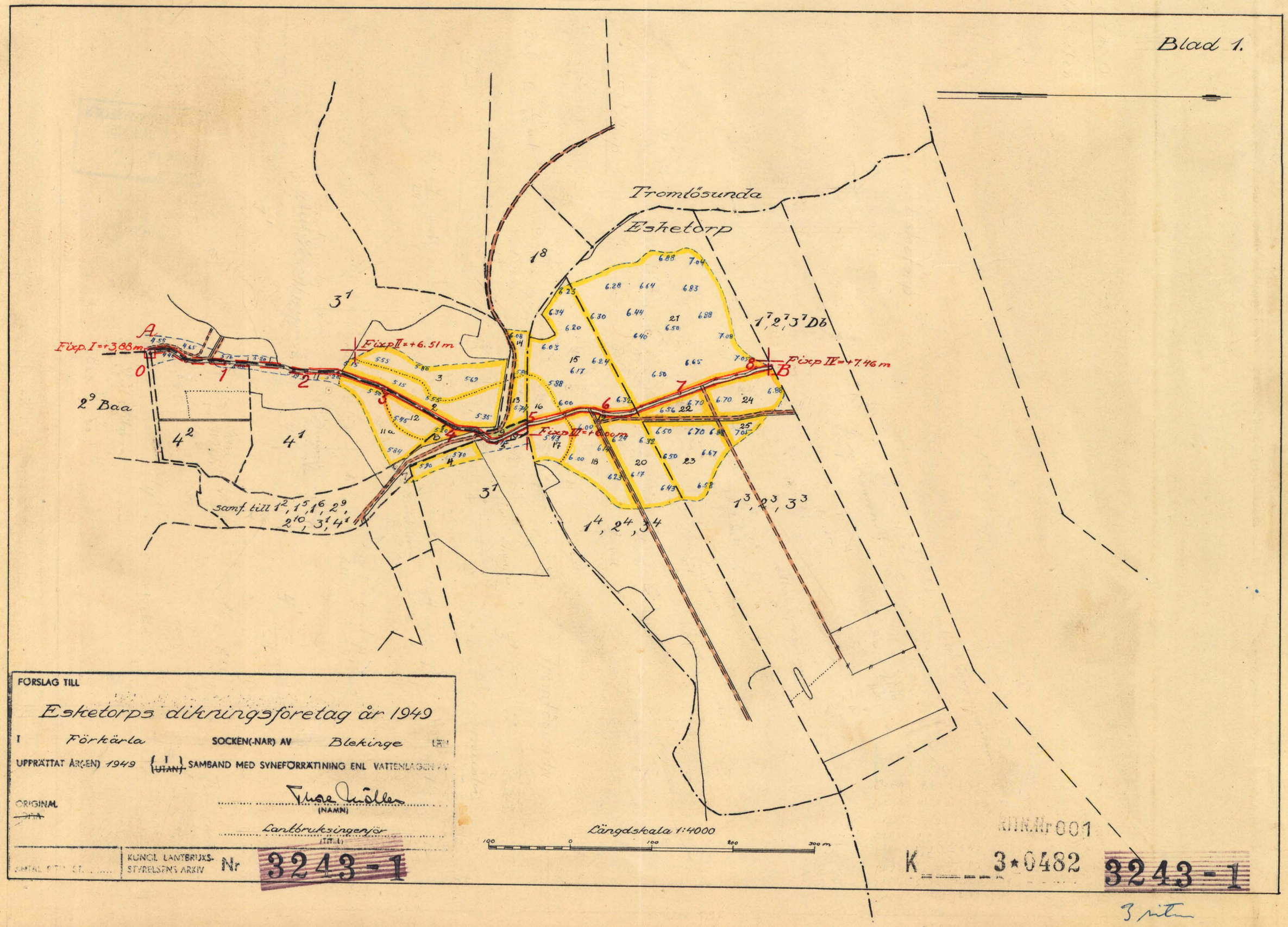
Blad 1.
Tromtösunda
Esketorp
Fixp. I = +3.88 m
Fixp II = +6.51 m
Fixp III = +6.00 m
Fixp IV = +7.46 m
2⁹ Baa
samf. till 1², 1⁵, 1⁶, 2⁹, 2¹⁰, 3¹, 4¹
1⁷, 2⁷, 3⁷ Db
1³, 2³, 3³
1⁴, 2⁴, 3⁴
Längdskala 1:4000
100 0 100 200 300 m
FÖRSLAG TILL
Esketorps dikningsföretag år 1949
I Förkärla SOCKEN(-NAR) AV Blekinge LÄN
UPPRÄTTAT ÅR(-EN) 1949 {I / UTAN} SAMBAND MED SYNEFÖRRÄTTNING ENL VATTENLAGEN AV
ORIGINAL
(NAMN)
Lantbruksingenjör
(TITEL)
KUNGL. LANTBRUKS-STYRELSENS ARKIV Nr 3243-1
K 3*0482
3243-1

Statens Kartografiska Anstalt

Blad 2.

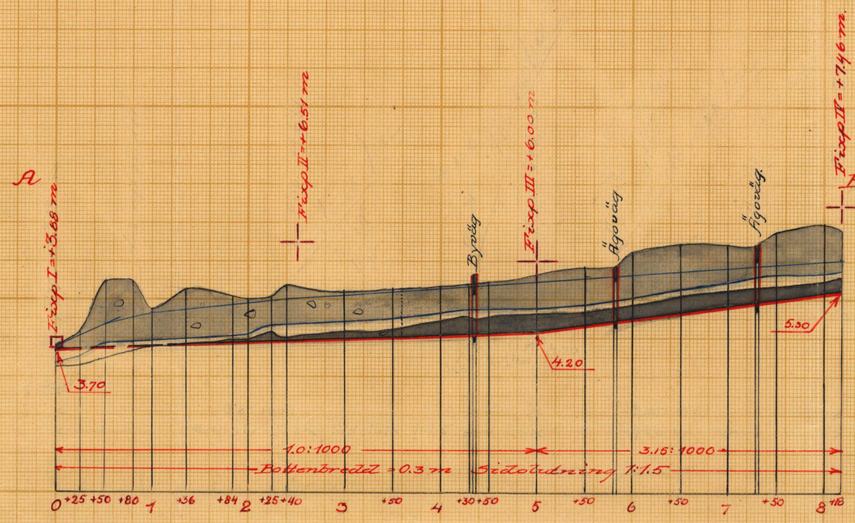

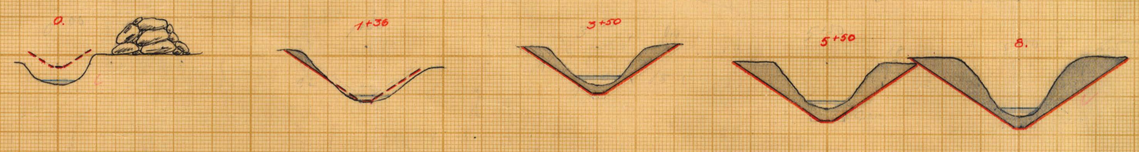



Förslag till bygdevägstrumma vid 4+36

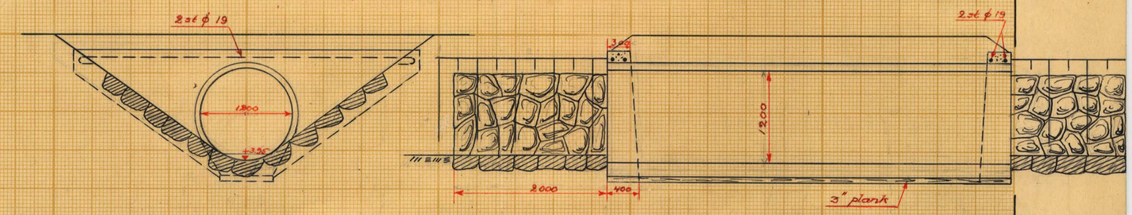

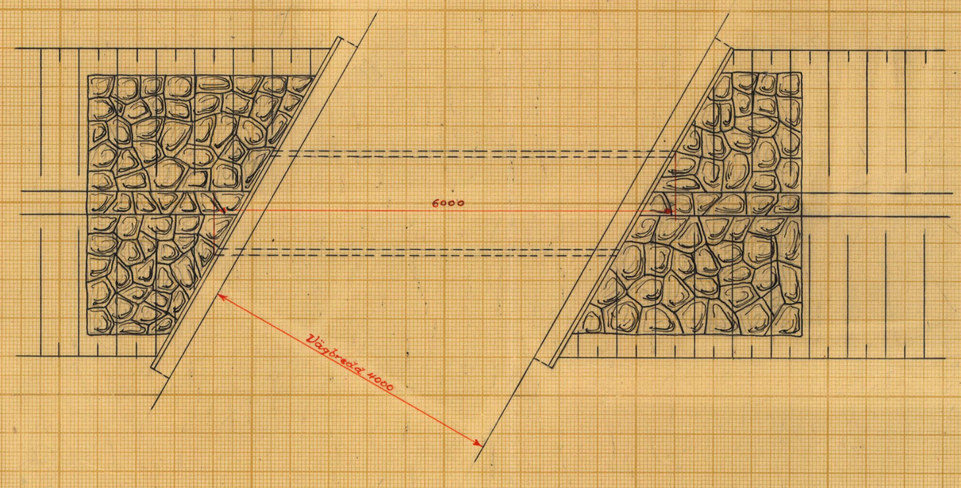

Förslag till ägovägstrummor vid 6+82 och 7+30

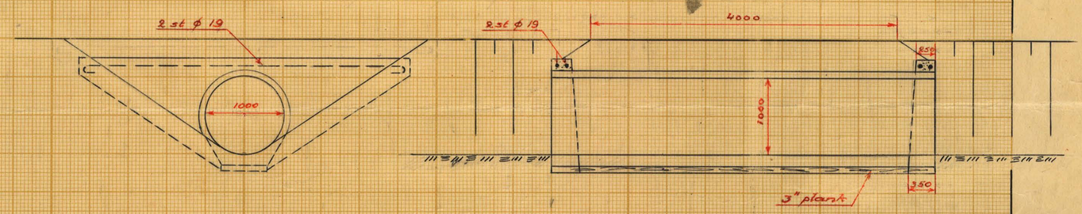

Längdskala 1:4000

Höjd- och sektionsskala 1:100

Skala för trummor 1:50.

FÖRSLAG TILL
Eskeltorps dikningsföretag år 1949

I Förkärla SOCKEN(-NAR) AV Blekinge LÄN

UPPRÄTTAT ÅR(EN) 1949 (I SAMBAND MED) SYNEFÖRRÄTTNING ENL VATTENLAGEN AV

RITN.Nr 002

ORIGINAL

K 3*0482

ANTAL RITN. ST. 3

KUNGL. LANTBRUKS-STYRELSENS ARKIV Nr 3243-2

Blad 3.

Typritning för vattningsställen vid 1^{+50} och 4^{+45}.

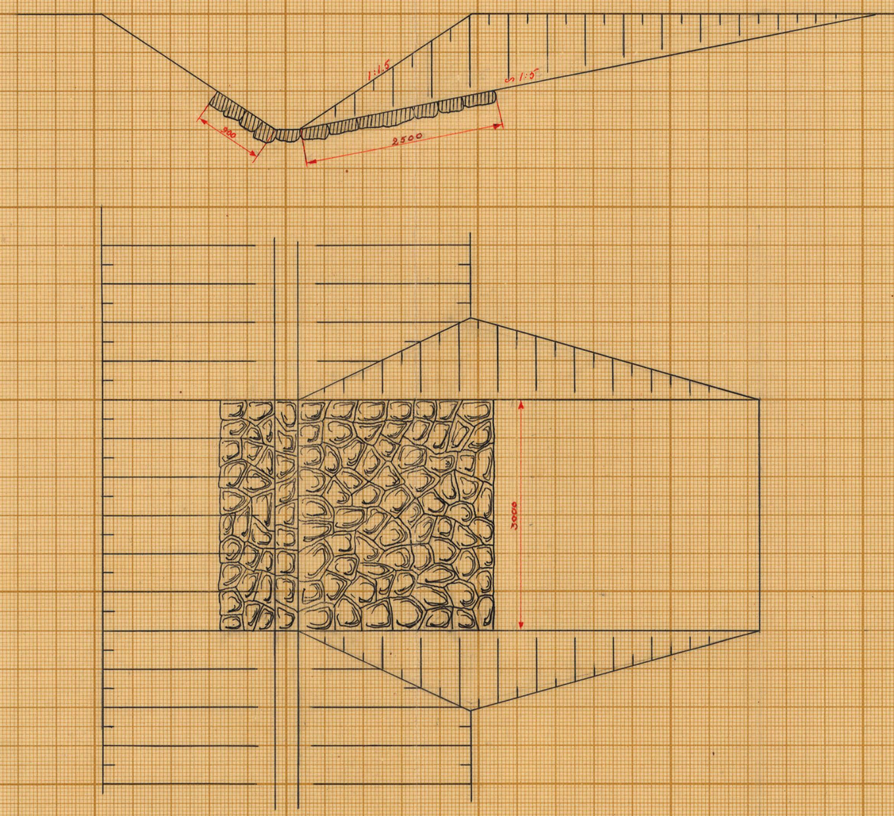

Typritning för vattningsställen vid 6^{+40} och 7^{+30}

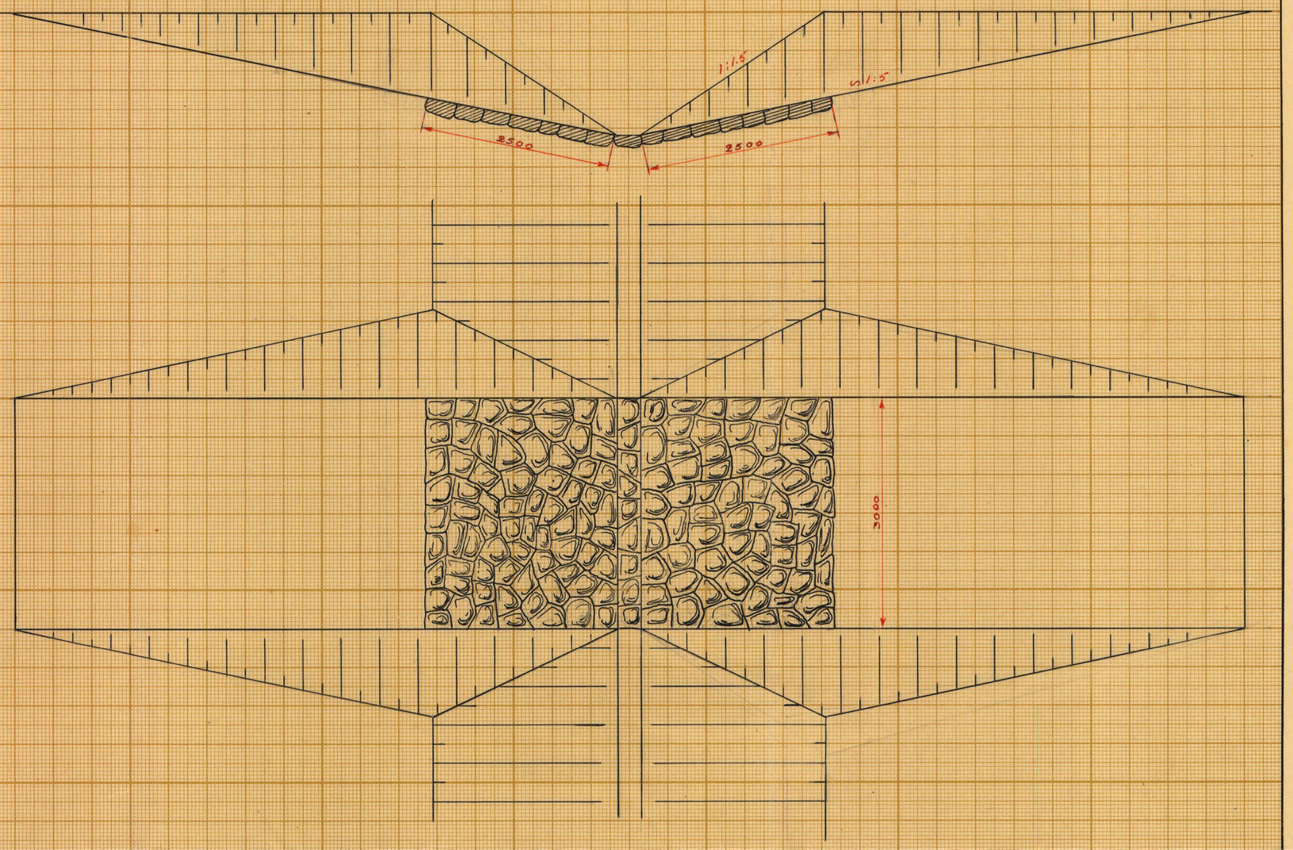

Skala 1:50

FÖRSLAG TILL

Esketorps dikningsföretag år 1949

I Förkärla SOCKEN(-NAR) AV Blekinge LÄN

UPPRÄTTAT ÅR(-EN) 1949 {I / UTAN} SAMBAND MED SYNEFÖRRÄTTNING ENL VATTENLAGEN AV

RITN.Nr 003 [signature] (NAMN)

ORIGINAL ~~KOPIA~~ K 3*0482 Lantbruksingenjör (TITEL)

ANTAL RITN ST. 3 KUNGL LANTBRUKS-STYRELSENS ARKIV Nr 3243-3

Statens Reproduktionsanstalt



Akt nr:

A482

AU$A482

K 3 A 482

Synehandlingar

till

ESKETORPS DIKNINGSFÖRETAG

ÅR 1949.

Förkärla socken, Blekinge län.

A 482

BESLUT
av
LANTBRUKSNÄMNDEN
Karlskrona
2/4 o. 30/6 1950.

Synehandlingar

till

ESKETORPS DIKNINGSFÖRETAG ÅR 1949.

Förkärla socken, Blekinge län.

Till akten hör: 1 häfte handlingar, innehållande 24 paginerade sidor, samt 3 blad ritningar.

Protokoll, fört vid syneförrättning enligt vattenlagen angående torrläggning av mark till Esketorp nr 1 i Förkärla socken av Blekinge län.

Tisdagen den 20 september 1949 kl. 10,00 inställde sig undertecknad lantbruksingenjör jämte skiftesgodemännen Georg Gummesson i Fermanstorp och Georg Hansson i Esketorp hos lantbrukaren Einar Andersson i Esketorp för att på grund av länsstyrelsens för förrättningsmannen utfärdade förordnande påbörja handläggningen av förrättningen. Vid sammanträdet, vartill intressenterna kallats i den för stämning stadgade ordning (Bil. B), tillstädeskommo följande sakägare och ombud.

Sökande till förrättningen:

Lantbrukaren Einar Andersson, ägare till 9/32 mtl Esketorp $1^3, 2^3, 3^3$

" Sten Svensson, " " 9/32 " " " $1^4, 2^4, 3^4$

Av övriga sakägare:

Lantbrukaren Henning Karlsson, ägare till 7/24 mtl Tromtösunda 4^1

Styrmannen Hugo Lindgren, " " avs " " 1^8

Johannishus jordbruksförvaltning, " " 5/8 mtl " " 3^1

genom inspektoren Erik Danielsson, enligt fullmakt (Bil. D)

Trädgårdsmästaren Sven Walde, ägare till avs Tromtösunda 4^2

Lantbrukaren Karl Nilsson, " " 3/20 mtl " " 2^9

" Vilhelm Olsson, delägare i en till Tromtösunda hörande samfällighet.

§ 1.

Ansökningen om förrättningen och länsstyrelsens med anledning härav utfärdade förordnande upplästes och lades till handlingarna (Bil. A).

§ 2.

Mot synemännen anfördes intet jäv. Själva visste de ej om något jävsförhållande till någon nu känd sakägare.

§ 3.

Framvisades karta över torrläggningsområdet och profilritning över avloppet. I samband härmed redogjorde förrättningsmannen för av honom upprättade alternativa förslag till torrläggning av ifrågavarande marker, det ena avseende utförande av öppet avlopp, det andra avseende igenläggning med 70 cm rör av sträckan genom Esketorp och bibehållande av öppet avlopp nedströms gränsen mellan nämnda by och Tromtösunda.

§ 4.

Med hänsyn till den avsevärda kostnadsökning, som utförande av rörledning beräknades medföra, enades sökandena om att bibehålla avloppet i dess helhet öppet.

§ 5.

Lindgren framhöll, att hans fastighet ej gränsade till avloppet, varför han ansåg sig icke vara beroende av detsamma. Han hade planterat fruktträd på området och dessa trivdes väl och voro ej i behov av ytterligare torrläggning. På grund härav ansåg han sig icke pliktig att taga del i kostnaderna.

§ 6.

Trummor ansågos på företagets bekostnad böra byggas vid längdmätningspunkterna 4+36, 5+82 och 7+30. På frågor upplystes, att trumman för byvägen vid 4+36 underhölls av Tromtösunda vägförening, vars ordförande vore trädgårdsmästaren Hans Pettersson i Tromtösunda.

§ 7.

Meddelades, att betesdjur vattnades i avloppet, vilket förorsakade svår skadegörelse och ökade underhållskostnader. På grund härav påyrkades anordnande av vattningsplatser i närheten av längdmätningspunkterna 1+50 (högra sidan), 4+45 (vänstra sidan), 6+40 och 7+30 (de båda sistnämnda dubbelsidiga.

§ 8.

Med hänsyn till att upplåtelse av mark till avloppets: bredd-ning och intrång genom uppläggning av schaktmassor beräknades komma att drabba markägarna tämligen olika och ej i förhållande till deras nytta av företaget, ansågs rättvist att ersättning utginge för dylikt ändamål.

§ 9.

Tillsades, att nytt sammanträde för förrättningens fortsatta handläggning skulle hållas på samma ställe som dagens måndagen den 17 nästa oktober då gode män och sakägare hade att tillstädeskomma utan särskild kallelse.

§ 10,

Synemän och sakägare begåvo sig därefter till torrläggningsområdet, varest synemännens besiktigade marker och avlopp och företogo nödiga värderingar.

§ 11.

Efter synegången avslutades sammanträdet.

Esketorp den 20 september 1949.

Måndagen den 17 oktober 1949 kl: 10,oo inställde sig synemännen åter hos lantbrukaren Einar Andersson i Esketorp för att fortsätta handläggningen av förrättningen. Därjämte tillstädeskommo följande sakägare och ombud.

Lantbrukaren Einar Andersson, Esketorp
" Sten Svensson, "
" Karl Nilsson, Tromtösunda
" Henning Karlsson, "
Styrmannen Hugo Lindgren, "
Lantbrukaren Vilhelm Olsson, "
Trädgårdsmästaren Hans Pettersson, " i uppgiven egenskap av ordförande i styrelsen för Tromtösunda vägförening.

§ 12.

Det vid förra sammanträdet förda protokollet upplästes och godkändes.

§ 13.

Vägföreningens ombud framhöll,att befintlig byvägstrumma vore tillräcklig för trafikens behov och att den vid nyligen hållen förrättning för fördelning av kostnaderna för vägunderhållet godkänts. Endast en del mindre ändringar,av förslagsställaren kostnadsberäknade till 75 kronor,hade föreskrivits. Ombudet yrkade för den skull att event. ombyggnad av trumman skulle bekostas av dikningsföretaget samt att arbetet skulle utföras på sådant sätt,att trumman kunde godtagas av övervägmästaren.

Det lämnades ostridigt att trumman var av mycket gammalt datum. För ca 25 år sedan hade överbyggnaden reparerats men grunden hade därvid lämnats orörd.

§ 14.

Förrättningsmannen redogjorde för förslaget, kostnadernas fördelning, utgående ersättningar m.m.

§ 15.

Lindgren ansåg sig hava blivit påförd för stor andel i kostnaden, han kunde möjligen godtaga en kostnadsandel av cà en procent.

§ 16.

Synemännen avgåvo utlåtande /Bil. I /, vilket upplästes för de närvarande.

§ 17.

Sedan delägarna förklarat sig beredda att omedelbart utse styrelse, valdes till ledamöter av denna

Lantbrukaren Sten Svensson, Esketorp, Nättraby, ordförande
" Einar Andersson, " "
" Henning Karlsson, Tromtösunda, "

§ 18.

Uträknades gode männens ersättning-ar och uppgingo till 24 kronor för Georg Hansson och 26 kronor 40 öre för Georg Gummesson eller tillhopa 50 kronor 40 öre.

§ 19.

Tillsades, att handlingar m.m. rörande företaget komme att inom trettio dag-ar tillställas styrelsens ordförande för att av honom hållas tillg-ängliga för envar som önskade granska dem eller taga avskrift.

§ 20.

Som intet vidare förekom, upplästes protokollet och förrättningen och sammanträdet avslutades.

Esketorp, Nättraby, den 17 oktober 1949.

Sten Svensson

Georg Gummesson Georg Hansson

Ankom till 6.
Lantbruksnämnden i Blekinge län
den 20/9 1948 nr 362

Bil. A.
N:r 187

J.-VD. 20/1948
Landskansliet i Karlskrona
ok. 6 OKT. 1948

Insändes till Torrläggningsnämnden.
Adress: vederbörande hushållningssällskap.

R e s o l u t i o n.

Översändes till statens lantbruksingenjör i Blekinge län, som härigenom förordnas att i laga ordning verkställa ifrågavarande förrättning.

Karlskrona å landskansliet den 6 oktober 1948.

B. Fallenius

B.Fallenius

Till Gunnar Nilson

Gunnar Nilson

Länsstyrelsen i Blekinge *län.*

Härmed anhålles vördsamt om förordnande för behörig förrättningsman att handlägga syneförrättning enligt 10 kap. vattenlagen för torrläggning av ~~mig~~ oss tillhörig mark inom Förkärla socken(~~-nar~~) av Blekinge län. Förteckning över fastigheter, som väntas bliva berörda av företaget, återfinnes å omstående sida. Företaget avser dikning

Här uppgives så fullständigt som möjligt företagets beskaffenhet (dikning, åreglering, sjösänkning, invallning e. d.), vidare företagets areal 10 har. 800 m.

omfattning (areal som skall torrläggas, avloppens längd o. d.), om flottled, damm, järnväg, landsväg, e. d. beröres m. m.

Närmaste järnvägsstation Nättraby

Meddelanden angående förrättningen kunna ställas till Einar Andersson Eskeborp Hjortahammar Id. Esk. 2

Titel, namn och fullständig adress samt telefon.

Eskeborp den 17/9 1948

Sten Svensson

Einar Andersson

Kungl. Lantbruksstyrelsens formulär K. 95.
5. 1946. 10 000.

(Vänd)

Av företaget väntas nedanstående fastigheter bliva berörda.

Fastighet:	Ägare:
Eskeltorp 1 9 2 3 3 9	Einar Andersson
Eskeltorp 1 4 2 4 3 4	Sten Svensson
Tromtösunda 1 8	Hugo Lindgren
Tromtösunda 1 3	Hemming Karlsson
Tromtösunda 3	Axel Wachtmeister
Tromtösunda 1 9 m fl.	Karl Nilsson
Tromtösunda	Sven Walde

Torrläggningsnämnden får till förrättningsman föreslå:

..... den ..... 19.....

På Torrläggningsnämndens vägnar:

.....

STATENS REPRODUKTIONSANSTALT
253446

Bil. B.

A D 10:76 1949

Ink. 8 SEP. 1949

landsfiskalen i Nättraby dn

K A L L E L S E.

Syneförrättning enligt vattenlagen angående förbättrad torrläggning av mark till Esketorp n:r 1, 2 och 3 i Örkäria socken, Blekinge län, handlägges vid sammanträde hos lantbrukaren Einar Andersson i Esketorp tisdagen den 20 september 1949 kl 10.00. Företaget synes beröra Tromtösunda 1:8, 2:9, 3:1, 4:1 och 4:2, samfälld mark till Tromtösunda 1:5, 1:6, 2:9, 3:10, 4:1, 1:1, 2:1, 2:2, 3:3 och 4:1 samt Esketorp 1:3, 1:4, 2:3, 2:4, 3:3 och 3:4. Nedan angivna personer kallas härigenom att, personligen eller genom befullmäktigat ombud, inställa sig vid förrättningen för utförande av sin talan.

A D 10:76 1949

Kristianstad den 7 september 1949.

19 SEP 1949

Thore Möller

landsfiskalen i Nättraby dn

Thore Möller.
lantbruksingenjör.

Namn och hemvist	Egenhändig namnteckning till bevis om kallelsens mottagande.	Dag
Einar Andersson, Esketorp	Einar Andersson	16/9 49
Sten Svensson, "	Sten Svensson	16/9 49
Karl Nilsson, Tromtösunda	Karl Nilsson	16/9 49
Henning Karlsson, "	Henning Karlsson	16/9 49
Sven Walde, "	Sven Walde	16/9 49
Hugo Lindgren, "	Hugo Lindgren	16/9 49
Vilhelm Olsson, "	Vilhelm Olsson	16/9 49
Arne Harald Andersson, "	Arne Andersson	16/9 49

Ovanstående egenhändiga namnteckningar bevittnas:

Nilsson

Kjm

F Ö R T E C K N I N G

över kallelser angående sammanträde i Esketorp tisdagen den 20 september 1949 kl 10.00, avlämnade å posten den 7 september samma år.

Kallelse till:

Skiftesgodemannen Georg Gummesson, Fermanstorp, Nättraby.
" Olof Håkansson, Nättrabyhamn

Lantbrukaren Einar Andersson, Esketorp
" Sten Svensson, "
" Karl Nilsson, Tromtösunda
" Henning Karlsson, "
" Sven Walde, "
" Hugo Lindgren, "
" Vilhelm Olsson, "

Trädgårdsmäst. Arne Harald Andersson, "

Johannishus Jordbruksförvaltning

Ang ovan angivna sammanträde.

Skiftesgodemannen Georg Hansson, Esketorp, Hjortahammar

Den 26 september 1949 ang. sammanträde den 17 nästa oktober.

Underrättelse till ordf. i Tromtösunda vägförening, trädgårdsmästaren Hans Pettersson, Tromtösunda, Nättraby

G Hansson
Thorsmöller

LANTBRUKSINGENJÖREN
I
BLEKINGE LÄN
Stenbergsgr. 3
KARLSKRONA
Tel. 475

Till

Johannishus Jordbruksförvaltning

J o h a n n i s h u s.

Syneförrättning enligt vattenlagen angående förbättrad torrläggning av mark till Esketorp n:r 1, 2 och 3 i Förkärla socken, Blekinge län, handlägges vid sammanträde hos lantbrukaren Einar Andersson i Esketorp tisdagen den 20 september 1949 kl 10.00.

Företaget synes bl.a. komma att beröra under Johannishus lydande 5/8 mtl Tromtösunda 3 1 samt samfälld mark till sistnämnda by.

Karlskrona den 7 september 1949.

F U L L M A K T

för inspektor Erik Danielsson, Wambåsa, att vid ovannämnda förrättning föra Johannishus Jordbruksförvaltnings talan och utöva dess rösträtt, godkännande jag, vad ombudet lagligen gör och låter.

Johannishus den 16 september 1949.

JOHANNISHUS JORDBRUKSFÖRVALTNING

Greve Hans Wachtmeisters egenhändiga namnteckning bevittna:

Sigfrid Nilsson Gulad Abramsson

VÄRDERINGSLÄNGD

Fastighet och ägare / Ägobeskrivning	Ägofigurnummer	Förbättrad mark: åker, tomt har	Förbättrad mark: åker, tomt ar	Förbättrad mark: annan mark har	Förbättrad mark: annan mark ar	Markvärde per hektar: nuvarande	Markvärde per hektar: blivande	Båtnad: per hektar	Båtnad: per ägofigur kronor	Båtnad: per ägofigur öre
1	2	3		4		5	6	7	8	
Förkärla socken										
5/8 mtl Tromtösunda 3[1]										
Johannishus fideikommiss, innehavare Hans Wachtmeister										
åker, förbättras ej	1									
"	2		60			1200	/2500/ 2000	800	480	-
"	3		54			2000	2500	500	270	-
"	4		16			2000	"	"	80	-
skogsmark, förbättras ej	5									
S u m m a		1	30						830	-
Samf till Tromtösunda:1/8 mtl 1[2],1/15 mtl 1[5],1/60 mtl 1[6], 3/20 mtl 2[9],1/60 mtl 2[10], 5/8 mtl 3[1] och 7/24 mtl 4[1]										
åker, förbättras ej	6									
" " "	7									
"	8		07			800	2500	1700	119	-
dikesren m.m.	9									
skogsmark, förbättras ej	10									
S u m m a			07						119	-
7/24 mtl Tromtösunda 4[1]										
Henning Karlsson										
åker, förbättras ej	11									
"	11a		38			2200	2500	300	114	-
"	12		21			1200	/2500/ 2000	800	168	-
S u m m a			59						282	-

Fastighet och ägare / Ägobeskrivning	Ägofigurnummer	Förbättrad mark: åker, tomt har	Förbättrad mark: åker, tomt ar	Förbättrad mark: annan mark har	Förbättrad mark: annan mark ar	Markvärde per hektar: nuvarande kronor	Markvärde per hektar: blivande kronor	Båtnad: per hektar kronor	Båtnad: per ägofigur kronor	Båtnad: per ägofigur öre
1	2	3		4		5	6	7	8	
Avs Tromtösunda 1^8										
Hugo Lindgren										
trädgård /åker/	13		12			2000	3000	1000	120	–
"	14		10			2500	"	500	50	–
S u m m a			22						170	–
9/32 mtl Esketorp 1^4, 2^4, 3^4 /mtl och ägov gemens./										
Sten Svensson										
åker	15	1	10			1800	3000	1200	1320	–
"	16		16			1500	"	1500	240	–
"	17		23			1000	"	2000	460	–
"	18		49			2000	"	1000	490	–
"	19		02			" 2	2500	500	10	–
"	20		58			2500	300	"	290	–
S u m m a		2	58						2810	–
9/32 mtl Esketorp 1^3, 2^3, 3^3 /mtl och ägov gemens./										
Einar Andersson										
åker	21	2	70			2000	3000	1000	2700	–
"	22		19			"	"	"	190	–
"	23		66			2400	"	600	396	–
"	24		40			"	"	"	240	–
"	25		10			2600	"	400	40	–
S u m m a		4	05						3566	–

VÄRDERINGSLÄNGD

Fastighet och ägare / Ägobeskrivning	Ägofigurnummer	Förbättrad mark: åker, tomt		Förbättrad mark: annan mark		Markvärde per hektar: nuvarande	Markvärde per hektar: blivande	Båtnad: per hektar	Båtnad: per ägofigur	
		har	ar	har	ar	kronor	kronor	kronor	kronor	öre
1	2	3		4		5	6	7	8	
S A M M A N D R A G										
Förkärla socken										
5/8 mtl Tromtösunda 3^1	1-5	1	30						850	-
Johannishus fideikommiss, innehavare Hans Wachtmeister										
Samf till Tromtösunda: 1/8 mtl 1^2, 1/15 mtl 1^5, 1/60 mtl 1^6, 3/20 mtl 2^9, 1/60 mtl 2^{10}, 5/8 mtl 3^1 och 7/24 mtl 4^1	6-10		07						119	-
7/24 mtl Tromtösunda 4^1	11-12		59						282	—
Henning Karlsson										
Avs Tromtösunda 1^8	13-14		22						170	-
Hugo Lindgren										
9/32 mtl Esketorp 1^4, 2^4, 3^4	15-20	2	58						2810	-
Sten Svensson										
9/32 mtl Esketorp 1^3, 2^3, 3^3	21-25	4	05						3566	-
Einar Andersson										
S u m m a		8	81						7777	-

Esketorp, Nättraby, den 17 oktober 1949

Ernst Mällen

Georg Hummerstein Georg Hansson

Fastighet och ägare Ägobeskrivning	Ägofigurnummer	Förbättrad mark				Markvärde per hektar		Båtnad			
		åker, tomt		annan mark		nuvarande	blivande	per hektar	per ägofigur		
		har	ar	har	ar	kronor	kronor	kronor	kronor	öre	
1	2	3		4		5	6	7	8		
											1
											2
											3
											4
											5
											6
											7
											8
											9
											10
											11
											12
											13
											14
											15
											16
											17
											18
											19
											20
											21
											22
											23
											24
											25
											26
											27
											28
											29

JORDERSÄTTNINGSLÄNGD

Fastighet och ägare m. m.	Avlopp				Upplag				Summa ersättning	
	Areal	Ersättning			Areal	Ersättning				
	m²	öre/m²	kronor	öre	m²	öre/m²	kronor	öre	kronor	öre
5/8 mtl Tromtösunda 3¹										
äg Johannishus fideikommiss	30	4	1	20						
	135	12	16	20	200	4	8	-		
	30	25	7	50	630	25	157	50	190	40
Avs Tromtösunda 4²										
äg Sven Valde	30	25	7	50	100	25	25	-	32	50
7/24 mtl Tromtösunda 4¹										
äg Henning Karlsson	90	12	10	80						
	50	22	11	-						
	75	25	18	75	700	25	175	-	215	55
Samf mark till Tromtösunda 1², 1⁵,1⁶,2⁹,2¹⁰,3¹ och 4¹	20	8	1	60	110	4	4	40		
	135	4	5	40	220	25	55	-	66	40
9/32 mtl Esketorp 1⁴,2⁴,3⁴										
äg Sten Svensson	50	10	5	-						
	50	15	7	50						
	105	18	18	90						
					220	25	55	-		
	105	20	21	-	740	30	222	-	329	40
9/32 mtl Esketorp 1³,2³,3³										
äg Einar Andersson	300	20	60	-						
	100	24	24	-	1340	30	402	-	486	-
Summa									1320	25

Esketorp, Nättraby, den 17 oktober 1949

JORDERSÄTTNINGSLANGD

Fastighet och ägare m. m.	Avlopp				Upplåg				Summa ersättning	
	Areal	Ersättning			Areal	Ersättning				
	m²	öre/m²	kronor	öre	m²	öre/m²	kronor	öre	kronor	öre

Bil. G.

KOSTNADSFÖRSLAG

Läge	Längd m.	Arbete, jordart m. m.	Antal	å-pris	Kostnad kronor	Kostnad öre	Kostnad kronor	Kostnad öre	Summa kronor	Summa öre
0^{+00}–5^{+00}	500	Schaktning av sandbl. lera med ngt sten m³	500	3:–	1500	–				
		Byvägstrumma vid 4+36 enl ritning			1000	–				
		Vattningsställen vid 1+50 och 4+45 st	2	150:–	300	–	2800	–		
5^{+00}–8^{+18}	318	Schaktning av lera m³	700	3:–	2100	–				
		Ägovägstrummor vid 5+82 och 7+30 enl typritning	2	450:–	900	–				
		Vattningsställen vid 6+40 och 7+30 st	2	250:–	500	–	3500	–	6300	–
		Ersättningar enl utlåt.							1320	25
		För oförutsedda fall, arbetsledning, semesterersättning m.m. tillägges							679	75
	818	S u m m a							8300	–

Esketorp, Nättraby, den 17 oktober 1949

Thore Ståhle

Läge	Längd m.	Arbete, jordart m. m.	Antal	å-pris	Kostnad		Kostnad		Summa	
					kronor	öre	kronor	öre	kronor	öre

KOSTNADSFÖRDELNINGSLÄNGD

Fastighet / Ägare m. m.	Sök. o. likst. = S	Båtnad kronor	Båtnad öre	Andel inom samfällighet i: för särskild avdelning beräknad anläggningskostnad kronor	för särskild avdelning beräknad anläggningskostnad öre	summa beräknad anläggningskostnad kronor	summa beräknad anläggningskostnad öre	verklig kostnad procent	7
1	2	3		4		5		6	7
Förkärla socken									
5/8 mtl Tromtösunda 3^{1}		830	-			885	61	10.67	
Johannishus fideikommiss, Hans Wachtmeister									
Samf till Tromtösunda: 1/8 mtl 1^{2}, 1/15 mtl 1^{5}, 1/60 mtl 1^{6}, 3/20 mtl 2^{9}, 1/60 mtl 2^{10}, 5/8 mtl 3^{1} och 7/24 mtl 4^{1}		119	-			126	99	1.53	
7/24 mtl Tromtösunda 4^{1}		282	-			301	29	3.63	
Henning Karlsson									
Avs Tromtösunda 1^{8}		170	-			181	77	2.19	
Hugo Lindgren									
9/32 mtl Esketorp 1^{4}, 2^{4}, 3^{4}	s	2810	-			2998	79	36.13	
Sten Svensson									
9/32 mtl Esketorp 1^{3}, 2^{3}, 3^{3}	s	3566	-			3805	55	45.85	
Einar Andersson									
S u m m a		7777	-			8300	-	100.00	

Esketorp, Nättraby, den 17 oktober 1949

Fastighet Ägare m. m.	Sök. o. likst. = S	Båtnad		Andel inom samfällighet i					
				för särskild avdelning beräknad anläggningskostnad		summa beräknad anläggningskostnad		verklig kostnad	
		kronor	öre	kronor	öre	kronor	öre	procent	
1	2	3		4		5		6	7
									1
									2
									3
									4
									5
									6
									7
									8
									9
									10
									11
									12
									13
									14
									15
									16
									17
									18
									19
									20
									21
									22
									23
									24
									25
									26
									27
									28
									29

Översiktskarta

Skala: 1:100000

U T L Å T A N D E

avgivet vid syneförrättning enligt vattenlagen angående torrläggning genom dikning av marker, tillhörande Esketorp n:r 1, 2 och 3 samt Tromtösunda n:r 1, 2, 3 och 4 i Förkärla socken av Blekinge län.

Mom.1. Företagets omfattning och ändamål.

I företaget ingående vattenbesvärade marker finnas upptagna på den vid förrättningen genom nymätning åstadkomna kartan och beskrivning över dem återfinnes i ägobeskrivningen /Bil. E /. Såsom av företaget beroende har ansetts den mark, som vid nu rådande vattenstånd i avloppen icke kan torrläggas till 1,2 m djup.

Till följd av under förrättningen framkomna yrkanden kommer företaget att omfatta utförandet av ett genom området i sydlig riktning framrinnande avlopp, på hithörande ritningar betecknat A - B.

På kartan är avloppet, som skall bibehållas öppet, utmärkt med dubbla röda linjer.

Företaget ligger mellan Nättrabyåns och Ronnebyåns nederbördsområden med nummerbeteckning 81 resp 82.

Mom.2. Företagets beskaffenhet.

Synemännen anse företaget vara sådan dikning, som omförmäles i 7 kap. 1 § vattenlagen.

Mom.3. Laga hinder, allmänna och enskilda intressen.

För handläggning av förrättningen, som grundar sig på länsstyrelsens förordnande den 6 oktober 1948, eller för företagets utförande i den omfattning, som ovan angivits, har något laga hinder ej anmälts eller kunnat utrönas. Allmänna eller enskilda intressen

synas ej komma att av företaget förnärmas.

Mom.4. Fixpunkter.

På plan- och profilritningarna angivna höjdlägen hänföra sig till O-planet för rikets precisionsavvägning. Utgångspunkt för avvägningen har varit koppardubb i sten vid vägen till Tromtö, ungefär 8 steg väster om västra väggärdsgården, halvvägs mellan Tromtö och stora landsvägen, 430 á 440 m söder om avtagsvägen mot Tromtösunda. Höjdläge =+14,84 m.ö.h.

Till ledning vid arbetets utförande hava utmed avloppet följande fixpunkter markerats och avvägts.

Fixp. I. Höjdläge =+3,88 m. □-format märke inhugget i rågångssten vid punkt A.

Fixp. II. Höjdläge =+6,51 m. +-format märke inhugget i sten i åkerkant 30 m väster om längdmätningspunkt 2+50.

Fixp. III. Höjdläge =+6,00 m. +-format märke inhugget i sten i rågången mellan Esketorp och Tromtösunda, 12 m öster om längdmätningspunkt 5+00.

Fixp. IV. Höjdläge =+7,46 m. +-format märke inhugget i sten i rågång 8 m väster om längdmätningspunkt 8+18.

Fixpunkterna, som äro lagligen skyddade, få ej rubbas, förstöras eller övertäckas förrän de blivit av lantbruksingenjör ersatta med nya.

Mom.5. Avloppets dimensioner.

Avloppets nederbördsområde omfattar omkring 660 hektar. Med hänsyn till områdets topografiska beskaffenhet och nederbördsmängden i trakten kan avrinningen vid normala flöden beräknas till 1,0 lit/sek/har. Flodvattenmängden uppgår således till 660 lit/sek. Medelvattenmängden under vegetationstiden har beräknats till 1/10-del av flodvattenmängden. Bottenlinjen har utlagts med en minsta lutning

av 1,0:1000, bottenbredden har bestämts till 0,3 m och sidolutningen till 1:1,5.

Förenämnda vattenmängder framrinna i det sålunda dimensionerade avloppet under vattendjup ej överstigande 80 cm vid flöden och 35 cm vid medelvattenföring. Uppströms punkt 5 blir samma vattendjup 65 och 25 cm.

Avloppets bottenlägen i brytpunkterna, dimensioner och lutningar finnas angivna på profilritningen.

Mom.6. Ersättningar.

För upplåtelse av mark till breddning av avloppet och för intrång genom uppläggning av schaktningsmassor skall ersättning utgå med belopp, som angivas i ersättningslängden /Bil. F /. För markupplåtelse har ersättning beräknats efter den i anspråk tagna markens nuvarande värde och för intrång efter den av upplag täckta markens värde efter företagets genomförande. Ersättningarna skola utgå en gång för alla och tillgodoräknas ersättningstagarna vid kostnadernas slutliga fördelning.

Mom.7. Trummor och vattningsställen.

På företagets bekostnad skola trummor i enlighet med upprättade ritningar byggas dels för byvägen vid 4+36, dels för ägovägarna vid 5+82 och 7+30.

Företaget skall även bekosta utförandet av vattningsställen i närheten av punkterna 1+50 /höger sida/ och 4+45 /vänster sida/ samt 6+40 och 7+30 /dubbelsidiga/.

Mom.8. Båtnad och kostnadsfördelning.

Båtnaden för i företaget ingående marker har uppskattats i den ordning, varom stadgas i 10 kap. 60 § vattenlagen, och med tillämpning av de grunder, som angivas i 7 kap. 22 § samma lag. Resultatet av uppskattningen har införts i värderingslängden /Bil. E /, All

genom företagets utförande uppkommande båtnad utgöres av jordförbättring.

Skäl att hänföra marken inom samfälligheten till särskilda avdelningar föreligger ej. Varje delägare har därför att taga del i med företaget förenade kostnader direkt i mån av värdet å den beräknade båtnaden. I kostnadsfördelningslängden /Bil. H / har varje fastighets andel i kostnaderna angivits såväl i kronor efter det upprättade kostnadsförslaget som i procenttal.

Den som ej är sökande till förrättningen ~~xxxxxxxxxxxxxxxxx~~ är ej skyldig vidkännas större bidrag till kostnaderna för företaget än som svarar mot värdet å den båtnad, som beredes hans mark.

Förrättningskostnaderna skola, om företaget kommer till stånd, jämväl fördelas efter nyssnämnda andelstal men skola vid förrättningens avslutande, om så fordras, förskjutas av sökandena.

Mom.9. Företagets utförande.

Ifråga om företagets utförande bestämmes:

1/ Utförandet skall ombesörjas av en styrelse, som utses av delägarna vid allmänt sammanträde, därvid varje delägare har rösträtt efter det andelstal, som är bestämmande för hans skyldighet att taga del i kostnaderna för företaget; dock må ingen utöva rösträtt för mer än en femtedel av delägarnas sammanlagda, vid sammanträdet företrädda andelstal. Angående styrelsens skyldigheter och befogenhet hänvisas till bestämmelserna i 3 kap. 15 och 17 - 21 §§ vattenlagen samt till i detta utlåtande givna bestämmelser.

2/ Företaget skall utföras i enlighet med de upprättade förslagsritningarna.

3/ Ur avloppet upptagen massa skall uppläggas minst 1,0 m från kanten och ej i brantare inre lutning än 1:1,0.

4/ I upplagda jordsträngar skola öppningar med bottenbredd 0,3 m och

sidolutning 1:1,0 anordnas vid svackor i marken, tillstötande diken samt i övrigt på var 40:de meter, på det dagvattnet må kunna avrinna från angränsande terräng.

5/ Till trummor använda betongrör skola beträffande såväl täthet som tryckhållfasthet uppfylla i Svenska Kommunal-Tekniska föreningens normalbestämmelser angivna fordringar.

6/ Under arbetet får vatten icke uppdämmas eller påsläppas så att skada sker.

7/ Arbetena böra utlämnas på entreprenad åt en eller flera därför lämpliga personer på de villkor, som befinnas för delägarna mest ändamålsenliga och betryggande.

8/ Arbetena må begynna omedelbart efter det detta utlåtande vunnit laga kraft samt skola vara bragta till slut senast den 1 september 1955.

9/ Avsyning jämlikt 13 kap. 1 § vattenlagen skall efter anmälan göras av lantbruksingenjör.

Mom.10. Framtida underhållet.

Avloppet skall omsorgsfullt underhållas genom regelbundna rensningar, och har styrelsen att härom tillse och verkställa. Rensnings- och underhållsarbetena böra utföras på tider, då arbetet åstadkommer så ringa skada som möjligt. Av rensningsjord förorsakat intrång skall tålas utan ersättning. Kostnaderna fördelas efter samma grunder som gälla vid arbetets första utförande.

Kostnad för rensnings- eller underhållsåtgärd, som föranletts av enskild persons åverkan eller försummelse, må uttagas av denna.

I företaget ingående trummor skola efter avsynandet övertagas till underhåll av den eller dem, som haft att vidmakthålla befintliga byggnader av detta slag.

Mom.11. Organisation.

Av styrelsens medlemmar skall en vara ordförande och verkställande ledamot. Det åligger styrelsen:

att ombesörja arbetenas utförande och kontrollera desamma - i den mån så finnes nödigt med biträde av sakkunnig person,

att i mån av arbetets fortgång verkställa utdebitering av för arbetenas bedrivande erforderliga medel,

att föra räkenskaper över handhavda medel, vilka räkenskaper skola minst en gång om året framläggas för delägarna i och för granskning,

att för sistnämnda ändamål och då så eljest finnes nödigt genom kringsänddkallelselista, på vilken delägarna teckna sina namn, eller på i 7 kap. 64 § vattenlagen föreskrivet sätt senast åtta dagar i förväg kalla delägarna till sammanträde för gemensamma angelägenheters dryftande och därvid föra protokoll, samt

att i övrigt vidtaga de åtgärder, som för företagets ändamålsenliga utförande och underhåll kunna finnas nödigt.

Mom.12. Övriga yrkanden, oförutsedd skada.

Yrkanden, vilka under förrättningen framkommit men ej blivit behandlade i detta utlåtande, föranleda icke någon synemännens åtgärd.

Skulle genom företaget vållas skada eller olägenhet, som av synemännen icke förutsetts, äger den skadelidande att framställa anspråk på ersättning enligt reglerna i vattenlagen. Sådant anspråk skall anmälas till vattendomstolen inom fem år räknat från utgången av den i mom. 9 här ovan för företagets fullbordande eller i anledning av sökt anstånd bestämda tiden.

Mom.13. Företagets namn.

Företagets namn skall vara "Esketorps dikningsföretag år 1949".

Mom.14. Domstolsavgift.

Avgift varom förmäles i 11 kap. 95 § vattenlagen, skall icke utgå vid detta företag.

Mom.15. Aktförvarare.

Avskrifter och kopior av vid denna förrättning upprättade handlingar och ritningar skola förvaras av styrelsens ordförande.

Mom.16. Besvärshänvisning.

Talan mot åtgärd eller beslut vid förrättningen eller mot detta utlåtande föres vid Söderbygdens vattendomstol, adr. S t o c k h o l m, till vilken besvären för att komma under prövning skola vara ingivna inom sextio dagar från nedanskrivna dag.

I besvären, som skola ingivas i tre exemplar, skola fullständigt upptagas klagandens alla påståenden och skälen därtill; och skola vid besvären fogas de handlingar klaganden vill åberopa till stöd för ändringssökandet.

Mom.17. Verkställighet.

Då i denna sak underställning till vattendomstol icke skall ske, kommer detta utlåtande att gå i verkställighet i den ordning, som för laga kraft ägande dom är stadgat, för såvitt icke inom den i mom. 16 här ovan angivna tid besvär över förrättningen anföras och på grund härav ändring i detta utlåtande kommer till stånd.

Esketorp, Nättraby, den 17 oktober 1949.

LI expnr 144/49

Insändes till Kungl. Lantbruksstyrelsen.

Förrättn. nr 187 *Litt.* 9:89/49

LANTBRUKSSTYRELSEN
22 NOV. 1949
DIARIE Nr
SAK Nr 3278

ARVODESRÄKNING

upptagande ersättning till statsverket enligt lantbruksingenjörstaxan (Svensk Författningssamling nr 353 år 1945) för förrättning eller uppdrag, som utförts genom lantbruksingenjörsorganisationen.

Esketorps dikningsföretag år 1949

Förkärla socken, Blekinge län

(Företagets benämning etc. samt socken och län)

Datum utvisande början resp. slut av den tidsperiod åtgärden omfattar 13/9-48 - 17/10-49

Arbetsåtgärd m. m.	Ersättning kronor	öre	kronor	öre
I. Planläggning av torrläggningsföretag huvudsakligen för jordbruksändamål.				
1. *Torrläggningsföretag med undantag för täckdikningsplaner.*				
Planen upprättad i samband med syneförrättning enligt vattenlagen.				
Jordareal som beröres av förrättningen 8,81 ha.				
15:- *kr för* 1 *ha och* 9:- *kr för varje ha däröver*	87	-		
2,4 % *av* 8.300:- *kr, utgörande beräknad total anläggningskostnad*	199	20		
2 % *av* ..... *kr, utg. beräkn. kostn. för pumpstation m. utrustn.*				
Summa:	286	20		
För syneförrättning utan gode män utföres 80 % av ovanstående summa				
(Här införes bl. a. arvode för icke fullständigt förslag samt tilläggsarvode för alternativt förslag eller för planläggning som jämväl avser avledande av kloakvatten eller industriellt avloppsvatten)			286	20
2. *Täckdikningsplaner.*				
II. Planläggning av företag huvudsakligen för avledande av kloakvatten eller industriellt avloppsvatten.				
1. *Företag som hänför sig till viss jordareal och med huvudsakligt ändamål att avleda kloakvatten.*				
Jordareal som beröres av förrättningen ..... ha.				
..... *kr för* ..... *ha och* ..... *kr för varje ha däröver*				
..... % *av* ..... *kr, utgörande beräknad arbetskostnad*				
2 % *av* ..... *kr, utgörande beräknad materialkostnad*				
4 % *av* ..... *kr, utgörande beräknad kostnad för reningsanläggning*				
5 *kr för var och en av* ..... *st astigheter*				
2. *Annat företag.*				
..... *dagarvoden à 60 kr*				
..... *dagarvoden à 40 kr*				
..... *dagarvoden à 20 kr*				
Transport:			286	20

K. Lantbruksstyrelsens formulär K 76 b.
3. 1947. 4 000.

STATENS REPRODUKTIONSANSTALT
52747

Arbetsåtgärd m. m.	Ersättning kronor	öre	kronor	öre
Transport:			286	20
III. Övriga tjänsteuppdrag.				
1. *Fullständig arbetsledning och kontroll av företag för torrläggning av mark.*				
Företaget består helt / till övervägande delen av öppna / täckta avlopp. Beräknad arbetskostnad ..... kr.				
..... *kr jämte* ..... *% av* ..... *kr*				
1 % av ..... *kr, utgörande beräknad materialkostnad*				
2. *Andra uppdrag.*				
Åtgärden har / har icke till huvudsaklig uppgift att gagna jordbruket.				
..... *dagarvoden à* ..... *kr för lantbruksingenjör*				
..... *dagarvoden à* ..... *kr för* {*extra ingenjör, ingenjörsaspirant, förste assistent, assistent eller tekniskt biträde*				
..... *dagarvoden à* ..... *kr för kansli-, kontors- eller skrivbiträde*				
Summa kronor:			286	20 ✓

Särskilda anteckningar: .....

Räkningen är utställd i Esketorp den 17 oktober 19 49

Ett exemplar av densamma har den 18 november 1949 enligt mottagningsbevis kvitterats av

lantbrukaren Sten Svensson, Esketorp, N ä t t r a b y.
(titel, namn och adress)

i egenskap av styrelsens ordförande

Thore Möller
Bestyrkes: Maj Kjellin-Johansson
Kanslibiträde.

Lantbruksstyrelsens anteckningar:

Ingen ändring — ~~Av nedanstående skäl bör ersättningsbeloppet ändras till ..... kr.~~

Granskad den 20/2 1951 av