Blad 1.

Förslag i 3 blad till

Håkantorps dikningsföretag år 1947

Jämshögs socken, Blekinge län,

upprättat vid syneförrättning enligt vattenlagen år 1947 av:

Lantbruksingenjör.

100 0 100 200 300 m

1:4000

RIN.Nr 001

Kungl. Lantbruksstyrelsens arkiv

K 3*6477 1706-1

3 ritn

Blad 2.

Tillhör förslag till

Håkantorps dikningsföretag år 1947

Lantbruksingenjör.

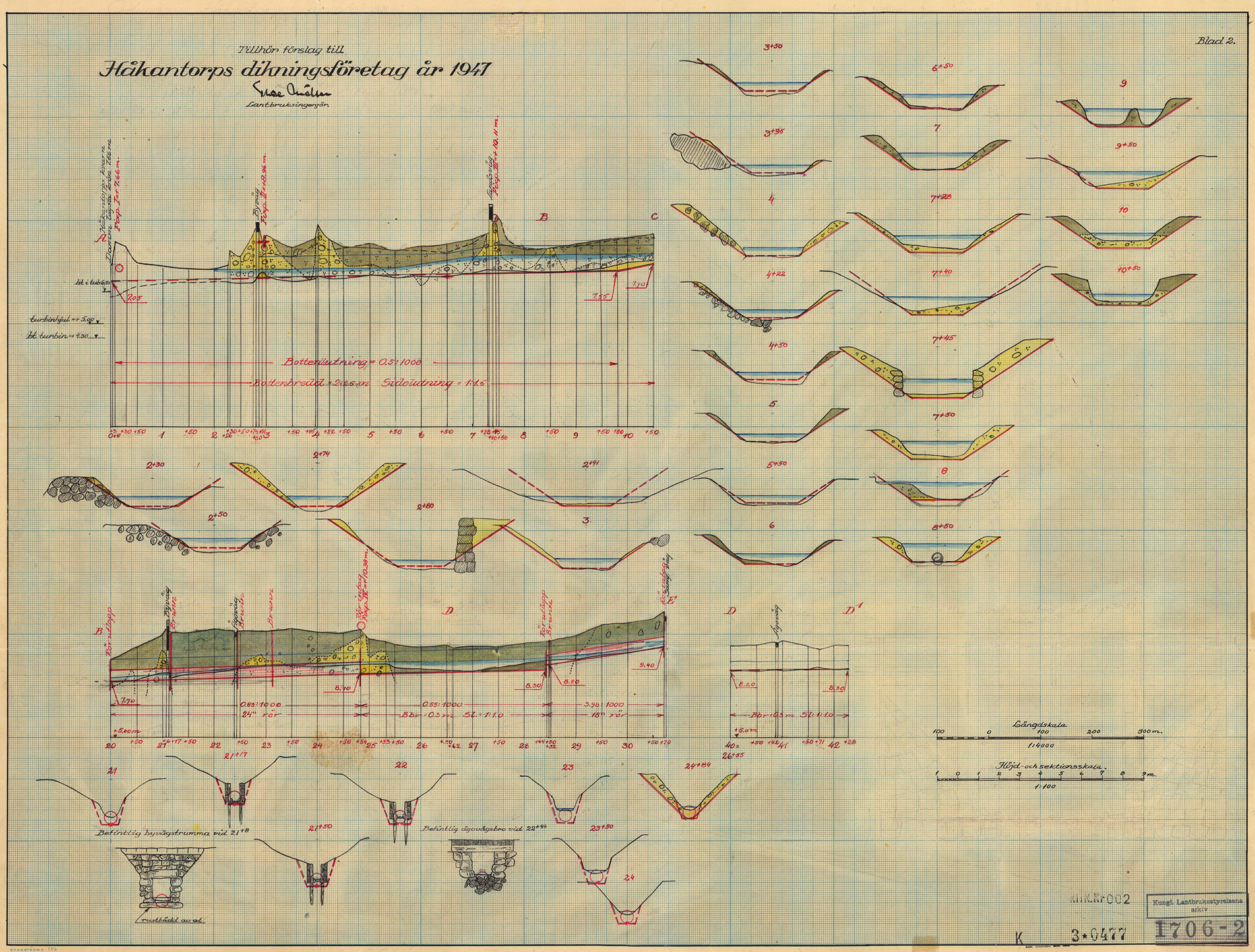

KHK Nr 002
Kungl. Lantbruksstyrelsens arkiv
K 3*0477
1706-2

Tillhör förslag till

Blad 3.

Håkantorps dikningsföretag år 1947

Lantbruksingenjör.

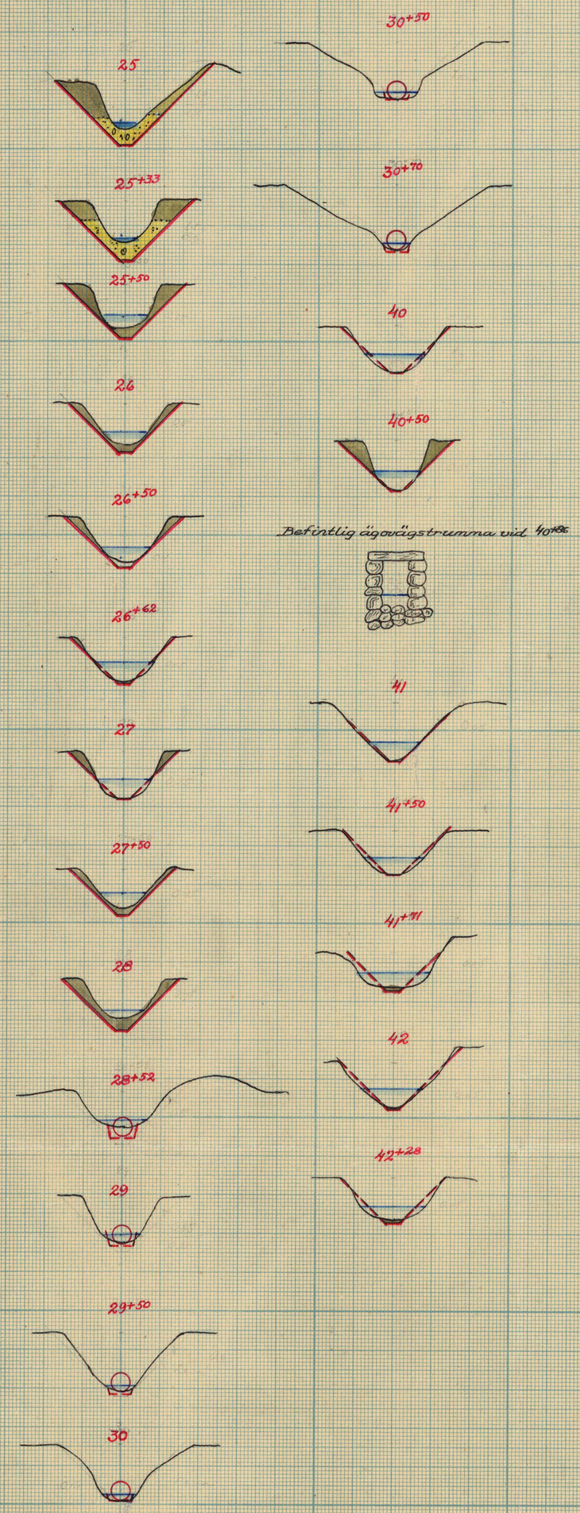

Förslag till brunn vid 28+48

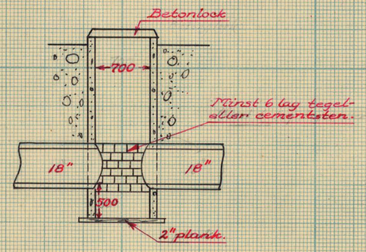

Förslag till brunn vid 21+16, 22+45, 23+10.

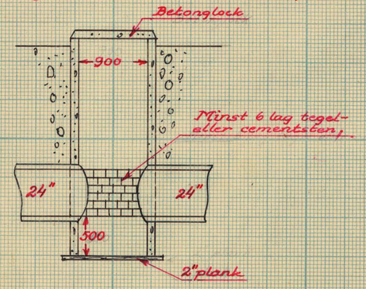

Förslag till rörutlopp vid 20+00

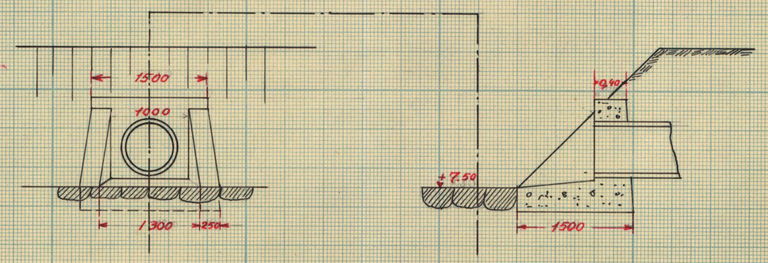

Förslag till rörutlopp vid 28+44.



Förslag till rörintag vid 24+84 och 30+70.

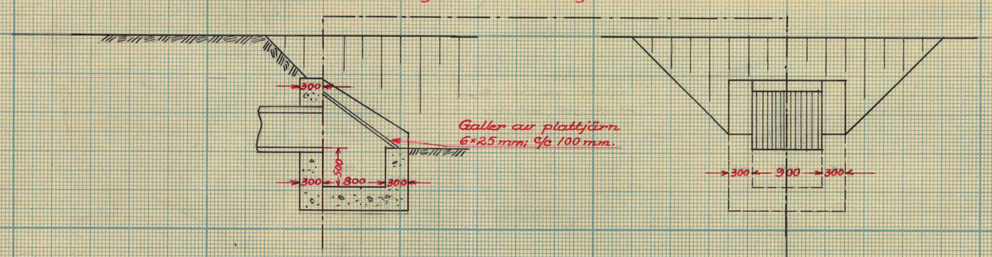

Sektionsskala

1 0 1 2 3 4 5 6 7 8 9 m

1:100

Skala för brunnar m.m.

1 0 1 2 3 4 m.

1:50

KIIN.Nr 003

K 3*0477

Kungl. Lantbruksstyrelsens arkiv

1706-3

SVANSTRÖMS 1½

Akt nr:

A477

AU$A477

A 477

Synehandlingar

till

HÅKANTORPS DIKNINGSFÖRETAG

ÅR 1947.

Jämshögs socken, Blekinge län.

Synehandlingar

till

HÅKANTORPS DIKNINGSFÖRETAG ÅR 1947.

Jämshögs socken, Blekinge län.

Till akten hör: 1 häfte handlingar, innehållande 40 paginerade sidor, samt 2 blad ritningar.

Protokoll fört vid syneförrättning enligt vattenlagen angående torrläggning av marker inom Håkantorps by i Jämshögs socken av Blekinge län.

Torsdagen den 6 november 1947 kl. 10,oo inställde sig undertecknad lantbruksingenjör jämte skiftesgodemännen Hilding Mattsson i Grönnumsdal och Anton Svensson i Jämshög hos lantbrukaren Berndt Johnsson i Håkantorp för att på grund av länsstyrelsens för förrättningsmannen utfärdade förordnande påbörja handläggningen av förrättningen. Vid sammanträdet, varom intressenterna erhållit underrättelse, enligt förteckning /Bil.B./, kommo dessutom följande sakägare och ombud jämte synemännen tillstädes.

Sökande till förrättningen:

Lantbrukaren	Berndt Johnsson,	ägare till	71/288	mtl	Håkantorp	1^{3} och
			avs		"	1^{10}
"	Ivar Nilsson,	" "	239/576	"	"	1^{2} o
			3/16	"	"	1^{4}
"	Olof Svensson,	" "	5/32	"	"	2^{3}
"	Olof Jönsson,	" "	3/16	"	"	2^{2}

Övriga sakägare:

Lantbrukaren	John Olssons sterbhus	" "	1/32	"	"	2^{3}

genom sterbhusdelägaren Berndt Johnsson.

"	Hugo Larsson,	ägare till	3/16	mtl	Håkantorp	2^{18}

genom arrendatorn Ivar Nilsson

Kvarnägaren	John Mattsson,	ägare till	1/320	mtl	Håkantorp	2^{13},
			43/1600	"	"	2^{16} o

Håkantorps kvarn.

Vägförvaltningen i Blekinge län genom vägmästaren A. Nilsson, Tulseboda, enligt fullmakt /Bil. C./.

§ 1.

Ansökningen om förrättningen och länsstyrelsns med anledning härav utfärdade förordnande upplästes och lades till handlingarna/Bil.A./.

§ 2.

Mot synemännen anfördes intet jäv. Själva visste de ej om något jävsförhållande till någon nu känd sakägare.

§ 3.

Framvisades karta över torrläggningsområdet och profilritningar över undersökta avlopp. Vid sammanträdet funnos jämväl tillgängliga handlingar och ritningar rörande reglering av Orlundsån inom Håkantorps by i Jämshögs socken, upprättade vid av dåvarande lantbruksingenjören John Conr.Wellenius handlägd, den 24 oktober 1901 avslutad syneförrättning, enligt lagen om dikning m.m. av den 20 juni 1879.

§ 4.

Förrättningsmannen redogjorde för preliminärt upprättat förslag till torrläggning av ifrågavarnde marker, innebärande i huvudsak upprensning och återställande av Orlundsån till vid 1901 års förrättning fastställda dimensioner samt fördjupning och delvis igenläggning med rör av sidodikena 20+00 - 30+70 samt 40+00 - 42+28.

§ 5.

Sökandena yrkade, att företaget skulle utföras i huvudsaklig överensstämmelse med förslaget, varvid Berndt Johnsson framhöll, att han önskade igenläggning med rör av sträckan 20+00 - 24+84 och Ivar Nilsson yrkade rörläggning av sträckan 28+45 - 30+70.

§ 6.

På frågor upplyste Mattsson, att han, då han för några år sedan övertog kvarnen, av föregående ägare endast fått den upplysningen, att dämning året runt vore tillåten till den höjd, som med befintliga dammbyggnader vore möjligt. Såvitt han hade sig bekant, funnes vattenmärke eller annan markering för tillåten dämningshöjd icke angiven.

Markägarna förklarade sig icke påfordra ändring eller utrivning av kvarnen.

§ 7.

Upplystes, att landsvägsbron vid 7+30 nybyggts år 1934, vid vilken tid ifrågavarnde marker varit odlade. Anspråk på ombyggnad eller förändring av bron framställdes icke.

Byvägsbron vid 2+80 ansågs vara i tämligen gott skick ock icke utgöra något hinder för vattnets framrinning, varför ej heller denna bro tarvade ombyggnad.

För den händelse trumman vid 40+90 icke kunde bibehållas, ansågs densamma böra ersättas med trumma av betongrör.

§ 8.

Markägarna enades om att kostnadsfritt lämna mark till öppna avloppssträckors breddning och att tåla intrång genom uppläggning av schaktningsmassor utan anspråk på vederlag.

§ 9.

Synemän och sakägare begåvo sig därefter till torrläggningsområdet, varest synemännen besiktigade marker och avlopp och företogo båtnadsuppskattning. Härvid besitigades även anläggningarna vid kvarnen samt av företaget berörd landsvägsbro.

§ 10.

Efter synegången avslutades sammanträdet med tillkännagivnade,

att nytt sammanträde för förrättningens fortsatta handläggning skulle hållas på samma ställessom dagens fredagen den 5 nästa december kl. 10,oo då gode män och sakägare hade att tillstädeskomma utan särskild kallelse.

Håkantorp, Gränum, den 6 november 1947.

Thore Möller

) Anton Svensson Hilding Mattsson

Fredagen den 5 december 1947 kl. 10:oo inställde sig synemännen åter hos lantbrukaren Berndt Johnsson i Håkantorp för att fortsätta handläggningen av förrättningen. Därjämte kommo följande sakägare tillstädes:

Lantbrukaren Berndt Johnsson, Håkantorp
" Ivar Nilsson, "
" Olof Svensson, "

För övrigt lät ingen sakägare sig avhöra.

§ 11.

Protokollet över föregående sammanträde upplästes och godkändes.

§ 12.

Förrättningsmannen redogjörde för det slutliga förslaget till torrläggning av ifrågavarande marker, den beräknade båtnaden, kostnadernas fördelning m.m.

§ 13.

Synemännen avgåvo utlåtande /Bil.I./, vilket upplästes för de

närvarande.

§ 14.

Sedan delägarna förklarat sig beredda att omedelbart utse styrelse, valdes till ledamöter av denna

Lantbrukaren Berndt Johnsson, Håkantorp, Gränum. ordförande

" Ivar Nilsson, " "

" Olof Svensson, " "

§ 15.

Tillsades att handlingar m.m. rörande företaget komme att inom trettio dagar tillställas styrelsens ordförande för att av honom hållas tillgängliga för envar som önskade granska dem eller taga avskrift

§ 16.

Uträknades gode männens ersättningar och uppgingo till 26 kronor 40 öre för Hilding Mattsson och 33 kronor för Anton Svensson eller tillhopa 59 kronor 40 öre.

§ 17.

Som intet vidareförekom, upplästes protokollet och förrättningen och sammanträdet avslutades.

Håkantorp, Gränum, den 5 december 1947.

Thore Möller

Anton Svensson Hilding Mattsson

Bil. A.

JD VD. 43/1945

Till

Länsstyrelsen i Blekinge län.

Vördsamt anhålles om förordnande för lantbruksingenjören i länet att handlägga syneförrättning enligt vattenlagen angående torrläggning av marker inom Håkantorps by i Jämshögs socken. Av företaget synes komma att beröras

Bernt Johnsson	Håkantorp
Ivar Nilsson	"
Olof Jönsson	"
Olof Svensson	"

Meddelanden angående förrättningen ställas till undertecknad Bernt Johnsson, Håkantorp, Gränum.

Håkantorp, Gränum, den 9 juli 1945.

Berndt Johnsson	Ivar Nilsson
Olof Svensson	Olof Jönsson

R e s o l u t i o n.

Översändes till statens lantbruksingenjör i Blekinge län, som härigenom förordnas att i laga ordning verkställa ifrågavarande förrättning.

Karlskron å landskansliet den 29 december 1945.

På länsstyrelsens vägnar:

Fritz Selmer. Ragnar Folin.

Bil. B.

F Ö R T E C K N I N G

över kallelser och underrättelser angående sammanträden vid syneförrättning rörande torrläggning av vattenskadade marker inom Håkantorps by i Jämshögs socken av Blekinge län, avlämnade å posten nedanskrivna dagar.

Den 22 oktober 1947 angående sammanträde hos lantbrukaren Berndt Johnsson i Håkantorp torsdagen den 6 november 1947 kl 10.00:

Kallelse till skiftesgodemannen Hilding Mattsson, Gränumsdal, Gustafstorp.

" " " Anton Svensson, Södra gården, Jämshög.

Underrättelse till:

Lantbrukaren	Bernt Johnsson, Håkantorp,	Gränum.
"	Ivar Nilsson, "	"
"	Olof Svensson, "	"
"	Olof Jönsson, "	"
Kvarnägare	John Mattsson, "	"
Lantbrukaren	John Olssons sterbhus, Håkantorp,	"
"	Hugo Larsson, Källebol,	Holje.
Vägförvaltningen i Blekinge län. /väg 541/.		Karlskrona.

Bil.C.

F u l l m a k t

för vägmästare A.Nilsson, Tulseboda, Kyrkhult, att föra vägförvaltningens talan vid syneförrättning enligt vattenlagen beträffande företag inom Håkantorps by, som berör vägen nr 541, hos lantbrukaren Bernt Johnsson i Håkantorp torsdagen den 6 november 1947 kl 10.00.

Karlskrona den 1 november 1947.

Vägförvaltningen i Blekinge län

Vilh. Bengtsson.

Bil. D.

Tillhör förslag till Håkanterps dikningsföretag år 1947 i Jämshögs socken, Blekinge län.

Längdskala: 1:4000
Höjdskala: 1:100
Broskala: 1: 50

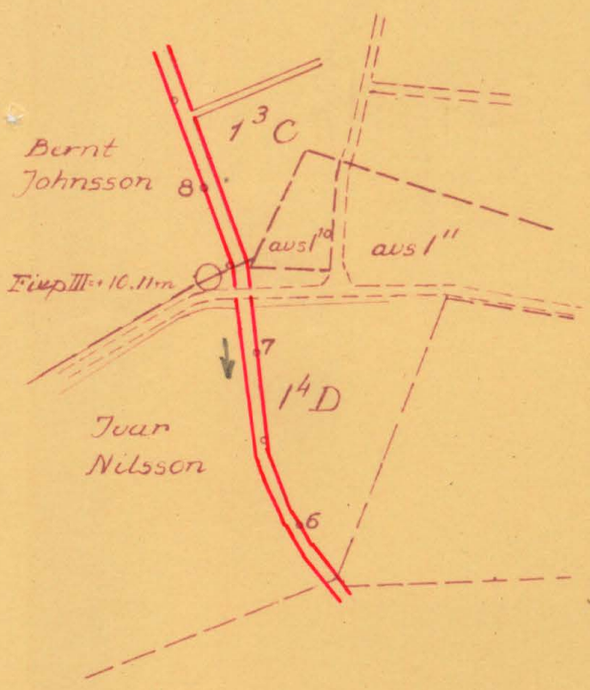

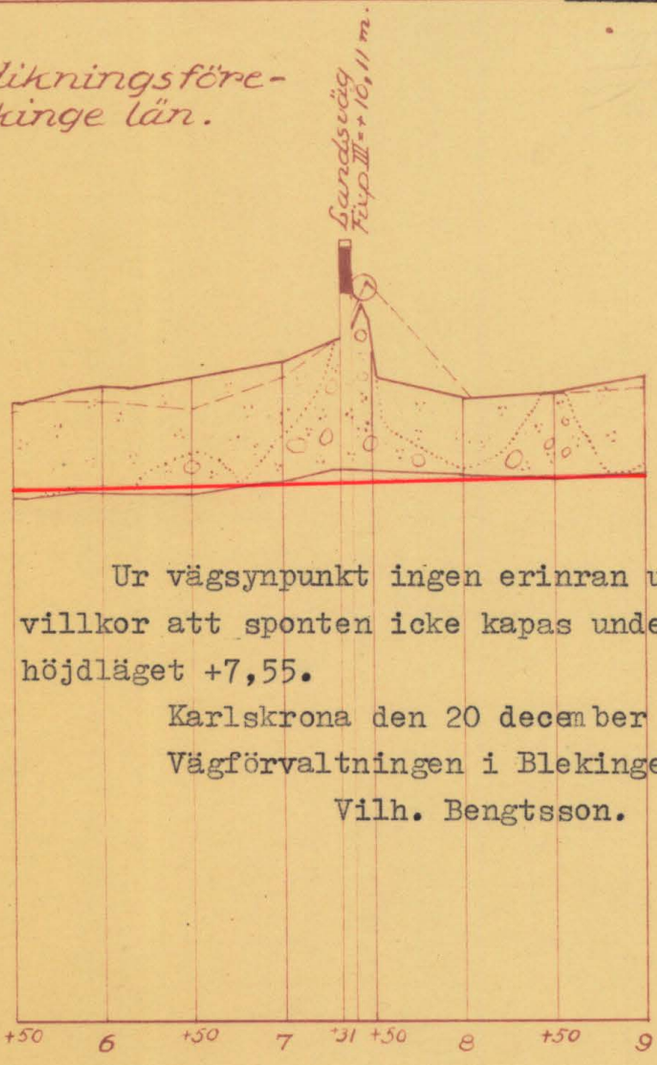

Ur vägsynpunkt ingen erinran under villkor att sponten icke kapas under höjdläget +7,55.

Karlskrona den 20 december 1947.
Vägförvaltningen i Blekinge län.
Vilh. Bengtsson.

Befintlig landsvägsbro vid 7+31-37

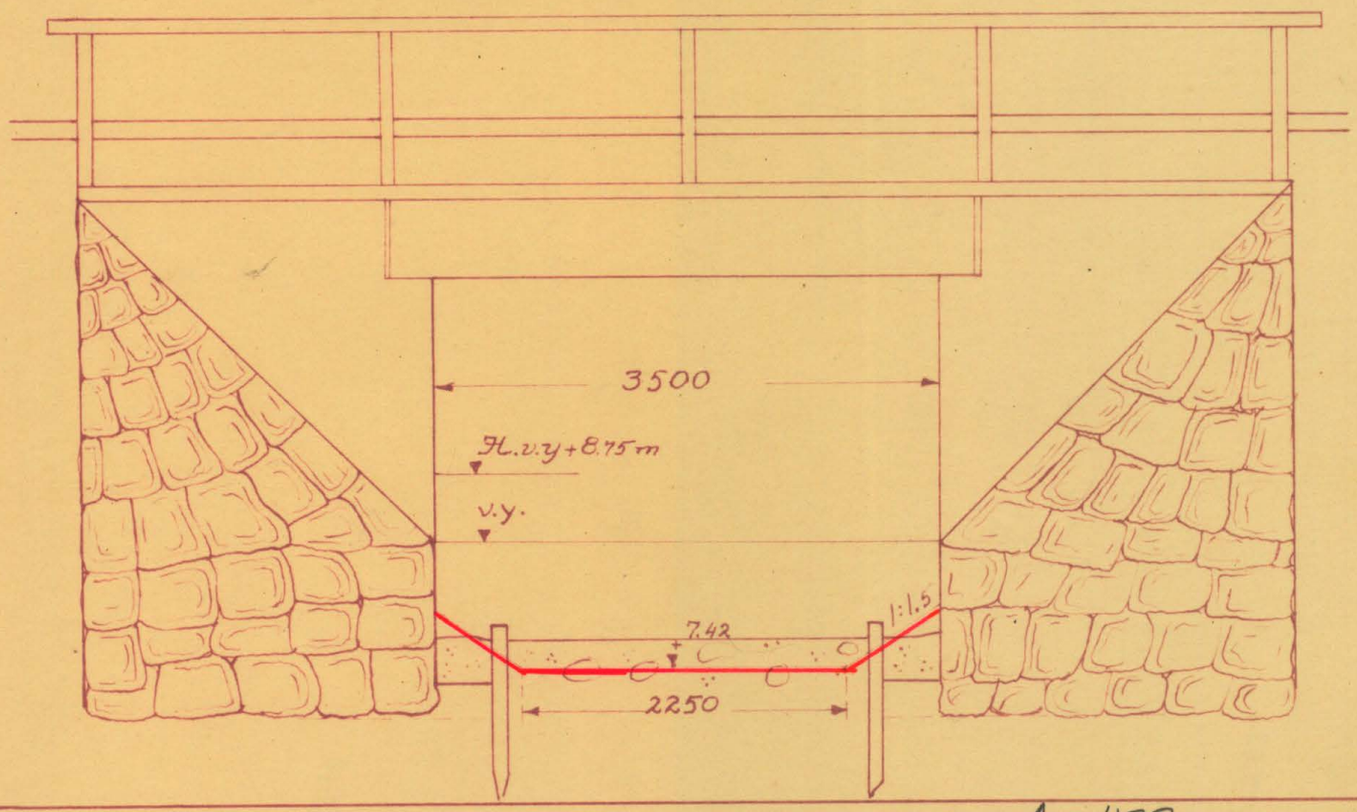

A 477

Bil. E.

Areal								Nuvarande värde			Blivande värde			Förbättringsvärde		
Åker		Äng och odlingsmark		Annan duglig mark		Impediment och högl. mark		pr har	pr ägofigur		pr har	pr ägofigur		pr har	pr ägofigur	
Har	ar	Har	ar	Har	ar	Har	ar	Kr.	Kr.	öre	Kr.	Kr.	öre	Kr.	Kr.	öre
7		8		9		10		11	12		13	14		15	16	

Ägobeskrivning och värderingslängd.

Hemmansdel	Registernummer	Littera å kartan	Socken, by och hemman	Delägares namn, hemvist m. m. samt ägobeskrivning	Ägofigurens nummer
1	2	3	4	5	6
			Jämshögs socken		
43/1600	2:16	Baa	Håkantorp	John Mattsson	
				åker, förbättres ej	1
				äng " "	2
				damm " "	3
				Summa	
1/320	2:13	Bb	"	John Mattsson	
				äng, förbättres ej	4
				damm	5
				Summa	
3/16	2:18	Aa	"	Hugo Larsson	
				äng, förbättres ej	6
				åker " "	7
				skog " "	8
				åker " "	9
				"	10
				"	11
				"	12
				"	13
				avlopp	14
				Transport	

Areal								Nuvarande värde			Blivande värde			Förbättringsvärde		
Åker		Äng och odlingsmark		Annan duglig mark		Impediment och högl. mark		pr har	pr ägofigur		pr har	pr ägofigur		pr har	pr ägofigur	
Har	ar	Har	ar	Har	ar	Har	ar	Kr.	Kr.	öre	Kr.	Kr.	öre	Kr.	Kr.	öre
7		8		9		10		11	12		13	14		15	16	
							08.5									
							04									
							02									
							14.5									
							01									
							31.5									
							32.5									
							07									
							14.5									
							04									
							01.5									
	10							1400	140	-	(2500) 1900	190	-	500	50	-
	10.5							1600	168	-	(2500) 2000	210	-	400	42	-
	06							2100	126	-	(2500) 2300	138	-	200	12	-
	16.5							1300	214	50	(2500) 1500	247	50	"	33	-
							35									
	43.0						62.0		648	50		785	50		137	-

Hemmantal	Registernummer	Littera å kartan	Socken, by och hemman	Delägares namn, hemvist m. m. samt ägobeskrivning	Ägofigurens nummer
1	2	3	4	5	6
				Transport	
				damm	15
				väg	16
				"	17
				Summa	
			Håkantorp	Samf. till Håkantorp 2	
				sandtag och väg	18
				Summa	
1/32	av 2 3		"	John Olssons sterbhus	
				åker, förbättras ej	19
				Summa	
3/16	14	D	"	Ivar Nilsson	
				åker	20
				"	21
				"	22
				" högländ	23
				avlopp	24
				åker	25
				skog, förbättras ej	26
				Transport	

Areal								Nuvarande värde			Blivande värde			Förbättringsvärde		
Åker		Äng och odlingsmark		Annan duglig mark		Impediment och högl. mark		pr har	pr ägofigur		pr har	pr ägofigur		pr har	pr ägofigur	
Har	ar	Har	ar	Har	ar	Har	ar	Kr.	Kr.	öre	Kr.	Kr.	öre	Kr.	Kr.	öre
7		8		9		10		11	12		13	14		15	16	
	43.0								648	50		785	50		137	-
							74									
							06									
							04.5									
	43.0						46.5		648	50		785	50		137	-
							05									
							05									
							01									
							01.0									
	35							2200	770	-	2500	875	-	300	105	-
	30							1200	360	-	(2500) 1800	540	-	600	180	-
	09							1900	171	-	(2500) 2200	198	-	300	27	-
							03.5									
							12.0									
	22							1200	264	-	2200	484	-	1000	220	-
							14.0									
	96.0						29.5		1565	-		2097	-		532	-

Hemmantal	Registernummer	Littera å kartan	Socken, by och hemman	Delägares namn, hemvist m. m. samt ägobeskrivning	Ägofigurens nummer
1	2	3	4	5	6
				Transport	
				åker högländt	27
				avlopp	28
				Summa	
avs	1/10		Håkanbops	Bernt Johnsson	
				åker	29
				" högländt	30
				Summa	
71/288	1/3	C	"	Bernt Johnsson	
				åker	31
				"	32
				"	33
				"	34
				"	35
				"	36
				" högländt	37
				" "	38
				" "	39
				" "	40
				Transport	

Areal								Nuvarande värde			Blivande värde			Förbättringsvärde		
Åker		Äng och odlingsmark		Annan duglig mark		Impediment och högl. mark		pr har	pr ägofigur		pr har	pr ägofigur		pr har	pr ägofigur	
Har	ar	Har	ar	Har	ar	Har	ar	Kr.	Kr.	öre	Kr.	Kr.	öre	Kr.	Kr.	öre
7		8		9		10		11	12		13	14		15	16	
	96.0						29.5		1565	-		2097	-		532	-
							03.0									
							03.0									
	96.0						35.5		1565	-		2097	-		532	-
	05.5							1500	82	50	2500	137	50	1000	55	-
							14.0	-			-			-		
	05.5						14.0		82	50		137	50		55	-
	40.0							700	280	-	(2500) 2300	920	-	1600	640	-
	26.0							1400	364	-	2500	650	-	1100	286	-
	14.5							"	203	-	"	362	50	"	159	50
	39.5							"	553	-	"	987	50	"	434	50
	07.0							2100	154	-	"	175	-	400	28	-
	10.0							1900	190	-	"	250	-	600	60	-
							15.0	-			-					
							83.5	-								
							95.0	-								
							28.0									
	137.0						221.5		1744	-		3345	-		1608	-

Hemmanstal	Registernummer	Littera å kartan	Socken, by och hemman	Delägares namn, hemvist m. m. samt ägobeskrivning	Ägofigurens nummer
1	2	3	4	5	6
				Transport	
				åker, högländ	41
				" "	42
				väg	43
				avloppsdike	44
				"	45
				åker	46
				"	47
				" högländ	48
				"	49
				"	50
				"	51
				"	52
				" högländ	53
				väg	54
				avloppsdike	55
				brukningsbåhnad	
				Summa	

Areal								Nuvarande värde			Blivande värde			Förbättringsvärde		
Åker		Äng och odlingsmark		Annan duglig mark		Impediment och högl. mark		pr har	pr ägofigur		pr har	pr ägofigur		pr har	pr ägofigur	
Har	ar	Har	ar	Har	ar	Har	ar	Kr.	Kr.	öre	Kr.	Kr.	öre	Kr.	Kr.	öre
7		8		9		10		11	12		13	14		15	16	
1	37.0					2	21.5		1744	-		3345	-		1608	-
						2	55.0	-								
						1	76.0	-								
							13.0	-								
							20.0	-								
							13.0	-								
	10.5							2000	210	-	2200	231	-	200	21	-
	32.0							"	640	-	"	704	-	"	64	-
							03.0									
							03.0									
	66.0							1200	792	-	2200	1452	-	1000	660	-
	93.0							"	1116	-	"	2046	-	"	930	-
1	09							1300	1417	-	"	2398	-	900	981	-
							10.0									
							10.0									
							12.0									
												3000	-		3000	-
4	47.5					7	36.5		5919	-		19176	-		7264	-

Hemmansdal	Registernummer	Littera å kartan	Socken, by och hemman	Delägares namn, hemvist m. m. samt ägobeskrivning	Ägofigurens nummer
1	2	3	4	5	6
239/576	12	B	Håkantorp	Tovar Nilsson	
				åker	56
				"	57
				"	58
				" sank och stenig	59
				avloppo	60
				åker	61
				" stenig	62
				"	63
				" högländ	64
				bacbe, förbättras ej	65
				åker	66
				"	67
				"	68
				"	69
				"	70
				"	71
				"	72
				"	73
				"	74
				" högl. förbättras ej	75
				avloppo	76
				Transport	

Areal								Nuvarande värde			Blivande värde			Förbättringsvärde		
Åker		Äng och odlingsmark		Annan duglig mark		Impediment och högl. mark		pr har	pr ägofigur		pr har	pr ägofigur		pr har	pr ägofigur	
Har	ar	Har	ar	Har	ar	Har	ar	Kr.	Kr.	öre	Kr.	Kr.	öre	Kr.	Kr.	öre
7		8		9		10		11	12		13	14		15	16	
	26.5							1100	291	50	2500	662	50	1400	371	-
	35.0							"	385	-	"	875	-	"	490	-
	18.0							2000	360	-	"	450	-	500	90	-
	17.0							1200	204	-	2200	374	-	1000	170	-
							07.0	-								
							08.0	-								
	07.0							900	63	-	1800	126	-	900	63	-
	07.0							1100	77	-	"	126	-	700	49	-
	02.0							"	22	-	"	36	-	"	14	-
							15.0	-								
2	43.0							800	1944	-	2200	5346	-	1400	3402	-
1	78.5							"	1428	-	"	3927	-	"	2499	-
	38.0							1200	456	-	"	836	-	1000	380	-
	64.0							1400	896	-	2200	1408	-	800	512	-
	22.5							2100	472	50	2500	562	50	400	90	-
	10.0							"	210	-	"	250	-	"	40	-
1	95.0							"	4095	-	"	4875	-	"	780	-
	05.0							1800	90	-	2200	110	-	400	20	-
	16.0							1400	224	-	"	352	-	800	128	-
							04.0				-					
							20.0				-					
8	84.5						46.0		11218	-		20316	-		9098	-

Hemmansdel	Registernummer	Littera å kartan	Socken, by och hemman	Delägares namn, hemvist m. m. samt ägobeskrivning	Ägofigurens nummer
1	2	3	4	5	6
				Transport	
				väg	77
				åker, höglänt	78
				"	79
				bukningsbåtnad	
				Summa	
3/16	2[2]	A	Håkantorp	Olof Jönsson	
				åker	80
				"	81
				Summa	
5/32	avs 2[3]		"	Olof Svensson	
				åker	82
				"	83
				"	84
				"	85
				"	86
				"	87
				"	88
				skog, förbättras ej	89
				" " "	90
				Transport	

Areal								Nuvarande värde			Blivande värde			Förbättringsvärde		
Åker		Äng och odlingsmark		Annan duglig mark		Impediment och högl. mark		pr har	pr ägofigur		pr har	pr ägofigur		pr har	pr ägofigur	
Har	ar	Har	ar	Har	ar	Har	ar	Kr.	Kr.	öre	Kr.	Kr.	öre	Kr.	Kr.	öre
7		8		9		10		11	12		13	14		15	16	
8	84.5						46.0		11218	-		20316	-		9098	-
							09.0				-					
							24.0				-					
							67.0				-					
												2000	-		2000	-
8	84.5					1	46.0		11218	-		22316	-		11098	-
	50.5							800	404	-	2200	1111	-	1400	707	-
	07.5							1400	21	-	"	33	-	800	12	-
	52.0								425	-		1144	-		719	-
	68.0							1100	748	-	(2200) 2000	1360	-	900	612	-
	11.0							"	121	-	(2200) 2000	220	-	"	99	-
	26.0							800	208	-	(2200) 1600	416	-	800	208	-
	20.5							1500	307	50	2200	451	-	700	143	50
	06.0							1900	114	-	2200	132	-	300	18	-
	41.5							1500	622	50	"	913	-	700	290	50
	32.5							1000	325	-	(2200) 1800	585	-	800	260	-
							29.5									
							04.0									
2	05.5						33.5		2446	-		4077	-		1631	-

Hemmanstal	Registernummer	Littera å kartan	Socken, by och hemman	Delägares namn, hemvist m. m. samt. ägobeskrivning	Ägofigurens nummer
1	2	3	4	5	6
				Transport	
				väg	91
				avlopp	92
				Summa	
				Samman —	
			Jämshögs socken.		
43/1600	2 16	Baa	Håkantorp	John Mattsson	1-3
1/320	2 13	Bb	"	D:smc	4-5
3/16	2 18	Aa	"	Hugo Larsson	6-17
				Samf. till Håkantorp 2	18
1/32	av 2 3		"	John Olssons sterbhus	19
3/16	1 4	D	"	Ivar Nilsson	20-28
avs	1 10		"	Bernt Johnsson	29-30
71/288	1 3	C	"	D:smc	31-35
239/576	1 2	B	"	Ivar Nilsson	56-79
3/16	2 2	A	"	Olof Jönsson	80-81
5/32	av 2 2		"	Olof Svensson	82-90
				Summa	

Areal								Nuvarande värde			Blivande värde			Förbättringsvärde		
Åker		Äng och odlingsmark		Annan duglig mark		Impediment och högl. mark		pr har	pr ägofigur		pr har	pr ägofigur		pr har	pr ägofigur	
Har	ar	Har	ar	Har	ar	Har	ar	Kr.	Kr.	öre	Kr.	Kr.	öre	Kr.	Kr.	öre
7		8		9		10		11	12		13	14		15	16	
2	05.5						33.5		2446	-		4077	-		1631	-
							01.0									
							02.0									
2	05.5						36.5		2446	-		4077	-		1631	-
—	dag.															
							14.5									
							32.5									
	43.0					1	46.5		648	50		785	50		137	-
							05.0									
							01.0									
	96.0						35.5		1565	-		2097	-		532	-
	05.5						14.0		82	50		137	50		55	-
4	47.5					7	36.5		5919	-		13176	-		7264	-
8	86.5					1	48.		11218	-		22316	-		11098	-
	52.0								425	-		444	-		719	-
2	05.5						36.5		2446	-		4077			1631	-
17	36.0					11	69.0		22304	-		43733	-		21436	-

Håkandrup, Grämm, den 5 december 1947.

Thore Möller

Anton Svensson

Hilding Hallsson

Hemmansdal	Registernummer	Littera å kartan	Socken, by och hemman	Delägares namn, hemvist m. m. samt ägobeskrivning	Ägofigurens nummer	
1	2	3	4	5	6	

Bil. F.

KOSTNADSFÖRSLAG

Läge	Längd m.	Arbete, jordart m. m.	Antal	á-pris	Kostnad kronor	Kostnad öre	Kostnad kronor	Kostnad öre	Summa kronor	Summa öre
		Östra Orlundsån.								
		Sträckan A - D.								
0^{+00}-2^{+00}	200	Vasskärning och justering lm	200	-:30			60	-		
2^{+00}-5^{+50}	350	Schaktning av sand, grus och sten, huggning av träd och buskar, vasskärning m^3	200	4:-			800	-		
5^{+50}-8^{+39}	289	Schaktning av sand och svämjord, huggning av träd och buskar, vasskärning m^3	200	3:50	700	-				
		Schaktning av grus och sten m^3	180	4:50	810	-	1510	-	2370	-
		För oförutsedda fall, arbetsledning, semesterersättning m.m. tillägges							330	-
	839	Summa							2700	-
		Sträckan B - C.								
8^{+30}-10^{+50}	211	Schaktning av sand, grus och sten m^3	190	4:-	760	-				
		Schaktning av sand och svämjord, huggning av träd och buskar m^3	250	3:-	750	-			1510	-
		För oförutsedda fall, arbetsledning, semesterersättning m.m. tillägges							190	-
	211	Summa							1700	-
		Sidodikot B - D - E.								
20^{+60}-24^{+84}	484	Schaktning av rörgrav lm	484	3:-	1452	-				
		Rör inre diameter 60 cm /24"/ lm	484	21:-	10164	-				
		Läggning av rören och höljning lm	484	2:-	968	-				
		Rörutlopp vid 20+00			100	-				
		Brunnar inre diam. 90 cm vid 21+16, 22+45, 23+10 st	3	100:-	300	-				
		Rörintag vid 24+84			150	-				
		Tillägg för rivning av spånt å str. 21+13-22+40 lm	127	-:50	63	50				
	484	Transport			13197	50				

Läge	Längd m.	Arbete, jordart m. m.	Antal	à-pris	Kostnad kronor	Kostnad öre	Kostnad kronor	Kostnad öre	Summa kronor	Summa öre
	484	Transport			13197	50				
		Tillägg för anordnande av rustbädd å str. 21+8 – 21+45 (virke erhållen av den rivna spånton)	1m 137	-:50	68	50				
		Tillägg för extra svårighet vid byvägen 21+8 och ägovägen 22+40	st 2	75:-	150	-	13416	-		
24^{+84}–26^{+55}	171	Schaktning av mjäla med något grus	m³ 70	4:50	315	-				
		Schaktning av dyjord med stubbar	" 120	1:50	180	-	495	-		
26^{+55}–28^{+44}	189	Schaktning av dyjord med stubbar	" 100	1:50			150	-		
28^{+44}–30^{+70}	226	Schaktning av rörgrav	1m 226	-:50	113	-				
		Rör inre diam. 45 cm (18")	" 226	11:-	2486	-				
		Läggning av rören och höljning med minst 50cm jord	1m 226	1:30	295	80				
		Underbäddning av rören med 2"x4" å str. 28+44 – 29+00 (virke,arbete)	1m 56	1:20	67	20				
		Rörutlopp vid 28+44			90	-				
		Brunn vid 28+48			80	-				
		Rörintag vid 30+70			100	-	3230	-	17291	-
		För oförutsedda fall,arbetsledning,somesterersättning m.m. tillägges							2509	-
	1070	S u m m a							19800	-
		Sidodikot D – D^1.								
40^{+00}–42^{+28}	228	Schaktning av dyjord med stubbar	m³ 50	1:50					75	-
		Rör oförutsedda fall, arbetsledning, somesterersättning m.m. tillägges							15	-
	228	S u m m a							90	-

KOSTNADSFÖRSLAG

Läge	Längd m.	Arbete, jordart m. m.	Antal	à-pris	Kostnad kronor	Kostnad öre	Kostnad kronor	Kostnad öre	Summa kronor	Summa öre
		Östra Orlundsån.								
		Sammandrag.								
	859	Strålsken A - B.					2700	-		
	211	" B - C.					1700	-	4400	-
	1070	Sidodiket B - D - E					19800	-		
	228	" D - D^1					90	-	19890	-
	2448	Summa							24290	-

Hålsntorp den 5 december 1947.

Thore Möller.

Läge	Längd m.	Arbete, jordart m. m.	Antal	à-pris	Kostnad		Kostnad		Summa	
					kronor	öre	kronor	öre	kronor	öre

Bil. C

Utredning jämlikt VII kap. 24 § V. L.

Dikessträcka	Kostnad	Ägofigur	Båtnad	Rel. kostnad
A-B	2700 -	1-24, 29-32, 34½, 35-36	1728 25	1.5622739
B-C	1700 -	33, 34½, 56-59	1504 75	1.1297557
B-D-E	19800 -	46-52, 62-74, 80-81 +	16352 -	1.2108610
		+ brukningsbåtnad		
D-D'	90 -	25, 82-90	1851 -	0.0486223
Summa	24290 -		21436 -	
A-B+, B-D-E				
D-D'	22590 -	1-25, 29-32, 34½, 35-36	19931 25	1.133396
B-C		46-52, 62-74, 80-90		
B-C	1700 -	33, 34½, 56-59	1504 75	1.1297557
		Hela företaget		
A-B, B-D-E				
D-D', B-C.	24290 -	Samtliga figurer	21436 -	1.1331405

K O S T N AD S F Ö R D E L N I N G S L Ä N G D.

Socken och Hemman	Mantal	Register-nummer	Littera	Ägare	Sök eller icke sök
1	2	3	4	5	6
Jämshögs socken					
Håkantorp	3/16	2^{18}	Aa	Hugo Larsson	
"	3/16	1^{4}	D	Ivar Nilsson	sök
"	avs	1^{10}		Bernt Johnsson	sök
"	71/288	1^{3}	C	D:sme	sök
"	239/576	1^{2}	B	Ivar Nilsson	sök
"	3/16	2^{2}	A	Olof Jönsson	sök
"	5/32	av 2^{3}		Olof Svensson	sök
				Summa	

Ägofigur	Markens nuvarande värde		Markens blivande värde		Markens förbättrings-värde		Andel i beräknad kostnad		Andel i verklig kostnad
n:r	Kr	ö	Kr	ö	Kr	ö	Kr	ö	
7	8		9		10		11		12
6-17	648	50	785	50	137	-	155	21	0.639
20-28	1565	-	2097	-	532	-	602	88	2.482
29-30	82	50	137	50	55	-	62	18	0.256
31-55	5919	-	13176	-	7264	-	8231	15	33.887
56-79	11218	-	22316	-	11098	-	12575	66	51.773
80-81	425	-	1144	-	719	-	814	69	3.354
82-90	2446		4077	-	1631	-	1848	23	7.609
	22304	-	43733	-	21436	-	24290	-	100.000

Håkantorp, Gränna, den 5 december 1947.

Thore Möller

Anton Svensson Hilding Mattsson

Översiktskarta

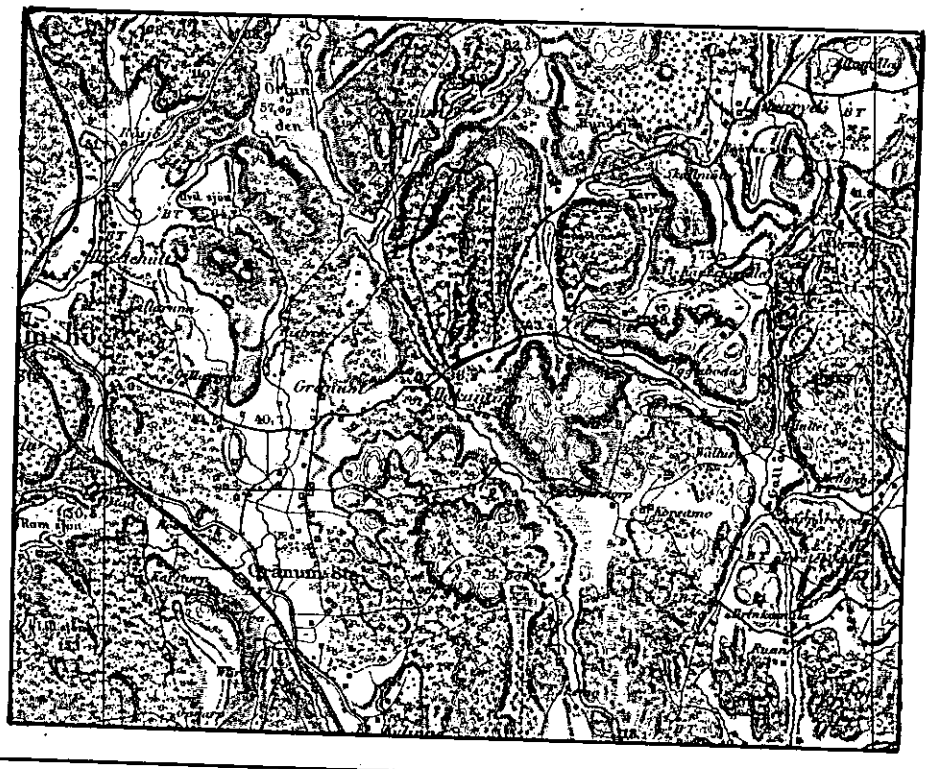

Skala: 1:100000

Bil. I.

U T L Å T A N D E

avgivet vid syneförrättning enligt vattenlagen angående torrläggning genom dikning av marker, tillhörande Hålkantorp n:r 1 och 2 i Jömshögs socken av Blekinge län.

Mom.1. Företagets omfattning och ändamål.

I företaget ingående vattenbesvärade marker finnas upptagna på den vid förrättningen genom nymätning åstadkomna kartan och beskrivning över dem återfinnes i ägobeskrivningen /Bil. E./. Såsom av företaget beroende har ansetts den mark, som vid nu rådande vattenstånd i avloppen icke kan torrläggas till 1,2 m djup.

Till följd av under förrättningen framkomna yrkanden, kommer företaget att omfatta utförandet av de avloppssträckor, som på hithörande ritningar betecknas huvudavloppet, den s.k. Östra Orlundsån med A - B - C och sidodikena med B - D - E och D - D^1.

Angivna sträckor have tidigare uppgrävts i enlighet med förslag, upprättat vid av dåvarande lantbruksingenjören John Conr. Wellenius handlagd, den 24 oktober 1901 avslutad syneförrättning enligt lagen om dikning m.m. den 20 juni 1879. Huvudsakligen till följd av markytans hopsjunkning är den därvid vunna torrläggningen numera icke tillfredsställande. Därjämte har underhållet i viss mån eftersatts. För vinnande av bättre betingenlser för jordens brukning, har ansetts lämpligt att igenlägga vissa sträckor med rör. På grund härav kommer företaget att omfatta.

1/ Återställande av sträckan A - B - C av Östra Orlundsån till vid 1901 års förrättning bestämda dimensioner.

2/ Fördjupning och breddning av sidodiket B - D - E på sätt framgår

av hithörande ritning, varvid sträckorna B - 24+84 och 28+44 - E skola igenläggas med rör.

3/ Upprensning av sidodiket D - D^1.

På kartan äro öppna avloppssträckor utmärkta med dubbla röda linjer och rörledningar med enkla röda linjer, på vilka dagvattenbrunnarna markerats med röda ringar.

Företaget ligger mellan Mörrumsåns och Skräboåns nederbördområden med nummerbeteckning 86 resp 87.

Mom.2. Företagets beskaffenhet.

Synemännen anse företaget vara sådan dikning, som omförmäles i 7 kap. 1 § vattenlagen.

Mom.3. Laga hinder, allmänna och enskilda intressen.

För handläggning av förrättningen, som grundar sig på länsstyrelsens i Blekinge län förordnande den 29 december 1945, eller för företagets utförande i den omfattning, som ovan angivits, har något laga hinder ej anmälts eller kunnat utrönas. Avloppet A - B skär allmännväg. Befinlig bro har sådana dimensioner och är i övrigt så beskaffad att den med obetydlig ändring kan bibehållas. Förslaget har i denna del tillställts vägförvaltningen för granskning /Bil. D./.

Kvarnen vid punkt A och vid denna tillämpad dämning utgör intet hinder för företagets genomförande. Ändring eller utrivning av kvarnen har av markägarna icke ifrågasatts.

Mom.4. Fixpunkter.

På plan- och profilritningarna angivna höjdlägen hänföra sig till ett antaget jämförelseplan, sammanfallande med vid 1901 års förrättning använt, som bestämmes genom följande fixpunkter.

Fixp. I. Höjdläge =+7,66 m. Topp avjörndubb i sten 9 m norr om norra kanten av vägen över dammen vid Håkantorps kvarn, 2 m öster om stenmur.

Fixp. II. Höjdläge =+8,96 m. +-format märke inhugget i sten 6 m väster om Ö. Orlundsån /längdmätningspunkt 2+95/, 10 m norr om norra kanten av byväg.

Fixp. III. Höjdläge =+10,11 m. Järndubb /horisontal/ i sten i stenmur 17 m väster om Ö. Orlundsån /längdmätningspunkt 7+50/, 9 m norr om stensättning vid landsvägsbron.

Fixp. IV. Höjdläge =+10,38 m. Topp av järndubb i sten vid södra sidan av rågång, 23 m väster om längdmätningspunkt 24+84.

Fixpunkterna, usom äro lagligen skyddade, få ej rubbas, förstöras eller övertäckas förrän de blivit av lantbruksingenjör ersatta med nya.

Mom. 5. Avloppens dimensioner.

Östra Olundsån utgör ena avloppet för sjön Orlunden. Hur avrinningen fördelar sig på sjöns båda avlopp, synes vara oklart, men eftersom de avloppsdimensioner, som fastställts vid 1901 års förrättning som regel visat sig tillräckliga, saknas anledning att nu vidtaga någon ändring. Detta avlopp skall därför på i företaget ingående sträcka endast återställas till tidigare bestämda dimensioner. Bottenbredden skall således vara 2,25 m och sidolutningen 1:1,5. Bottenlinjens lutning är 0,5:1000.

Sidodikenas nederbördsområden äro så obetydliga, att särskild beräkning av öppna sträckors dimensioner icke ansetts nödvändig. Bottenbredden har bestämts till 0,3 m och sidolutningen till 1:1,0.

Rörledningarnas nederbördsområden hava med hjälp av ekonomiska kartverkets karta i terrängen noga uppgåtts. Med hänsyn till områdenas topografiska beskaffenhet och nederbördmängden i trakten, hava ledningarna dimensionerats så att de förmå utan skadlig uppdämning avbörda en vattenmängd av 1,0 lit/sek/har. Av efterföljande

tabell framgår i detalj de särskilda ledningssträckornas nederbördsområden, beräknade vattenmängder, lutningar, dimensioner och avbördningsförmåga.

Sträcka	Nederb. område hektar	Vattenmängd lit/sek	Minsta lutning	Dimension cm /tum/	Avbördn. förmåga lit/sek
B - 24+84	230	230	0,83:1000	60,0 /24/	165
28+44 - E	160	160	3,98:1000	45,0 /18/	165

Avloppens bottenlägen i brytpunkterna, dimensioner och lutningar finnas angivna å de upprättade profilritningarna.

Mom.6. Ersättningar.

Markägarna hava vid förrättningen enats om att kostnadsfritt lämna mark till ömma avloppssträckors breddning och att tåla intrång genom uppläggning av schaktningsmassor utan anspråk på vederlag. På grund härav bestämmes att inga ersättningar skola utgå.

Mom.7. Broar och trummor.

Landsvägsbron vid längdmätningspunkt 7+30 kan, efter rensning och borttagande av kvarstående spånt från byggandet, bibehållas i oförändrat skick. Möjligen måste stenkonerna förstärkas eller omläggas. Då det lämnats ostridigt, att bron ombyggts från grunden efter 1 januari 1880 och att vid tiden för dess tillkomst ifrågavarande marker varit odlade, åligger det vägförvaltningen att bekosta möjligen nödvändiga förstärkningsarbeten.

Byvägsbron vid 2+80 och trumman vid 40+90 tarva ej ombyggnad.

Därest vid utförandet av rörledningarna befintliga överfarter upprivas eller skadas, skall på företagets bekostnad vägbanan återställas.

Mom.8. Båtnad och kostnadsfördelning.

Båtnaden för i företaget ingående marker har uppskattats i

den ordning, varom stadgas i 10 kap. 60 § vattenlagen, och med tillämpning av de grunder, som angivas i 7 kap. 22 § samma lag. Vid båtnadsuppskattningen har beaktats såväl den höjning av jordens alstringsförmåga eller den ökade möjlighet till alstringsförmågans höjande, som ernås vid avloppens utförande på föreslaget sätt, som ock den förmån av förbättrade betingelser för markens brukning, som vinnes därigenom att de öppna dikena ersättas med rörledningar. Resultatet av uppskattningen har införts i värderingslängden /Bil. E./, i vilken såväl markens nuvarande och blivande värde som värdet av båtnaden finnes uträknat.

Verkställd utredning har givit vid handen, att skäl att hänföra marken inom samfälligheten till särskilda avdelningar ej föreligger. Varje delägare har därför att taga del i med företaget förenade kostnader direkt i mån av värdet å den beräknade båtnaden. I kostnadsfördelningslängden /Bil. H. / har varje fastighets andel i kostnaderna angivits såväl i kronor efter det upprättade kostnadsförslaget som i procenttal.

Den som ej är sökande till förrättningen eller förenat sig med sökandena, är ej skyldig vidkännas större bidrag till kostnaderna för företaget än som svarar mot värdet å den båtnad, som beredes hans mark.

Förrättningskostnaderna skola, om företaget kommer till stånd jämväl fördelas efter nyssnämnda andelstal, men skola vid förrättningens avslutande, om så fordras, förskjutas av sökandena.

Mom.9. Företagets utförande.

Ifråga om företagets utförande bestämmes:

1/ utförandet skall ombesörjas av en styrelse, som utses av delägarna vid allmänt sammanträde, därvid varje delägare har rösträtt efter det andelstal, som är bestämmande för hans skyldighet att taga del

i kostnaderna för företaget; dock må ingen utöva rösträtt för mer än en femtedel av delägarnas sammanlagda, vid sammanträdet företrädda andelstal. Angående styrelsens skyldigheter och befogenhet hänvisas till bestämmelserna i 3 kap. 15 och 17 - 21 §§ vattenlagen samt till i detta utlåtande givna bestämmelser.

2/ Företaget skall utföras i enlighet med de upprättade förslagsritningarna.

3/ Till ledningarna använda betongrör skola vara av så god kvalitet att desamma i vått tillstånd tåla en jämt fördelad tryckbelastning av för 600 mm /24"/ rör 25 kg
" 450 " /18"/ " 18 "
pr centimeter av rörets längd vid anbringande av tryck längs den öve s översta och understa generatrisen av ett horisontalt anbragt rör samt tillverkade av grus, fritt från föroreningar och av lämplig sammansättning, fria från gjutfel, homogena i godset och så täta att vattenytan i ett fyllt rör, sedan betongen vattenmättats under 24 timmar, under de närmaste 24 timmarna ej sjunker mer än 15 m m.

4/ Brunnarna skola förses med betonglock och minst sex lag tegel- eller cementsten samt kringpackas med sten eller skärv så att dagvattnet kan tränga in i dem.

5/ Ur det öppna avloppet upptagen massa skall uppläggas minst 1,0 m från kanten och ej i brantare inre lutningnän 1:1,0.

6/ Under arbetet får vatten icke uppdämmas eller påsläppas så att skada sker.

7/ Arbetena böra utlämnas på entreprenad åtten eller flera därför lämpliga personer på de villkor, som befinnes för delägarna mest ändamålsenliga och betryggande.

8/ Arbetena må begynna omedelbart efter det detta utlåtande vunnit laga kraft samt skola vara bragta till slut senast den 1 september 1953.

9/ Avsyning jämlikt 13 kap. 1 § vattenlagen skall efter anmälan göras av lantbruksingenjör.

Hom.10. Framtida underhållet.

I företaget ingående avlopp skola omsorgsfullt underhållas genom regelbundna rensningar, och har styrelsen att härom tillse och verkställa. Rensnings- och underhållsarbetena böra utföras å tider, då arbetet åstadkommer så ringa skada som möjligt. Av rensningsjord förorsakat intrång skall tålas utan ersättning. Kostnaderna fördelas efter samma grunder som gälla vid arbetets första utförande.

Kostnad för rensnings- eller underhållsåtgärd, som föranletts av enskild persons åverkan eller försummelse, må uttagas av denna. Vid tillkoppling av grenledningar tillses att brunnar och övriga anläggningar ej skadas eller rubbas.

Hom.11. Organisation.

Av styrelsens medlemmar skall en vara ordförande och verkställande ledamot. Det åligger styrelsen:

att ombesörja arbetenas utförande och kontrollera desamma - i den mån så finnes nödigt med biträde av sakkunnig person;

att i mån av arbetets fortgång verkställa utdebitering av för arbetenas bedrivande erforderliga medel,

att föra räkenskaper över handhavda medel, vilka räkenskaper skola minst en gång om året framläggas för delägarna i och för granskning,

att för sistnämnda ändamål och då så eljest finnes nödigt genom kringsänd kallelselista, på vilken delägarna teckna sina namn, eller på i 7 kap. 64 § vattenlagen föreskrivet sätt senast åtta dagar i förväg kalla delägarna till sammanträde för gemensamma angelägenheters dryftande och därvid föra protokoll, samt

att i övrigt vidtaga de åtgärder, som för företagets ändamålsenliga utförande och underhåll kunna finnas nödigt.

Mom. 12. Övriga yrkanden, oförutsedd skada.

Yrkanden, vilka under förrättningen framkommit men ej blivit behandlade i detta utlåtande, föranleda icke någon synemännens åtgärd.

Skulle genom företaget vållas skada eller olägenhet, som av synemännen icke förutsetts, äger den skadelidande att framställa anspråk på ersättning enligt reglerna i vattenlagen. Sådant anspråk skall anmälas till vattendomstolen inom fem år räknat från utgången av den i mom. 9 här ovan för företagets fullbordande eller i anledning av sökt anstånd bestämda tiden.

Mom. 13. Företagets namn.

Företagets namn skall vara "Håkantorps dikningsföretag år 1947".

Mom. 14. Domstolsavgift.

Såsom bidrag till vattendomstolarnas organisation och verksamhet skall, så snart förrättningen vunnit laga kraft, till länsstyrelsen i Blekinge län inbetalas avgift, uppgående till en och en halv för tusen av båtnaden eller 32 kronor 15 öre.

Mom. 15. Aktförvarare.

Avskrifter och kopior av vid denna förrättning upprättade handlingar och ritningar skola förvaras av styrelsens ordförande.

Mom. 16. Besvärshänvisning.

Talan mot åtgärd eller beslut vid förrättningen eller mot detta utlåtande föres vid Söderbygdens Vattendomstol, Adr: S t o c k h o l m, till vilken besvären för att komma under prövning skola vara ingivna inom sextio dagar från nedanskrivna dag.

I besvären, som skola ingivas i tre exemplar, skola fullstän-

digt upptagas klagandens alla påståenden och skälen därtill; och skola vid besväret fogas de handlingar klaganden vill åberopa till stöd för ändringssökandet.

Mom.17. Verkställighet.

Då i denna sak underställning till vattendomstol icke skall ske, kommer detta utlåtande att gå i verkställighet i den ordning, som för laga kraft ägande dom är stadgat, för såvitt icke inom den i mom. 16 här ovan angivna tid besvär över förrättningen anföras och på grund härav ändring i detta utlåtande kommer till stånd.

Håkantorp den 5 december 1947.

Thore Möller

Anton Svensson Hilding Mattsson

K 3★0477

Arkiv nr. 1706

Företagets namn: Håkantorp df 1947

Län: Blekinge

Återfinnes i serie E XIII

Statligt stöd beviljat år _____

Bidrag ☐

Lån ☐

Saknas vid inv. jan 1959. Enl. kort avslag 8/8 51

Förrättn. kortn 25/8 52.