Blad 1.

Förslag i 3 blad till

Eringsboda dikningsföretag år 1947

Eringsboda socken, Blekinge län

upprättat vid syneförrättning enligt vattenlagen åren 1946-1947 av:

Statens lantbruksingenjör

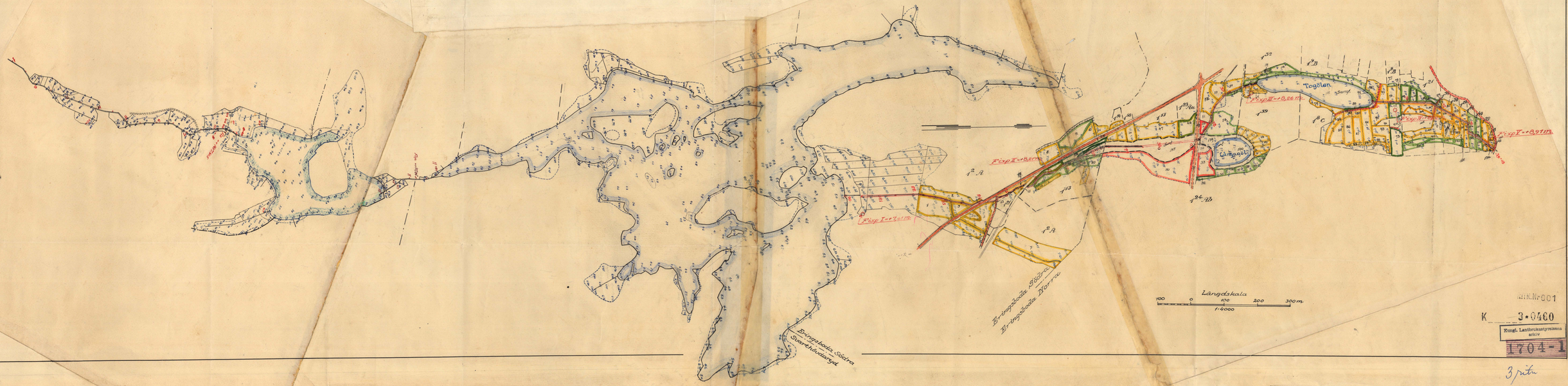

MIN.Nr 001
K 3·0460
Kungl. Lantbruksstyrelsens arkiv
1704-1

3 pitn

Blad 2.

Tillhör förslag till

Eringsboda dikningsföretag år 1947

Statens lantbruksingenjör

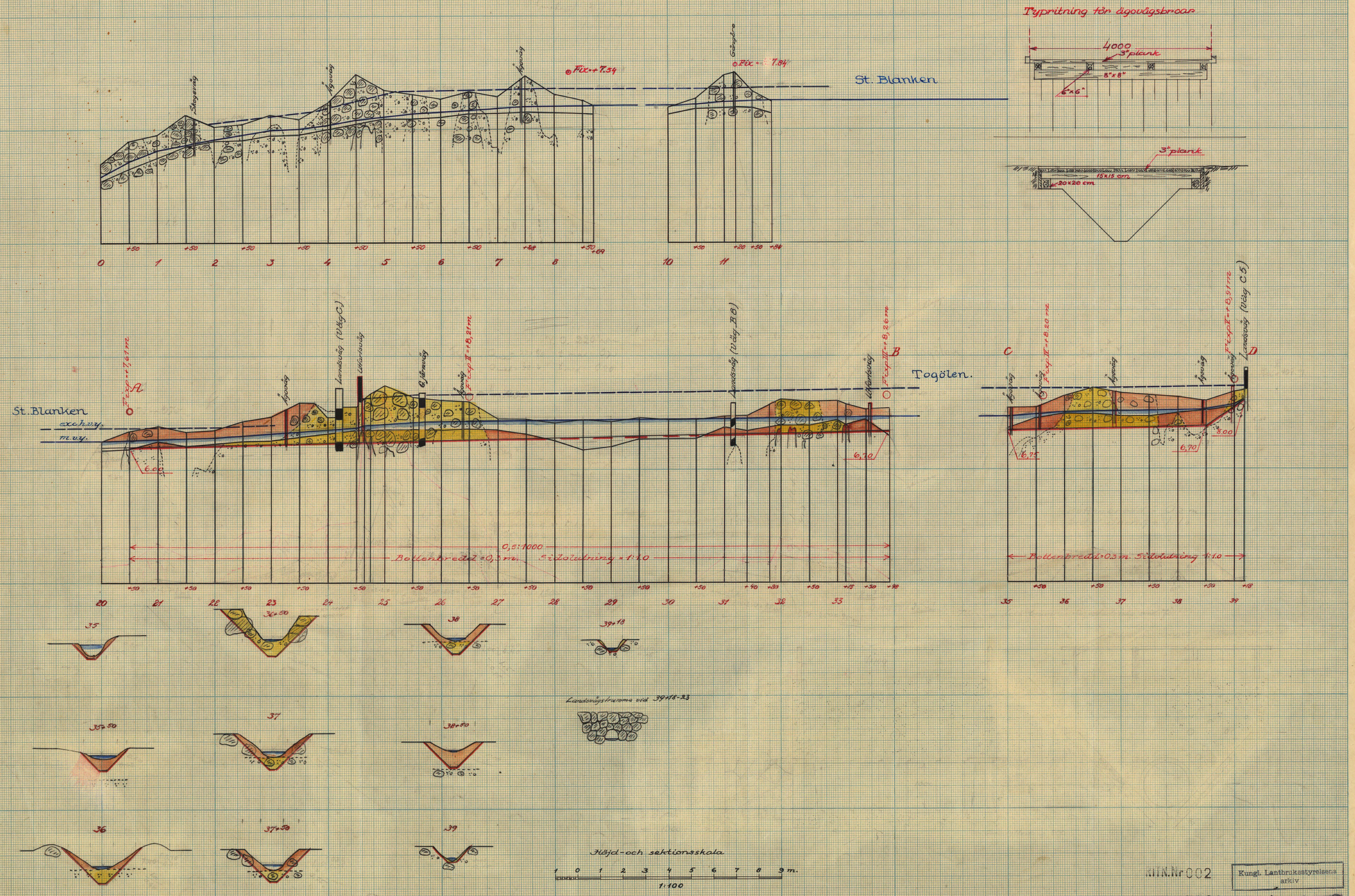

KIIN.Nr 002
Kungl. Lantbruksstyrelsens arkiv
K 3*0460
1704-2

Tillhör förslag till

Eringsboda dikningsföretag år 1947

Statens lantbruksingenjör

Blad 3.



Kungl. Lantbruksstyrelsens arkiv

K 3·0460

1704-3

Akt nr:

A460

AU$A460

1704

321

K 3•0460

Kungl. Lantbruksstyrelsens
arkiv

Synehandlingar

A

till

ERINGSBODA DIKNINGSFÖRETAG ÅR 1947.

Eringsboda socken, Blekinge län.

Nättrabyåns nederbördsområde n:r 81.

Synehandlingar

till

ERINGSBODA DIKNINGSFÖRETAG ÅR 1947.

Eringsboda socken, Blekinge län.

Till akten hör: 1 häfte handlingar, innehållande 59 paginerade sidor, samt 3 blad ritningar.

Protokoll, fört vid syneförrättning enligt vattenlagen angående sänkning av sjöarna Stora och Lilla Blanken samt Togölen och Långagölen för förbättrad torrläggning av marker inom byarna Bergsmåla, Skillingsmåla, Svarthövdaryd, Eringsboda Södra och Eringsboda Norra i Tvings och Eringsboda socknar av Blekinge län.

Tisdagen den 10 september 1946 kl. 10,oo inställde sig undertecknad lantbruksingenjör jämte skiftesgodemännen Petri Petersson i Makrilla och Per Olsson i Blåningsmåla på Eringsboda Hotell för att på grund av länsstyrelsens för förrättningsmannen utfärdade förordnande påbörja handläggningen av förrättningen. Vid sammanträdet, varom kungörelse /Bil. B^1 och B^2/ varit i laga ordning anslagen i Tvings och Eringsboda kyrkor den 25 och införd i Blekinge Läns Tidning den 23 sistlidna augusti, och varom kända intressenter erhållit underrättelse, enligt förteckning /Bil. C./, tillstädeskommo följande sakägare och ombud.

Sökande till förrättningen:

Skohandlaren	Albin Karlsson	Eringsboda Norra	
Lantbrukaren	J. Albin Carlsson	" "	
"	~~Ragnar Johansson~~	" Södra	
"	John Svensson	" "	
Lägenhetsägaren	Edwin Andersson	" Norra	/Solhälla/
"	Albert Svensson	" "	/Hemmet/
Lantbrukaren	Gunnar Johansson	" "	/Storeg./

Övriga sakägare:

Vägförvaltningen i Blekinge län genom vägdirektören Wilhelm Bengtsson, biträdd av ingenjören Hugo Håkansson

Fru Jenny Larsson Eringsboda Norra /Solhälla/ genom herr Anders Johansson enligt fullmakt /Bil. D^1/.

Hemmansägaren	Gunnar Pettersson	Eringsboda Norra	
Lägenhetsägaren	Gunnar Reinaldor	" "	
Hemmansägaren	Anders Johansson	" "	
"	Jonny Johansson	" "	
"	Hjalmar Johnsson	" Södra	
"	Emil Svensson	Bergsmåla	
"	Per Svensson	"	

Eringsboda församlings kyrkoråd genom kyrkoherden A. F. Melander, enligt protokollsutdrag /Bil. D^2/

Domänverket genom t.f. jägmästaren J. G. Larsson

§ 1.

Ansökningen om förrättningen och länsstyrelsens med anledning härav utfärdade förordnande upplästes och bilades handlingarna /Bil. A^{1-2}/

§ 2.

Mot synemännen anfördes intet jäv. Själva visste de ej om något jävsförhållande till någon nu känd sakägare.

§ 3.

Melander önskade taget till protokollet,att,för den händelse företaget avsåge sänkning av Stora Blanken,jämväl prästlönebostället komme att beröras.

§ 4.

Förrättningsmannen redogjorde för alternativa förslag till torrläggning av ifrågavarande marker. Av denna redogörelse framgick bl.a. att ett större alternativet,som avsåg sänkning av såväl Blankensjöarna som Togölen och Långagölen,approximativt kostnadsberäknats till 23.000 kronor. Ett mindre alternativ,avseende sänkning av allenast gölarna,hade preliminärt kostnadsberäknats till 11.000 kronor. I intetdera fallet hade medräknats kostnaden för event. erforderlig rensning genom sjöarna. Bj heller inginge ersättningar och skadestånd i angivna summor.

§ 5.

Per Svensson framhöll,att avloppet genom hans söder om Blankensjöarna belägna odlingar hade allt för små dimensioner för att efter sjösänkningen kunna avleda förekommande flöden. På grund härav befarade han,att olägenheterna av företaget för hans vidkommande skulle bliva betydande.

§ 6.

Melander anförde: Det större alternativet kommer att i hög grad förstöra Blankensjöarna och naturen omkring dessa. I sjöarna förekommer gädda,abborre,braxen,ål,mört,sarv och lake samt kräftor. Tidigare har även funnits sutare. Fiskbeståndet är glest,men fisken är välsmakande. Yrkesmässigt fiske bedrives ej,men nöjes- och husbehovsfisket har tämligen stor omfattning. Sjöarna tillhöra även länets bästa andmarker.

Om avloppen rensas och trumman vid gamla landsvägen bygges om,skulle tillfredsställande torrläggning av markerna omkring gölarna kunna vinnas utan skada på sjöarna.

§ 7.

På frågor upplystes att fisket troligen vore gemensamt för till sjöarna gränsande byar. Ersättning för skada på fisket ifrågasattes ej.

§ 8.

Anders Johansson ansåg 1945 års flöde vara en unik företeelse,som sällan eller aldrig komme att återupprepas. Sänkning av Togölen med,såsom förrättningsmannen föreslagit,60 cm komme att helt fördärva denna. Däremot stode mycket litet att vinna. För hansvvidkommande vore företaget enbart till skada. Som regel vore vintervattenståndet icke besvärande och trots senaste tidens rikliga nederbörd hade ingå.svårigheter yppat sig. Gölen vore grund och dess botten dyig,varför densamma genom sänkningen kommer att förvandlas till ett gungfly.

§ 9.

Albin Karlsson framhöll,att planerna på sänkning av Togölen vore av gammalt datum. Frågan hade dock aktualiserats genom förra årets våldsamma översvämningar. Under de tre år han innehaft sin fastighet,hade det varit omöjligt att höstplöja,och vårbruk och sådd hade i hög grad försenats. Om

jorden fortfarande skulle kunna brukas, måste gölen sänkas i den omfattning förrättningsmannen föreslagit. Rensning av avloppen kunde visserligen medföra en kortvarig förbättring av förhållandena, men det vore bättre att göra ett kraftigt ingrepp, så att bestående förbättring kunde vinnas.

I vad Karlsson sålunda anfört instämde flertalet sökande.

§ 10.

Jonny Johansson angav en del värden på nederbörden under de senaste månaderna, av vilka framgick, att dessa varit synnerligen nederbördsrika. Trots detta var Togölens vattenstånd icke särskilt högt. Rensning av avloppet och ombyggnad av vissa trummor så att flödena hastigare kunde avrinna, borde därför ge tillfredsställande resultat. Om en sådan rensning med tiden visade sig otillfredsställande, kunde frågan tagas upp på nytt, varvid den utförda rensningen komme att förbilliga senare arbeten. Sänkning av gölen skulle ej blott spoliera betydande skönhetsvärden. Även vattning av kreatur, tvättning o.dyl. komme att försvåras, varjämte fisket skulle lida betydande skada. På vintern vore gölen en omtyckt skridskobana, vilket även borde beaktas vid frågans bedömande.

§ 11.

Albert Svensson framhöll, att odling av mossarna omkring Togölen för närvarande vore omöjlig. Vattenståndet måste därför sänkas, varvid man dock kunde tänka sig en mindre sänkning än 60 cm.

§ 12.

Gunnar Johansson påpekade, att nu rådande vattenstånd i Togölen och dess avlopp även vore till olägenhet för viss bebyggelse. Den föreslagna sänkningen vore icke för stor, om man ville få fram nödvändig och bestående förbättring.

§ 13.

J. Albin Karlsson betonade, att företaget berörde förhållandevis små markområden, varför kostnaderna måste hållas inom rimliga gränser. Förrättningen borde dock fullföljas så att klarhet vunnes angående kostnaden och den båtnad, som kunde påräknas.

§ 14.

På frågor upplystes, att gamla landsvägen mellan Eringsboda och Tving byggts före 1 januari 1880 och att huvuddelen av nu ifrågavarande marker vid tiden för vägens tillkomst varit odlade.

I samband härmed meddelade vägförvaltningens ombud, att förvaltningen underhöll nyssnämnda väg jämte trumman vid längdmätningspunkt 24+57. Övriga av företaget berörda allmänna vägar hade tillkommit efter 1880.

§ 15.

Håkansson meddelade, att Holmsjövägen under alla förhållanden komme att höjas vid platsen för trumman. För vägens vidkommande vore genom avloppets fördjupning således intet att vinna.

§ 16.

Broar eller trummor ansågos på företagets bekostnad böra byggas

vid längdmätningspunkterna 23+27, 33+58, 35+10, 35+55, 36+85, 38+40 och 39+00.

§ 17.

På tillfrågan förklarade sig de närvarande avstå från ersättning för såväl upplåtelse av mark till avloppens breddning eller nygrävning som för intrång genom uppläggning av schaktningsmassor.

§ 18.

Av Kungl. Kammarkollegiet avgivet yttrande /Bil. E. / upplästes och lades till handlingarna.

§ 19.

Med anledning av att diskussionen givit vid handen, att endast ringa intresse förefunnes för sänkning av Blankensjöarna, och eftersom vissa markägare vid dessa sjöar icke voro närvarande vid sammanträdet, uppdrogs åt förrättningsmannen att (hos) dessa personer efterhöra, huruvida de vidhöllo sina anspråk på sänkning av ifrågavarande sjöar.

§ 20.

Tillsades, att synemännen inom närmaste tiden ämnade besiktiga marker och avlopp och att därefter, sedan erforderliga uträkningar m.m. slutförts, nytt sammanträde i ärendet skulle hållas på tid och plats, som komme att i laga ordning kungöras.

§ 21.

Som intet vidare förelåg att för dagen behandla, avslutades sammanträdet.

Eringsboda den 10 september 1946.

Per Olsson

Onsdagen den 9 april 1947 kl. 10,oo inställde sig synemännen åter på Eringsboda hotell för fortsatt handläggning av förrättningen. Därjämte tillstädeskommo

skohandlaren Albin Karlsson Eringsboda Norra
lantbrukaren Gunnar Johansson " "

För övrigt lät ingen sakägare sig avhöra.

§ 22.

Det vid förra sammanträdet förda protokollet upplästes och godkändes.

§ 23.

En från Ragnar Johansson och John Svensson inkommen skrivelse /Bil. H./, enligt vilken de för sin del återkallade ansökningen i vad densamma avsåg sänkning av Blankersjöarna, upplästes och lades till handlingarna.

§ 24.

Av fiskeriintendenten i Södra distriktet avgivet yttrande /Bil. F./ upplästes och bilades handlingarna.

§ 25.

Förrättningsmannen redogjorde för det upprättade förslaget till torrläggning av ifråg-avarande marker, den beräknade båtnaden, kostnadernas fördelning m.m.

§ 26.

Karlsson framhöll, att Togölens översvämningar förorsakade svåra sanitära olägenheter därigenom att vattnet blev stående och surnade, varigenom besvärande lukt uppstod, samt genom de besvärande dimmor, som uppstego från det försumpade området och spredo sig till närliggande bebyggelse. Det vore därför ett allmänt intresse av största betydelse att företaget bleve genomfört.

§ 27.

Synemännen avgåvo utlåtande /Bil. M./, vilket upplästes för de närvarande.

§ 28.

Uppdrogs åt skohandlaren Albin Karlsson att sammankalla delägarna för val av styrelse och att till dess styrelse utsetts förvara handlingar och ritningar rörande företaget.

§ 29.

Uträknades gode männens ersättningar och uppgingo till 42 kronor för Per Olsson samt 43 kronor 50 öre för Petri Petersson eller tillhopa 85 kronor 50 öre.

§ 30.

Tillsades, att handlingar och ritningar komme att inom trettio dagar tillställas aktförvararen för att av honom hållas tillgängliga för envar som önskade granska dem eller taga avskrift.

§ 31.

Förrättningen förklarades avslutad.

§ 32.

Som intet vidare förekom, upplästes protokollet och sammanträdet avslutades.

Eringsboda den 9 april 1947.

Nora Möller

Peter Petersson

Per Olsson

Bil. A 2.

KUNGL. MAJ:TS BEFALLNINGSHAVANDE
I
BLEKINGE LÄN.

LANDSKANSLIET

JD. VD. 37.
1945

R e s o l u t i o n.

Översändes till statens lantbruksingenjör i Blekinge län, som härigenom förordnas att i laga ordning verkställa ifrågavarande förrättning.

Karlskrona å landskansliet den 15 oktober 1945.

På länsstyrelsens vägnar:

Fritz Selmer

J.G.Rundqvist

7 D. VD. 37 Cr 1945

Bil. A.

[illegible] 16 OKT. 1945

Till Länsstyrelsen i Blekinge län,

Karlskrona.

På grund av otillräcklig utdikning av sjöarna store och lille blanken, samt togölen i Eringsboda, har stora areal prima jord blivit ~~[illegible]~~ mindre lönande att odla, De senaste dagarnas våldsamma nederbörd har förorsakat väldiga översvämningar på de odlade fälten, med påföljd att grödan blivit till stor del spoilerad,.

Undertecknade får härmed anhålla om att syneförättning enligt vattenlagen snarast måtte företagas för regelering av vattnet från ovannämnda sjöar.

Eringsboda den 18 augusti 1945.

Allan Karlsson 1/96 mantab Eringsboda norra
J. Allan Carlsson 5/126 " " "
Reynar Johansson 5/32 " Eringsboda södra
John Svensson 5/32 " " "
Edw. Anderson för lägenheten Solhälla, Eringsboda N.
Albert Johansson " " Hemmet " "
Gunnar Johansson 1/23 1/25 Storegården " " "

Dessutom beröres följande hemmnas och lägenhetsägare av företaget:

Hemmansäg. Gunnar Pettersson,	Adrs.	Eringsboda
Lägenhetsäg. Gunnar Reinaldor,	"	"
Hemmansäg. Br. Anders och Jonny Johansson,	"	"
Lägenhetsäg. Martin Augustsson,	"	"
" Fröken Selma Olofsson,	"	"
" Fru Anna Pettersson,	"	"
" John Abrahamsson,	"	"
Hemmansäg. Hjalmar Johnsson .	"	S. Eringsboda

*) Fru Jenny Larsson uppges vara äg in Solhälla

Hemmansäg. Johan Johnsson,	Adrs. S.Eringsboda
(Domänverket,	"
Hemmansäg. Rune Jönsson,	Svarthövdaryd, Svarthövden.
" Emil Svensson,	Bergsmåla, "
" fru Ida Håkansson,	Skillingsmåla, "

Eringsboda den 23 aug. 1945

Albin Karlsson

Albin Karlsson tel 19

Bil. B.

K U N G Ö R E L S E.

Syneförrättning enligt vattenlagen angående sänkning av sjöarna Stora och Lilla Blanken samt Togölen och Långagölen för förbättrad torrläggning av marker inom byarna Bergsmåla, Skillingsmåla, Svarthövdaryd, Eringsboda Södra och Eringsboda Norra i Tvings och Eringsboda socknar av Blekinge län handlägges vid sammanträde på Eringsboda Hotell tisdagen den 10 september 1946 kl 10.00. Företaget synes komma att beröra fastigheterna Bergsmåla 1^{2}, Skillingsmåla 1^{2}, Svarthövdaryd 1^{4}, Eringsboda Södra 1^{2-4}, 1^{9}, 1^{13} och 2^{1} samt Eringsboda Norra 1^{6}, 1^{8}, 1^{9}, 1^{19-24}, 1^{32}, 1^{34}, 1^{39}, 1^{40} och 1^{44}, delägare och fiskerättsägare i ovannämnda sjöar, ägare och innehavare av marker och vattenverk utmed avloppet ävensom landsvägarna Holmsjö - Eringsboda (B 8), Tving - Eringsboda (C) och Eringsboda - Gäddegöl (C 5).

Karlskrona den 19 augusti 1946

Thore Möller

Statens lantbruksingenjör.

Att ovanstående kungörelse är i laga ordning anslagen i Tvings kyrka söndagen den 25 augusti 1946, betygar

Tving i pastorsämbetet den 26 augusti 1946

Gunnar Hagman.

Kyrkoherde.

Bil. B²

K U N G Ö R E L S E.

Syneförrättning enligt vattenlagen angående sänkning av sjöarna Stora och Lilla Blanken samt Togölen och Långagölen för förbättrad torrläggning av marker inom byarna Bergsmåla, Skillingsmåla, Svarthövdaryd, Eringsboda Södra och Eringsboda Norra i Tvings och Eringsboda socknar av Blekinge län handlägges vid sammanträde på Eringsboda Hotell tisdagen den 10 september 1946 kl 10.00. Företaget synes komma att beröra fastigheterna Bergsmåla 1^{2}, Skillingsmåla 1^{2}, Svarthövdaryd 1^{4}, Eringsboda Södra 1^{2-4}, 1^{9}, 1^{13} och 2^{1} samt Eringsboda Norra 1^{6}, 1^{8}, 1^{9}, 1^{19-24}, 1^{32}, 1^{34}, 1^{39}, 1^{40} och 1^{44}, delägare och fiskerättsägare i ovannämnda sjöar, ägare och innehavare av marker och vattenverk utmed avloppet ävensom landsvägarna Holmsjö - Eringsboda (B 8), Tving - Eringsboda (C) och Eringsboda - Gäddegöl (C 5).

Karlskrona den 19 augusti 1946

Thore Möller

Thore Möller
Statens lantbruksingenjör.

Förestående kungörelse anslagen i Eringsboda kyrka söndagarna den 25 augusti och 1 september 1946 betygar

A. Ellefander
p.l.

Införd i Blekinge Läns Tidning den 23 augusti 1946 betygar:

Thore Möller

Bil B 3

K U N G Ö R E L S E.

Syneförrättning enligt vattenlagen angående sänkning av sjöarna Stora och Lilla Blanken samt Togölen och Långagölen inom Tvings och Eringsboda socknar, Blekinge län, handlägges ånyo vid sammanträde på Eringsboda Hotell onsdagen den 9 april 1947 kl 10.00. Sedan sökandena återkallat ansökningen i vad densamma avser sänkning av Blankensjöarna, kommer företaget att beröra marker till Eringsboda Södra 1:2, 1:13 och 1:21 samt Eringsboda Norra 1:6, 1:8, 1:9, 1:13, 1:19-24, 1:32, 1:34, 1:39, 1:40, 1:44, 1:54 och 1:58 samt samfälld mark till angivna byar ävensom landsvägarna Holmsjö-Eringsboda /B 8/, Tving-Eringsboda /C/ och Eringsboda-Gäddegöl /C 5/.

Karlskrona den 18 mars 1947.

Thore Möller.
Statens lantbruksingenjör.

Fastställes kungörelse anslagen i Eringsboda kyrka söndagen den 23 mars 1947 betygar

[illegible]
n-l.

Bil. B 4

K U N G Ö R E L S E.

Syneförrättning enligt vattenlagen angående sänkning av sjöarna Stora och Lilla Blanken samt Togölen och Långagölen inom Tvings och Eringsboda socknar, Blekinge län, handlägges ånyo vid sammanträde på Eringsboda Hotell onsdagen den 9 april 1947 kl 10.00. Sedan sökandena återkallat ansökningen i vad densamma avser sänkning av Blankensjöarna, kommer företaget att beröra marker till Eringsboda Södra 1^{2}, 1^{13} och 1^{21} samt Eringsboda Norra 1^{6}, 1^{8}, 1^{9}, 1^{13}, 1^{19-24}, 1^{32}, 1^{34}, 1^{39}, 1^{40}, 1^{44}, 1^{54} och 1^{58} samt samfälld mark till angivna byar ävensom landsvägarna Holmsjö-Eringsboda /B 8/, Tving-Eringsboda /C/ och Eringsboda-Gäddegöl /C 5/.

Karlskrona den 18 mars 1947.

Thore Möller.
Statens lantbruksingenjör.

Kungörelsen är i laga ordning anslagen i Tvings kyrka söndagen den 23 mars betygar

Gunnar Hagman.
Kyrkoherde.

Infört i Blekinge Läns Tidning den 24 mars 1947
betygar:
Thore Möller

Bil. C

F Ö R T E C K N I N G

över kungörelser, kallelser och underrättelser angående sammanträden vid syneförrättning rörande torrläggning av vattenbesvärade marker, tillhörande Bergsmåla m. fl. i Tvings och Eringsboda socknar av Blekinge län, avlämnade å posten nedanskrivna dagar.

Den 19 aug 1946 angående sammanträde på Eringsboda Hotell tisdagen den 10 september 1946 kl 10.00.

Kungörelse till pastorsämbetet i Eringsboda församling,	Eringsboda.
" " " i Tvings " ,	Tving.
" " Blekinge Läns Tidning,	Karlskrona.
Kallelse till skiftesgodemannen Petri Petersson, Makrilla,	Eringsboda.
" " " Per Olsson,	Blåningsmåla.
Underrättelse till Länsstyrelsen,	Karlskrona.
" " Kungl. Kammarkollegiet,	Stockholm.
" " Kungl. Lantbruksstyrelsen,	"
" " Vägförvaltningen i Blekinge län,	Karlskrona.
" " skohandl. Albin Karlsson,	Eringsboda N.
" " lantbr. J. Albin Carlsson,	"
" " " Ragnar Johansson,	Eringsboda S.
" " " John Svensson,	"
" " lägenhetsäg. Edvin Andersson, Solhälla,	Eringsboda N.
" " " Fru Jenny Larsson, "	"
" " " Albert Svensson, Hemmet,	"
" " Lantbr. Gunnar Johansson, Storegården,	"
" " Hemmansäg. Gunnar Pettersson,	Eringsboda.
" " Lägenhetsäg. Gunnar Reinaldor,	"
" " Hemmansäg. Anders Johansson,	"
" " " Jonny Johansson,	"
" " lägenhetsäg. Martin Augustsson,	"
" " " Fröken Selma Olofsson,	"
" " " Fru Anna Pettersson,	"
" " " John Abrahamsson,	"
" " hemmansäg. Hjalmar Johnsson,	Eringsboda S.
" " " Johan Johnsson,	"
" " " Rune Jönsson, Svarthövdaryd,	Svarthövden
" " " Emil Svensson, Bergsmåla,	"
" " " Fru Ida Håkansson, Skillingsmåla,	Eringsboda.

Den 20 mars 1947 angående sammanträde på E ringsboda hotell onsdagen den 9 april 1947 kl 10.00.

Kungörelse till pastorsämbetet i Eringsboda församling	Eringsboda.
" " " ""Tvings församling,	Tving.
" " Blekinge Läns Tidning,	Karlskrona.
Kallelse till skiftesgodemannen Petri Petersson, Makrilla,	Eringsboda.
" " " Per Olsson,	Blåningsmåla.
Underrättelse till skohandl. Albin Karlsson,	Eringsboda N.

På hästen:

Bil. D

Fullmakt

Får Herr Anders Johansson Ekingsboda att föra min talan och bevaka mina intressen vid sammanträdet d. 10/X angående Tegölens m. fl. sjöars avlopp.

Undertecknad anser att Tegölen ej bör sänkas men dess avlopp breddas och upprensas så att vattnet kan avrinna i fortare tempo vid eventuella skyfall.

Ekingsboda i sept. 1946

Jenny Larsson
ägare till lägenh. Solhäxa

Egenhändiga namnteckningen bevittna:

Vera Johnsson
Ekingsboda

Gösta Svensson
Ekingsboda

Bil. D.[2]

Utdrag ur protokoll fört vid sammanträde med Tringsboda församlings kyrkoråd den 24 augusti 1946

Till ombud att närvara och föra kyrkorådets talan vid den planerade sänkningen av sjön Blankenvalds undertecknad ordförande och Fridolf Petersson.

Rätt utdraget ur protokollet betygar

Ch. Ullander
kyrkorådets ordförande

Bil. E.

KUNGL. KAMMARKOLLEGIET

2213/1946.

Till statens lantbruksingenjör Thore Möller,

Karlskrona.

Till kungl. kammarkollegiet har inkommit avskrift av handlingar och kungörelse angående syneförrättning enligt vattenlagen angående sänkning av sjöarna Stora och Lilla Blanken samt Togölen och Långagölen för förbättrad torrläggning av marker inom byarna Bergsmåla, Skillingsmåla, Svarthövdaryd, Eringsboda Södra och Eringsboda Norra i Tvings och Eringsboda socknar av Blekinge län.

Kungl. kollegiet finner icke nödigt att för närvarande föra talan i saken för bevakande av det allmännas rätt och intressen.

Stockholm den 4 september 1946.

Sverne

(Eric Sverne)

J. Poss

(J. Poss)

B I nr 491. Angående sänkning av sjöarna Stora och Lilla Blanken samt Togölen och Långagölen i Tvings och Eringsboda socknar av Blekinge län.

38.

Fiskeriintendentens Nr. 286/46
i södra distriktet
Lund

Kungl. Lantbruksstyrelsen.

Bil. F.

Till

Fiskeriintendenten O. Olofsson.

Med överlämnande av lantbruksingenjören Thore Möllers skrivelse den 19 augusti 1946 jämte vid skrivelsen fogade handlingar angående säkning av sjöarna Stora och Lilla Blanken samt Togölen och Långagölen för förbättrad torrläggning av marker inom Tvings och Eringsboda socknar av Blekinge län vill Kungl. Lantbrukssty-
./. relsen härigenom förordna Eder att i ärendet till förrättningsmannen avgiva yttrande, som i 10 kap. 43 § vattenlagen sägs.

Stockholm den 24 augusti 1946.

På Kungl. Lantbruksstyrelsens vägnar

Fiskeriintendenten
i södra distriktet
Lund

Yttrande:

Fiskerinäring av betydenhet synes mig icke lida väsentligt förfång genom företaget, som icke synes mig motivera några särskilda åtgärder till skydd för fisket.

Lund den 26.3.1947.

Avskrift. 20. Bil. G.

Till

Vägförvaltningen i Blekinge län.

Översänder härmed förslag i två ex. rörande Eringsboda torrläggningsföretag år 1947, i vad detsamma berör vissa landsvägar. Dessutom får jag meddela följande.

1/ Trumman vid längdmätningspunkt 24+20 /nya landsvägen Eringsboda-Tving/ kan bibehållas i oförändrat skick.

2/ Trumman vid längdmätningspunkt 24+57 /gamla landsvägen Eringsboda-Tving/, som fortfarande lär underhållas av vägförvaltningen, måste ombyggas. Eftersom befintlig trumma tillkommit före 1 januari 1880, tillkommer det torrläggningsföretaget att bekosta ombyggnaden. Vägen synes ha förlorat sin karaktär av allmän landsväg och tjänar numera endast som utfartsväg för ett mindre antal fastigheter. På grund härav har föreslagits 1,0 m rörtrumma av tämligen enkel konstruktion.

3/ Trumman vid längdmätningspunkt 31+16 /vägen Holmsjö-Eringsboda/ har sjunkit men synes, sedan avloppet fördjupats, kunna bibehållas i oförändrat skick. Skulle ombyggnad eller förändring av trumman i framtiden visa sig nödvändig, åligger det vägförvaltningen att bekosta detta arbete.

4/ Trumman vid längdmätningspunkt 39+18 /vägen Eringsboda-Gäddegöl/ behöver med hänsyn till markens torrläggning icke ombyggas. För den händelse den ökade vattenhastigheten skulle äventyra trummans bestånd, tillkommer det

vägförvaltningen att bekosta nödvändiga förstärkningsåtgärder.

Nytt sammanträde för ärendets vidare handläggning är utsatt att hållas på Ringsboda hotell onsdagen den 9 april 1947 kl 10.00.

Karlskrona den 31 mars 1947.

Thore Möller.

Bestyrkes: Hjärtén:

LANTBRUKSINGENJÖREN
I BLEKINGE LÄN
TEL. 475 - KARLSKRONA

Tillhör förslag till

Eringsboda torrläggningsföretag år 1947

Bil. G. 2

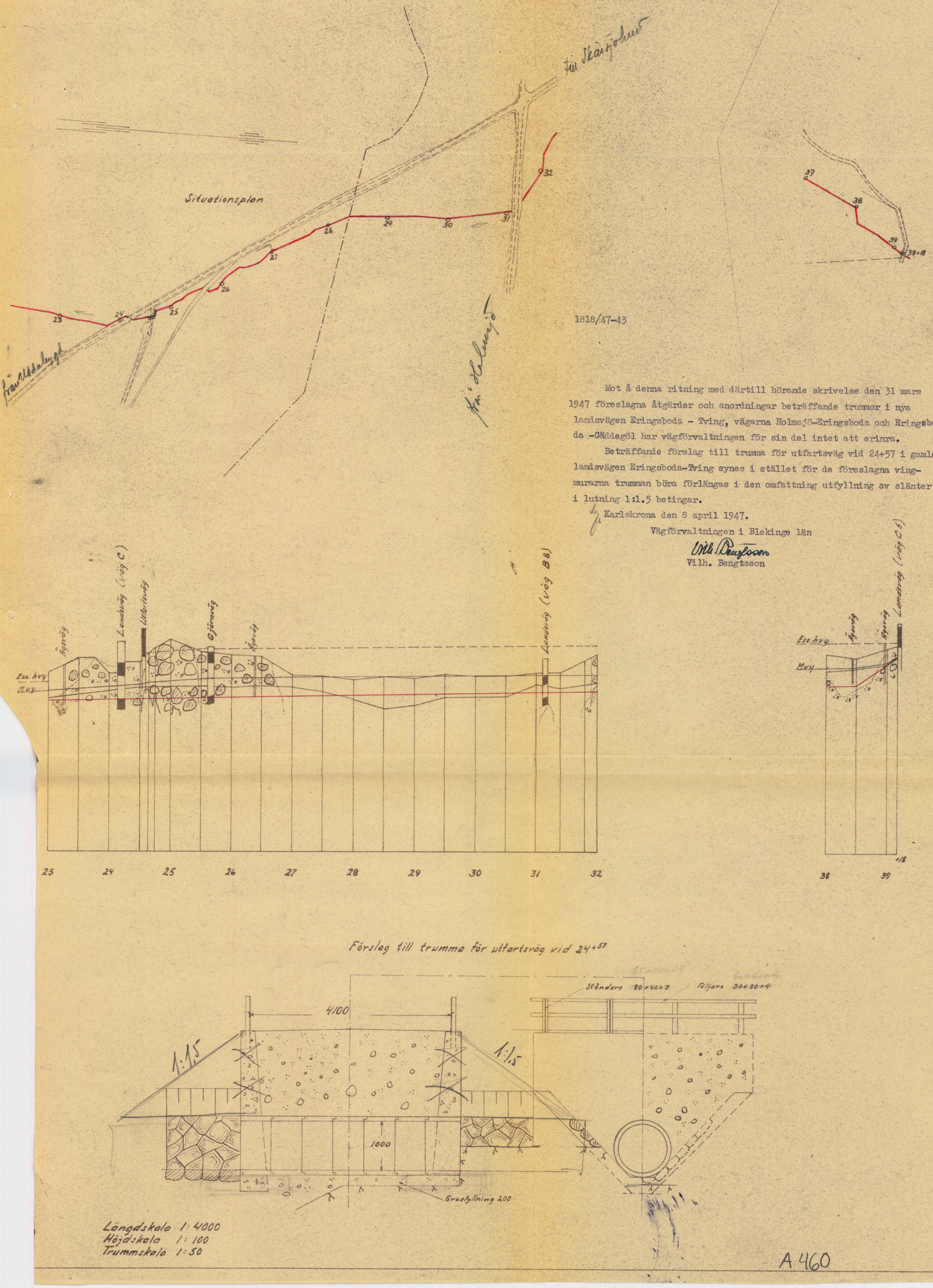

1818/47-43

Mot å denna ritning med därtill hörande skrivelse den 31 mars 1947 föreslagna åtgärder och anordningar beträffande trummor i nya landsvägen Eringsboda - Tving, vägarna Holmsjö-Eringsboda och Eringsboda -Gäddegöl har vägförvaltningen för sin del intet att erinra.

Beträffande förslag till trumma för utfartsväg vid 24+57 i gamla landsvägen Eringsboda-Tving synes i stället för de föreslagna vingmurarna trumman böra förlängas i den omfattning utfyllning av slänter i lutning 1:1.5 betingar.

Karlskrona den 8 april 1947.

Vägförvaltningen i Blekinge län

Vilh. Bengtsson

Vilh. Bengtsson

A 460

Bil. H.

Lantbruksingenjör Thore Möller
K a r l s k r o n a

På förekommen anledning få undertecknade för vår del härmed återkalla ansökningen av den 18 augusti 1945 angående utdikning av Stora och Lilla Blanken samt Togölen, i vad densamma avser sänkning av Blankensjöarna.

Eringsboda den 16/9 46

Ragnar Johansson

John Svensson

Bil. J.

Areal								Nuvarande värde			Blivande värde			Förbättringsvärde		
Åker		Äng och odlingsmark		Annan duglig mark		Impediment och högl. mark		pr har	pr ägofigur		pr har	pr ägofigur		pr har	pr ägofigur	
Har	ar	Har	ar	Har	ar	Har	ar	Kr.	Kr.	öre	Kr.	Kr.	öre	Kr.	Kr.	öre
7		8		9		10		11	12		13	14		15	16	

Ägobeskrivning
och
värderingslängd

1

Hemmansdal	Registernummer	Littera å kartan	Socken, by och hemman	Delägares namn, hemvist m. m. samt ägobeskrivning	Ägofigurens nummer
1	2	3	4	5	6
			Eringsboda		
5/32	1 2	A	Eringsboda Södra	Ragnar Johansson	
				åker	1
				"	2
				"	3
				"	4
				"	5
				"	5a
				"	6
				"	7
				"	8
				äng	9
				åker	10
				"	11
				"	12
				Summa	
avst.	1 21		Södras Eringsboda	Viktor Björnlund	1
				samt förbättras ej	13
				Summa	1
avst.	1 13		Södra Eringsboda	John Abrahamsson	
				åker	14
				äng	15
				"	16
				åker	17
				äng	18
				"	19
				Transport	

PETTERSONSKA BOKTR. EFTR. SKARA

449193

Areal								Nuvarande värde			Blivande värde			Förbättringsvärde		
Åker		Äng och odlingsmark		Annan duglig mark		Impediment och högl. mark		pr har	pr ägofigur		pr har	pr ägofigur		pr har	pr ägofigur	
Har	ar	Har	ar	Har	ar	Har	ar	Kr.	Kr.	öre	Kr.	Kr.	öre	Kr.	Kr.	öre
7		8		9		10		11	12		13	14		15	16	
	60.0							500	300	–	(1200) 650	390	–	150	90	–
	44.0							650	286	–	(1200) 900	396	–	250	110	–
	16.0							"	104	–	(1200) 900	144	–	"	40	–
	24.0							"	156	–	(1200) 900	216	–	"	60	–
	40.0							550	220	–	(1200) 1000	400	–	450	180	–
	07.0							1100	77	–	1200	84	–	100	7	–
	32.0							150	48	–	(1200) 500	160	–	350	112	–
	90.0							300	270	–	(1200) 700	630	–	400	360	–
	39							700	203	–	1200	348	–	500	145	–
			36.0					"	252	–	"	432	–	"	180	–
	22.0							600	132	–	1400	308	–	800	176	–
	04.							700	28	–	1000	40	–	300	12	–
	09.0							"	63	–	"	90	–	"	27	–
	377.0		36.						2139	–		3638	–		1499	–
						20.0		–			–			–		
						20										
	06.0							600	36	–	1200	72	–	600	36	–
			19.0					300	57	–	800	152	–	500	95	–
			14					150	21	–	(800) 650	91	–	"	70	–
	05.0							900	45	–	1000	50	–	100	5	–
			11.0					200	22	–	(800) 700	77	–	500	55	–
			01.5					100	1	50	(800) 500	7	50	400	6	–
	11		45.5						182	50		449	50		267	–

Hemmansdal	Registernummer	Littera å kartan	Socken, by och hemman	Delägares namn, hemvist m. m. samt ägobeskrivning	Ägofigurens nummer
1	2	3	4	5	6
				Transport	
				äng	20
				"	21
				"	22
				väg	23
				åker	24
				Summa	
Samf.			Eringsboda Södra	Samfält till Eringsboda Södra	
				äng	25
				"	26
				"	27
				"	28
				gemsfly, f.d. Långegöl, förb. ej	29
				Summa	
3/32	1 24	AB	Eringsboda Norra	Kungl. Maj:t och Kronan	
				skog	30
				väg	31
				äng	32
				skog	33
				bäcke, skogsbev. förbätras ej	34
				äng	35
				"	36
				"	37
				"	38
				"	39
				"	40
				"	41
				Summa	

PETTERSONSKA BOKTR. EFTR
SKARA

449195

Areal								Nuvarande värde			Blivande värde			Förbättringsvärde		
Åker		Äng och odlingsmark		Annan duglig mark		Impediment och högl. mark		pr har	pr ägofigur		pr har	pr ägofigur		pr har	pr ägofigur	
Har	ar	Har	ar	Har	ar	Har	ar	Kr.	Kr.	öre	Kr.	Kr.	öre	Kr.	Kr.	öre
7		8		9		10		11	12		13	14		15	16	
	11.0		45.5						182	50		449	50		267	-
			09.5					150	14	25	(800) 550	52	25	400	38	-
			01.5					50	-	75	(600) 250	3	75	200	3	-
			18.0					10	1	80	(400) 150	27	-	140	25	20
							05	-			-			-		
	10.0							450	45	-	(1800) 1500	150	-	1050	105	-
	21.0		74.5				05		244	30		682	50		438	30
			02.0					200	4	-	(800) 700	14	-	500	10	-
			03.5					100	3	50	(800) 500	17	50	400	14	-
			02.0					50	1	-	(600) 250	5	-	200	4	-
			06.0					10	-	60	(400) 150	9	-	140	8	40
							12.5	-			-			-		
			13.5				12.5		9	10		45	50		36	40
				1	20.0			250	30	-	400	480	-	150	180	-
							17.0	-			-			-		
			04.5					130	5	85	(400) 350	115	75	220	9	90
					33			50	16	50	(300) 150	49	50	100	33	-
							05.5	-			-			-		
			06.0					50	3	-	(400) 200	12	-	150	9	-
			05.5					"	2	75	(400) 200	11	-	"	8	25
			06.4					"	3	20	(400) 200	12	80	"	9	60
			05.5					100	5	50	(400) 250	13	75	"	8	25
			07.0					50	3	50	(400) 200	14	-	"	10	50
			02.5					"	1	25	(400) 200	5	-	"	3	75
			01.6					"		80	(400) 200	3	20	"	2	40
			39.0		1.53		22.5		342	35		617	-		224	65

Hemmansdel	Registernummer	Littera å kartan	Socken, by och hemman	Delägares namn, hemvist m. m. samt ägobeskrivning	Ägofigurens nummer
1	2	3	4	5	6
ars	1/54		Ekängsboda Norra	Anna Pettersson	
				åker	42
				"	43
				väg	44
				åker	45
				Summa	
"	1/58		"	Selma Olofsson	
				åker	46
				Summa	
"	1/13		"	Martin Augustsson	
				åker	47
				Summa	
9/32	1/23	da	"	Gunnar Johansson	
				äng	48
				väg	49
				skog	50
				bäcke	51
				åker	52
				"	53
				"	54
				äng	55
				" skogbevuxen	56
				Summa	

Areal								Nuvarande värde			Blivande värde			Förbättringsvärde		
Åker		Äng och odlingsmark		Annan duglig mark		Impediment och högl. mark		pr har	pr ägofigur		pr har	pr ägofigur		pr har	pr ägofigur	
Har	ar	Har	ar	Har	ar	Har	ar	Kr.	Kr.	öre	Kr.	Kr.	öre	Kr.	Kr.	öre
7		8		9		10		11	12		13	14		15	16	
	06.0							100	6	–	(800) 450	27	–	350	21	–
	09.0							300	27	–	(1400) 1100	99	–	800	72	–
							07.0	–			–			–		
	05.0							1100	55	–	1600	80	–	500	25	–
	20.0						07.0		88	–		206	–		118	–
	13.5							300	40	50	(1400) 1100	148	50	800	108	–
	13.5								40	50		148	50		108	–
	53							250	137	50	(1400) 1000	550	–	750	412	50
	55								137	50		550	–		412	50
		25.0						50	12	50	(400) 350	62	50	200	50	–
							12.0	–			–			–		
				07.5				250	18	75	400	30	–	150	11	25
							07.0	–			–			–		
	32.0							450	144	–	(1000) 900	288	–	450	144	–
	19.5							600	117	–	(1400) 1200	234	–	600	117	–
	17.0							"	102	–	(1400) 1300	204	–	"	102	–
		11.5						200	23	–	400	46	–	200	23	–
		51.0						"	102	–	"	204	–	"	102	–
	68.5	87.5		07.5		19.0			519	25		1068	50		549	25

Hemmanstal	Registernummer	Littera å kartan	Socken, by och hemman	Delägares namn, hemvist m. m. samt ägobeskrivning	Ägofigurens nummer
1	2	3	4	5	6
avs	1 32		Eringsboda Norra	Jenny Larsson	
				äng	57
				"	58
				"	59
				åker	60
				äng	61
				Summa	
avs	1 39		"	Albert Svensson	
				åker	62
				"	63
				"	64
				"	65
				"	66
				"	67
				"	68
				"	69
				"	70
				"	71
				Summa	
1/16	1 9	B	"	Johnny och Anders Johansson	
				äng	72
				"	73
				backe	74
				äng	75
				åker	76
				äng	77
				åker	78
				Summa	

PETTERSONSKA JOKTRIEFTR SKARA

449195

Areal								Nuvarande värde			Blivande värde			Förbättringsvärde		
Åker		Äng och odlingsmark		Annan duglig mark		Impediment och högl. mark		pr har	pr ägofigur		pr har	pr ägofigur		pr har	pr ägofigur	
Har	ar	Har	ar	Har	ar	Har	ar	Kr.	Kr.	öre	Kr.	Kr.	öre	Kr.	Kr.	öre
7		8		9		10		11	12		13	14		15	16	
											(400)					
			12.0					30	3	60	200	24	–	170	20	40
											400					
			18.0					100	18	–	300	54	–	200	36	–
											(400)					
			03.0					150	4	50	350	10	50	"	6	–
											(1000)					
	07.5							200	15	–	700	52	50	500	37	50
											(1000)					
			07.0					100	7	–	450	31	50	350	24	50
	07.5		40.0						48	10		172	50		124	40
											(1000)					
	08.0							200	16	–	750	60	–	550	44	–
											(400)					
	06.0							20	1	20	150	9	–	130	7	80
											(400)					
	03.5							100	3	50	300	10	50	200	7	–
											(1000)					
	06.0							"	6	–	500	30	–	400	24	–
											(1000)					
	06.0							"	6	–	500	30	–	"	24	–
											(800)					
	05.0							"	5	–	400	20	–	300	15	–
											(800)					
	09.0							"	9	–	550	49	50	450	40	50
											(800)					
	05.5							"	5	50	550	30	25	"	24	75
											(800)					
	07.5							"	7	50	550	41	25	"	33	75
											(800)					
	05.5								5	50	550	30	25	"	24	75
	62.0								65	20		310	75		245	55
			26.0					200	52	–	400	104	–	200	52	–
			29.5					700	206	50	1000	295	–	300	88	50
								–			–			–		
											(1000)					
			18.0					200	36	–	700	126	–	500	90	–
											(1800)					
	12.0							300	36	–	1100	132	–	800	96	–
			02.5					"	7	50	400	10	–	100	2	50
											(1800)					
	06.5							500	32	50	1400	91	–	900	58	50
	18.5		76.0						370	50		758	–		387	50

Hemmanstal	Registernummer	Littera å kartan	Socken, by och hemman	Delägares namn, hemvist m. m. samt ägobeskrivning	Ägofigurens nummer
1	2	3	4	5	6
1/16	18	C	Ersingsboda Norra	Olof Albin Karlsson	
				åker	79
				äng	80
				väg	81
				åker	82
				"	83
				"	84
				"	85
				"	86
				"	87
				"	88
				"	89
				"	90
				"	91
				"	92
				"	93
				"	94
				"	95
				bache	96
				åker	97
				"	98
				äng	99
				Summa	
ans	121		"	Johnny Albin Karlsson	
				äng	100
				"	101
				"	102
				Transport	

Areal								Nuvarande värde			Blivande värde			Förbättringsvärde		
Åker		Äng och odlingsmark		Annan duglig mark		Impediment och högl. mark		pr har	pr ägofigur		pr har	pr ägofigur		pr har	pr ägofigur	
Har	ar	Har	ar	Har	ar	Har	ar	Kr.	Kr.	öre	Kr.	Kr.	öre	Kr.	Kr.	öre
7		8		9		10		11	12		13	14		15	16	
	15.0							80	12	-	(600) 400	60	-	320	48	-
			04.0					70	2	80	(200) 150	6	-	80	3	20
							07.0	-								
	17.0							350	59	50	(1200) 1000	170	-	650	110	50
	04.0							200	8	-	(1200) 700	28	-	500	20	-
	05.0							"	10	-	(1200) 700	35	-	"	25	-
	24.0							250	60	-	(1600) 1000	240	-	750	180	-
	22.0							"	55	-	(1600) 1000	220	-	"	165	-
	22.0							300	66	-	(1600) 1100	242	-	800	176	-
	04.0							650	26	-	1000	40	-	350	14	-
	09.5							"	16	25	"	25	-	"	8	75
	04.0							"	26	-	"	40	-	"	14	-
	03.0							"	19	50	"	30	-	"	10	50
	07.0							600	42	-	(1400) 1200	84	-	600	42	-
	19.0							400	76	-	(1400) 1200	228	-	800	152	-
	28.0							250	70	-	(1600) 1000	280	-	750	210	-
	30.0							150	45	-	(1600) 800	240	-	650	195	-
							06.0	-			—					
	13.5							200	27	-	(1200) 700	94	50	500	67	50
	15.0							"	30	-	(1200) 700	105	-	"	75	-
			03.5					70	2	45	(200) 150	5	25	80	2	80
2	35.0		07.5				13.0		653	50		217	75		1519	25
			09.0					100	9	-	(1400) 800	72	-	700	63	-
			06.0					"	6	-	(1400) 800	48	-	"	42	-
			10.0					"	10	-	(1600) 800	80	-	"	70	-
			25.0						25	-		200	-		175	-

Hemmansdel	Registernummer	Littera å kartan	Socken, by och hemman	Delägares namn, hemvist m. m. samt ägobeskrivning	Ägofigurens nummer
1	2	3	4	5	6
				Transport	
				åker	103
				" stenig	104
				backe och väg	105
				åker	106
				"	107
				"	108
				äng	109
				"	110
				"	111
				"	112
				"	113
				"	114
				Summa	
ars	1 34		Eringsboda Norra	Johnny Albin Karlsson	
				åker	115
				"	116
				"	117
				backe	118
				äng	119
				Summa	
ars	1 20		"	Johnny Albin Karlsson	
				äng	120
				åker	121
				"	122
				"	123
				Summa	

PETTERSONSKA JOKTR. EFTR SKARA

449195

Areal								Nuvarande värde			Blivande värde			Förbättringsvärde		
Åker		Äng och odlingsmark		Annan duglig mark		Impediment och högl. mark		pr har	pr ägofigur		pr har	pr ägofigur		pr har	pr ägofigur	
Har	ar	Har	ar	Har	ar	Har	ar	Kr.	Kr.	öre	Kr.	Kr.	öre	Kr.	Kr.	öre
7		8		9		10		11	12		13	14		15	16	
			25.0						25	–		200	–		175	–
	15.0							100	15	–	(1600) 800	120	–	700	105	–
	27.5							350	96	25	(1400) 1100	302	50	750	206	25
							43.0	–			–			–		
	14.5							400	58	–	(1400) 1300	188	50	900	130	50
	20.5							350	71	75	(1600) 1200	246	–	850	174	25
	05.5							250	13	75	(1600) 1100	60	50	"	46	75
			13.5					400	54	–	(1800) 1500	202	50	1100	148	50
			09.0					350	31	50	1000	90	–	650	58	50
			07.0					250	17	50	400	28	–	150	10	50
			08.0					350	28	–	800	64	–	450	36	–
			06.0					"	21	–	600	36	–	250	15	–
			02.5					"	8	75	"	15	–	"	6	25
	83.0		71.0				43.0		440	50		1553	–		1112	50
	10.5							700	73	50	(1800) 1700	178	50	1000	105	–
	08.5							450	38	25	(1600) 1400	119	–	950	80	75
	14.5							350	50	75	(1400) 1100	159	50	750	108	75
							02.0									
			05.0					100	5	–	(1400) 800	40	–	700	35	–
	33.5		05.0				02.0		167	50		497	–		329	50
			04.5					150	6	75	(1400) 900	40	50	750	33	75
	08.0							200	16	–	(1600) 1000	80	–	800	64	–
	06.5							"	13	–	(1400) 1000	65	–	"	52	–
	08.5							400	34	–	(1800) 1500	127	50	1100	93	50
	23.0		04.5						69	75		313	–		243	25

Hemmansdal	Registernummer	Littera å kartan	Socken, by och hemman	Delägares namn, hemvist m. m. samt ägobeskrivning	Ägofigurens nummer
1	2	3	4	5	6
avs	1/19		Eringsboda Norra	Johnny Allein Karlsson	
				äng	124
				åker	125
				"	126
				"	127
				Summa	
avs	1/44		"	Gunnar Reinaldsz	
				äng	128
				"	129
				Summa	
"	1/40		"	Olof Allein Karlsson	
				äng	130
				"	131
				Summa	
"	1/22		"	Olof Allein Karlsson	
				åker	132
				"	133
				Summa	
1/16	18		"	Olof Allein Karlsson	
				åker	134
				Summa	
1/16	1/6		"	Gunnar Pettersson	
				åker	135
				"	136
				Summa	

Areal								Nuvarande värde			Blivande värde			Förbättringsvärde		
Åker		Äng och odlingsmark		Annan duglig mark		Impediment och högl. mark		pr har	pr ägofigur		pr har	pr ägofigur		pr har	pr ägofigur	
Har	ar	Har	ar	Har	ar	Har	ar	Kr.	Kr.	öre	Kr.	Kr.	öre	Kr.	Kr.	öre
7		8		9		10		11	12		13	14		15	16	
			01.0					150	1	50	(1400) 900	9	–	750	7	50
	04.5							200	9	–	(1600) 1000	45	–	800	36	–
	11.5							"	23	–	(1600) 1000	115	–	"	92	–
	08.0							400	32	–	(1800) 1500	120	–	1100	88	–
	24.0		01.0						65	50		289	–		223	50
			12.0					250	30	–	(1400) 1000	120	–	750	90	–
			09.0					200	18	–	(1400) 900	81	–	700	63	–
			21.0						48	–		201	–		153	–
			07.0					250	17	50	(1400) 1100	77	–	850	59	50
			11.0					"	27	50	(1400) 1100	121	–	"	93	50
			18.0						45	–		198	–		153	–
	04.0							400	16	–	1600	64	–	1200	48	–
	12.5							500	62	50	"	200	–	1100	132	50
	16.5								78	50		264	–		185	50
	05.0							550	27	50	1600	80	–	1050	52	50
	05.0								27	50		80	–		52	50
	03.0							600	18	–	1600	48	–	1000	30	–
	01.0							500	5	–	"	16	–	1100	11	–
	04.0								23	–		64	–		41	–

Hemmanstal	Registernummer	Littera å kartan	Socken, by och hemman	Delägares namn, hemvist m. m. samt ägobeskrivning	Ägofigurens nummer
1	2	3	4	5	6
	Samf.		Ekingsboda Norra	Samf: till Ekingsboda Norra	
				gungfly, f.d. Långegöl	137
				Landsväg	138
				gungfly, f.d. Långegöl	139
				Långegöl	140
				Tegelen	141
				Summa	
				Samman —	
			Ekingsboda socken		
5/32	1 12	A	Ekingsboda Södra	Ragnar Johansson	1-12
ars	1 21		"	Viktor Björklund	13
"	1 13		"	John Abrahamsson	14-24
	Samf.		"	Samf: till Ekingsboda Södra	25-29
3/32	1 24	Ab	Ekingsboda Norra	Kungl. Maj:t och Kronan	30-41
ars	1 54		"	Anna Pettersson	42-45
"	1 58		"	Selma Olofsson	46
"	1 13		"	Martin Augustsson	47
4/32	1 23	Aa	"	Gunnar Johansson	48-56
ars	1 32		"	Jenny Larsson	57-61
"	1 39		"	Albert Svensson	62-71
1/16	19	B	"	Johnny och Anders Johansson	72-78
1/16	18	C	"	Olof Albin Karlsson	79-99
ars	1 21		"	Johnny Albin Karlsson	100-114
"	1 34		"	D:smc	115-119
"	1 20		"	D:smc	120-123
"	1 19		"	D:smc	124-127
"	1 44		"	Gunnar Reinaldo	128-129
"	1 40		"	Olof Albin Karlsson	130-131
				Transport	

PETTERSONSKA, 10KTR. EFTR
SKARA

449195

Areal								Nuvarande värde			Blivande värde			Förbättringsvärde		
Åker		Äng och odlingsmark		Annan duglig mark		Impediment och högl. mark		pr har	pr ägofigur		pr har	pr ägofigur		pr har	pr ägofigur	
Har	ar	Har	ar	Har	ar	Har	ar	Kr.	Kr.	öre	Kr.	Kr.	öre	Kr.	Kr.	öre
7		8		9		10		11	12		13	14		15	16	
							1 23									
							05									
							1 01									
							75									
					7.		2 00									
							5 04									
—	drag															
—	377.0		360						2139	—		3638	—		1499	—
							20		—			—			—	
	21.0		74.5				05.0		244	30		682	50		438	20
			13.5				12.5		9	10		45	50		36	40
			39.0		1	53	22.5		342	35		617	—		274	65
	20.0						07.0		88	—		206	—		118	—
	13.5								40	50		148	50		108	—
	55								137	50		550	—		412	50
	68.5		87.5		07	5	19.0		519	25		1068	50		549	25
	07.5		40.0						48	10		172	50		124	40
	62.0								65	20		310	75		245	55
	18.5		76.0						370	50		758	—		387	50
2	35.0		07.5				13.0		653	50	2	172	75		1519	25
	83.0		71.0				43.0		440	50		1553	—		1112	50
	33.5		05.0				02.0		167	50		497	—		329	50
	23.0		04.5						69	75		313	—		243	25
	24.0		01.0						65	50		289	—		223	50
			21.0						48	—		201	—		153	—
			18.0						45	—		198	—		153	—
10	41.5	4	94.5	1	60.5	1	44.0		5493	55		13421	—		7927	45

Hemmanstal	Registernummer	Littera å kartan	Socken, by och hemman	Delägares namn, hemvist m. m. samt. ägobeskrivning	Ägofigurens nummer
1	2	3	4	5	6
				Transport	
ars	122		Ekängsboda Norra	Olof Ollein Karlsson	132-133
1/16	18		"	Dsmc	134
1/16	16		"	Gunnar Pettersson	135-136
	Samf		" "	Samf. till Ekängsboda Norra	137-141
				Summa	
	Jordart: Dy och mulljord på sand, grus och sten.				

Areal								Nuvarande värde			Blivande värde			Förbättringsvärde		
Åker		Äng och odlingsmark		Annan duglig mark		Impediment och högl. mark		pr har	pr ägofigur		pr har	pr ägofigur		pr har	pr ägofigur	
Har	ar	Har	ar	Har	ar	Har	ar	Kr.	Kr.	öre	Kr.	Kr.	öre	Kr.	Kr.	öre
7		8		9		10		11	12		13	14		15	16	
10	41.5	4	94.5	1	60.5	1	44.0		5493	55		13421	–		7927	45
	16.5								78	50		264	–		185	50
	05.0								27	50		80	–		52	50
	04.0								23	–		64	–		41	–
						5	04.0		–			–			–	
10	67.0	4	94.5	1	60.5	6	48.0		5622	55		13829	–		8206	45

Eringsboda den 9 april 1947.
[illegible]

[illegible] Per Olsson

Hemmanstal	Registernummer	Littera å kartan	Socken, by och hemman	Delägares namn, hemvist m. m. samt ägobeskrivning	Ägofigurens nummer
1	2	3	4	5	6

Bil. K.

KOSTNADSFÖRSLAG

Läge	Längd m.	Arbete, jordart m. m.	Antal	å-pris	Kostnad kronor	Kostnad öre	Kostnad kronor	Kostnad öre	Summa kronor	Summa öre
		Dikesträckan A - B.								
+00 +00										
20 -24	400	Schaktning av dy, mjäla, sand och stubbar m	60	1:50	90	-				
		Schaktning av grus, sten och stubbar "	50	3:50	175	-	265	-		
+00 +00										
24 -27	300	Sprängning av berg "	5	25:-	125	-				
		Schaktning av grus, sten och stubbar "	40	3:50	140	-	265	-		
		Schaktning av grus, sten och stubbar samt sprängning av block "	260	5:-			1300	-		
		Schaktning av grus, sten, stubbar samt sprängning av block "	80	4:50			360	-		
		Schaktning av lera, sten, stubbar samt sprängning av block "	40	4:-	160	-				
		Schaktning av dy och stubbar "	20	1:75	35	-	195	-		
+00 +00										
27 -31	400	Schaktning av dy "	30	1:20			36	-		
+00 +98										
31 33	298	Sprängning av berg "	8	25:-	200	-				
		Schaktning av grus, sten och stubbar samt sprängning av block "	100	4:50	450	-				
		Schaktning av dy och stubbar "	70	1:75	122	50	772	50	3193	50
		Släntförstärkning å str 25+8 - 31+80							4000	-
		Ägovägsbroar vid 23+27 och 33+56 st	2	350:-			700	-		
		Rörtrumma, 1,0 m rör vid 24+57					700	-		
		Fördjupning av trumman genom jvg Skearyd-Eringsboda					200	-	1600	-
		För oförutsedda fall, arbetsledning, semesterersättning m.m. tillägges							1206	50
	1398	S u m m a							10.000	-

Läge	Längd m.	Arbete, jordart m. m.		Antal	å-pris	Kostnad kronor	Kostnad öre	Kostnad kronor	Kostnad öre	Summa kronor	Summa öre
		Dikessträckan C - D.									
+00 +50											
35 -37	250	Schaktning av dyjord, träd och buskar	3 m	60	1:20	72	-				
		Schaktning av dyjord med block	"	50	2:-	100	-				
		Schaktning och sprängning av block, sten och grus	"	150	4:50	675	-	847	-		
+50 +18											
37 -39	168	Schaktning av dyjord, träd och buskar	"	120	1:20	144	-				
		Schaktning av dyjord med block	"	20	2:50	50	-				
		Schaktning och sprängning av block, sten och grus	"	20	3:50	70	-	264	-	1111	-
		Ägovägsbroar vid 35+10, 35+55, 36+85, 38+40 och 39+00	st	5	350:-					1750	-
	%	För oförutsedda fall, semesterersättning, arbetsledning m.m. tillägges								439	-
	418		S u m m a							3300	-
		S a m m a n d r a g.									
98											
1348		Dikessträckan A - B								10.000	-
	418		" C - D							3.300	-
1816											
1766			S u m m a							13.300	-

Eringsboda den 9 april 1947.

Ture Möller

Ägofig.	Markens						Andel i		
	nuvarande värde		blivande värde		förbättrings värde		Beräknad kostnad		Verklig kostnad
№	Kr	ö	Kr	ö	Kr	ö	Kr	ö	%
7.	8.		9.		10.		11.		12.
1-12	2139	-	3638	-	1499	-	2429	38	18.266
13	-		-		-		-		-
14-24	244	30	682	50	438	20	710	22	5.340
25-29	9	10	45	50	36	40	59	05	0.444
30-41	342	35	617	-	274	65	445	15	3 347
42-45	88	-	206	-	118	-	191	25	1.438
46	40	50	148	50	108	-	175	03	1.316
47	137	50	550	-	412	50	668	59	5.027
48-56	519	25	1068	50	549	25	890	17	6.693
57-61	48	10	172	50	124	40	201	63	1.516
62-71	65	20	310	75	245	55	397	94	2.992
72-78	370	50	758	-	387	50	628	03	4.722
79-99	653	50	2172	75	1519	25	2462	23	18.513
100-114	440	50	1553	-	1112	50	1802	95	13 556
115-119	167	50	497	-	329	50	533	99	4.015
120-123	69	75	313	-	243	25	394	21	2 964
124-127	65	50	289	-	223	50	362	16	2.723
128-129	48	-	201	-	153	-	247	91	1.864
130-131	45		198	-	153	-	247	91	1.864
132-133	78	50	264	-	185	50	300	58	2.260
	5572	05	13.685	-	8112	95	13 148	38	98.860

Socken och Hemman	Mantal	Register-nummer	Littera	Ägare	Sök eller icke sök
1.	2.	3.	4.	5.	6.
				48. Transport	
Ekängsboda Norra	1/16	18		Olof Albin Karlsson	sök
	1/16	16		Gunnar Pettersson	—
	Kanf.			Kanf. till Ekängsboda Norra	—
				Summa	

Bil. L.

K O S T N A D S F Ö R D E L N I N G S L Ä N G D

Socken och Hemman	Mantal	Register-nummer	Litt.	Ägare	Sök eller icke sök
1.	2.	3.	4.	5.	6.
Eringsboda socken					
Eringsboda Södra	5/32	1[2]	A	Ragnar Johansson	sök
"	ard	1[21]		Viktor Björklund	—
"	"	1[13]		John Abrahamsson	—
"	Samf.			Samf. till Eringsboda Södra	—
Eringsboda Norra	3/32	1[24]	Ab	Kungl. Maj:t och Kronan	—
"	ars	1[54]		Anna Pettersson	—
"	"	1[58]		Selma Olofsson	—
"	"	1[13]		Martin Augustsson	—
"	9/32	1[23]	Aa	Gunnar Johansson	sök
"	ars	1[32]		Jenny Larsson (Edv. Andersson)	sök
"	"	1[39]		Albert Svensson	sök
"	11/16	19	B	Johnny och Anders Johansson	—
"	1/16	18	C	Olof Albin Karlsson	sök
"	ars	1[21]		Johnny Albin Karlsson	sök
"	"	1[34]		D:sme	sök
"	"	1[20]		D:sme	sök
"	"	1[17]		D:sme	sök
"	"	1[44]		Gunnar Reinaldo	—
"	"	1[40]		Olof Albin Karlsson	sök
"	"	1[22]		D:sme	sök
				Transport	

1-12	2139	-	3638	-	1499	-	2429	38	18.266		
13	—		—		—		—		—		
14-24	244	30	682	50	438	20	710	22	5.340	60	
25-29	9	10	45	50	36	40	59	05	0.444		
30-41	342	35	617	-	274	65	445	15	3.347		
42-45	88	-	206	-	118	-	191	25	1.438		
46	40	50	148	50	108	-	175	03	1.316		
47	137	50	550	-	412	50	668	39	5.027		
48-56	519	25	1068	50	549	25	890	17	6.693		
57-61	48	10	172	50	124	40	201	63	1.516		
62-71	65	20	310	75	245	55	397	94	2.992		
72-78	370	50	758	-	387	50	628	03	4.722		
79-99	653	50	2172	75	1519	25	2462	23	18.513		
100-114	440	50	1553	-	1112	50	1802	95	13.556		
115-119	167	50	497	-	329	50	533	99	4.015		
120-123	69	75	313	-	243	25	394	21	2.964		
124-127	65	50	289	-	223	50	362	16	2.723		
128-129	48	-	201	-	153	-	247	91	1.864		
130-131	45		198	-	153	-	247	91	1.864		
132-133	78	50	264	-	185	50	300	58	2.260		
	5572	05	13.685	-	8112	95	13 148	38	98.860		

			Transport	
Eringsboda Norra	1/16	18	Olof Albin Karlsson	sök
"	1/16	16	Gunnar Pettersson	—
	Samf.		Samf. till Eringsboda Norra	—
			Summa	

Ägofig	Markens						Andel i		
	nuvarande värde		blivande värde		förbättrings värde		Beräknad kostnad		Verklig kostnad
№	Kr	ö	Kr	ö	Kr	ö	Kr	ö	%
7.	8.		9.		10.		11.		12.
	5572	05	13685	–	8112	95	13148	38	98.860
134	27	50	80	–	52	50	85	12	0.640
135 – 136	23	–	64	–	41	–	66	50	0.500
137 – 141	–		–		–		–		–
	5622	55	13.829	–	8206	45	13300	–	100.000

Eningsboda den 9 april 1947
Thore Mällen

[illegible] Par Olsson

Ö v e r s i k t s k a r t a.



Skala 1:100000.

Bil. M.

U T L Å T A N D E

avgivet vid syneförrättning enligt vattenlagen angående sänkning av Togölen och Långgölen för torrläggning av mark till Eringsboda Södra n:r 1 och Eringsboda Norra n:r 1 i Eringsboda socken av Blekinge län.

Mom.1. Företagets omfattning och ändamål.

Över området, som skall bilda en dikningssamfällighet, har upprättats karta i skala 1:4000, på vilken markernas höjdläge över det antagna jämförelseplanet angivits medelst små blå siffror, ~~och kartans tillförlitlighet med små röda siffror~~. Beskrivning över markerna återfinnes i ägobeskrivningen /Bil. J./.

Sedan sökanden återkallat förrättningen i vad densamma avser sänkning av Blankensjöarna /Bil. H./, kommer företaget, i enlighet med under förrättningen framkomna yrkanden, att omfatta uppgrävning av de avloppssträckor, som å hithörande ritningar betecknas A - B och C - D. På plankartan äro avloppen, som i sin helhet skola bibehållas öppna, utmärkta med dubbla röda linjer.

Företaget ligger inom Nättrabyåns nederbördsområde n:r 81.

Mom.2. Laga hinder, allmänna och enskilda intressen.

För handläggning av förrättningen, som grundar sig på länsstyrelsens förordnande den 15 oktober 1945, eller för företagets utförande i den omfattning, som ovan angivits, har något laga hinder ej anmälts. Ej heller hava synemännen funnit något sådant hinder föreligga. Förslaget har i den del detsamma berör allmänna landsvägar tillställts vägförvaltningen för granskning /Bil. G./.

Kungl. Kammarkollegiet har i skrivelse den 4 september 1946

/Bil. E./ förklarat sig icke finna nödigt att för närvarande föra talan i saken för bevakande av det allmännas rätt och intressen.

Under förrättningen har framhållits, att sänkning av Togölen kunde befaras medföra vissa bestående olägenheter såsom skada på fisket, försvårad vattning av kreatur och tvättning, förlust av naturskönhetsvärden och över huvud taget minskad trevnad för närboende.

Synemännen hava tagit de framförda synpunkterna under omprövning, men funnit olägenheterna icke vara av sådan omfattning, att de böra utgöra hinder för företagets genomförande på föreslaget sätt. Gölen är tämligen djup och har branta stränder, varför den fria vattenspegeln jämväl efter sänkningen kommer att bliva i huvudsak oförändrad. Fiskeriintendenten i Södra distriktet har i den 26 mars 1947 avgivet yttrande /Bil. F./ anfört, att fiskerinäring av betydenhet synes icke lida väsentligt förfång genom företaget, som icke synes motivera särskilda åtgärder till skydd för fisket. Fisket har ringa betydelse och inskränker sig till tillfälligt nöjesfiske. Efter företagets genomförande komma nu ofta inträffande översvämningar att upphöra, vilket kan beräknas förändra de sanitära förhållandena inom torrläggningsområdet och dess närmaste omgivningar till det bättre, varför det ur allmän synpunkt torde vara av betydelse, att företaget kommer till stånd.

På grund härav finna synemännen skäligt lämna gjorda invändningar mot företaget utan avseende.

Mom.3. Företagets beskaffenhet.

Genom företaget komma medel- och högvattenstånden i Togölen och Långgölen att sänkas omkring 60 cm. Gölarna hava för närvarande en areal av 2,0 resp 0,75 hektar och kunna således icke anses som sjöar i vattenlagens mening. Synemännen anse därför företaget vara sådan dikning, som omförmäles i 7 kap. 1 § vattenlagen.

Mom.4. Fixpunkter.

På plan- och profilritningarna angivna höjdlägen hänföra sig till ett antaget jämförelseplan, beläget +100,00 m över O-planet för rikets precisionsavvägning. Utgångspunkt för avvägningen har varit koppardupp i berghäll 10 m nordöst om norra gaveln på ladugården vid nordligaste gården i Bergsmåla, strax väster om bäcken från Blankensjöarna, 2 m nordöst om norra kanten av ägoväg. Höjdläge =+108,71 m.ö.h. /=+8,71 m över företagets O-plan/. Till ledning vid arbetenas utförande hava utmed avloppen följande fixpunkter markerats och avvägts.

Fixp. I. Höjdläge =+7,61 m. Järndubb i sten i åkerkanten, 50 m sydöst om längdmätningspunkt 20+50.

Fixp. II. Höjdläge =+8,21 m. Järndubb i jordfast sten 8 m väster om längdmätningspunkt 26+50.

Fixp. III. Höjdläge =+8,26 m. Järndubb i berg 27 m öster om längdmätningspunkt 33+86.

Fixp. IV. Höjdläge =+8,20 m. Järndubb i jordfast sten 24 m öster om längdmätningspunkt 35+62.

Fixp. V. Höjdläge =+8,91 m. Järndubb i jordfast sten 20 m väster om längdmätningspunkt 39+00.

Fixpunkterna, som äro lagligen skyddade, få ej rubbas, förstöras eller övertäckas förrän de blivit av lantbruksingenjör ersatta med nya.

Mom.5. Avloppens dimensioner.

För avloppet från Togölen, sträckan A - B, omfattar nederbördsområdet 220 hektar och utgöres till övervägande del av skogs- och mossmarker. Med hänsyn till områdets topografiska beskaffenhet

och nederbördsmängden i trakten beräknas avrinningen vid flöden normalt icke överstiga 1,0 lit/sek/har. Normala flodvattenmängden uppgår således till 220 lit/sek. Medelvattenmängden under vegetationstiden beräknas till 1/10-del av flodvattenmängden. Avloppets bottenlinje har utlagts med en lutning av 0,5:1000, bottenbredden har bestämts till 0,3 m och sidolutningen till 1:1,0. Förenämnda vattenmängder framrinna i det sålunda dimensionerade avloppet under vattendjup ej överstigande 70 cm vid flöden och 20 cm vid medelvattenföring.

Avloppet C - D har givits samma dimensioner som nyssnämnda avlopp.

Avloppens bottenlägen, lutningar och dimensioner finnas angivna å den upprättade profilritningen. Öppna sträckors form har åskådliggjorts medelst sektionsritningar.

Mom.6. Broar och trummor, vadställe.

Företaget berör ett flertal trummor för allmänna vägar.

Trumman vid längsmätningspunkt 24+20 /nya landsvägen Eringsboda - Tving/ kan bibehållas i oförändrat skick.

Trumman vid längdmätningspunkt 24+57 /gamla landsvägen Eringsboda - Tving/ utgör hinder för avloppets uppgrävning på föreslaget sätt. Ifrågavarande väg underhålles av vägförvaltningen, men då det lämnats ostridigt att trumman tillkommit före 1 januari 1880, åligger det dedikande att bekosta ny trumbyggnad. Arbetet skall ombesörjas av vägförvaltningen, såvida denna ej hellre vill överlämna det åt företaget.

Trumman vid längdmätningspunkt 31+16 /vägen Holmsjö-Eringsboda/ har sjunkit men synes, sedan avloppet fördjupats, kunna bibehållas i oförändrat skick. Vägen är byggd efter 1 januari 1880, och vid dess tillkomst voro ifrågavarande marker till övervägande del odlade, varför det åligger vägförvaltningen att ombesörja och bekosta ombyggnad eller förändring av vattenavloppet genom vägen, därest så i framtiden

skulle visa sig nödvändigt.

Trumman vid längdmätningspunkt 39+18 /vägen Eringsboda - Gäddegöl/ behöver med hänsyn till markens torrläggning icke ombyggas. För den händelse den ökade vattenhastigheten skulle äventyra trummans bestånd, tillkommer det, med hänsyn till att trumman byggts efter 1 januari 1880, vägförvaltningen att på egen bekostnad låta utföra nödvändiga förstärkningsarbeten.

Broar för vägar av enskild natur skola på företagets bekostnad byggas på i kostnadsförslaget närmare angivna platser.

Mom.7. Ersättningar.

Ersättning för skada på fisket har icke ifrågasatts. Under förrättningen hava markägarna förklarat sig avstå från ersättning för såväl upplåtelse av mark till öppna avlopps breddning som för intrång genom uppläggning av schaktningsmassor.

På grund härav bestämmes, att inga ersättningar skola utgå vid detta företag.

Mom.8. Båtnad och kostnadsfördelning.

Båtnaden för i företaget ingående marker har uppskattats i den ordning, varom stadgas i 10 kap. 60 § vattenlagen och med tillämpning av de grunder, som angivas i 7 kap. 22 § samma lag. Resultatet av uppskattningen har införts i värderingslängden /Bil. J /, i vilken såväl markens nuvarande och blivande värde som värdet av båtnaden finnes uträknat. Landvinningar, som kunna åsättas värde uppkomma icke genom gölarnas sänkning. All genom företagets utförande uppkommande båtnad utgöres av jordförbättring.

Skäl att hänföra marken inom samfälligheten till särskilda avdelningar föreligger ej. Varje markägare har därför att taga

del i med företaget förenade kostnader direkt i mån av värdet å den båtnad, som beredes hans mark. I kostnadsfördelningslängden /Bil. L./ har varje fastighets andel i kostnaderna för företaget angivits såväl i kronor efter det upprättade kostnadsförslaget som i procenttal.

Kostnaderna för syneförrättningen skola, om företaget kommer till stånd, jämväl fördelas efter nyssnämnda andelstal, men skola vid förrättningens avslutande, om så fordras, av sökandena omedelbart förskjutas.

Den som ej är sökande till förrättningen är ej skyldig vidkännas större bidrag till kostnaderna för företaget än som svarar mot värdet å den båtnad, som beredes hans mark. Vilka delägare, som ansetts som sökande eller jämställda med sökande, angivas i kolumn 6 av kostnadsfördelningslängden med förkortningen "sök".

Mom.9. Företagets utförande.

Ifråga om företagets utförande bestämmes:

1/ Företagets utförande skall ombesörjas av en styrelse, som utses av delägarna vid allmänt sammanträde, därvid varje delägare har rösträtt efter det andelstal, som är bestämmande för hans skyldighet att taga del i kostnaderna för företaget; dock må ingen utöva rösträtt för mer än en femtedel av delägarnas sammanlagda vid sammanträdet företrädda andelstal. Angående styrelsens skyldigheter och befogenhet hänvisas till bestämmelserna i 3 kap. 15 och 17-21 §§ vattenlagen samt till mom. 11 av detta utlåtande givna föreskrifter.

2/ Företaget skall utföras i enlighet med de upprättade förslagsritningarna.

3/ Jord och sten, som uppschaktas ur öppet avlopp vid dettas upptа-

gande eller rensning, må läggas vid sidan av detta, dock icke närmare kanten än 1,0 m och ej i brantare inre lutning än 1:1,0.

4/ I upplagda jordsträngar skola öppningar med bottenbredd 0,3 m och sidolutning 1:1,0 anordnas vid svackor i marken, tillstötande diken samt i övrigt på minst var 40:de meter, på det dagvattnet må fritt kunna avrinna från angränsande terräng.

5/ Till äventyrs inträffande ras skola oförtövat avhjälpas och erforderliga förstärkningsåtgärder vidtagas.

6/ Vägförvaltningen i länet skall i god tid underrättas innan arbetet genom eller i närheten av landsväg påbörjas, och av förvaltningen eller dess ombud lämnade anvisningar lända till noggrann efterrättelse.

7/ Under arbetet får vatten icke uppdämmas eller påsläppas så att skada sker.

8/ Arbetena böra utlämnas på entreprenad åt en eller flera därför lämpliga personer på de villkor, som befinnas för delägarna mest ändamålsenliga och betryggande.

9/ Arbetena må begynna omedelbart efter det detta utlåtande vunnit laga kraft samt skola vara bragta till slut senast den 1 september 1952.

10/ Avsyning jämlikt bestämmelserna i 13 kap. 1 § vattenlagen skall efter anmälan göras av lantbruksingenjör.

Mom.10. Framtida underhållet.

I företaget ingående avlopp skola omsorgsfullt underhållas genom regelbundna rensningar och har styrelsen att härom tillse och verkställa. Rensnings- och underhållsarbetena böra utföras å tider, då arbetet åstadkommer så ringa skada som möjligt. Av rensningsjord förorsakat intrång skall tålas utan ersättning. Kostnaderna förde-

las efter samma grunder som gälla vid arbetets första utförande.

Kostnad för rensnings- eller underhållsåtgärd, som föranletts av enskild persons åverkan eller försummelse, må uttagas av denna. Markägarna skola genom stängsel eller på annat sätt skydda avloppen från nedtrampning av betande djur. Av betesdjur förorsakad skada skall omedelbart botas av djurägaren.

Uppdämning eller annan åtgärd, som hindrar vattnets fria lopp, må på inga villkor tillåtas eller tålas.

I företaget ingående broar och trummor skola efter avsynandet övertagas till underhåll av den eller dem, som haft att vidmakthålla befintliga byggnader av detta slag, eller den, som kan i laga ordning förvisig sådan underhållsskyldighet ålagd.

Mom.11. Organisation.

Av styrelsens medlemmar skall en vara ordförande och verkställande ledamot. Det åligger styrelsen:

att ombesörja arbetenas utförande och kontrollera desamma - i den mån så finnes nödigt med biträde av sakkunnig person -,

att i mån av arbetets fortgång verkställa utdebitering av för arbetenas bedrivande erforderliga medel,

att föra räkenskaper över handhavda medel, vilka räkenskaper skola minst en gång om året framläggas för delägarna i och för granskning,

att för sistnämnda ändamål, minst åtta dagar i förväg, genom kringsänd kallelselista, på vilken kallade delägare teckna sina namn, eller på i 7 kap. 64 § vattenlagen angivet sätt vid behov och minst en gång årligen kalla delägarna till sammanträde för gemensamma angelägenheters dryftande och därvid föra protokoll, samt

att i övrigt vidtaga de åtgärder, som för företagets ändamålsenliga utförande och underhåll kunna finnas nödigt.

Mom.12. Övriga yrkanden.

Yrkanden, vilka under förrättningen framkommit men ej blivit behandlade i detta utlåtande, föranleda icke någon synemännens åtgärd.

Mom.13. Domstolsavgift.

Avgift varom förmäles i 11 kap. 95 § vattenlagen skall icke utgå vid detta företag.

Mom.14. Företagets namn.

Företaget skall benämnas "Eringsboda dikningsföretag år 1947."

Mom.15. Aktförvarare.

Avskrifter och kopior av vid denna förrättning upprättade handlingar och ritningar skola förvaras hos styrelsens ordförande.

Mom.16. Besvärshänvisning.

Talan mot åtgärd eller beslut vid förrättningen eller mot detta utlåtande föres vid Söderbygdens Vattendomstol, adr. S t o c k h o l m, till vilken besvären för att komma under prövning skola vara ingivna inom sextio dagar från nedanskrivna dag.

I besvären, som skola ingivas i tre exemplar, skola fullständigt upptagas klagandens alla påståenden och skälen därtill; och skola vid besvären fogas de handlingar klaganden vill åberopa till stöd för ändringssökandet.

Mom.17. Verkställighet.

Då i denna sak underställning till vattendomstol icke skall ske, kommer detta utlåtande att gå i verkställighet i den ordning, som för laga kraft ägande dom är stadgat, för såvitt icke inom den i mom. 16 här ovan angivna tid besvär över förrättningen anföras och på grund härav ändring i detta utlåtande kommer till stånd.

Eringsboda den 9 april 1947.

Per Olsson

N:r 222

Insändes till Kungl. Lantbruksstyrelsen. inkom den 16/5 1947

Litt. 9:77/47

ARVODESRÄKNING nr 1 resplan 29/46

upptagande ersättning till statsverket enligt lantbruksingenjörstaxan (Svensk Författningssamling nr 353 år 1945) för förrättning eller uppdrag, som utförts av tjänsteman vid lantbruksingenjörsorganisationen.

Eringsboda dikningsföretag år 1947

Eringsboda socken, Blekinge län (arbetets art, företagets namn etc. samt socken och län)

K. LANTBRUKSSTYRELSEN Nr 13203
16 MAJ 1947

Åtgärden omfattar tiden okt 1945 - april 1947

Arbetets art	Ersättning kronor	öre	kronor	öre
I. Planläggning av torrläggningsföretag huvudsakligen för jordbruksändamål.				
1. *Torrläggningsföretag med undantag för täckdikningsplaner.*				
Planen upprättad utan samband med syneförrättning enligt vattenlagen. Jordareal som beröres av förrättningen 17,21 ha.				
15:- *kr för* 1 *ha och* 9 *kr för varje ha däröver*	168	-		
2,4 *% av* 13.300:- *kr, utgörande beräknad total anläggningskostnad*	319	20		
2 % av ..... kr, utg. beräkn. kostn. för pumpstation m. utrustn.				
Summa:	487	20		
För syneförrättning utan gode män utföres 80 % av ovanstående summa				
Kartläggning och undersökning av avlopp samt upprättande av prel.förslag och kostnadsberäkning				
(Här införes bl. a. arvode för icke fullständigt förslag samt tilläggsarvode för alternativt förslag eller för planläggning som jämväl avser avledande av kloakvatten eller industriellt avloppsvatten) för torrläggning av områden, som icke ingå i det slutliga förslaget, 15 dagar à 15:- kr + 1 dag á 20:- kr	245	-		
Annonskostnad för kungörelser, förskjuten av förrättningsmannen	40	55	772	75
2. *Täckdikningsplaner.*				
II. Planläggning av företag huvudsakligen för avledande av kloakvatten eller industriellt avloppsvatten.				
1. *Företag som hänför sig till viss jordareal och med huvudsakligt ändamål att avleda kloakvatten.*				
Jordareal som beröres av förrättningen ..... ha.				
..... *kr för* ..... *ha och* ..... *kr för varje ha däröver*				
..... *% av* ..... *kr, utgörande beräknad arbetskostnad*				
2 % av ..... *kr, utgörande beräknad materialkostnad*				
4 % av ..... *kr, utgörande beräknad kostnad för reningsanläggning*				
5 kr för var och en av ..... *st fastigheter*				
2. *Annat företag.*				
..... *dagarvoden à 60 kr*				
..... *dagarvoden à 40 kr*				
..... *dagarvoden à 20 kr*				
Transport:			772	75

K. Lantbruksstyrelsens formulär d. 30/8 1945. K 76 b.
8. 1945. 5 000.

STATENS REPRODUKTIONSANSTALT
350945

Arbetets art	Ersättning kronor	öre	kronor	öre
Transport:			772	75
III. Övriga tjänsteuppdrag.				
1. *Fullständig arbetsledning och kontroll av företag för torrläggning av mark.*				
Företaget består helt till övervägande delen av öppna täckta avlopp. Beräknad arbetskostnad ..... kr.				
..... *kr jämte* ..... *% av* ..... *kr*				
1 % av ..... *kr, utgörande beräknad materialkostnad*				
2. *Andra uppdrag.*				
a) Icke fullständig arbetsledning och kontroll för torrläggning av mark;				
b) Arbetsledning och kontroll av annat företag än under a) avses;				
c) Rådgivning eller upplysning, som påkallat särskilt utredningsarbete;				
d) Kopiering av kartor och ritningar;				
e) Sammanträde;				
f) .....;				
(Stryk det ej tillämpliga)				
Åtgärden har har icke till huvudsaklig uppgift att gagna jordbruket.				
..... *dagarvoden à* ..... *kr*				
..... *dagarvoden à* ..... *kr*				
..... *dagarvoden à* ..... *kr*				
Summa kronor:			772	75

Anmärkningar: .....

Ett exemplar av denna räkning har den 13 maj 1947 enligt mottagningsbevis utkvitterats av

skohandlaren Albin Carlsson, E r i n g s b o d a
(titel, namn och adress)

i egenskap av aktförvarare

Karlskrona den 14 maj 19 47

lantbruksingenjör

Lantbruksstyrelsens anteckningar:

Skäl till ändring föreligger ej.

~~Av nedanstående skäl bör ersättningsbeloppet ändras till ..... kr.~~

Möller 40:55
Statsv. 732:20
772:75

Möller 1/48
40:55

Granskad den 31/12 48 av