Förslag i 2 blad till

Blad 1.

NAGLERYDS DIKNINGSFÖRETAG ÅR 1947

Eringsboda socken, Blekinge län.

upprättat vid syneförrättning enligt vattenlagen år 1947 av

Statens lantbruksingenjör.

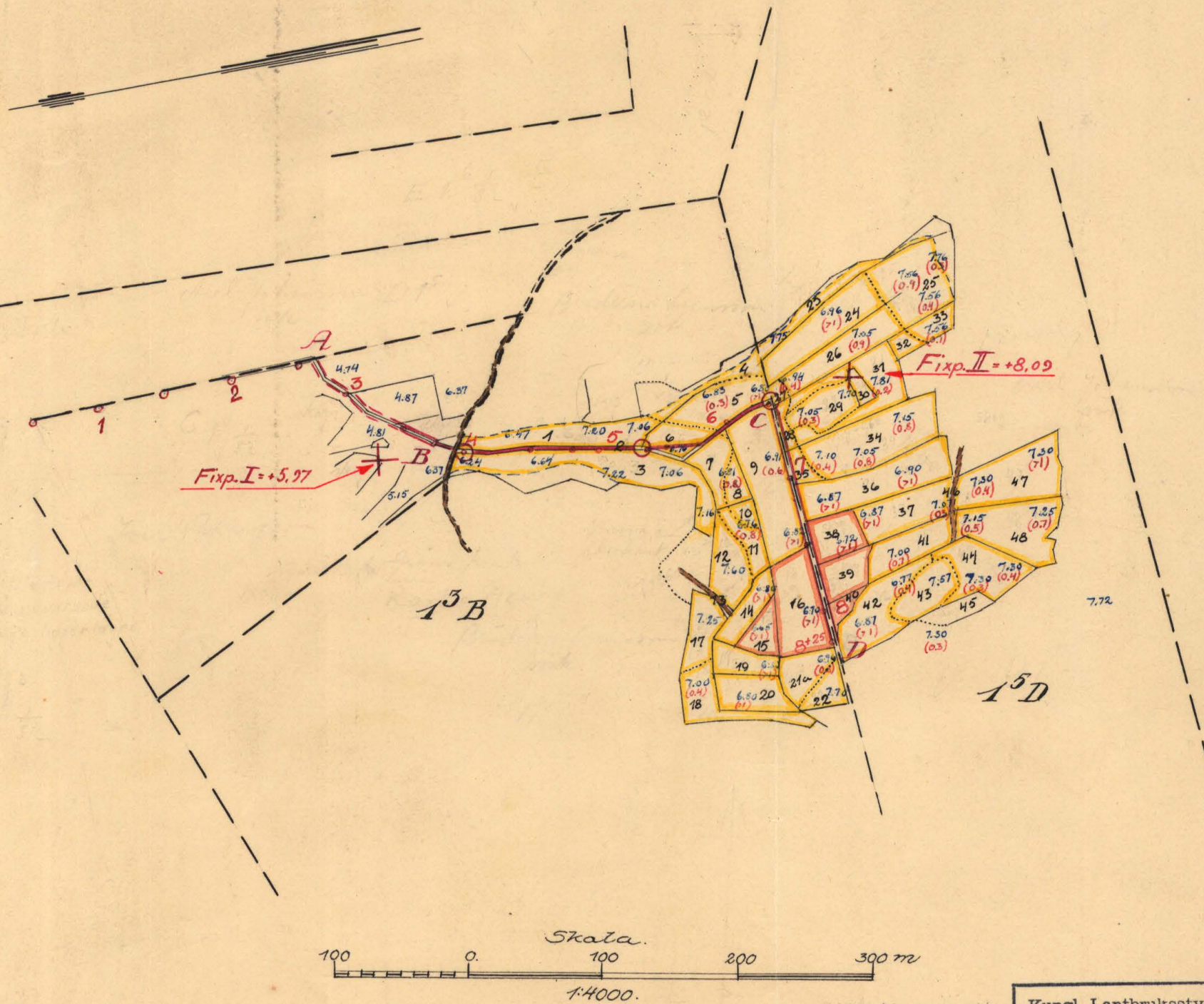

KTN.Nr 001

Kungl. Lantbruksstyrelsens arkiv

K 2•0459 1702-1

Tillhör förslag till

Nagleryds dikningsföretag år 1947.

Statens lantbruksingenjör

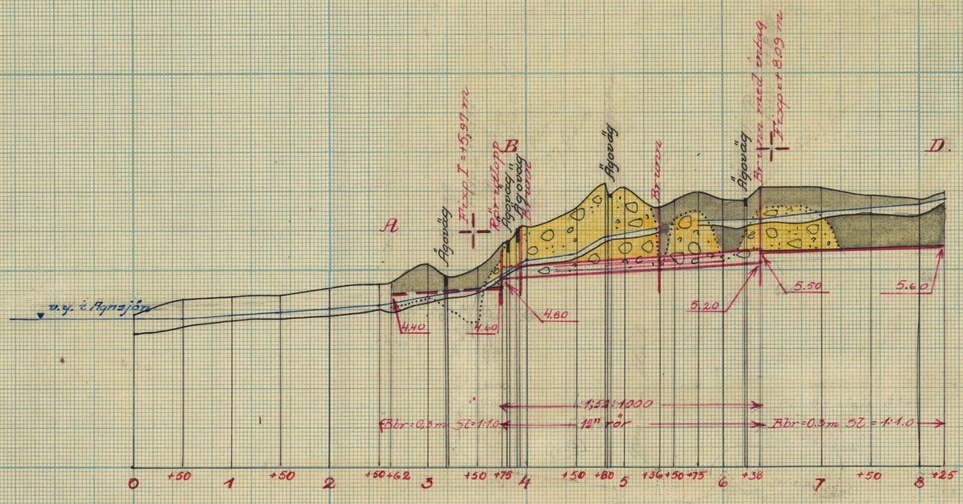



Brunn med intag vid 6+38

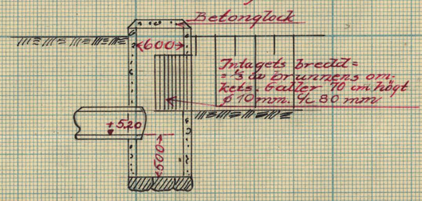

Typritning för brunnar

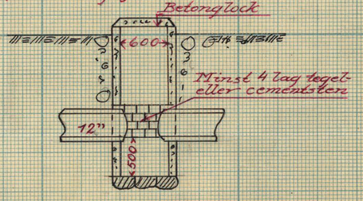

Förslag till rörutlopp vid 3+75.

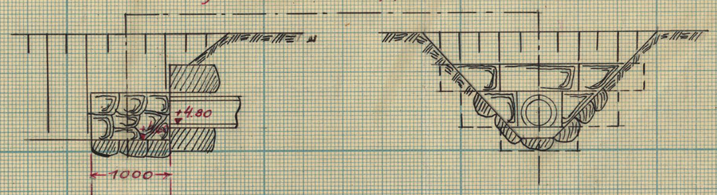



AIIN.Nr 002

Kungl. Lantbruksstyrelsens arkiv
K 2*0459
1702-2

SVANSTRÖMS 1½



Akt nr:

A459

AU$A459

F 10 2

014319

K 2 0459

Kungl. Lantbruksstyrelsens arkiv

A

Synehandlingar

till

NAGLERYDS DIKNINGSFÖRETAG

ÅR 1947.

Eringsboda socken, Blekinge län.

BESLUT
AV
LANTBRUKSNÄMNDEN
29/1 1948

Nättrabyåns nederbördsområde n:r 81.

Synehandlingar

till

NAGLERYDS DIKNINGSFÖRETAG ÅR 1947.

Eringsboda socken, Blekinge län.

Till akten hör: 1 häfte handlingar, innehållande 25 paginerade sidor, samt 2 blad ritningar.

Protokoll, fört vid syneförrättning enligt vattenlagen angående förbättrad torrläggning av mark, tillhörande Nagleryd i Eringsboda socken av Blekinge län.

Fredagen den 19 september 1947 kl. 10,oo inställde sig undertecknad lantbruksingenjör jämte skiftesgodemännen Per Olsson i Blåningsmåla och Adolf Olsson i Gäddegöl hos bröderna Svensson i Nagleryd för att på grund av länsstyrelsens för förrättningsmannen utfärdade förordnande påbörja handläggningen av förrättningen. Vid sammanträdet, vartill intressenterna kallats i den för stämning stadgade ordning ~~enligt förteckning~~ /Bil. B. /, tillstädeskommo följande sakägare:

Sökande till förrättningen:

Lantbrukaren Karl Svensson } { gemensamt ägare till
" Arvid Svensson } { 1/32 mtl Nagleryd 1^{3}
" Axel Johansson ägare till 1/32 mtl Nagleryd 1^{5}

För övrigt lät ingen sakägare sig avhöra.

§ 1.

Ansökningen om förrättningen och länsstyrelsens med anledning härav utfärdade förordnande upplästes och bilades handlingarna /Bil. A. /.

§ 2.

Mot synemännen anfördes intet jäv. Själva visste de ej om något jävsförhållande till någon nu känd sakägare.

§ 3.

Framvisades karta över torrläggningsområdet och profilrit-

ning över det undersökta avloppet. I samband härmed redogjorde förrättningsmannen för av honom upprättat preliminärt förslag till torrläggning av ifrågavarande marker, innebärande igenläggning med 12" rör av diket från längdmätningspunkt 3+75 till gränsen mellan sökandenas fastigheter samt utförande av öppet dike i ägogränsen fram till punkt 8+25.

§ 4.

Sökandena förklarade sig önska företaget utfört i huvudsaklig överensstämmelse med förslaget, varvid de dock ifrågasatte, huruvida icke det öppna diket, till kostnadernas nedbringande, tillsvidare kunde göras något grundare än förslaget angav.

§ 5.

Beslöts, att inga ersättningar skulle utgå vid detta företag.

§ 6.

Tillsades, att synemännen omedelbart ämnade besiktiga marker och avlopp samt att därefter nytt sammanträde för förrättningens vidare handläggning skulle hållas på samma ställe som dagens torsdagen den 23 nästa oktober kl. 13,00, då gode män och sakägare hade att tillstädeskomma utan särskild kallelse.

§ 7.

Som intet vidare var att för dagen behandla, avslutades sammanträdet.

Nagleryd, Holmsjö, den 19 september 1947.

Per Olsson Adolf Olsson

Torsdagen den 23 oktober 1947 kl. 13,oo sammanträdde åter ovan angivna synemän och sakägare hos bröderna Svensson i Nagleryd.

§ 8.

Protokollet från föregående sammanträde upplästes och godkändes.

§ 9.

Förrättningsmannen redogjorde för det slutliga förslaget till torrläggning av ifrågavarande marker, den beräknade båtnaden, kostnadernas fördelning m.m.

§ 10.

Synemännen avgåvo utlåtande /Bil. G./, vilket upplästes för de närvarande.

§ 11.

Till styresman för företaget och aktförvarare utsågs enhälligt lantbrukaren Arvid Svensson, Nagleryd, Holmsjö.

§ 12.

För hantlangning vid undersökningarna skulle utgivas följande ersättningar

Karl Svensson	22 tim á 1:30	28:60 kr	
Axel Johansson	8 "	10:40 "	39:- kr

§ 13.

Uträknades gode männens ersättningar och uppgingo till 26 kronor 40 öre för Per Olsson samt 23 kronor 60 öre för Adolf Olsson eller tillhopa 50 kronor.

§ 14.

Tillsades, att handlingar och ritningar rörande företaget komme att inom trettio dagar tillställas aktförvararen för att hos honom

hållas tillgängliga för envar som önskade granska dem eller taga avskrift.

§ 15.

Som intet vidare förekom, upplästes protokollet och förrättningen och sammanträdet förklarades avslutade.

Nagleryd, Holmsjö, den 23 oktober 1947.

Per Olsson Arvid Olsson

K. D. V:28. 25 år 1945.

Bil. A.

Landskansliet i Karlskrona
Inkom den 30 JUN. 1945

Till

Länsstyrelsen i Blekinge län.

Vördsamt anhålles om förordnande för lantbruksingenjören i länet att handlägga syneförrättning enligt vattenlagen avseende förbättrad torrläggning av mark tillhörande Nagleryd i Eringsboda socken av Blekinge län.

Av företaget väntas följande fastigheter och ägare bliva berörda:

Bröderna Svensson, Nagleryd 1:2

Axel Johansson, "

samt event. fler markägare och fastigheter, vilket dock först efter närmare undersökning på platsen kan utrönas.

Meddelanden angående förrättningen torde ställas till Bröderna Svensson, Nagleryd, H o l m s j ö.

Nagleryd per Holmsjö den 12 maj 1945

Bröderna Svensson

Axel Johansson

R e s o l u t i o n.

Översändes till statens lantbruksingenjör i Blekinge län, som härigenom förordnas att i laga ordning verkställa ifrågavarande förrättning.

Karlskrona å landskansliet den 2 juli 1945.

Erik Lindeberg

Fritz Selmer

Bil. B.

K a l l e l s e.

Syneförrättning enligt vattenlagen angående förbättrad torrläggning av marker, tillhörande Nagleryd 1 3 och 1 5 i Eringsboda socken, Blekinge län, handlägges vid sammanträde hos bröderna Svensson i Nagleryd fredagen den 19 september 1947 kl 10.00. Nedan angivna personer kallas härmed att personligen eller genom befullmäktigat ombud inställa sig vid förrättningen för utförande av sin talan.

Karlskrona den 1 september 1947.

Thore Möller.
Statens lantbruksingenjör.

Namn och hemvist	Egenhändig namnteckning till bevis om kallelsens mottagande	Dag
Bröderna Svensson, Nagleryd	Karl Svensson Astrid Svensson	5/9
Axel Johansson, Nagleryd	Axel Johansson	5/9
Ivar Pettersson, Nagleryd	Ivar Pettersson	5/9
	Bevittnas: Tenie Carlsson Fjärdingsman	

Bil C.

F Ö R T E C K N I N G

över kallelser och underrättelser angående sammanträde i Nagleryd den 19 september 1947 kl 10.00, avlämnade å posten den 1 september samma år.

Kallelse till skiftesgodemannen Adolf Olsson, Gäddegöl, Eringsboda
" " " Per Olsson, Blåningsmåla

Underrättelse till:

Lantbrukarna bröderna Svensson, Nagleryd, Holmsjö.
" Axel Johansson, Nagleryd, "
" Ivar Pettersson, Nagleryd, "

På tjänstens vägnar:

Bil. D.

Areal								Nuvarande värde			Blivande värde			Förbättringsvärde		
Åker		Äng och odlingsmark		Annan duglig mark		Impediment och högl. mark		pr har	pr ägofigur		pr har	pr ägofigur		pr har	pr ägofigur	
Har	ar	Har	ar	Har	ar	Har	ar	Kr.	Kr.	öre	Kr.	Kr.	öre	Kr.	Kr.	öre
7		8		9		10		11	12		13	14		15	16	

Ägobeskrivning

och

värderingslängd.

Hemmanstal	Registernummer	Littera å kartan	Socken, by och hemman.	Delägares namn, hemvist m. m. samt. ägobeskrivning	Ägofigurens nummer
1	2	3	4	5	6
			Ekängsboda socken		
1/32	1³	B	Nagleryd	Karl och Astrid Svensson	
				åker, stenig	1
				avlopp	2
				åker, stenig	3
				"	4
				"	5
				"	6
				"	7
				"	8
				"	9
				"	10
				"	11
				"	12
				väg	13
				åker	14
				mosse, odlad mark	15
				" "	16
				åker	17
				"	18
				"	19
				"	20
				"	21
				Transport	

Areal								Nuvarande värde			Blivande värde			Förbättringsvärde		
Åker		Äng och odlingsmark		Annan duglig mark		Impediment och högl. mark		pr har	pr ägofigur		pr har	pr ägofigur		pr har	pr ägofigur	
Har	ar	Har	ar	Har	ar	Har	ar	Kr.	Kr.	öre	Kr.	Kr.	öre	Kr.	Kr.	öre
7		8		9		10		11	12		13	14		15	16	
	22							500	110	-	600	132	-	100	22	-
							07	-			-			-		
	37							600	222	-	800	296	-	200	74	-
	06.5							1000	65	-	1200	78	-	"	13	-
	17.5							300	52	50	1000	175	-	700	122	50
	08							200	16	-	800	64	-	600	48	-
	10							"	20	-	"	80	-	"	60	-
	05							400	20	-	1400	70	-	1000	50	-
	34							"	136	-	"	476	-	"	340	-
	03							"	12	-	"	42	-	"	30	-
	07							300	21	-	1000	70	-	700	49	-
	15							600	90	-	800	120	-	200	30	-
							01	-			-			-		
	10							200	20	-	1400	140	-	1200	120	-
			08.0					100	8	-	1200	96	-	1100	88	-
			25					"	25	-	1000	250	-	900	225	-
	12							700	84	-	800	96	-	100	12	-
	16							200	32	-	1400	224	-	1200	192	-
	10							"	20	-	1600	160	-	1400	140	-
	14							"	28	-	"	224	-	"	196	-
	11							"	22	-	"	176	-	"	154	-
2	38.0		33.0				08.0		1003	50		2969	-		1965	50

Hemmanstal	Registernummer	Littera å kartan	Socken, by och hemman	Delägares namn, hemvist m. m. samt. ägobeskrivning	Ägofigurens nummer
1	2	3	4	5	6
				Transport	
				åker	22
				brukningsbåtnad	
				Summa	
1/32	1⁵	D	Nagteryd	Axel Johansson	
				åker	23
				"	24
				"	25
				"	26
				"	27
				"	28
				" stening	29
				backe, förbättras ej	30
				åker	31
				"	32
				"	33
				"	34
				"	35
				"	36
				"	37
				mosse, odl. mark	38
				"	39
				"	40
				Transport	

Areal								Nuvarande värde			Blivande värde			Förbättringsvärde		
Åker		Äng och odlingsmark		Annan duglig mark		Impediment och högl. mark		pr har	pr ägofigur		pr har	pr ägofigur		pr har	pr ägofigur	
Har	ar	Har	ar	Har	ar	Har	ar	Kr.	Kr.	öre	Kr.	Kr.	öre	Kr.	Kr.	öre
7		8		9		10		11	12		13	14		15	16	
2	38.0		33.0				08.0		1003	50		2969	-		1965	50
	07							1000	70	-	1400	98	-	400	28	-
												200	-		200	-
2	45		33.0				08		1073	50		3267	-		2193	50
	10							1100	110	-	1400	140	-	300	30	-
	25							700	175	-	1600	400	-	900	225	-
	25							1300	325	-	"	400	-	300	75	-
	19							700	133	-	"	304	-	900	171	-
	02							400	8	-	1400	28	-	1000	20	-
	02,5							"	10	-	"	35	-	"	25	-
	12							500	60	-	600	72	-	100	12	-
							03.0	-			-			-		
	22							800	176	-	1000	220	-	200	44	-
	03.5							600	21	-	"	35	-	400	14	-
	05							800	40	-	"	50	-	200	10	-
	34							500	170	-	1400	476	-	900	306	-
	03.5							400	14	-	"	49	-	1000	35	-
	32							300	96	-	"	448	-	1100	352	-
	20							"	60	-	"	280	-	"	220	-
			12					100	12	-	1000	120	-	900	108	-
			10					"	10	-	"	100	-	"	90	-
			03					"	3	-	"	30	-	"	27	-
2	15.5		25				03.0		1423	-		3187	-		1764	-

Hemmanstal	Registernummer	Littera å kartan	Socken, by och hemman	Delägares namn, hemvist m. m. samt ägobeskrivning	Ägofigurens nummer
1	2	3	4	5	6
				Transport	
				åker	41
				"	42
				" sten	43
				"	44
				äng, förbättras ej	45
				väg	46
				åker	47
				"	48
				Summa	
				Samman-	
			Ekings borla socken		
1/32	13	B	Nagleryd	Mark och Arvid Svensson	1-22
1/32	15	D	"	Axel Johansson	23-46
				Summa	
			Jordart: dyjord på sand, grus och sten.		

Areal								Nuvarande värde			Blivande värde			Förbättringsvärde		
Åker		Äng och odlingsmark		Annan duglig mark		Impediment och högl. mark		pr har	pr ägofigur		pr har	pr ägofigur		pr har	pr ägofigur	
Har	ar	Har	ar	Har	ar	Har	ar	Kr.	Kr.	öre	Kr.	Kr.	öre	Kr.	Kr.	öre
7		8		9		10		11	12		13	14		15	16	
2	15.5		25				03.0		1423	-		3187	-		1764	-
	15							400	60	-	1400	210	-	1000	150	-
	22							200	44	-	1200	264	-	"	220	-
	13							300	39	-	600	78		300	39	-
	20							"	60	-	1000	200	-	700	140	-
							06.0	-			-			-		
							01.5	-			-			-		
	28.5							400	114	-	1400	399	-	1000	285	-
	27.0							500	135	-	"	378	-	900	243	-
3	41.0		25				10.5		1875	-		4716	-		2841	-
— drag.																
2	45.0		33.0				08.0		1073	50		3267	-		2193	50
3	41.0		25.0				10.5		1875	-		4716	-		2841	-
5	86.0		58.0				18.5		2948	50		7985	-		5034	50

Vaglerud, Holmsjö, den 23 oktober 1947
Thore Møller

Per Olsson Adolf Olsson

Hemmanstal	Registernummer	Littera å kartan	Socken, by och hemman	Delägares namn, hemvist m. m. samt ägobeskrivning	Ägofigurens nummer
1	2	3	4.	5	6

Bil. E.

KOSTNADSFÖRSLAG

Läge	Längd m.	Arbete, jordart m. m.		Antal	à-pris	Kostnad kronor	Kostnad öre	Kostnad kronor	Kostnad öre	Summa kronor	Summa öre
+62 +75 2 -3	113	Upprensning av dike	1m	113	0:20			22	60		
+75 +38 3 -6	263	Schaktning av rörgrav	"	263	5:-	1315	-				
		Rör inre diam 12"	"	263	6:-	1578	-				
		Läggning av rören samt återfyllning	"	263	1:-	263	-				
		Rörutlopp vid 3+75				60	-				
		Brunnar vid 3+95 och 5+36	st	2	60:-	120	-				
		Brunn med intag vid 6+38				90	-	3426	-		
+38 +25 6 -8	187	Schaktning av grus, sten block	3 m	110	3:50	385	-				
		Schaktning av dy	"	300	1:20	360	-	745	-	4193	60
		För oförutsedda fall, arbetsledning, semesterersättning m.m. tillägges								506	40
	563	Summa kronor								4700	-

Nagleryd, Holmsjö, den 23 oktober 1947.

Gustaf Andersson

Läge	Längd m.	Arbete, jordart m. m.	Antal	à-pris	Kostnad kronor	Kostnad öre	Kostnad kronor	Kostnad öre	Summa kronor	Summa öre

Bil. E.

KOSTNADSFÖRDELNINGSLÄNGD.

Socken och hemman	Mantal	Register-nummer	Littera	Ägare	Sökt eller icke sökt
1	2	3	4	5	6
Ekängsboda socken					
Nagleryd	1/32	1³	B	Karl och Amid Svensson	sökt
"	1/32	1⁵	D	Axel Johansson	sökt
				Summa	

	Markens						Andel		
Ägofig.	nuvarande värde		blivande värde		förbättrings-värde		beräknad kostnad		verklig kostnad
	Kr	ö	Kr	ö	Kr	ö	Kr	ö	%
7	8		9		10		11		12
1-22	1072	50	3267	-	2193	50	2049	20	43.6
23-48	1875	-	4716	-	2841	-	2650	80	56.4
	2948	50	7983	-	5034	-	4700	-	100.0

Naglengd, Holmsjö, den 23 oktober 1947

Thore Möller

Per Olsson Adolf Olsson

Översiktskarta

Skala: 1:100000

Bil. G.

U T L Å T A N D E

avgivet vid syneförrättning enligt vattenlagen angående torrläggning av mark till Nagleryd 1^3 och 1^5 i Eringsboda socken av Blekinge län.

Mom.1. Företagets omfattning och ändamål.

Över torrläggningsområdet, som skall bilda en samfällighet, har upprättats karta i skala 1:4000, på vilken markernas höjdläge över det antagna jämförelseplanet angivits medelst små blå siffror och torvjordlagrets mäktighet med små röda siffror. Beskrivning över markerna återfinnes i ägobeskrivningen (Bil. D.).

Till följd av under förrättningen framkomna yrkanden kommer företaget att omfatta utförandet av ett genom torrläggningsområdet i östlig och nordlig riktning framrinnande avlopp, å hithörande handlingar och ritningar betecknat A - B - C - D. Sträckan B - C skall utföras av 12" rör, övriga sträckor skola bibehållas öppna. På kartan äro öppna dikessträckor utmärkta med dubbla röda linjer och rörledningen med en enkel röd linje, på vilken dagvattenbrunnarna markerats såsom röda ringar.

Företaget ligger inom Nättrabyåns nederbördsområde n:r 81.

Mom.2. Laga hinder, allmänna och enskilda intressen.

För handläggning av förrättningen, som grundar sig på länsstyrelsens förordnande den 2 juli 1945, eller för företagets utförande i den omfattning, som ovan angivits, har något laga hinder ej anmälts. Synemännen hava ej heller funnit något sådant hinder föreligga. Några allmänna eller enskilda intressen synas ej komma att av företaget förnärmas.

Mom.3. Företagets beskaffenhet.

Synemännen anse företaget vara sådan dikning, som omförmäles i

7 kap. 1 § vattenlagen.

Mom.4. Fixpunkter.

På plan- och profilritningarna angivna höjdlägen hänföra sig till ett antaget jämförelseplan, som bestämmes genom följande fixpunkter.

Fixp. I. Höjdläge = + 5.97 m.+-format märke inhugget i berg i åkerkant 30 m norr om längdmätningspunkt 3+47.

Fixp. II. Höjdläge = + 8,09 m.+-format märke inhugget i stor sten i åkerkanten 60 m söder om längdmätningspunkt 6+50.

Fixpunkterna, som äro lagligen skyddade, få ej rubbas, förstöras eller övertäckas förrän de blivit av lantbruksingenjör ersatta med nya.

Mom.5. Avloppets dimensioner.

Rörledningens nederbördsområde har med ledning av ekonomiska kartverkets karta på marken noga uppgåtts och omfattar omkr 35 hektar. Med hänsyn till områdets topografiska beskaffenhet och nederbördsmängden i trakten har avrinningen vid normala flöden beräknats icke överstiga 0,8 lit/sek/har. Ledningen har ett relativt fall av 1:1000 och dess inre diameter är enligt ovan 300 mm. (12").

Öppna dikessträckors nederbördsområden äro så obetydliga, att särskild beräkning av dimensionerna icke ansetts erforderlig. För dessa diken har bottenbredden bestämts till 0,3 m och sidolutningen till 1:1,0.

Avloppets bottenlägen i brytpunkterna, lutningar och dimensioner finnas angivna på den upprättade profilritningen.

Mom.6. Broar och trummor.

I samband med grävningsarbetena skola inga broar eller trummor byggas.

Därest vid rörledningens utförande befintliga överfarter måste

upprivas, så skall på företagets bekostnad vägbanan återställas.

Mom.7. Ersättningar.

Inga ersättningar skola utgå vid ifrågavarande företag.

Mom.8. Båtnad och kostnadsfördelning.

Båtnaden för i företaget ingående marker har uppskattats i den ordning, varom stadgas i 10 kap. 60 § vattenlagen och med tillämpning av de grunder, som angivas i 7 kap. 22 § samma lag. Markvärdet vid full torrläggning har bestämts med hänsyn till jordart, läge m.m. Nuvarande värdet har ansetts utgöra viss del av värdet vid full torrläggning och vara beroende av höjdläget i förhållande till de försumpande vattenytorna, Båtnaden i avseende å de förbättrade betingelserna för jordens brukning, som uppkommer genom igenläggning med rör av dikessträckan B—C har förutdärav berörda områden beräknats icke understiga 200:- kronor. Resultatet av uppskattningen har införts i värderingslängden (Bil. D), i vilken såväl markens nuvarande och blivande värde som värdet av båtnaden finnes uträknat.

Verkställd utredning har givit vid handen, att skäl ej föreligger att hänföra marken inom samfälligheten till särskilda avdelningar. Varje markägare har därför att taga del i med företaget förenade kostnader direkt i mån av den beräknade båtnaden. I kostnadsfördelningslängden (Bil. F) har varje fastighets andel i kostnaderna för företaget angivits såväl i kronor efter det upprättade kostnadsförslaget som i procenttal.

Kostnaderna för syneförrättningen skola jämväl fördelas efter nyssnämnda andelstal.

Mom.9. Företagets utförande.

Ifråga om företagets utförande bestämmes:

1) Företaget skall utföras i enlighet med de upprättade förslagsritningarna.

2) Jord och sten, som uppschaktas ur öppet avlopp vid dettas upptagande eller rensning, må läggas vid sidan av detta, dock icke närmare kanten, än 1,0 m och ej i brantare inre lutning än dikets egen sidolutning.

3) I upplagda jordsträngar skola öppningar med bottenbredd 0,3 m och sidolutning 1:1,0 anordnas vid svackor i marken, tillstötande diken samt i övrigt på minst var 40:de meter, på det dagvattnet må fritt kunna avrinna från angränsande terräng.

4) Till äventyrs inträffande ras skola oförtövat avhjälpas och erforderliga förstärkningsåtgärder vidtagas.

5) Till rörledningen skall användas betongrör, uppfyllande Svenska Kommunal - Tekninska föreningens normalbestämmelser angivna fördringar för dylika rör.

6) Rörläggningen skall utföras efter noggrant uppsatta och kontrollerade profiler, vilkas inbördes avstånd icke bör överstiga 25 m, och arbetet kontrolleras innan rören höljas.

7) Under arbetet får vatten icke uppdämmas eller påsläppas så att skada sker.

8) Arbetena böra utlämnas på entreprenad åt en eller flera därför lämpliga personer på de villkor, som befinnas för delägarna mest ändamålsenliga och betryggande.

9) Arbetena må begynna omedelbart efter det detta utlåtande vunnit laga kraft samt skola vara bragta till slut senast den 1 september 1953.

10) Avsyning jämlikt bestämmelserna i 13 kap. 1 § vattenlagen skall efter anmälan göras av lantbruksingenjör.

Mom. 10. Framtida underhållet.

I företaget ingående avlopp skola omsorgsfullt underhållas genom regelbundna rensningar. Intag och brunnar böra rensas från slam så ofta, att avlagringarna stiga högst 3 á 4 dm över bottnen. Rensnings- och undehållsarbetena böra utföras å tider, då arbetet åstadkommer så ringa skada som möjligt. Av rensningsjord förorsakat intrång skall tålas utan ersättning. Kostnaderna fördelas efter samma grunder som gälla vid arbetets första utförande.

Kostnad för rensnings- eller underhållsåtgärd, som föranletts av enskild persons åverkan eller försummelse, må uttagas av denna. Markägarna skola genom stängsel eller på annat sätt skydda öppna avlopp från nedtrampning av betande djur. Av betesdjur förorsakad skada skall omedelbart botas av djurägaren.

Uppdämning eller annan åtgärd, som hindrar vattnets fria lopp må på inga villkor tillåtas eller tålas.

Mom.11. Övriga yrkanden.

Yrkanden, vilka under förrättningen framkommit men ej blivit behandlade i detta utlåtande, föranleda icke någon synemännens åtgärd.

Mom.12. Domstolsavgift.

Avgift varom förmäles i 11 kap 95 § vattenlagen skall icke utgå vid detta företag.

Mom.13. Företagets namn.

Företaget skall benämnas "Nagleryds dikningsföretag år 1947".

Mom.14. Aktförvarare.

Avskrifter och kopior av vid denna förrättning upprättade handlingar och ritningar skola förvaras av företagets styresman.

Mom.15. Besvärshänvisning.

Talan mot åtgärd eller beslut vid förrättningen eller mot detta utlåtande föres vid Söderbygdens Vattendomstol, adr. S t o c k h o l m, till vilken besvären för att komma under prövning skola vara ingivna inom sextio dagar från nedanskrivna dag.

I besvären, som skola ingivas i tre exemplar, skola fullständigt upptagas klagandens alla påståenden och skälen därtill; och skola vid besvären fogas de handlingar klaganden vill åberopa till stöd för ändringssökandet.

Mom.16. Verkställighet.

Då i denna sak underställning till vattendomstol icke skall ske, kommer detta utlåtande att gå i verkställighet i den ordning, som för laga kraft ägande dom är stadgat, för såvitt icke inom den i mom.15 här ovan angivna tid besvär över förrättningen anföras och på grund härav ändring i detta utlåtande kommer till stånd.

Nagleryd, Holmsjö, den 23 oktober 1947.

Per Olsson Arvid Olsson

N:r 408

Insändes till Kungl. Lantbruksstyrelsen.

DIARIE Nr 28862
K. LANTBRUKSSTYRELSEN 26 NOV. 1947
Litt. 9:103/47.

ARVODESRÄKNING

upptagande ersättning till statsverket enligt lantbruksingenjörstaxan (Svensk Författningssamling nr 353 år 1945) för förrättning eller uppdrag, som utförts av tjänsteman vid lantbruksingenjörsorganisationen.

Nagleryds dikningsföretag år 1947

(arbetets art, företagets namn etc. samt socken och län)

Eringsboda socken, Blekinge län.

Åtgärden omfattar tiden juli 1945 – oktober 1947.

Arbetets art	Ersättning kronor	öre	kronor	öre
I. Planläggning av torrläggningsföretag huvudsakligen för jordbruksändamål.				
1. *Torrläggningsföretag med undantag för täckdikningsplaner.*				
Planen upprättad ~~utan~~ i samband med syneförrättning enligt vattenlagen.				
Jordareal som beröres av förrättningen 6,44 ha.				
15:- *kr för* 1 *ha och* 9:- *kr för varje ha däröver*	69	-		
2,4 *% av* 4.700:- *kr, utgörande beräknad total anläggningskostnad*	112	80		
2 % av ..... kr, utg. beräkn. kostn. för pumpstation m. utrustn.				
Summa:	181	80		
För syneförrättning utan gode män utföres 80 % av ovanstående summa				
(Här införes bl. a. arvode för icke fullständigt förslag samt tilläggsarvode för alternativt förslag eller för planläggning som jämväl avser avledande av kloakvatten eller industriellt avloppsvatten)			181	80
2. *Täckdikningsplaner.*				
II. Planläggning av företag huvudsakligen för avledande av kloakvatten eller industriellt avloppsvatten.				
1. *Företag som hänför sig till viss jordareal och med huvudsakligt ändamål att avleda kloakvatten.*				
Jordareal som beröres av förrättningen ..... ha.				
..... *kr för* ..... *ha och* ..... *kr för varje ha däröver*				
..... *% av* ..... *kr, utgörande beräknad arbetskostnad*				
2 % av ..... kr, utgörande beräknad materialkostnad				
4 % av ..... kr, utgörande beräknad kostnad för reningsanläggning				
5 kr för var och en av ..... st fastigheter				
2. *Annat företag.*				
..... *dagarvoden à 60 kr*				
..... *dagarvoden à 40 kr*				
..... *dagarvoden à 20 kr*				
Transport:			181	80

K. Lantbruksstyrelsens formulär d. 30/8 1945. K 76 b.
8. 1945. 5 000.

STATENS REPRODUKTIONSANSTALT
350845

Arbetets art	Ersättning kronor	öre	kronor	öre
Transport:			181	80
III. Övriga tjänsteuppdrag.				
1. *Fullständig arbetsledning och kontroll av företag för torrläggning av mark.*				
Företaget består helt / övervägande del av öppna / täckta avlopp. Beräknad arbetskostnad ..... kr.				
..... *kr jämte* ..... *% av* ..... *kr*				
1 % av ..... *kr, utgörande beräknad materialkostnad*				
2. *Andra uppdrag.*				
a) Icke fullständig arbetsledning och kontroll för torrläggning av mark;				
b) Arbetsledning och kontroll av annat företag än under a) avses;				
c) Rådgivning eller upplysning, som påkallat särskilt utredningsarbete;				
d) Kopiering av kartor och ritningar;				
e) Sammanträde;				
f) .....; (Stryk det ej tillämpliga)				
Åtgärden har / har icke till huvudsaklig uppgift att gagna jordbruket.				
..... *dagarvoden à* ..... *kr*				
..... *dagarvoden à* ..... *kr*				
..... *dagarvoden à* ..... *kr*				
Summa kronor:			181	80

Anmärkningar:

Ett exemplar av denna räkning har den 20 november 1947 enligt mottagningsbevis utkvitterats av

Lantbrukaren Arvid Svensson, Nagleryd, H o l m s j ö,
(titel, namn och adress)

i egenskap av styrelsens ordförande

Karlskrona den 22 november 19 47

lantbruksingenjör

Lantbruksstyrelsens anteckningar:

Skäl till ändring föreligger ej.

~~Av nedanstående skäl bör ersättningsbeloppet ändras till ..... kr.~~

Granskad den 31/12 48 av