Blad 1.

Förslag i 3 blad till

GÖKSJÖHOLM-GAGNEKULLA DIKNINGSFÖRETAG ÅR 1947.

Rödeby socken, Blekinge län.

upprättat vid syneförrättning enligt vattenlagen år 1947 av

Lantbruksingenjör.

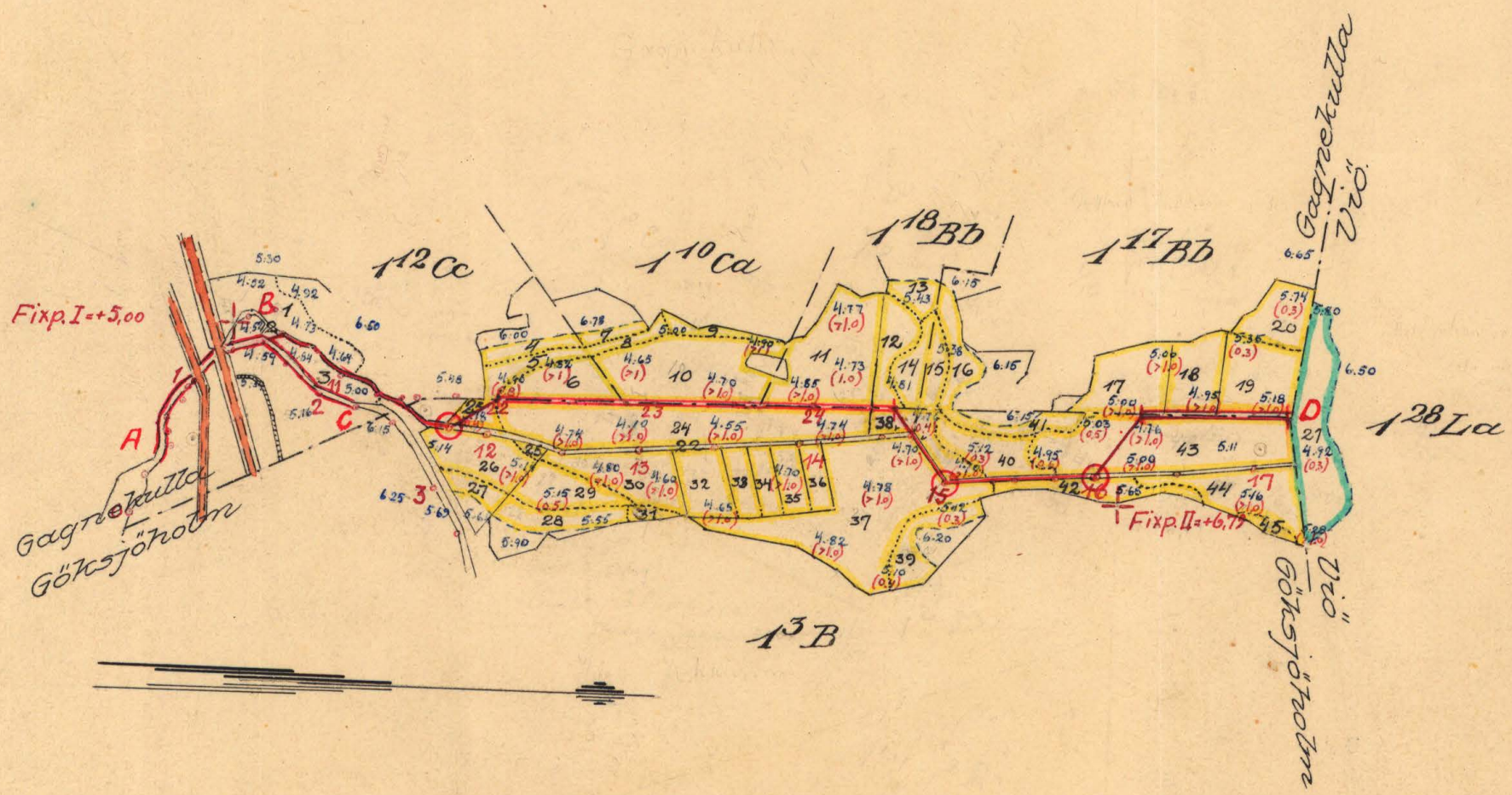

Längdskala.

100 0 100 200 300 m

1:4000

K 3*0458

Kungl. Lantbruksstyrelsens arkiv

K 3*0459 1696-1

3 ritn

Blad 2.

Tillhör förslag till

Göksjöholm–Gagnekulla dikningsföretag år 1947

Gustaf Möller

Lantbruksingenjör.

Längdskala

100 0 100 200 300 m

1:4000

Höjd- och sektionsskala

1 0 1 2 3 4 5 6 7 8 9 m

1:100

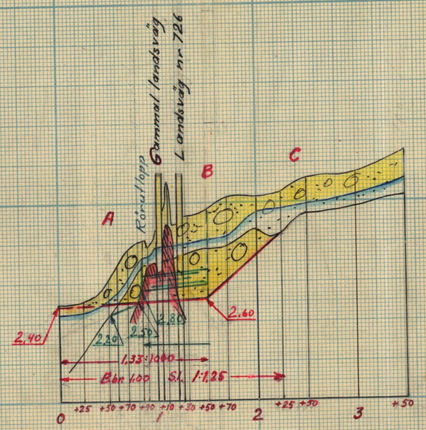

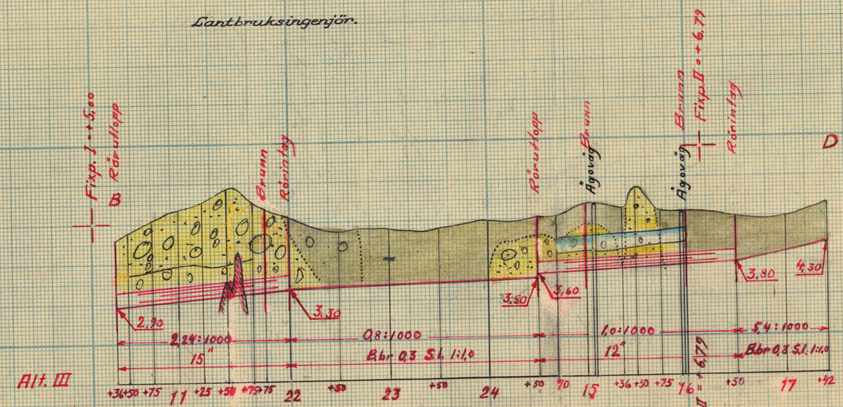

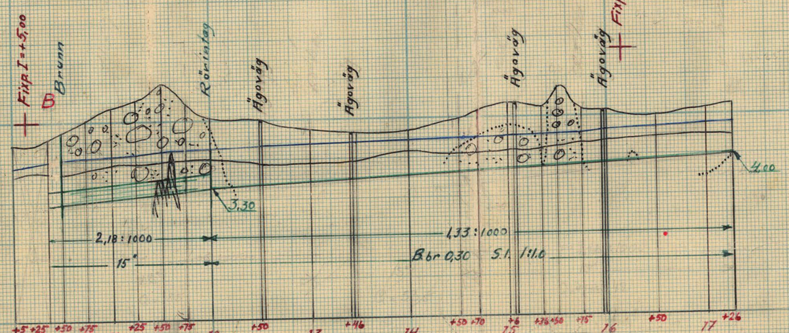

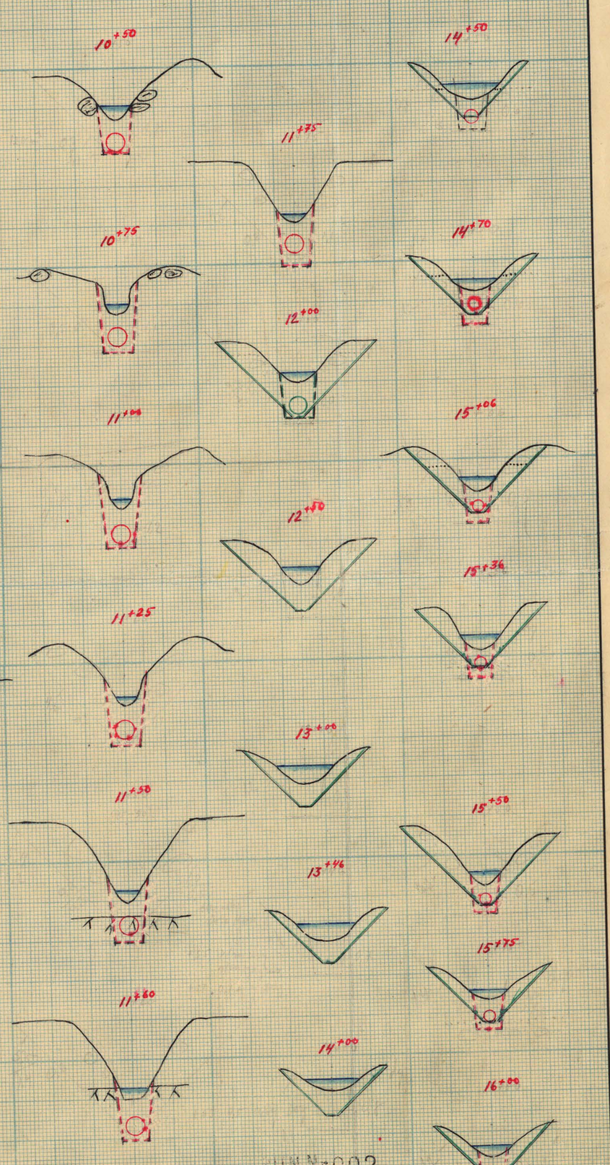

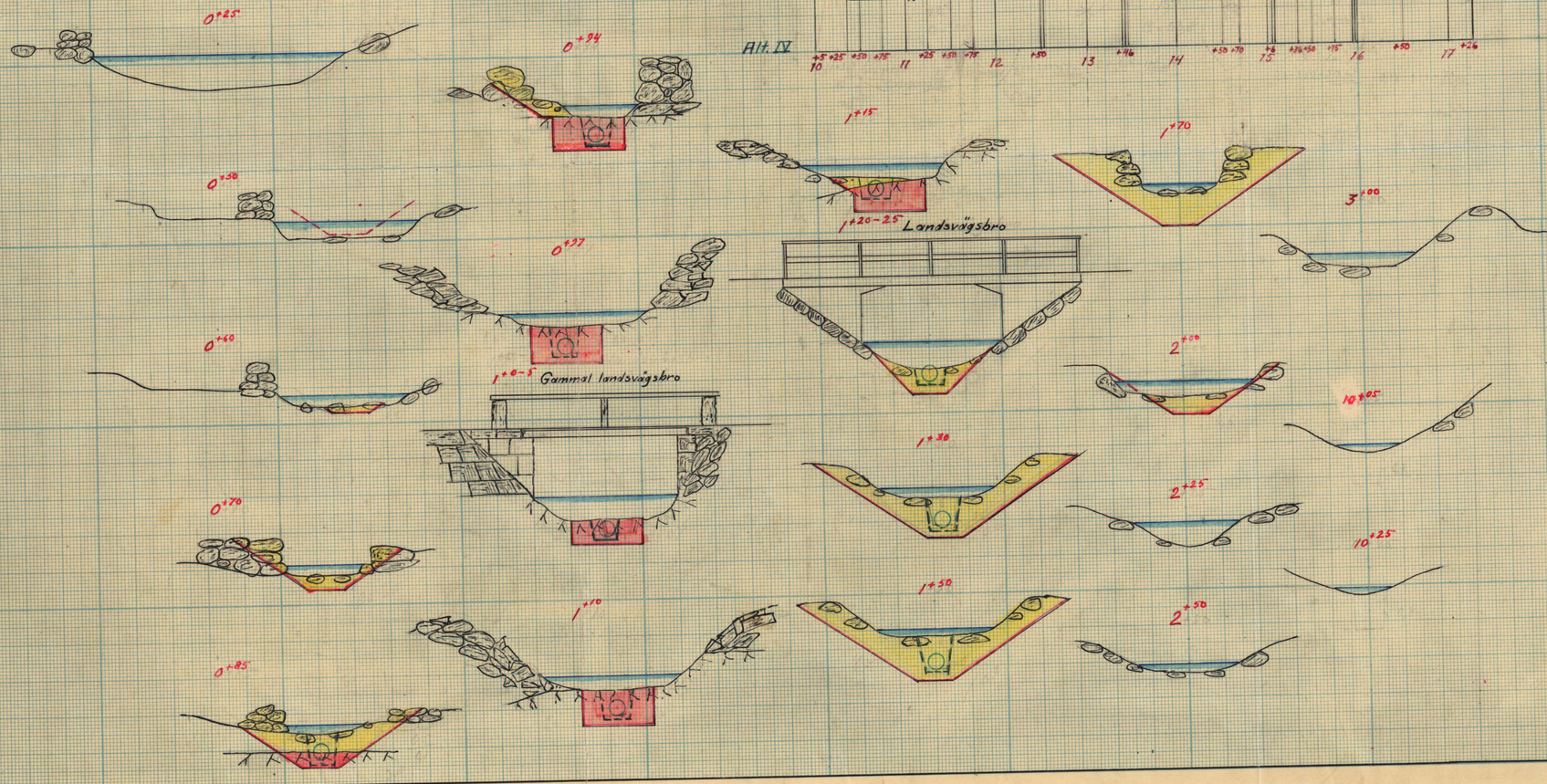

NIN.Nr 002

K 3*0458

Kungl. Lantbruksstyrelsens arkiv

1696-2

Blad. 3.

Tillhör förslag till

Göksjöholm – Gagnekulla dikningsföretag år 1947

[signature]

Lantbruksingenjör.

Förslag till rörutlopp vid 1+50.

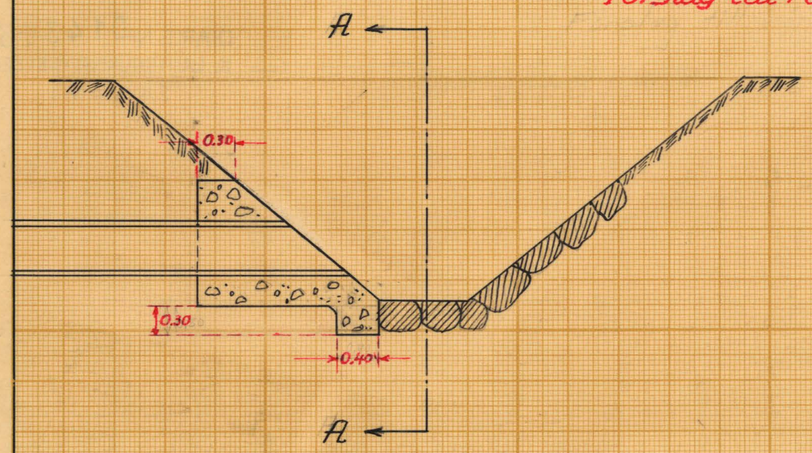

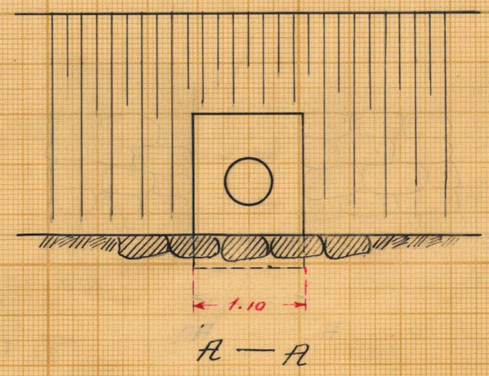

Förslag till rörutlopp vid 24+50

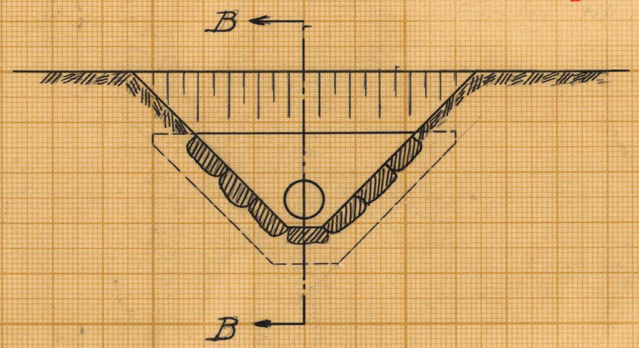

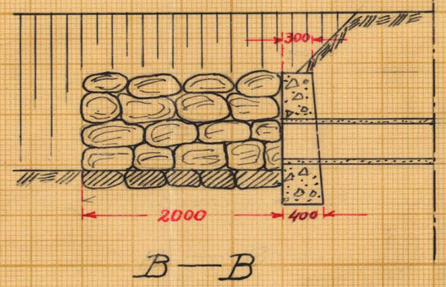

Typritning för rörintag.

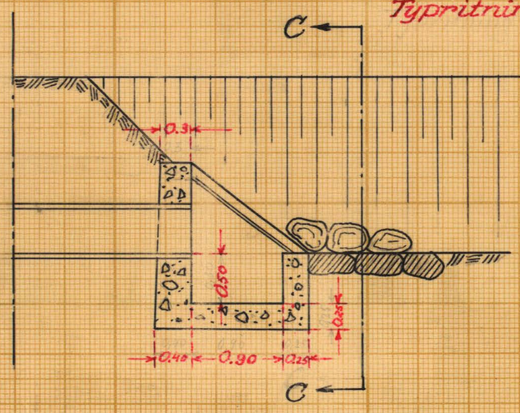

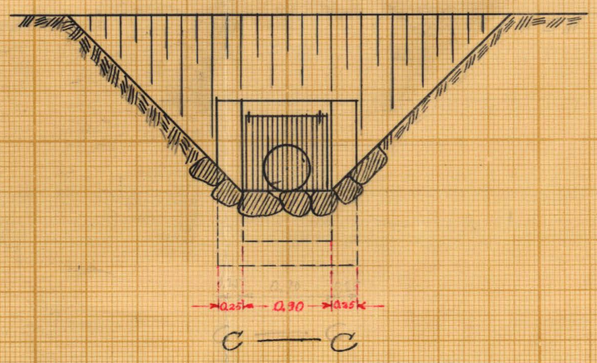

Skala 1:50.

Typritning för brunnar

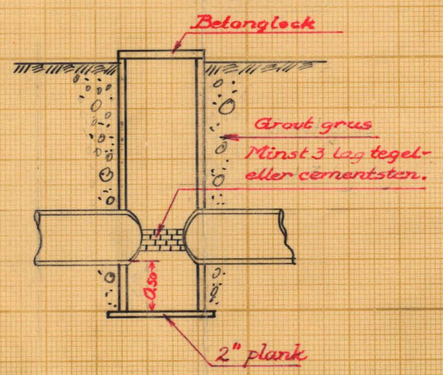

KITN.Nr 003

K 3*0458

Kungl. Lantbruksstyrelsens arkiv

1696-3

Statens Reproduktionsanstalt



Akt nr:

A458

AU$A458

1696
96
4310

K 3*0458

Kungl. Lantbruksstyrelsens
arkiv

A

Synehandlingar

till

GÖKSJÖHOLM-GAGNEKULLA DIKNINGS-

FÖRETAG ÅR 1947.

Rödeby socken, Blekinge län.

Godhänd 7/10-53

BESLUT
av
LANTBRUKSNÄMNDEN
Karlskrona
30/6 1952 o.5/3 1953

Lyckebyåns nederbördsområde n:r 80.

Synehandlingar

till

GÖKSJÖHOLM-GAGNEKULLA DIKNINGSFÖRETAG ÅR 1947.

Rödeby socken, Blekinge län.

Till akten hör; 1 häfte handlingar, innehållande 40 paginerade sidor, samt 3 blad ritningar.

Protokoll, fört vid syneförrättning enligt vattenlagen för bättre torrläggning av vattensjuka marker inom Göksjöholm, Gagnekulla och Viö i Rödeby socken av Blekinge län.

Tisdagen den 4 november 1947 kl. 10,oo inställde sig undertecknad lantbruksingenjör jämte skiftesgodemännen Rudolf Svensson i Östra Rödeby och Carl Carlsson i Ledja hos lantbrukaren Hugo Johansson i Göksjöholm för att på grund av länsstyrelsens för förrättningsmannen utfärdade och här nedan intagna förordnande påbörja handläggningen av förrättningen. Underrättelse om förrättningens företagande denna dag hade tillställts kända intressenter /Bil. /, i anledning varav följande sakägare och ombud jämte synemännen kommit tillstädes.

Sökande till förrättningen:

Lantbrukaren Hugo Johansson, ägare till 1/6 mtl Göksjöholm 1^{3}
" Gottfrid Andersson, " " 1/16 " Gagnekulla 1^{17}
" Ivar Holgersson, " " 1/16 " " 1^{10}
" C. W. Blomqvist, " " 1/32 " " 1^{12}
" Einar Israelsson, " " 1/16 " " 1^{18}, vilken fastighet vid tiden för ansökningens ingivande ägts av Mattias Holgersson.

Övriga sakägare:

Lantbrukaren Axel Johansson, ägare till 9/160 mtl Viö 1^{28}

Vägförvaltningen genom vägmästaren Ivar Håkansson, Lyckeby, enligt fullmakt /Bil. /.

§ 1.

Ansökningen om förrättningen och länsstyrelsens med anledning härav utfärdade förordnande upplästes och bilades handlingarna /Bil. A./.

§ 2.

Jäv mot synemännen anfördes icke och kunde ej heller utrönas.

§ 3.

Förrättningsmannen framvisade karta över torrläggningsområdet och profilritning över det undersökta avloppet samt redogjorde för preliminärt upprättat förslag till torrläggning av ifrågavarande marker, innebärande i huvudsak nedläggande av rörledning [illegible] från en punkt ca 20 nedströms gamla landsvägen till gränsen mellan Hugo Johanssons och Blomqvists mossodlingar, utförande av öppet dike i gränsen mellan Göksjöholm och Gagnekulla fram till i närheten av ~~backen~~ fastmarken i norra delen av Israelssons odling varefter vidtog ny rörledning, över Johanssons fastighet fram till det befintliga diket, som avsågs att igenläggas med rör till gränsen mot Viö.

§ 4.

Gottfrid Andersson ansåg, att vissa marker inom Gagnekulla, som icke funnes upptagna på kartan, borde deltaga i kostnaden.

Hugo Johansson meddelade i anledning härav, att han för den ingenjör, som utfört förundersökningarna, framförtt enahanda synpunkter. Denne hade därvid gjort vissa undersökningar, av vilka emellertid framgått, att dessa marker områden vore för sin torrläggning oberoende av nu ifrågavarande dike.

§ 5.

Gottfrid Andersson yrkade,att övre delen av diket,skulle förläggas i gränsen mellan Gagnekulla och Göksjöholm.

§ 6.

Hugo Johansson ansåg av förrättningsmannen skisserat förslag vara allt för dyrt. Tidigare hade Gagnekulla och Göksjöholm med lika andelar deltagit i kostnaden för dikets rensning. Detta borde kunna ske även i fortsättningen. Tiderna vore ovissa och hur lantbrukets framtid i denna trakt komme att gestalta sig,vore svårt att förutse.

§ 7.

Gottfrid Andersson ansåg dikningen nödvändig om jorden skulle kunna brukas,särskilt vore vissa delar av hans mossodling i hög grad besvärade av vatten. Kostnaden borde dock kunna nedbringas.

§ 8.

Upplystes,att av företaget berörd landsvägsbro byggts 1936 vid vilken tid av bron för sin torrläggning beroende marker varit odlade. Gamla landsvägsbron hade utgått ur allmänt underhåll.

§ 9.

Därom tillfrågade,förklarade samtliga närvarande markägare inom Gagnekulla,att de påyrkade dikets förläggande till rågången i den mån så kunde ske utan oskälig fördyring av företaget.

§ 10.

De närvarande enades om att kostnadsfritt tillsläppa för dikets breddning eller nygrävning erforderlig mark samt att tåla intrång ge-

nom uppläggning av schaktningsmassor utan anspråk på vederlag.

§ 11.

Synemän och sakägare begåvo sig därefter till torrläggningsområdet, varest synemännen besiktigade marker och avlopp samt företogo markvärdering.

§ 12.

Efter synegången fortsattes sammanträdet på samma ställe som förut.

Härvidhöll Hugo Johansson, före, att kostnaden bleve allt för hög i förhållande till den båtnad, som kunde påräknas. Billigast syntes att förlägga diket i nuvarande sträckning; dess flyttning till rågången vore icke till särskild fördel för hans fastighet.

§ 13.

Gottfrid Andersson, med instämmande från övriga markägare inom Gagnekulla, vidhöllo, att diket, i den mån så vore möjligt, borde förläggas i råskillnaden.

§ 14.

Tillsades, att nytt sammanträde skulle hållas på samma ställe som dagens tisdagen den 16 nästa december kl. 10,00, då gode män och sakägare hade att tillstädeskomma utan särskild kallelse, varefter, då intet vidare var att behandla, sammanträdet avslutades.

Göksjöholm, Rödeby, den 4 november 1947.

Tisdagen den 16 december 1947 kl. 10,oo inställde sig synemännen åter hos lantbrukaren Hug-o Johansson i Göksjöholm för att fortsätta handläggningen av förrättningen. Därjämte kommo följande sakägare tillstädes.

Lantbrukaren	Hugo Johansson,	Göksjöholm
"	Gottfrid Andersson,	Gagnekulla
"	Ivar Holgersson,	"
"	C. W. Blomqvist,	"
"	Einar Israelsson,	"
"	Axel Johansson,	Viö "

För övrigt lät ingen sakägare sig avhöra.

§ 15.

Protokollet över föregående sammanträde upplästes och godkändes.

§ 16.

Axel Johansson framhöll,att han icke ämnade odla sitt av företaget berörda ägoområde,ej heller kunde dikningen anses vara till båtnad för skogen,varför han icke hade något intresse för företaget,förvilket han icke ville ikläda sig några kostnader.

§ 17.

Gottfrid Andersson yrkade,att alla ägare av mark,som vunne båtnad genom dikningen,skulle taga del i kostnaden.

§ 18.

Förrättningsmannen redogjorde för alternativa förslag till torrläggning av ifrågavarande marker.

§ 19.

Hugo Johansson meddelade,att täckdikningsplan vore upprättad över hans egendom med hänsyn till nuvarande dikessträckning. Om utfallsdiket förlades till gränsen mot Gagnekulla,måste planen göras

om,vilket komme att förorsaka honom betydande kostnader. På grund härav yrkade han,att företaget skulle utföras i enlighet med av förrättningsmannen framlagt alternativ IV.

§ 20.

Gottfrid Andersson vidhöll,att diket utmed hans fastighet skulle förläggas till råskillnaden. Övriga delägare inom Gagnekulla förordade alt. III.

§ 21.

Efter överläggning avgåvo synemännen utlåtande /Bil. H. /,vilket upplästes för de närvarande.

§ 22.

Sedan delägarna förklarat sig beredda att omedelbart utse styrelse, valdes till ledamöter av denna

Lantbrukaren Hugo Johansson,	Göksjöholm,	Rödeby,	ordförande
" C. W. Blomqvist,	Gagnekulla,	"	
" Ivar Holgersson,	"	"	

§ 23.

Uträknades gode männens ersättningar och uppgingo till 37 kronor 80 öre för Carl Carlsson samt 32 kronor för Rudolf Svensson eller tillhopa 69 kronor 80 öre.

§ 24.

För hantlangning vid undersökningarna skulle till Hugo Johansson utgivas ersättning för 43 timmar á 1:50 kronor med 64 kronor 50 öre.

§ 25.

Tillsades,att handlingar och ritningar rörande företaget komme att inom trettio dag ar tillställas styrelsens ordförande för att av honom hållas tillgängliga för envar som önskade granska dem eller taga avskrift.

§ 26.

Förrättningen förklarades avslutad.

§ 27.

Som intet vidare var att behandla, upplästes protokollet och sammanträdet avslutades.

Göksjöholm, Rödeby, den 16 december 1947.

Emma Möller

Carl Carlsson Rudolf Evensong

Bil. A.

STATENS LANTBRUKSINGENJÖR
THORE MÖLLER
Tel. 3262. KARLSKRONA

F. D. VD. 31 [illegible] 1944.

[illegible]

[illegible] 16 AUG. 1944

Till

Länsstyrelsen i Blekinge län,

R e s o l u t i o n. K a r l s k r o n a.

Översändes till statens lantbruksingenjör i Blekinge län, som härigenom förordnas att lagligen verkställa ifrågavarande förrättning.

Karlskrona å landskansliet den 21 augusti 1944.

På länsstyrelsens vägnar:

Fritz Selmer J.G. Rundqvist

Undertecknade få härmed vördsamt anhålla om förordnande för inom länet tjänstgörande lantbruksingenjör att handlägga syneförrättning enl. vattenlagen för bättre torrläggning av oss tillhöriga vattensjuka marker inom Göksjöholm, Gagnekulla och Viö av Rödeby socken.

Berörda fastighetsägare:

C. V. Blomkvist

Ivar Holgersson

Mattias Holgersson

Gottfrid Andersson

Axel Johansson.

Meddelande angående förrättningen torde ställas till Hugo Johansson tel. Stubbelycke n:r 1.

Göksjöholm den 8 aug. 1944

Hugo Johansson

Gottfrid Andersson

Ivar Holgersson

Mattias Holgersson

C. V. Blomkvist

Bil. B.

F Ö R T E C K N I N G

över kallelser och underrättelser angående sammanträden vid syneförrättning rörande torrläggning av vattenskadade marker inom Göksjöholm m.fl. i Rödeby socken av Blekinge län, avlämnade å posten nedanskrivna dagar.

Den 22 oktober 1947. angående sammanträde hos lantbrukaren Hugo Johansson i Göksjöholm tisdagen den 4 november 1947 kl 10.00.

Kallelse till skiftesgodemannen Sven Ranfors, Hollstorp, Spjutsbygd.
" " " Rudolf Svensson, Ö.Rödeby, Rödeby.

Underrättelse till:

Vägförvalningen /väg 726/		Karlskrona
Lantbrukaren	Hugo Johansson, Göksjöholm,	Rödeby.
"	Gottfrid Andersson, Gagnekulla,	"
"	Ivar Holgersson, "	"
"	Mattias Holgersson, "	"
"	C.W. Blomqvist, Stubbelycke,	"
"	Axel Gotthard Johansson, Viö,	"

Den 1 november 1947 angående ovan angivna sammanträde.

Kallelse till skiftesgodemannen Carl Carlsson, Ledja, Nävragöl.

I hänseende:

Bil. C.

VÄG- OCH VATTENBYGGNADSVERKET
VÄGFÖRVALTNINGEN
I
BLEKINGE LÄN

Dnr 5235/47-43

Fullmakt

för vägmästare Ivar Håkansson, Lyckeby, att föra vägförvaltningens talan vid syneförrättning enligt vattenlagen beträffande företag inom Göksjöholm, som berör vägen nr 726, hos lantbrukaren Hugo Johansson i Göksjöholm tisdagen den 4 november 1947 kl. 10^{00}.

Karlskrona den 1 november 1947.

Vägförvaltningen i Blekinge län

Vilh. Bengtsson

Vilh. Bengtsson

LANTBRUKSINGENJÖREN
I BLEKINGE LÄN
TEL. 475 - KARLSKRONA

Bil. D.

Tillhör förslag till GÖKSJÖHOLM - GAGNEKULLA DIKNINGSFÖRETAG

ÅR 1947, Rödeby socken, Blekinge län.

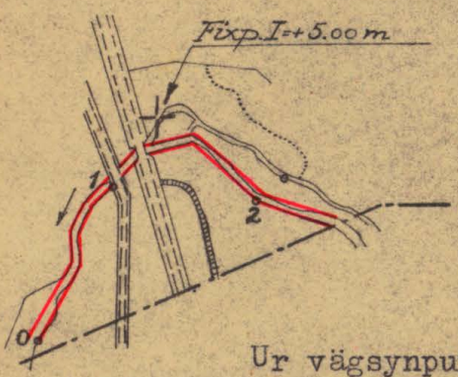

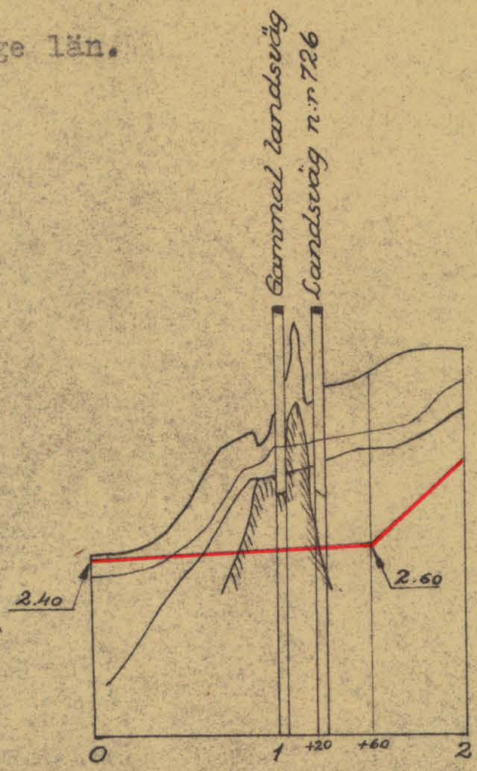

Ur vägsynpunkt ingen erinran under förutsättning att slänterna icke läggas i brantare lutning än 1:1 såsom med bläck markerats på denna kopia samt att till förhindrande av erosion, slänterna stenbeklädas.

Karlskrona den 20 december 1947.
Vägförvaltningen i Blekinge län

Landsvägsbro vid 1 Vilh. Bengtsson
Vilh. Bengtsson

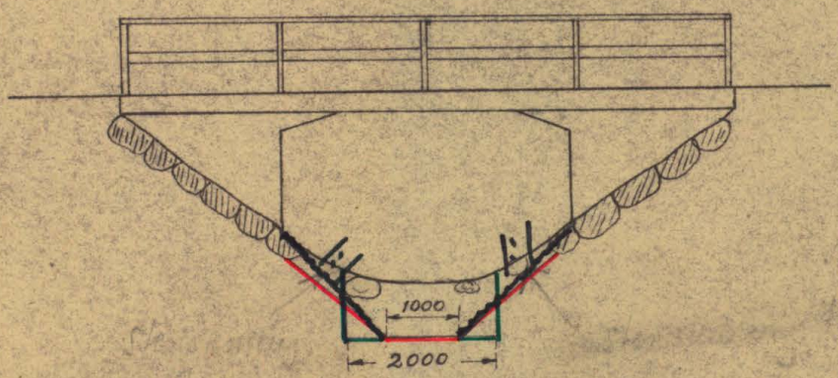

Längdskala: 1:4000

Höjdskala: 1:100

Broskala: 1:50

Karlskrona den 13 dec. 1947
Thöre Mällen

A 458

Areal								Nuvarande värde			Blivande värde			Förbättringsvärde		
Åker		Äng och odlingsmark		Annan duglig mark		Impediment och högl. mark		pr har	pr ägofigur		pr har	pr ägofigur		pr har	pr ägofigur	
Har	ar	Har	ar	Har	ar	Har	ar	Kr.	Kr.	öre	Kr.	Kr.	öre	Kr.	Kr.	öre
7		8		9		10		11	12		13	14		15	16	

Ägobeskrivning

och

värderingslängd.

Hemmanstal	Registernummer	Littera å kartan	Socken, by och hemman	Delägares namn, hemvist m. m. samt. ägobeskrivning	Ägofigurens nummer
1	2	3	4	5	6
			Rödeby socken		
1/32	1:12	C c	Fagnekulla	G. V. Blomqvist	
				äng, förbättras ej	1
				ärtopp	2
				äng	3
				åker	4
				"	5
				"	6
				Summa	
1/16	1:10	C a	"	Ivar Holgersson	
				åker	7
				"	8
				" stenig	9
				"	10
				Summa	
1/16	1:18	B b	"	Einar Ispaelsson	
				åker	11
				"	12
				"	13
				"	14
				Summa	

Areal								Nuvarande värde			Blivande värde			Förbättringsvärde		
Åkrar		Äng och odlingsmark		Annan duglig mark		Impediment och högl. mark		pr har	pr ägofigur		pr har	pr ägofigur		pr har	pr ägofigur	
Har	ar	Har	ar	Har	ar	Har	ar	Kr.	Kr.	öre	Kr.	Kr.	öre	Kr.	Kr.	öre
7		8		9		10		11	12		13	14		15	16	
							21.0	-								
							03.0	-								
							12.0	-								
	05.5							1400	77	-	1800	99	-	400	22	-
	07.0							800	56	-	"	126	-	1000	76	-
	14.0							400	56	-	"	256	-	1400	196	-
	26.5						36.0		189	-		477	-		288	-
	03.5							1400	49	-	1800	63	-	400	14	-
	03.5							800	28	-		63	-	1000	35	-
	04.0							500	20	-	1200	48	-	700	28	-
	40.0							400	160	-	1800	720	-	1400	560	-
	51.0								257	-		894	-		637	-
	36.5							400	146	-	1600	584	-	1200	438	-
	11.0							"	44	-	"	176	-	"	132	-
	04.0							900	36	-	1200	48	-	300	12	-
	09.0							400	36	-	"	108	-	800	72	-
	60.5								262	-		916	-		654	-

Hemmanstal	Registernummer	Littera å kartan	Socken, -by- och -hemman	Delägares namn, hemvist m. m. samt ägobeskrivning	Ägofigurens nummer
1	2	3	4	5	6
1/16	1 17	Bb	Gagnekulla	Gottfrid Andersson	
				åker	15
				"	16
				"	17
				"	18
				"	19
				"	20
				Summa	
9/160	1 28	Ia	Vik	Axel Johansson	
				äng	21
				Summa	
1/6	1 3	B	Göksjöholm	Hugo Johansson	
				avloppo	22
				åker	23
				"	24
				"	25
				"	26
				"	27
				"	28
				"	29
				"	30
				Transport	

Areal								Nuvarande värde			Blivande värde			Förbättringsvärde		
Å-k-e-r		Äng och odlingsmark		Annan duglig mark		Impediment och högl. mark		pr har	pr ägofigur		pr har	pr ägofigur		pr har	pr ägofigur	
Har	ar	Har	ar	Har	ar	Har	ar	Kr.	Kr.	öre	Kr.	Kr.	öre	Kr.	Kr.	öre
7		8		9		10		11	12		13	14		15	16	
	07.0							600	42	–	1200	84		600	42	–
	10.0							900	90	–	"	120	–	300	30	–
	20.0							400	80	–	1800	360	–	1400	280	–
	15.5							"	62	–	"	279	–	"	217	–
	22.0							"	88	–	"	396	–	"	308	–
	13.0							600	78	–	1200	156	–	600	78	–
	87.5								440	–		1395	–		955	–
			33.0					300	99	–	600	198	–	300	99	–
			33.0						99	–		198	–		99	–
							15.0	–						–		
	05.0							1200	60	–	1800	90	–	600	30	–
	56.0							400	224	–	"	1008	–	1400	784	–
	01.0							"	4	–	"	18	–	"	14	–
	17.0							800	136	–	"	306	–	1800	170	–
	05.0							1400	70	–	"	90	–	400	20	–
	12.0							"	168	–	"	216	–	"	48	–
	13.0							800	104	–	"	234	–	1000	130	–
	20							400	80	–	"	360	–	1400	280	–
	129.0						15.0		846	–		2322	–		1476	–

Hemmantal	Registernummer	Littera å kartan	Socken, -by-och-hemman	Delägares namn, hemvist m. m. samt. ägobeskrivning	Ägofigurens nummer
1	2	3	4	5	6
				Transport	
				Åker	31
				"	32
				"	33
				"	34
				"	35
				"	36
				"	37
				"	38
				"	39
				"	40
				"	41
				"	42
				"	43
				"	44
				"	45
				Bjuknings båtnad	
				Summa	

Areal								Nuvarande värde			Blivande värde			Förbättringsvärde		
Åkrar		Äng och odlingsmark		Annan duglig mark		Impediment och högl. mark		pr har	pr ägofigur		pr har	pr ägofigur		pr har	pr ägofigur	
Har	ar	Har	ar	Har	ar	Har	ar	Kr.	Kr.	öre	Kr.	Kr.	öre	Kr.	Kr.	öre
7		8		9		10		11	12		13	14		15	16	
129.	0						15		846	–		2322	–		1476	–
	02.5							700	17	50	1400	35	–	700	17	50
	14.0							400	56	–	1800	256	–	1400	196	–
	07.0							"	28	–		126	–	"	98	–
	06.0							"	24	–		108	–	"	84	–
	07.5							"	30	–		135	–	"	105	–
	05.5							"	22	–		99	–	"	77	–
	66.0							"	264	–		1188	–	"	924	–
	11.0							"	44	–		198	–	"	154	–
	13.0							700	91	–	1600	208	–	900	117	–
	14.0							600	84	–	1200	168	–	600	84	–
	07.5							800	60	–	"	90	–	400	30	–
	11.0							"	88	–	"	132	–	"	44	–
	52.0							400	208	–	1800	936	–	1400	728	–
	21.0							"	84	–	"	378	–	"	294	–
	02.5							"	10	–	1600	40	–	1200	30	–
												950	–		950	–
369.	5						15.0		1956	50		7365	–		5408	50

Hemmanstal	Registernummer	Littera å kartan	Socken, -by- och -hemman	Delägares namn, hemvist m. m. samt ägobeskrivning	Ägofigurens nummer
1	2	3	4	5	6
				Samman —	
			Rödeby socken.		
1/32	1:12	Cc	Gagnekulla	C. W. Blomqvist	1-6
1/16	1:10	Ca	"	Ivar Holgersson	7-10
1/16	1:18	Bb	"	Einar Israelsson	11-14
1/16	1:17	Bb	"	Gottfrid Andersson	15-20
9/160	1:28	La	Vik	Axel Johansson	21
1/6	1:3	B	Göksjöholm	Hugo Johansson	22-45
				Summa	

Areal								Nuvarande värde			Blivande värde			Förbättringsvärde		
Åker		Äng och odlingsmark		Annan duglig mark		Impediment och högl. mark		pr har	pr ägofigur		pr har	pr ägofigur		pr har	pr ägofigur	
Har	ar	Har	ar	Har	ar	Har	ar	Kr.	Kr.	öre	Kr.	Kr.	öre	Kr.	Kr.	öre
7		8		9		10		11	12		13	14		15	16	
– drag.																
	26.5						36.0		189	–		477	–		288	–
	51.0								257	–		894	–		637	–
	60.5								262	–		916	–		654	–
	87.5								440	–		1395	–		955	–
			33						99	–		198	–		99	–
3	69.5						15.0		1956	50		7365	–		5408	50
5	95.0		33.0				51.0		3203	50		11245	–		8041	50

Götsjöholm, Rödeby, den 16 december 1947.

Thore Møller

Carl Carlsson Rudolf Svensson

Hemmantal	Registernummer	Littera å kartan	Socken, by och hemman	Delägares namn, hemvist m. m.. samt ägobeskrivning	Ägofigurens nummer
1	2	3	4	5	6

Bil. F.

KOSTNADSFÖRSLAG

Läge	Längd m.	Arbete, jordart m. m.		Antal	à-pris	Kostnad kronor	Kostnad öre	Kostnad kronor	Kostnad öre	Summa kronor	Summa öre
		Alternativ I.									
		Dikessträcken A - B - C - D.									
+50 +85 0 -0	35	Schaktning av grus, sten och block	3 m	60	5:-	300	-				
		Sprängning av berg	"	3	20:-	60	-	360	-		
+85 +50 0 -1	65	Schaktning av rörgrav	lm	30	4:50	135	-				
		Sprängning " "	"	35	15:-	525	-				
		Rör inre diam 15"	"	65	9:-	585	-				
		Underbäddning av rören med minst 20 cm packad grus eller pinnmo	"	65	1:50	97	50				
		Läggning av rören, tätning av rörfogarna med cementbruk, höljning av rören med packad grus ellor pinnmo till minst 30 cm och däröver stenskoning	"	65	3:-	195	-				
		Länshållning av rörgrav				150	-				
		Kringgjutning av rörmynning vid 0+85				70	-	1757	50		
+36 +00 10 -22	179	Schaktning av rörgrav	lm	179	5:-	895	-				
		Sprängning av "	"	25	13:-	325	-				
		Rör inre diam 15"	"	179	9:-	1611	-				
		Läggning av rören och höljning	"	179	1:20	214	80				
		Brunnar vid 10+50 och 11+75	st	2	90:-	180	-				
		Rörintag vid 22+00				100	-	3325	80		
+00 +50 22 -24	250	Schaktning av grus, sten och block	3 m	120	5:50	660	-				
		Schaktning av dy med sten och block	"	170	2:50	425	-				
		Schaktning av dy	"	450	1:30	585	-	1670	-		
	529	Transport						7113	30		

Läge	Längd m.	Arbete, jordart m. m.	Antal	à-pris	Kostnad kronor	Kostnad öre	Kostnad kronor	Kostnad öre	Summa kronor	Summa öre
	529	Transport					7113	30		
+50 +26 24 -17	276	Schaktning av rörgrav 1m	276	1:30	358	80				
		Rör inre diam 12" "	276	6:-	1656	-				
		Läggning av rören och höljning "	276	1:-	276	-				
		Rörutlopp vid 14+50			80	-				
		Brunn vid 15+00			80	-				
		Rörintag vid 17+26			100	-	2550	80	9664	10
		För oförutsedda fall, arbetsledning, semesterersättning m.m. tillägges							1335	90
									11000	-
	45	Tillkommer sidoledning IV							270	-
	850	S u m m a							11270	-
		Alternativ II.								
+50 +25 0 -2	175	Sprängning av berg m^3	40	20:-	800	-				
		Schaktning av grus, sten och block "	220	4:30	946	-	1746	-		
+36 +00 10 -22	179	Enl. alternativ I grav 1m	[illegible]	[illegible]	[illegible]	-	3325	80		
+00 +50 22 -24	250	" " I					1670	-		
+50 +26 24 -17	276	" " I					2550	80	9292	60
		För oförutsedda fall, arbetsledning, semesterersättning m.m. tillägges							1407	40
									10700	-
	45	Tillkommer sidoledning IV							270	-
	925	S u m m a							10970	-
		Alternativ III.								
+60 +25 0 -2	165	Sprängning av berg m^3	40	20:-	800	-				
		Schaktning av grus, sten och block "	220	4:30	946	-	1746	-		
	165	Transport					1746	-		

KOSTNADSFÖRSLAG

Läge	Längd m.	Arbete, jordart m. m.		Antal	à-pris	Kostnad kronor	Kostnad öre	Kostnad kronor	Kostnad öre	Summa kronor	Summa öre
	165	Transport						1746	-		
+36 +00 10 -22	179	Schaktning av rörgrav	lm	179	5:-	895	-				
		Sprängning " "	"	25	13:-	325	-				
		Rör inre diam 15"	"	179	9:-	1611	-				
		Läggning av rören och höljning	"	179	1:20	214	80				
		Brunn vid 11+75 inre diam. 0,70 m.				90	-				
		Rörutlopp vid 10+36				90	-				
		Rörintag vid 22+00				100	-	3325	80		
+00 +50 22 -24	250	Schaktning av grus, sten och block	m3	120	5:50	660	-				
		Schaktning av dy med sten och block	"	170	2:50	425	-				
		Schaktning av dy	"	450	1:30	585	-	1670	-		
+50 +50 24 -16	200	Schaktning av rörgrav	lm	200	1:40	280	-				
		Rör inre diam 12"		200	6:-	1200	-				
		Läggning av rören och höljning		200	1:-	200	-				
		Rörutlopp vid 14+50				80					
		Brunnar vid 15+00 och 16+00	st	2	80:-	160	-				
		Rörintag vid 16+50				100	-	2020	-		
+50 +42 16 -17	92	Schaktning av dy	m3	120	1:-	120	-	120	-	8881	80
		För oförutsedda fall, arbetsledning, semesterersättning m.m. tillägges								1118	20
	886	S u m m a								10000	-
		Alternativ IV.									
+50 +85 0 -0	35	Schaktning av grus, sten och block	m3	60	5:-	300	-				
		Sprängning av berg	"	3	20:-	60	-	360	-		
+85 +50 0 -1	65	Schaktning av rörgrav	lm	30	4:50	135	-				
		Sprängning " "	"	35	15:-	525	-				
		Rör inre diam 15"	"	65	9:-	585	-				
	100	Transport				1245		360	-		

Läge	Längd m.	Arbete, jordart m. m.		Antal	à-pris	Kostnad kronor	Kostnad öre	Kostnad kronor	Kostnad öre	Summa kronor	Summa öre
	100	Transport				1245	-	360	-		
		Underbäddning av rören med minst 20 cm packad grus eller pinnmo	lm	65	1:50	97	50				
		Läggning av rören, tätning av rörfogarna med cementbruk, höljning av rören med packad grus eller pinnmo till minst 30 cm och däröver stenskoning	lm	65	3:-	195	-				
		Länshållning av rörgrav				150	-				
		Kringgjutning av rörmynning vid 0+85				70	-	1757	50		
+36 +00 10 -12	164	Schaktning av rörgrav	lm	164	4:65	762	60				
		Sprängning av rörgrav	"	25	13:-	325	-				
		Rör inre diam 15"	"	164	9:-	1476	-				
		Läggning av rören och höljning	"	164	1:20	196	80				
		Brunn vid 10+50				90	-				
		Rörintag vid 12+00				100	-	2950	40		
+00 +50 12 -14	250	Schaktningav grus, sten och block	m3	30	4:80	144	-				
		Schaktning av dy	"	325	1:45	471	25	615	25		
+50 +26 14 -17	276	Schaktning av sten, grus och block	"	150	4:30	645	-				
		Schaktning av dy	"	225	1:45	326	25	971	25	6654	40
		För oförutsedda fall, arbetsledning, semesterersättning m.m. tillägges								1045	60
	790									7700	-
	120	Tillkommer sidoledningarna I, II, III och IV enligt kostnadsförslag								920	-
	910	S u m m a								8620	-

KOSTNADSFÖRSLAG

Läge	Längd m.	Arbete, jordart m. m.		Antal	à-pris	Kostnad kronor	Kostnad öre	Kostnad kronor	Kostnad öre	Summa kronor	Summa öre
		Sidoledningar /till rågången mot Gagnekulla/.									
		Sidoledning I.									
13+00	30	Schaktning av rörgrav	lm	30	0:75	22	50				
		Rör inre diam 6"	"	30	2:20	66	-				
		Läggning av rören och återfyllning	"	30	0:35	10	50				
		Brunn i rågång				60	-				
		Rörutlopp				60	-	219	-		
		För oförutsedda fall, arbetsledning, semesterersättning m.m. tillägges						31	-	250	-
		Sidoledning II.									
13+75	25	Schaktning av rörgrav	lm	25	0:60	15	-				
		Rör inre diam 4"	"	25	1:30	32	50				
		Läggning av rören och återfyllning	"	25	0:25	6	25				
		Brunn i rågång				60	-				
		Rörutlopp				60	-	173	75		
		För oförutsedda fall, arbetsledning, semesterersättning m.m. tillägges						26	25	200	-
		Sidoledning III.									
14+70	20	Schaktning av rörgrav	lm	20	1:00	20	-				
		Rör inre diam 4"	"	20	1:30	26	-				
		Läggning av rören och återfyllning	"	20	0:25	5	-				
		Brunn i rågång				60	-				
		Rörutlopp				60	-	171	-		
		För oförutsedda fall, arbetsledning, semesterersättning m.m. tillägges						29	-	200	-
		Sidoledning IV.									
15+75	45	Schaktning av rörgrav	lm	45	1:-	45	-				
		Rör inre diam 4"	"	45	1:30	58	50				
	120	Transport				103	50			650	-

Läge	Längd m.	Arbete, jordart m. m.	Antal	à-pris	Kostnad kronor	Kostnad öre	Kostnad kronor	Kostnad öre	Summa kronor	Summa öre
	120	Transport			103	50			650	-
		Läggning av rören och återfyllning lm	45	0:25	11	25				
		Brunn i rågång "			60	-				
		Rörutlopp			60	-	234	75		
		För oförutsedda fall, arbetsledning, mamesterer; sättning m.m. tillägges					35	25	270	-
	120	S u m m a							920	-

Göksjöholm, Rödeby, den 16 december 1947.

Svea Hällen

Bil. G.

KOSTNADSFÖRDELNINGSLÄNGD

Fastighet / Ägare m. m.	Sök. o. likst. = S	Båtnad kronor	Båtnad öre	Andel inom samfällighet i: för särskild avdelning beräknad anläggningskostnad kronor	för särskild avdelning beräknad anläggningskostnad öre	summa beräknad anläggningskostnad kronor	summa beräknad anläggningskostnad öre	verklig kostnad procent	
1	2	3		4		5		6	7
Gagnekulla 1 12 1/32 mtl Cc	s	288	-			358	-	3,58	
C. W. Blomqvist									
Gagnekulla 1 10 1/16 Ca	s	637	-			792	-	7,92	
Ivar Holgersson									
Gagnekulla 1 18 1/16 Bb	s	654	-			813	-	8,13	
Einar Israelsson									
Gagnekulla 1 17 1/16 Bb	s	955	-			1188	-	11,88	
Gottfrid Andersson									
Viö 1 28 9/160 mtl La	–	99	-			123	-	1,23	
Axel Johansson									
Göksjöholm 1 3 1/6 mtl B	s	5408	50			6726	-	67,26	
Hugo Johansson									
Summa		8041	50			10000	-	100.00	
						13000	-		

Göksjöholm, Rödeby, den 16 december 1947.

[signature]

[signature] [signature]

Fastighet Ägare m. m.	Sök. o. likst. = S	Båtnad		Andel inom samfällighet i					
				för särskild avdelning beräknad anläggningskostnad		summa beräknad anläggningskostnad		verklig kostnad	
		kronor	öre	kronor	öre	kronor	öre	procent	
1	2	3		4		5		6	7
									1
									2
									3
									4
									5
									6
									7
									8
									9
									10
									11
									12
									13
									14
									15
									16
									17
									18
									19
									20
									21
									22
									23
									24
									25
									26
									27
									28
									29

Ö v e r s i k t s k a r t a



Skala: 1:100000

Bil. H.

U T L Å T A N D E

avgivet vid syneförrättning enligt vattenlagen angående förbättrad torrläggning av mark till Gagnekulla, Viö och Göksjöholm i Rödeby socken av Blekinge län.

Mom.1. Företagets omfattning och ändamål, alternativa förslag.

Över avdikningsområdet, som skall bilda en samfällighet, har upprättats karta i skala 1:4000, på vilken markernas höjdläge över det antagna jämförelseplanet angivits medelst små blå siffror. Beskrivning över markerna återfinnes i ägobeskrivningen /Bil. E./.

Med anledning av under förrättningen framkomna yrkanden, hava för torrläggning av ifrågavarande marker fyra alternativa förslag upprättats och kostnadsberäknats.

Alt. I. a/ Uppgrävning av Lillån str 0+50 - 0+85.

b/ 15" rörledning i bottnen av Lillån samt vidare i huvudsak följande avloppets nuvarande sträckning fram till pkt 11+75 samt därifrån fram till gränsen mot Gagnekulla.

c/ Öppet dike i gränsen mot Gagnekulla, str 22+00 - 24+50.

d/ 12" rörledning från pkt 24+50 till pkt 14+70 och därifrån i dikets nuvarande sträckning fram till gränsen mot Viö.

e/ 4" rörledning från pkt 16 fram till gränsen mot Gagnekulla 1 17.

Beräknad kostnad 11.270:- kronor.

Alt. II. a/ Uppgrävning av Lillån str 0+50 - 2+25.

b/ 15" rörledning från pkt 10+36 /=1+50/ och vidare enligt alt I.

c/, d/ och e/ = alt I.

Beräknad kostnad 10.970:- kronor

Alt III. a/ och b/ = alt. II.

c/ = alt I.

d/ 12" rörledning från pkt 24+50 till pkt 14+70, därifrån i dikets nuvarande sträckning fram till pkt 16 och vidare till gränsen mot Gagnekulla.

e/ Öppet dike i gränsen mot Gagnekulla fram till gränsen mot Viö.

Beräknad kostnad 10.000:- kronor.

Alt. IV. a/ = alt I.

b/ 15" rörledning str 0+85 - 12+00.

c/ Öppet avlopp i dikets nuvarande sträckning fram till gränsen mot Viö.

d/ 6" rörledning från pkt 13+00 till gränsen mellan Gagne-

kulla 1^{10} och 1^{12}.

e/ 4" rörledning från pkt 13+70 till gränsen mellan Gagnekulla 1^{10} och 1^{18}.

f/ 4" rörledning från pkt 14+70 till gränsen mellan Gagnekulla 1^{17} och 1^{18}.

g/ 4" rörledning från pkt 16 till gränsen mot Gagnekulla 1^{17}.

Beräknad kostnad 8.620:- kronor.

Båtnaden har, på sätt närmare framgår av mom. 5 här nedan, enligt alt I - III uppskattats till 8.041:50 kronor. Vid utförandet av alt IV bortfaller brukningsbåtnaden, varför båtnaden nedgår till 7091:50 kronor. Kostnaden i förhållande till båtnaden blir för alt III 1,2434 och för alt IV 1,2155. För övriga alternativ blir samma kostnad högre. Om hänsyn tages endast till kostnaden för utförandet, äro alt III och alt IV tämligen likvärdiga. Beaktas även kostnaden för framtida underhållet, utfaller jämförelsen till förmån för det förra alternativet Synemännen finna därför skäligt föreskriva, att företaget skall utföras enligt alt III.

Företaget ligger inom Lyckebyåns nederbördsområde n:r 80.

Mom.2. Laga hinder, allmänna och enskilda intressen.

För handläggning av förrättningen, som grundar sig på länssty-

styrelsens förordnande den 21 augusti 1944 eller för företagets utförande i den omfattning, som ovan angivits, har något laga hinder ej anmälts eller kunnat utrönas. För företagets genomförande fordras, att avloppet under allmänna vägen nr 726 fördjupas. Förslaget har i den del detsamma berör vägen, översänts till vägförvaltningen för granskning /Bil. D/.

Mom.3. Företagets beskaffenhet.

Synemännen anse företaget vara sådan dikning, som omförmäles i 7 kap. 1 § vattenlagen.

Mom.4. Fixpunkter.

På plan- och profilritningarna angivna höjdlägen hänföra sig till ett antaget jämförelseplan, som bestämmes genom följande fixpunkter.

Fixp. I. Höjdläge =+5,00 m. +-format märke inhugget i sten 15 m väster om längdmätningspunkt 1+40, 10 m norr om landsvägen.

Fixp. II. Höjdläge =+6,79 m. +-format märke inhugget i jordfast sten i åkerkanten 25 m nordöst om längdmätningspunkt 16+00.

Fixpunkterna, som äro lagligen skyddade, få ej rubbas, förstöras eller övertäckas förrän de blivit avlantbruksingenjör ersatta med nya.

Mom.5. Avloppets dimensioner.

Lillåns nederbördsområde omfattar vid pkt A omkr 1000 hektar. Med hänsyn till nederbördsområdets topografiska beskaffenhet och neder-

bördsmängden i trakten har avrinningen vid normala flöden beräknats icke överstiga 1,0 lit/sek/har. Flodvattenmängden uppgår således till 1,0 m^3/sek. Medelvattenmängden under vegetationstiden har beräknats till 1/10-del av flodvattenmängden. Bottenlinjen har utlagts med en minsta lutning av 1,33:1000. I jordsektion har bottenbredden bestämts till 1, 0 m och sidolutningen till 1:1,25. I bergsektion har bottenbredden fastställts till 2,0 m medan slänterna gjorts lodräta.

Nämnda vattenmängder framrinna i det sålunda dimensionerade avloppet under vattendjup, ej överstigande 0,8 m vid flöden och 0,25 m vid medelvattenföring.

15"-ledningens nederbördsområde omfattar 75 hektar. Relativa fallet är 2, 23:1000. En sådan ledning förmår utan uppdämning avbörda en vattenmängd av 80 lit/sek motsvarande en avrinning av något över 1, 0 lit/sek/har.

12"-ledningens nederbördsområde omfattar 53 hektar. Relativa fallet är 1,0:1000. En sådan ledning har en avbördningsförmåga av 27 lit/sek. Om normala flödesavrinningen beräknas till 1,0 lit/sek/har, som kommer ledningen att vid flöden vålla en uppdämning av 40 cm, vilket synes kunna utan olägenhet tålas.

Öppna dikessträckors nederbördsområden äro så obetydliga, att

särskild beräkning av dimensionerna icke ansetts nödvändig. Bottenbredden har bestämts till 0,3 m och sidolutningen till 1:1,0.

Avloppets bottenlägen i brytpunkterna, lutningar och dimensioner finnes angivna på den upprättade profilritningen.

Mom.6. Avloppet genom landsvägen.

Då det lämnats ostridigt, att landsvägsbron vid längdmätningspunkt 1+25 byggts efter 1 januari 1880, åligger det vägförvaltningen att bekosta de förstärkningsarbeten å bron, som kunna föranledas av avloppets fördjupning.

För övrigt skola inga broar utföras i samband med dikningsarbetet.

Mom.7. Ersättningar.

Vid detta företag skola inga ersättningar utgå.

Mom.8. Båtnad och kostnadsfördelning.

Båtnaden för i företaget ingående marker har uppskattats i den ordning, varom stadgas i 10 kap. 60 § vattenlagen och med tillämpning av de grunder, som angivas i 7 kap. 22 § samma lag. Markvärdet vid full torrläggning har bestämts med hänsyn till jordart, läge m.m. Nuvarande värdet har ansetts utgöra viss del av värdet vid full torrläggning och vara beroende av höjdläget i förhållande till de försumpande vattenytorna. Vid båtnadsuppskattningen har även beaktats den förmån av bättre be-

tingelser för jordens brukning, som vinnes därigenom att det öppna diket dels ersättes med rörledning, dels förlägges till råskillnad. Resultatet av uppskattningen har införts i värderingslängden /Bil. E./, i vilken såväl markens nuvarande och blivande värde som värdet av båtnaden finnes uträknat.

Skäl att hänföra marken inom samfälligheten till särskilda avdelningar föreligger ej. Varje markägare har därför att taga del i med företaget förenade kostnader direkt i mån av värdet å den båtnad, som beredes hans mark. I kostnadsfördelningslängden /Bil. G./ har varje fastighets andel i kostnaderna för företaget angivits såväl i kronor efter det upprättade kostnadsförslaget som i procenttal.

Den som ej är sökande till förrättningen är ej skyldig vidkännas större bidrag till kostnaden än som svarar mot värdet å den båtnad, som beredes hans mark.

Kostnaderna för syneförrättningen skola, om företaget kommer till stånd, jämväl fördelas efter samma andelstal men skola vid förrättningens avslutande, om så fordras, förskjutas av sökandena.

Mom.9. Företagets utförande.

Ifråga om företagets utförande bestämmes:

1/ Företagets utförande skall ombesörjas av en styrelse, som utses av

delägarna vid allmänt sammanträde, därvid varje delägare har rösträtt efter det andelstal, som är bestämmande för hans skyldighet att taga del i kostnaderna för företaget; dock må ingen utöva rösträtt för mer än en femtedel av delägarnas sammanlagda vid sammanträdet företrädda andelstal. Angående styrelsens skyldigheter och befogenhet hänvisas till bestämmelserna i 3 kap. 15 och 17-21 §§ vattenlägen samt till mom. 11 av detta utlåtande givna föreskrifter.

2/ Företaget skall utföras i enlighet med de upprättade förslagsritningarna.

3/ Rörledningarna skola utföras av betongrör av så god kvalitet att desamma i vått tillstånd tåla en jämnt fördelad tryckbelastning av för 15" rör 17 kg och för 12" rör 16 kg per centimeter av rörets längd vid anbringande av tryck längs den översta och understa generatrisen av ett horisontalt anbragt rör samt tillverkade av grus, fritt från föroreningar och av lämplig sammansättning, fria från gjutfel, homogena i godset och så täta att vattenytan i rören, sedan dessa fyllts med vatten och betongen vattenmättats under 24 timmar, ej under de följande 24 timmarna sjunker mer än 15 mm.

4/ Rörläggning skall utföras efter omsorgsfullt uppsatta och kontrollerade profiler, vilkas inbördes avstånd icke bör överstiga 25 m.

5/ Rören skola täckas med ett jordlager på minst 30 cm innan stenar återfyllas i rörgraven.

6/ Brunnarna skola förses med minst tre lag tegel- eller cementsten och kringpackas med sten eller skärv så att dagvattnet kan tränga in i dem.

7/ Där öppet dike följer råskillnad, skall uppgrävningen ske på sådant sätt, att bottnens mittlinje kommer att sammanfalla med rågången.

8/ Jord och sten, som uppschaktas ur öppet avlopp, må läggas vid sidan av detta, dock icke närmare kanten än 1,0 m och ej i brantare inre lutning än 1:1,0.

9/ Vid sprängningsarbetet iakttages särskild försiktighet så att skada icke uppkommer.

10/ Under arbetet får vatten icke uppdämmas eller påsläppas så att skada uppstår.

11/ Arbetena må begynna omedelbart efter det detta utlåtande vunnit laga kraft samt skola vara bragta till slut senast den 1 sept 1953.

12/ Avsyning jämlikt 13 kap. 1 § vattenlagen skall efter anmälan göras av lantbruksingenjör.

Mom.10. Framtida underhållet.

Avloppet skall omsorgsfullt underhållas genom regelbundna rensningar och har styrelsen att härom tillse och verkställa. Brunnar och intag böra rensas från slam så ofta, att avlagringarna stiga högst 3 á 4 dm över bottnen. Rensnings- och underhållsarbetena böra utföras på tid, då arbetet åstadkommer så ringa skada som möjligt. Av rensningsjord förorsakat intrång skall tålas utan ersättning. Kostnaderna gäldas efter samma grunder som gälla vid arbetets första utförande.

Kostnad för rensnings- eller underhållsåtgärd, som föranletts av enskild persons åverkan eller försummelse, må uttagas av denne. Djurägare skola genom stängsel eller på annat sätt hindra betande djur att nedtrampa slänterna. Av betesdjur orsakad skada skall omedelbart botas av djurägaren.

Uppdämning, eller annan åtgärd, som hindrar vattnets fria lopp, må på inga villkor tillåtas eller tålas.

Mom.11. Organisation.

Av styrelsens medlemmar skall en vara ordförande och verkställande ledamot. Det åligger styrelsen:

att ombesörja arbetenas utförande och kontrollera desamma - i den mån

så finnes nödigt med biträde av sakkunnig person -,

att i mån av arbetets fortgång verkställa utdebitering av för arbetenas bedrivande och erforderliga medel,

att föra räkenskaper över handhavda medel, vilka räkenskaper skola minst en gång om året framläggas för delägarna i och för granskning,

att för sistnämnda ändamål, och då så eljest finnes nödigt genom kringsänd kallelselista, på vilken kallade delägare teckna sina namn, eller på i 7 kap. 64 § vattenlagen föreskrivet sätt senast åtta dagar i förväg kalla delägarna till sammanträde för gemensamma angelägenheters dryftande och därvid föra protokoll, samt

att i övrigt vidtaga de åtgärder, som för företagets ändamålsenliga utförande och underhåll kunna finnas nödigt.

Mom.12. Aktförvarare.

Avskrifter och kopior av vid denna förrättning upprättade handlingar och ritningar skola förvaras av styrelsens ordförande.

Mom.13. Företagets namn.

Företaget skall benämnas "Göksjöholm-Gagnekulla dikningsföretag år 1947".

Mom.14. Domstolsavgift.

Avgift, varom förmäles i 11 kap. 95 § vattenlagen, skall icke utgå vid ifrågavarande företag.

Mom.15. Besvärshänvisning.

Talan mot åtgärd eller beslut vid förrättningen eller mot detta utlåtande föres vid Söderbygdens vattendomstol, Adr S t o c k - h o l m, till vilken besvären för att komma under prövning skola vara ingivna inom sextio dagar från nedanskrivna dag.

I besvären, som skola ingivas i tre exemplar, skola fullständigt upptagas klagandens alla påståenden och skälen därtill; och skola vid besvären fogas de handlingar klaganden vill åberopa till stöd för ändringssökandet.

Mom.16. Verkställighet.

Då i denna sak underställning till vattendomstol icke skall ske, kommer detta utlåtande att gå i verkställighet i den ordning, som för laga kraft ägande dom är stadgat, för såvitt icke inom den i mom. 15 här ovan angivna tid besvär över förrättningen anföras och på grund härav ändring i detta utlåtande kommer till stånd.

Göksjöholm, Rödeby, den 16 december 1947.

[signature]

[signature] Rudolfsvensson

N:r 455

Insändes till Kungl. Lantbruksstyrelsen.

Litt. 9:113/47

ARVODESRÄKNING N:r 1 resplan 84/46

upptagande ersättning till statsverket enligt lantbruksingenjörstaxan (Svensk Författningssamling nr 353 år 1945) för förrättning eller uppdrag, som utförts av tjänsteman vid lantbruksingenjörsorganisationen.

Göksjöholm-Gagnekulla dikningsföretag år 1947 1742

Rödeby socken, Blekinge län (arbetets art, företagets namn etc. samt socken och län)

K. LANTBRUKSSTYRELSEN
19 JAN 1948

Åtgärden omfattar tiden sept 1946 - dec 1947

Arbetets art	Ersättning kronor	öre	kronor	öre
I. Planläggning av torrläggningsföretag huvudsakligen för jordbruksändamål.				
1. *Torrläggningsföretag med undantag för täckdikningsplaner.*				
Planen upprättad ~~utan~~ i samband med syneförrättning enligt vattenlagen. Jordareal som beröres av förrättningen 6,28 ha.				
15:- kr för 1 ha och 9:- kr för varje ha däröver	69	-		
2,4 % av 10.000:- kr, utgörande beräknad total anläggningskostnad	240	-		
2 % av ..... kr, utg. beräkn. kostn. för pumpstation m. utrustn.				
Summa:	309	-		
För syneförrättning utan gode män utföres 80 % av ovanstående summa				
Uträkning av alternativa förslag				
(Här införes bl. a. arvode för icke fullständigt förslag samt tilläggsarvode för alternativt förslag eller för 1 1/2 dag á 15:- kr, 1/2 dag á 20:- kr	32	50		
planläggning som jämväl avser avledande av kloakvatten eller industriellt avloppsvatten)			341	50
2. *Täckdikningsplaner.*				
II. Planläggning av företag huvudsakligen för avledande av kloakvatten eller industriellt avloppsvatten.				
1. *Företag som hänför sig till viss jordareal och med huvudsakligt ändamål att avleda kloakvatten.*				
Jordareal som beröres av förrättningen ..... ha.				
..... *kr för* ..... *ha och* ..... *kr för varje ha däröver*				
..... *% av* ..... *kr, utgörande beräknad arbetskostnad*				
2 % av ..... *kr, utgörande beräknad materialkostnad*				
4 % av ..... *kr, utgörande beräknad kostnad för reningsanläggning*				
5 kr för var och en av ..... *st fastigheter*				
2. *Annat företag.*				
..... *dagarvoden à 60 kr*				
..... *dagarvoden à 40 kr*				
..... *dagarvoden à 20 kr*				
Transport:			341	50

K. Lantbruksstyrelsens formulär d. 30/8 1945. K 76 b.
8. 1945. 5 000.

STATENS REPRODUKTIONSANSTALT
350845

Arbetets art	Ersättning kronor	öre	kronor	öre
Transport:			341	50
III. Övriga tjänsteuppdrag.				
1. *Fullständig arbetsledning och kontroll av företag för torrläggning av mark.*				
Företaget består helt till övervägande delen av öppna täckta avlopp. Beräknad arbetskostnad ..... kr.				
..... *kr jämte* ..... *% av* ..... *kr*				
1 % av ..... *kr, utgörande beräknad materialkostnad*				
2. *Andra uppdrag.*				
a) Icke fullständig arbetsledning och kontroll för torrläggning av mark;				
b) Arbetsledning och kontroll av annat företag än under a) avses;				
c) Rådgivning eller upplysning, som påkallat särskilt utredningsarbete;				
d) Kopiering av kartor och ritningar;				
e) Sammanträde;				
f) .....; (Stryk det ej tillämpliga)				
Åtgärden har har icke till huvudsaklig uppgift att gagna jordbruket.				
..... *dagarvoden à* ..... *kr*				
..... *dagarvoden à* ..... *kr*				
..... *dagarvoden à* ..... *kr*				
Summa kronor:			341	50

Anmärkningar: .....

Ett exemplar av denna räkning har den 16 januari 1948 enligt mottagningsbevis utkvitterats av

Lantbrukaren Hugo Johansson, Göksjöholm, R ö d e b y
(titel, namn och adress)

i egenskap av styrelsens ordförande

Karlskrona den 17 januari 1948

lantbruksingenjör

Lantbrukssstyrelsens anteckningar:

Skäl till ändring föreligger ej.

~~Av nedanstående skäl bör ersättningsbeloppet ändras till ..... kr.~~

Granskad den 31/12 48 av