Förslag i 2 blad till

Blad 1.

Rolstorp–Yxnarums dikningsföretag år 1947

Listerby socken, Blekinge län

upprättat vid syneförrättning enligt vattenlagen år 1947 av:

[signature]

Statens lantbruksingenjör

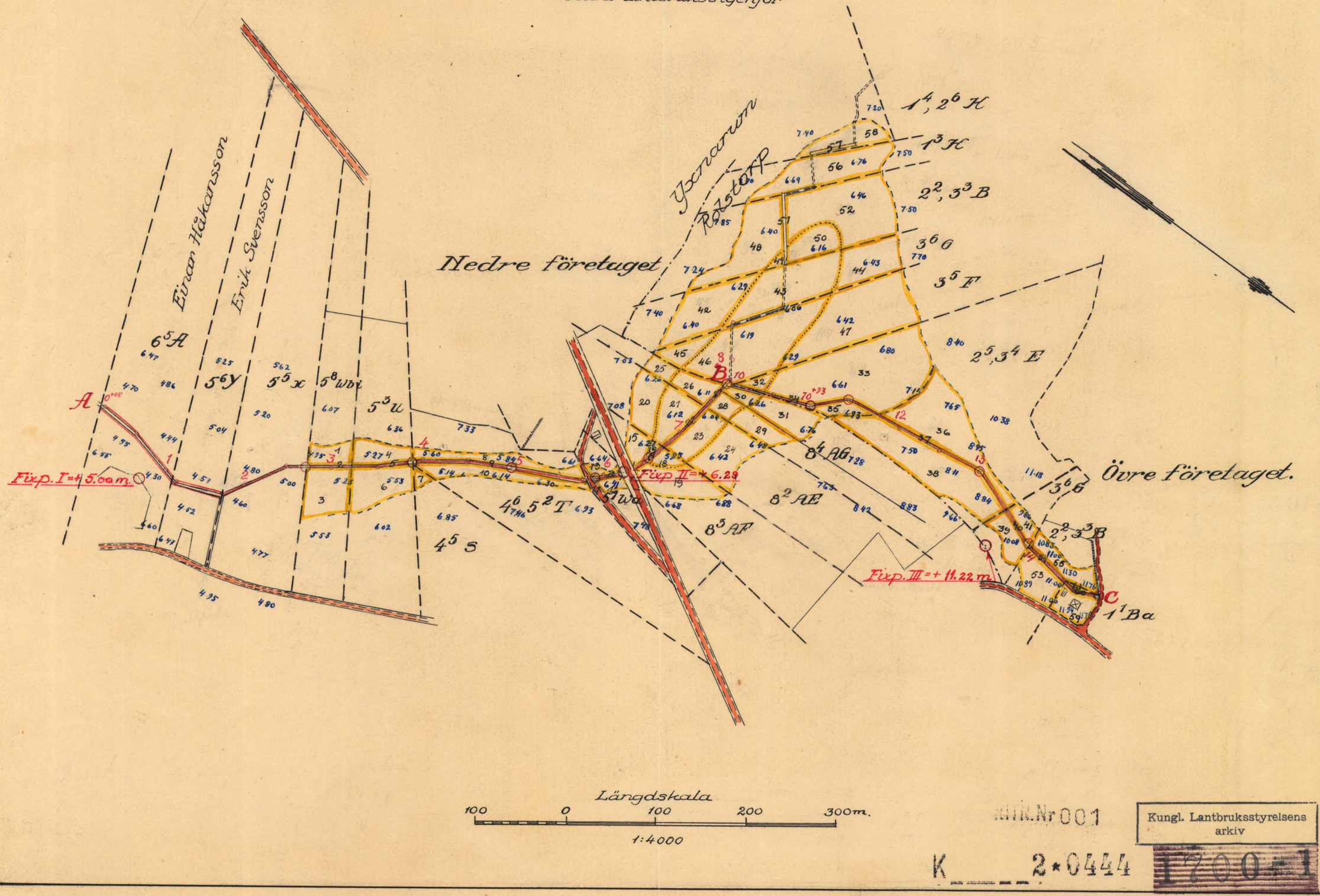

Längdskala

100 0 100 200 300 m.

1:4000

RITN. Nr 001

Kungl. Lantbruksstyrelsens arkiv

K 2*0444

1700-1

Blad 2.

Tillhör förslag till

Rolstorp–Yxnarums dikningsföretag år 1947

Statens lantbruksingenjör

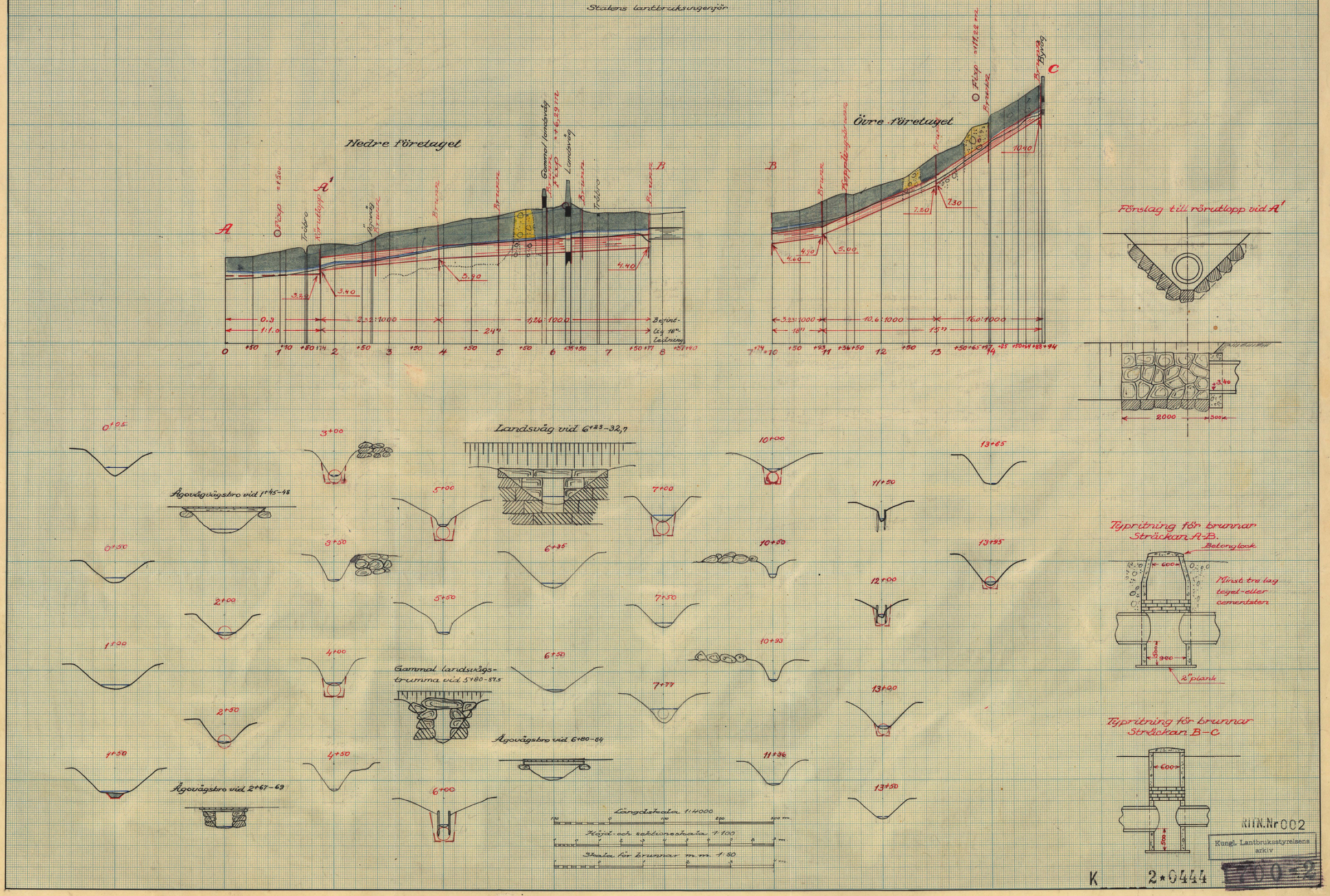

RITN.Nr 002
Kungl. Lantbruksstyrelsens arkiv
K 2*0444 700-2

Akt nr:

A444

AU$A444

1700

014317

K____2-0444

Kungl. Lantbruksstyrelsens arkiv

A

Synehandlingar

till

ROLSTORP-YXNARUMS DIKNINGSFÖRETAG

ÅR 1947.

Listerby socken, Blekinge län.

Synehandlingar

till

ROLSTORP-YXNARUMS DIKNINGSFÖRETAG

ÅR 1947.

Listerby socken, Blekinge län.

Till akten hör: 1 häfte handlingar, innehållande 46 paginerade sidor, samt 2 ritningar.

Protokoll, fört vid syneförrättning enligt vattenlagen angående förbättrad torrläggning av marker, tillhörande byarna Rolstorp och Yxnarum i Listerby socken av Blekinge län.

Måndagen den 14 april 1947 kl. 10,oo inställde sig undertecknad lantbruksingenjör jämte skiftesgodemännen Josef Jönsson i Leråkra och Arvid Svensson i Yxnarum hos lantbrukaren Olof Nilsson i Rolstorp för att på grund av länsstyrelsens för förrättningsmannen utfärdade förordnande påbörja handläggningen av förrättningen. Vid sammanträdet, varom kungörelse varit i laga ordning anslagen i Listerby församling den 30 och införd i Blekinge Läns Tidning den 28 sistlidna mars /Bil. B/, tillstädeskommo därjämte följande sakägare och ombud.

Sökande till förrättningen:

Lantbrukaren Olof Nilsson,	ägare till	1/18	mtl	Rolstorp	1^3,	
		5/32	"	"	2^5,	
		1/10	"	"	3^4	och
		1/8	"	"	3^6.	
" Ivar Pettersson,	" "	5/6	"	"	2^2	och
		1/8	"	"	3^3.	
" Karl Arvidsson,	" "	1/18	"	"	1^4,	
		5/64	"	"	2^6	och
		1/8	"	"	3^5.	
" Erik Svensson,	" "	1/6	"	Yxnarum	8^2,	
		1/6	"	"	8^3	och
		1/6	"	"	8^4.	
" John Karlsson,	" "	17/72	"	"	4^6,	
		1/48	"	"	5^2	och
		1/16	"	"	5^7.	

Övriga sakägare:

Lantbrukaren Einar Samuelsson, ägare till 5/36 mtl Yxnarum 4^5 och
1/6 " " 5^5.
" John Abrahamsson, " " 1/8 " " 5^3 och
1/16 " " 5^8.

Vägförvaltningen i Blekinge länsingenomsingenjören Hugo Håkansson, Karlskrona, biträdd av vägmästaren Gottfr. Karlsson.

§ 1.

Ansökningen om förrättningen och länsstyrelsens med anledning härav utfärdade förordnande upplästes och biladés handlingarna /Bil. A./.

§ 2.

Mot synemännen anfördes intet jäv. Själva visste de ej om något jävsförhållande till någon nu känd sakägare.

§ 3.

Framvisades karta över torrläggningsområdet och profilritningar över de undersökta avloppen. I samband härmed redogjorde förrättningsmannen för upprättat preliminärt förslag till torrläggning av ifrågavarande marker, innebärande utförande avdels en 24" rörledning från gränsen mellan Yxnarum och Rolstorp i sydöstlig riktning så långt som fordrades för vinnande av fall, dels en ledning av 18" och 15" rör från nyssnämnda rörlednings övre ändpunkt i nordlig riktning fram till gränsen mellan Olof Nilssons och Ivar Petterssons fastigheter.

§ 4.

Sökandena yrkade, att företaget skulle utföras i huvudsaklig överensstämmelse med förslaget, varvid Ivar Pettersson dock framhöll, att den senare ledningen borde utsträckas över hans mark fram till utfartsvägen från hans gård.

§ 5.

Förrättningsmannens fråga,huruvida någon fordrade att sidodiket från Kartorp borde ingå i företaget,besvarades nekande.

§ 6.

Upplystes,att nya landsvägen byggts 1928. Befintlig trumma ansågs icke utgöra något hinder för företagets genomförande,och krav på dess ombyggnad framställdes icke. Vägförvaltningens ombud framhöll att rörledningen lämpligen borde avbrytas vid vägstängslet och diket framgå öppet inom vägens område.

Vidare upplystes,att gamla landsvägen icke längre underhölls av vägförvaltningen. Vägen nyttjades ej och kunde därför upprivas.

§ 7.

Tillsades,att synemännen omedelbart ämnade besiktiga marker och avlopp samt att därefter nytt sammanträde skulle hållas på samma ställe som dagens måndagen den 5 nästa maj kl. 10.00, då gode män och sakägare hade att tillstädeskomma utan särskild kallelse.

§ 8.

Som intet vidare förekom,avslutades sammanträdet.

Kolstorp, Listerby, den 14 april 1947.

[signature]

[signature] [signature]

Måndagen den 5 maj 1947 kl. 10,oo inställde sig synemännen åter hos lantbrukaren Olof Nilsson i Rolstorp för fortsatt handläggning av förrättningen. Därjämte tillstädeskommo följande sakägare:

Lantbrukaren	Olof Nilsson,	Rolstorp
"	Ivar Pettersson,	"
"	Karl Arvidsson,	"
"	Otto Johan Andersson,	"
"	Erik Svensson,	Yxnarum
"	John Karlsson,	"
"	Einar Samuelsson,	"
"	John Abrahamsson,	"

§ 9.

Protokollet från föregående sammanträde upplästes och godkändes.

§ 10.

Förrättningsmannen redogjorde för det slutliga förslaget, den beräknade kostnaden m.m.

§ 11.

Otto Johan Andersson framhöll,att han icke hade något större intresse av att diket över hans tomt igenlades med rör. I stället ansåg han det rinnande öppna vattnet skänka en viss trevnad. Vid något tillfälle hade dock inträffat,att vattnet till följd av snödämning i diket trängt in i hans källare,där det stigit till en höjd av ca 15 cm över golvet.

§ 12.

Synemännen avgåvo utlåtande /Bil. G. /,vilket upplästes för de närvarande.

§ 13.

Sedan delägarna förklarat sig beredda att omedelbart företaga val av styrelse,utsågos till ledamöter av denna

Lantbrukaren Erik Svensson, Yxnarum, Listerby, sammankallande

" Gunnar Nilsson, Rolstorp, "

" John Abrahamsson, Yxnarum, "

Åt Erik Svensson uppdrogs att,intill dess styrelsen konstituerat sig,förvara till företaget hörande handlingar och ritningar.

§ 14.

För hantlangning vid undersökningarna skulle till Olof Nilsson utgivas ersättning med 38 kronor.

§ 15.

Uträknades gode männens ersättningar och uppgingo till 25 kronor 60 öre för Josef Jönsson samt 19 kronor 60 öre för Arvid Svensson eller tillhopa 45 kronor 20 öre.

§ 16.

Tillsades,att handlingar och ritningar komme att inom trettio dagar tillställas Erik Svensson för att av honom hållas tillgängliga för envar som önskade granska dem eller taga avskrift.

§ 17.

Som intet vidare förekom,upplästes protokollet och förrättningen och sammanträdet avslutades.

Rolstorp, Listerby,den 5 maj 1947.

Josef Jönsson. Olof Nilsson. Arvid Svensson

Bil. A.

7. O. Vd. 15 ... 1945.
... i Karlskrona
... den 11 APR. 1945

R e s o l u t i o n.

Översändes till statens lantbruksingenjör i Blekinge län, som härigenom förordnas att lagligen verkställa ifrågavarande förrättning.

Karlskrona å landskansliet den 11 april 1945.

Erik Lindeberg

Till Fritz Selmer

Länsstyrelsen i Blekinge län.

Vördsamt anhålles om förordnande för lantbruksingenjören i länet att handlägga syneförrättning enligt vattenlagen angående förbättrad torrläggning av marker, tillhörande byarna Rolstorp och Yxnarum i Listerby socken. Av företaget synes komma att beröras:

Olof Nilsson	Rolstorp
Ivar Pettersson	"
Karl Arvidsson	"
Erik Svensson	Yxnarum
John Karlsson	"

samt möjligen ytterligare ägare och fastigheter, vilket dock först efter närmare undersökning på platsen kan utrönas.

Meddelanden angående förrättningen ställas till undertecknad Olof Nilsson, Rolstorp, Listerby.

Rolstorp och Yxnarum den 5 april 1945.

Olof Nilsson J. Karlsson Erik Svensson

Carl M. Arvidson Ivar Pettersson

Kungörelse

Sedan undertecknad av länsstyrelsen i Blekinge län förordnats att handlägga syneförrättningar enligt vattenlagen rörande torrläggning av vattenbesvärade marker, hava sammanträden utsatts att av synemännen hållas på nedan angivna tider och platser.

Måndagen den 14 april 1947 kl. 10,00 hos lantbrukaren Olof Nilsson i Rolstorp. Företaget synes komma att beröra marker, tillhörande Yxnarum 4^5, 4^6, 5^{2-6}, 6^5 och 8^{2-6} samt Rolstorp 1^3, 1^4, 2^2, 2^3, 2^5, 2^6 och 3^{3-6} i Listerby socken, ävensom landsvägen Listerby Smedja—Yxnarum—Kuggeboda (A 33).

Tisdagen den 15 april 1947 kl. 10,00 hos lantbrukaren Erik Fransson i Kartorp. Företaget synes komma att beröra marker, tillhörande Rolstorp 1^5, 2^3, 2^4 och 4^1 samt Kartorp 3^2, 3^3, 4^2, 4^3 och 5^1 i Listerby socken.

Torsdagen den 17 april 1947 kl. 10,00 hos lantbrukaren Helge Williamsson i Öljersjö. Företaget synes komma att beröra marker, tillhörande Lösen 2^1, 4^7 och 5^1, Öljersjö 1^1, 2^2, 3^2, 4^3, 4^{15} och 6^{13} samt Stubbetorp 8^3 och 10^3 i Lösens socken, ävensom järnvägen Karlskrona—Torskors och landsvägen Jämjö—Vedeby—Karlskrona (A).

Fredagen den 18 april 1947 kl. 10,00 hos lantbrukaren Karl Lindborg i Juvanstäte. Företaget synes komma att beröra marker tillhörande Juvanstäte 1^1 och 1^3, Komstorp 1^3, 1^{10}, 2^2, 2^3, 3^4 och 3^7 samt Tockamåla 1^2 i Kristianopels socken.

Karlskrona den 24 mars 1947.

THORE MÖLLER.
Statens lantbruksingenjör.

Ovanstående kungörelse anslagen i Listerby församlings kyrka söndagen den 30 mars 1947 och införd i Blekinge Läns Tidning den 28 mars 1947 betygar:

Thore Möller

Bil. B.

F Ö R T E C K N I N G

över kungörelser, kallelser och underrättelser angående sammanträden vid syneförrättning rörande torrläggning av vattenbesvärade marker tillhörande Yxnarum m.fl. i Listerby socken av Blekinge län, avlämnade å posten nedanskrivna dagar.

Den 24 mars 1947 angående sammanträde hos lantbrukaren Olof Nilsson i Rolstorp måndagen den 14 april 1947 kl 10.00.

Kungörelse till pastorsämbetet i Listerby församling,	Listerby
" " Blekinge Läns Tidning,	Karlskrona
Kallelse till skiftesgodemannen Josef Jönsson, Leråkra,	Edestad.
" " " Arvid Svensson, Yxnarum,	Listerby.
Underrättelse till lantbr. Olof Nilsson, Rolstorp,	"
" " " Ivar Pettersson, "	"
" " " Karl Arvidsson, "	"
" " " Erik Svensson, Yxnarum,	"
" " " John Karlsson, "	"
" " " Einar Samuelsson, "	"
" " " John Abrahamsson, "	"
" " " Einar Håkansson, "	"
Vägförvaltningen i Blekinge län,	Karlskrona

Bestyrkes i tjänsten:

LANTBRUKSINGENJÖREN
I BLEKINGE LÄN
TEL. 475 - KARLSKRONA

Tillhör förslag till Rolstorp-Yxnarums dikningsföretag år 1947.

Korsning mellan 600 m/m-ledningen och landsvägen Listerby - Ruggeboda (A 33)

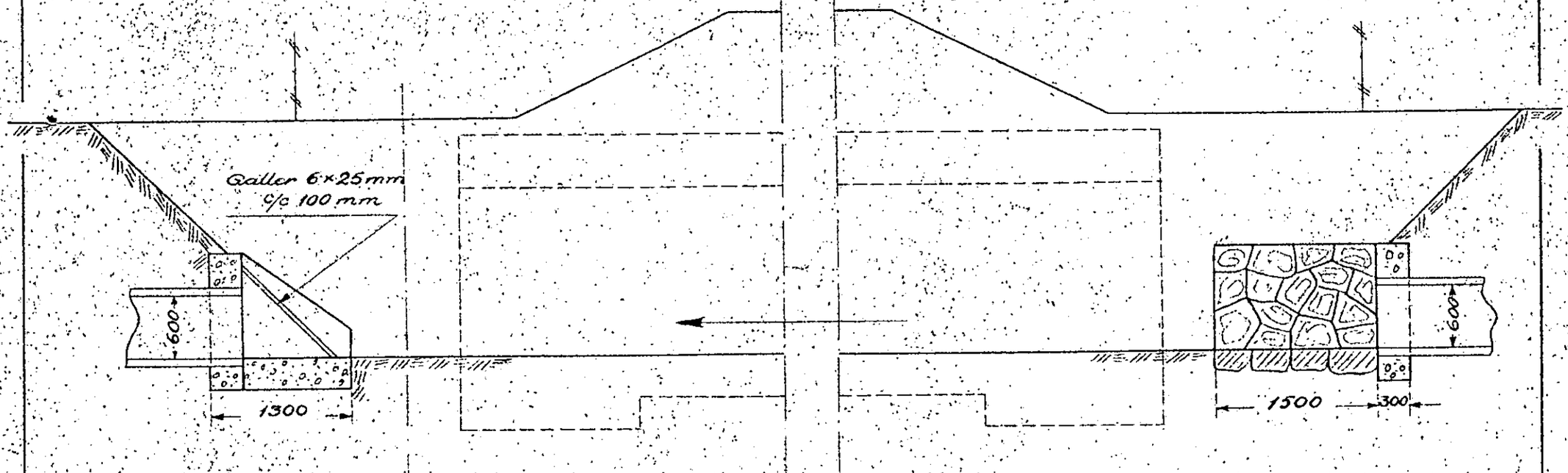

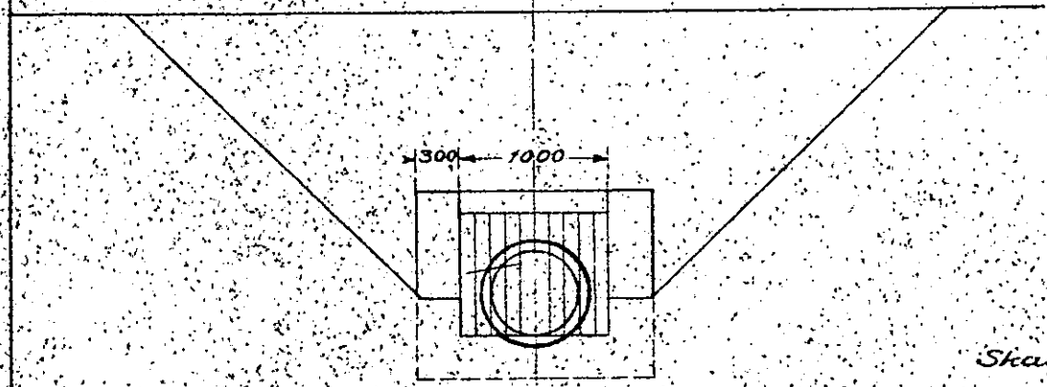

Skala 1:50.

Obs! Rörutlopp och intag läggas i gränsen mellan vägområdet och angränsande fastighet.

Vägförvaltningens yttrande.

Ur vägsynpunkt ingen erinran.
Karlskrona den 27 maj 1947.
Vägförvaltningen i Blekinge län.

Vilh. Bengtsson

Bil. D.

Areal								Nuvarande värde			Blivande värde			Förbättringsvärde		
Åker		Äng och odlingsmark		Annan duglig mark		Impediment och högl. mark		pr har	pr ägofigur		pr har	pr ägofigur		pr har	pr ägofigur	
Har	ar	Har	ar	Har	ar	Har	ar	Kr.	Kr.	öre	Kr.	Kr.	öre	Kr.	Kr.	öre
7		8		9		10		11	12		13	14		15	16	

Ägobeskrivning

och

värderingslängd.

Nedre företaget.

Hemmanstal	Registernummer	Littera å kartan	Socken, by och hemman	Delägares namn, hemvist m. m. samt ägobeskrivning	Ägofigurens nummer
1	2	3	4	5	6
			Listerby socken		
1/6	5^5	X	Yxnarum	Einar Samuelsson	
				brukningsbåtnad	
				Summa	
1/16	5^8	Wb1		John Karlsson	
				åker	1
				avlopp	2
				åker	3
				brukningsbåtnad	
				Summa	
1/8	5^3	U	"	John Abrahamsson	
				åker	4
				avlopp	5
				åker	6
				brukningsbåtnad	
				Summa	
5/36	4^5	S	"	Einar Samuelsson	
				åker	7
				Summa	
17/72	4^6	T	"	John Karlsson	
1/48	5^2	ägovidel gemens		åker	8
				avlopp	9
				åker	10
				brukningsbåtnad	
				Summa	

PETTERSONSKA BOKTR.EFTR. SKARA

Areal								Nuvarande värde			Blivande värde			Förbättringsvärde		
Åker		Äng och odlingsmark		Annan duglig mark		Impediment och högl. mark		pr har	pr ägofigur		pr har	pr ägofigur		pr har	pr ägofigur	
Har	ar	Har	ar	Har	ar	Har	ar	Kr.	Kr.	öre	Kr.	Kr.	öre	Kr.	Kr.	öre
7		8		9		10		11	12		13	14		15	16	
												800	—		800	—
—												800	—		800	—
	12.0							1500	180	—	2200	264	—	700	84	—
							01.0									
	28.0							1500	420		2200	616	—	700	196	—
												400			400	—
	40.0						01.0		600	—		1280	—		680	—
	15.0							1300	195	—	2000	300	—	700	105	—
							02.0	—			—			—		
	27.0							1300	351	—	2000	540	—	700	189	—
												550			550	—
	42.0						02.0		546	—		1390	—		844	—
	03.0							1200	36	—	1800	54	—	600	18	—
	03.0								36	—		54	—		18	—
	19							1200	228	—	1800	342	—	600	114	—
							08	—			—			—		
	21							1200	252	—	1800	378	—	600	126	—
												1600	—		1600	—
	40						08		480	—		2320	—		1840	—

Hemmanstal	Registernummer	Littera å kartan	Socken, by och hemman	Delägares namn, hemvist m. m. samt ägobeskrivning	Ägofigurens nummer
1	2	3	4	5	6
1/16	5 7	Wa	Ytnarum	John Karlsson	
				gammal väg	11
				avlopp	12
				åker	13
				"	14
				brukningsbåtnad	
				Summa	
1/6	8 3	AF	"	Erik Svensson	
				åker	15
				"	16
				avlopp	17
				åker	18
				"	19
				brukningsbåtnad	
				Summa	
1/6	8 2	AE	"	Erik Svensson	
				åker	20
				"	21
				avlopp	22
				åker	23
				"	24
				brukningsbåtnad	
				Summa	

PETTERSONSK. IOKTR. EFTR SKARA

449195

Areal								Nuvarande värde			Blivande värde			Förbättringsvärde		
Åker		Äng och odlingsmark		Annan duglig mark		Impediment och högl. mark		pr har	pr ägofigur		pr har	pr ägofigur		pr har	pr ägofigur	
Har	ar	Har	ar	Har	ar	Har	ar	Kr.	Kr.	öre	Kr.	Kr.	öre	Kr.	Kr.	öre
7		8		9		10		11	12		13	14		15	16	
							02	—			—			—		
							01	—			—			—		
	03							1100	33	—	1500	45	—	400	12	—
	03							〃	33	—	〃	45	—	〃	12	—
												100	—		100	—
	06.						03		66	—		190	—		124	—
	08							1200	96	—	2800	176	—	1000	80	—
	01							700	7	—	〃	22	—	1500	15	—
							01	—			—			—		
	04.5							700	31	50	2200	99	—	1500	67	50
	26.5							1200	318	—	〃	583	—	1000	265	—
												300	—		300	—
	40.0						01		452	50		1180	—		727	50
	21							1200	252	—	2200	462	—	1000	210	—
	18							700	126	—	〃	396	—	1500	270	—
							02	—			—			—		
	18							700	126	—	2200	396	—	1500	270	—
	30							1200	360	—	〃	660	—	1000	300	—
												500	—		500	—
	87						02		864	—		2414	—		1550	—

Hemmanstal	Registernummer	Littera å kartan	Socken, by och hemman	Delägares namn, hemvist m. m. samt ägobeskrivning	Ägofigurens nummer
1	2	3	4	5	6
1/6	8^4	HG	Ytnarum	Erik Svensson	
				åker	25
				"	26
				avlopp	27
				åker	28
				"	29
				"	30
				"	31
				brukningsbåtnad	
				Summa	
5/32 1/10	2^5 3^4	E ägovidd gemens.	Rolstorp	Olof Nilsson	
				åker	32
				"	33
				avlopp	34
				åker	35
				Summa	
1/8	3^6	G	"	Olof Nilsson	
				åker	42
				Transport	

Areal								Nuvarande värde			Blivande värde			Förbättringsvärde		
Åker		Äng och odlingsmark		Annan duglig mark		Impediment och högl. mark		pr har	pr ägofigur		pr har	pr ägofigur		pr har	pr ägofigur	
Har	ar	Har	ar	Har	ar	Har	ar	Kr.	Kr.	öre	Kr.	Kr.	öre	Kr.	Kr.	öre
7		8		9		10		11	12		13	14		15	16	
	07							1200	84	-	2200	154	-	1000	70	-
	12							700	84	-	"	264	-	1500	180	-
							01									
	07							700	49	-	2200	154	-	1500	105	-
	14							1200	168	-	"	308	-	1000	140	-
	04							700	28	-	"	88	-	1500	60	-
	22							1200	264	-	"	484	-	1000	220	-
												400	-		400	-
	66						01		677	-		1852	-		1175	-
	04							700	28	-	2200	88	-	1500	60	-
1	03							1200	1236	-	"	2266	-	1000	1030	-
							05	-								
	08							1200	96	-	2200	176	-	1000	80	-
1	15						05		1360	-		2530	-		1170	-
	40							1300	520	-	2200	880	-	900	360	-
	40								520	-		880	-		360	

Hemmanstal	Registernummer	Littera å kartan	Socken, by och hemman	Delägares namn, hemvist m. m. samt ägobeskrivning	Ägofigurens nummer
1	2	3	4	5	6
				Transport	
				åker	43
				"	44
				Summa	
1/8	3⁵	F	Rolstorp	Karl Arvidsson	
				åker	45
				"	46
				"	47
				Summa	
5/64	2²	B ägovidd gemens.	" "	Ivar Pettersson	
1/8	3³			åker	48
				"	49
				"	50
				avloppp	51
				åker	52
				Summa	
1/8	1³	H		Olof Nilsson	
				åker	56
				Summa	
1/18	1⁴	J ägovidd gemens.		Karl Arvidsson	
5/64	2⁶			avloppp	57
				åker	58
				Summa	

PETTERSONSKA JOKTR. EFTR SKARA

449195

Areal								Nuvarande värde			Blivande värde			Förbättringsvärde		
Åker		Äng och odlingsmark		Annan duglig mark		Impediment och högl. mark		pr har	pr ägofigur		pr har	pr ägofigur		pr har	pr ägofigur	
Har	ar	Har	ar	Har	ar	Har	ar	Kr.	Kr.	öre	Kr.	Kr.	öre	Kr.	Kr.	öre
7		8		9		10		11	12		13	14		15	16	
	40								520	–		880	–		360	–
	49							800	392	–	2200	1078	–	1400	686	–
	28							1300	364	–	"	616	–	900	252	–
1	17								1276	–		2574	–		1298	–
	12							1200	144	–	2200	264	–	1000	120	–
	71							700	497	–	"	1562	–	1500	1065	–
	76							1200	912	–	"	1672	–	1000	760	–
1	59						01		1553	–		3498	–		1945	–
	45							1400	630	–	2200	990	–	800	360	–
	02							800	16	–	"	44	–	1400	28	–
	18							"	144	–	"	396	–	"	252	–
							02	–			–			–		
	68							1400	952	–	2200	1496	–	800	544	–
1	33						02		1742	–		2926	–		1184	–
	44							1600	704		2200	968	–	600	264	–
	44								704	–		968	–		264	–
							02	–			–			–		
	18							1700	306	–	2200	396	–	500	90	–
	18						02		306	–		396	–		90	–

Hemmanstal	Registernummer	Littera å kartan	Socken, by och hemman	Delägares namn, hemvist m. m. samt ägobeskrivning	Ägofigurens nummer
1	2	3	4	5	6
			Listerby socken	Samman –	
1/6	5^5	X	Yxnarum	Einar Samuelsson	
1/16	5^8	Wb1	"	John Abrahamsson	1-3
1/8	5^3	U	"	D: sme	4-6
5/36	4^5	S	"	Einar Samuelsson	7
17/72	4^6	T	"	John Karlsson	8-10
1/48	5^2				
1/16	5^7	Wa	"	D: sme	11-14
1/6	8^3	AF	"	Erik Svensson	15-19
1/6	8^2	AE	"	D: sme	20-24
1/6	8^4	AG	"	D: sme	25-31
5/32	2^5	E	Rolstorp	Olof Nilsson	32-35
1/10	3^4				
1/8	3^6	G	"	D: sme	42-44
1/8	3^5	F	"	Karl Arvidsson	45-47
5/64	2^2	B	"	Ivar Pettersson	48-52
1/8	3^3		"		
1/18	1^3	H	"	Olof Nilsson	56
1/18	1^4	J	"	Karl Arvidsson	57-58
5/64	2^6				
				Summa	

Jordart: Grusbl. lermylla på lera och grusbl. lera

Areal								Nuvarande värde			Blivande värde			Förbättringsvärde		
Åker		Äng och odlingsmark		Annan duglig mark		Impediment och högl. mark		pr har	pr ägofigur		pr har	pr ägofigur		pr har	pr ägofigur	
Har	ar	Har	ar	Har	ar	Har	ar	Kr.	Kr.	öre	Kr.	Kr.	öre	Kr.	Kr.	öre
7		8		9		10		11	12		13	14		15	16	
– drag																
												800	–		800	–
	40						01		600	–		1280	–		680	–
	42						02		546	–		1390	–		844	–
	03								36	–		54	–		18	–
	40						08		480	–		2320	–		1840	–
	06						03		66	–		190	–		124	–
	40						01		452	50		1180	–		727	50
	87						02		864	–		2414	–		1550	–
	66						01		677	–		1852	–		1175	–
1	15						05		1360	–		2530	–		1170	–
1	17								1276	–		2574	–		1298	–
1	59						01		1553	–		3498	–		1945	–
1	33						02		1742	–		2926	–		1184	–
	44								704	–		968	–		264	–
	18						02		306	–		396	–		90	–
9	10						28		10662	50		24372	–		13709	50

Rolstorp den 5 maj 1947.
Ellore Wöller

Josef Jönsson Arvid Jonsson

Hemmanstal	Registernummer	Littera å kartan	Socken, by och hemman	Delägares namn, hemvist m. m. samt ägobeskrivning	Ägofigurens nummer
1	2	3	4	5	6

Bil. D.

Areal								Nuvarande värde			Blivande värde			Förbättringsvärde		
Åker		Äng och odlingsmark		Annan duglig mark		Impediment och högl. mark		pr har	pr ägofigur		pr har	pr ägofigur		pr har	pr ägofigur	
Har	ar	Har	ar	Har	ar	Har	ar	Kr.	Kr.	öre	Kr.	Kr.	öre	Kr.	Kr.	öre
7		8		9		10		11	12		13	14		15	16	

Ägobeskrivning och värderingslängd.

Övre företaget.

Hemmanstal	Registernummer	Littera å kartan	Socken, by och hemman	Delägares namn, hemvist m. m. samt ägobeskrivning	Ägofigurens nummer
1	2	3	4	5	6
			Listerby socken		
5/32	2⁵	E	Rolstorp	Olof Nilsson	
1/10	3⁴			åker	36
				avlopp	37
				åker	38
				brukningsbåtnad	
				Summa	
1/8	3⁶	G	"	Olof Nilsson	
				åker	39
				avlopp	40
				åker	41
				brukningsbåtnad	
				Summa	
5/64	2²	B	"	Ivar Pettersson	
1/8	3³			åker	53
				avlopp	54
				åker	55
				brukningsbåtnad	
				Summa	
avsl.	1'	Ba	Bäckdala	Otto Johan Andersson	
				Jord	59
				avlopp	60
				åker	61
				brukningsbåtnad	
				Summa	

PETTERSONSKA SOKTR. EFTR SKARA

449195

Areal								Nuvarande värde			Blivande värde			Förbättringsvärde		
Åker		Äng och odlingsmark		Annan duglig mark		Impediment och högl. mark		pr har	pr ägofigur		pr har	pr ägofigur		pr har	pr ägofigur	
Har	ar	Har	ar	Har	ar	Har	ar	Kr.	Kr.	öre	Kr.	Kr.	öre	Kr.	Kr.	öre
7		8		9		10		11	12		13	14		15	16	
	58							1400	812	-	2200	1276	-	800	484	-
							05	-			=			-		
	69							1400	966	-	2200	1518	-	800	552	-
												2100	-		2100	-
	127						05		1778	-		4894	-		3116	-
	13							1500	195	-	2200	286	-	700	91	-
							01	-			-			-		
	06							1500	90	-	2200	135	-	700	42	-
												350	-		350	-
	19						01		285	-		768	-		483	-
	18							1600	288	-	2200	396	-	600	108	-
							02	-			-			-		
	16							1600	256	-	2200	352	-	600	96	-
												500	-		500	-
	34						02		544	-		1248	-		704	-
	13							2000	260	-	3000	390	-	1000	130	-
							01,5	-			-			-		
	01							1600	16	-	2200	22	-	600	6	-
												400	-		400	-
	14						01,5		276	-		812	-		536	-

Hemmantal	Registernummer	Littera å kartan	Socken, by och hemman	Delägares namn, hemvist m. m. samt ägobeskrivning	Ägofigurens nummer
1	2	3	4	5	6
				Samman-	
			Listerby socken		
5/32	2 5	E	Rolstorp	Olof Nilsson	36-38
1/10	3 4				
1/8	3 6	G	"	D:smo	39-41
5/64	2 2	B	"	Ivar Pettersson	53-55
1/8	3 3				
avst.	1'	Ba	Bäckdala	Ekko Johan Andersson Summa	59-61
			Jordart: Grusbl. lermylla på lera och grusbl. lera		

Areal								Nuvarande värde			Blivande värde			Förbättringsvärde		
Åker		Äng och odlingsmark		Annan duglig mark		Impediment och högl. mark		pr har	pr ägofigur		pr har	pr ägofigur		pr har	pr ägofigur	
Har	ar	Har	ar	Har	ar	Har	ar	Kr.	Kr.	öre	Kr.	Kr.	öre	Kr.	Kr.	öre
7		8		9		10		11	12		13	14		15	16	
– drag.																
1	27						05		1778	–		4894	–		3116	–
	19						01		285	–		768	–		483	–
	34						02		544	–		1248	–		704	–
	14						01.5		276	–		812	–		536	–
1	94						09.5		2883	–		7722	–		4839	–

Rolstorp den 5 maj 1947
Thore Möller

Josef Jonsson Arvid Jonsson

Hemmansdal	Registernummer	Littera å kartan	Socken, by och hemman	Delägares namn, hemvist m. m. samt ägobeskrivning	Ägofigurens nummer
1	2	3	4	5	6

Bil.E.

KOSTNADSFÖRSLAG

Läge	Längd m.	Arbete, jordart m. m.		Antal	à-pris	Kostnad kronor	Kostnad öre	Kostnad kronor	Kostnad öre	Summa kronor	Summa öre
		Nedre företaget, dikesstrickan A - B.									
$0^{+00}-1^{+76}$	176	Schaktning av lera och sten	m^3	10	2:50			25	-		
$1^{+76}-6^{+20}$	444	Schaktning av rörgrav	lm	444	1:80	799	20				
		Rör inre diameter 24"		444	17:-	7548	-				
		Läggning av rören och återfyllning	"	"	2:50	1110	-				
		Rörutlopp vid 1+76				100	-				
		Rörintag vid 6+20				120	-				
		Brunnar, 90 cm, vid 2+75, 3+90, 5+00 och 5+90	st	4	120:-	480	-	10157	20		
$6^{+20}-6^{+35}$	15	Väg, rensning	lm	15	2:-			30	-		
$6^{+35}-7^{+77}$	142	Schaktning av rörgrav	"	142	2:-	284	-				
		Rör inre diameter 24"	"	"	17:-	2414	-				
		Läggning av rören och återfyllning	"	"	2:50	355	-				
		Brunnar, 90 cm, vid 6+54 och 7+74	st	2	120:-	240	-				
		Rörutlopp vid 6+35				100	-				
		För extra svårighet vid genomgång av gammal landsväg tillägges				50	-	3443	-	13655	20
		För oförutsedda fall, arbetsledning, semesterersättning m.m. tillägges								1944	80
	777					Summa kronor				15600	-

Läge	Längd m.	Arbete, jordart m. m.	Antal	å-pris	Kostnad kronor	Kostnad öre	Kostnad kronor	Kostnad öre	Summa kronor	Summa öre
		Övre företaget, dikessträckan B - C.								
10^{+00}–10^{+93}	93	Schaktning av rörgrav	1m 93	1:40	130	20				
		Rör inre diameter 18"	" "	9:50	883	50				
		Läggning av rören och återfyllning	" "	1:50	139	50				
		Brunn, 60 cm, vid 10+93			70	–	1223	20		
10^{+93}–13^{+00}	207	Schaktning av rörgrav	1m 207	1:–	207	–				
		Rör inre diameter 15"	" "	7:–	1449	–				
		Läggning av rören och återfyllning	" "	1:10	227	70				
		Kopplingsbrunn, 60 cm, vid 11+36			50	–				
		Brunn, 60 cm, vid 13+00			70	–	2003	70		
13^{+00}–14^{+94}	194	Schaktning av rörgrav	1m 194	1:–	194	–				
		Rör inre diameter 15"	" "	7:–	1358	–				
		Läggning av rören och återfyllning	" "	1:10	213	40				
		Brunn, 60 cm, vid 13+97			70	–				
		Brunn, 60 cm, vid 14+94 (vägtrumma, 15" avslutas)			70	–	1905	40	5132	30
		För oförutsedda fall, arbetsledning, semesterersättning m.m. tillägges							867	70
	494						Summa kronor		6000	–

Rolstorp den 5 maj 1947.

Sune Håkan

1
Bil. F .

K O S T N A D S F Ö R D E L N I N G S L Ä N G D:

Nedre företaget.

Socken och Hemman	Mantal	Register-nummer	Littera	Ägare	Sök eller icke sök
1	2	3	4	5	6
Listerby socken					
Ytnarum	1/6	5^5	x	Einar Samuelsson	—
"	1/16	5^8	Wbi	John Abrahamsson	—
"	1/8	5^3	U	D:sme	—
"	3/56	4^5	S	Einar Samuelsson	—
"	17/72	4^6	T	John Karlsson	sök
"	1/48	5^2			
"	1/16	5^7	Wa	D:sme	sök
"	1/6	8^3	AF	Erik Svensson	sök
"	1/6	8^2	AE	D:sme	sök
"	1/6	8^4	AG	D:sme	sök
Rolstorp	5/32	2^5	E	Olof Nilsson	sök
"	1/10	3^4			
"	1/8	3^6	G	D:sme	sök
"	1/8	3^5	F	Karl Arvidsson	sök
"	5/64	2^2	B	Ivar Pettersson	sök
"	1/8	3^3			
"	1/18	1^3	H	Olof Nilsson	sök
"	1/18	1^4	J	Karl Arvidsson	sök
"	5/64	2^6			
				Summa	

Ägofigur	Markens nuvarande värde		Markens blivande värde		Markens förbättrings värde		Andel i Beräknad kostnad		Andel i Verklig kostnad
nr	Kr	öre	Kr	öre	Kr	öre	Kr	öre	%
7	8		9		10		11		12
1			800	-	800	-	909	48	5.83
1-3	600	-	1280	-	680	-	773	76	4.96
4-6	546	-	1390	-	844	-	960	96	6.16
7	36	-	54	-	18	-	20	28	0.13
8-10	480	-	2320	-	1840	-	2093	52	13.42
11-14	66	-	190	-	124	-	140	40	0.90
15-19	452	50	1180	-	727	50	828	36	5.31
20-24	864	-	2414	-	1550	-	1764	36	11.31
25-31	677	-	1852	-	1175	-	1336	92	8.57
32-35	1360	-	2530	-	1170	-	1330	68	8.53
42	1276	-	2574	-	1298	-	1477	32	9.47
45-47	1553	-	3498	-	1945	-	2213	64	14.19
48-52	1742	-	2926	-	1184	-	1347	84	8.64
56	704	-	968	-	264	-	299	52	1.92
57-58	306	-	396	-	90	-	102	96	0.66
	10662	50	24372	-	13709	50	15600	-	100.00

Rolstorp den 5 maj 1947

[illegible]

[illegible] Arvid Svensson

2

Bil. F.

K O S T N A D S F Ö R D E L N I N G S L Ä N G D.

övre företaget.

Socken och Hemman	Mantal/	Register nummer	Littera	Ägare	Sök eller icke sök
1	2	3	4	5	6
Listerby socken					
Rolstorp	5/32	2⁵	E	Olof Nilsson	sök
"	1/10	3⁴			
"	1/8	3⁶	G	Disme	sök
"	5/64	2²	B	Ivar Pettersson	sök
"	1/8	3³			
Bäckdala	avst	1'	Ba	Otto Johan Andersson	—
				Summa	

Ägofigur	Markens nuvarande värde		Markens blivande värde		Markens förbättrings värde		Andel i Beräknad kostnad		Andel i Verklig kostnad
nr	Kr	öre	Kr	öre	Kr	öre	Kr		%
7	8		9		10		11		12
36-38	1778	-	4894	-	3116	-	3863	40	64.39
39-41	285	-	768	-	483	-	598	80	9.98
53-55	544	-	1248	-	704	-	873	-	14.55
59-61	276	-	812	-	536	-	664	80	11.08
	2883	-	7722	-	4839	-	6000	-	100,00

Rolstorp den 5 maj 1947

[illegible]

[illegible] Arvid [illegible]

Översiktskarta

Skala: 1:100000

Bil. G.

U T L Å T A N D E

avgivet vid syneförrättning enligt vattenlagen angående torrläggning genom dikning av marker, tillhörande Yxnarum n:r 4, 5 och 8 samt Rolstorp n:r 1, 2 och 3 i Listerby socken av Blekinge län.

Mom.1. Företagens omfattning och ändamål.

I företagen ingående vattenbesvärade marker finnas upptagna på den vid förrättningen genom nymätning åstadkomna kartan och beskrivning över dem återfinnes i ägobeskrivningen /Bil. D¹ och D² /. Såsom av företagen beroende har ansetts den mark, som vid nu rådande vattenstånd i avloppen icke kan torrläggas till 1,2 m djup.

Till följd av under förrättningen framkomna yrkanden komma företagen att omfatta utförandet av de dikessträckor, som på hithörande ritningar betecknas A - B och B - C. Rörledningar hava föreslagits i den omfattning, som med hänsyn till jordens brukning och kostnaden för avloppens utförande och underhåll ansetts lämpligt. På grund härav skola avloppen, med undantag av sträckan 0+00--1+76 av avloppet A - B, igenläggas med rör. På kartan är den öppna sträckan utmärkt med dubbla röda linjer och rörledningarna med

enkla röda linjer, på vilka dagvattenbrunnarna markerats med röda ringar.

Med hänsyn till inom torrläggningsområdet förefintliga avsevärda olikheter i höjdläge, hava markerna hänförts till två särskilda samfälligheter, nämligen.

Nedre företaget, omfattande ägofig 1-35, 42-52 och 56-58

Övre " , " " 36-41, 53-55 och 59-81.

Nedre företaget skall bekosta sträckan A - B och övre företaget sträckan B - C.

Företagen ligga mellan Nättrabyåns och Ronnebyåns nederbördsområden med nummerbeteckning 81 resp 82.

Mom.2. Företagens beskaffenhet.

Synemännen anse företagen vara sådan dikning, som omförmäles i 7 kap. 1 § vattenlagen.

Mom.3. Laga hinder, allmänna och enskilda intressen.

För handläggning av förrättningen, som grundar sig på länsstyrelsens i Blekinge län förordnande den 11 april 1945, eller för företagens utförande i den omfattning, som ovan angivits, har något laga hinder ej anmälts eller kunnat utrönas. Avloppet A - B skär allmän väg. Befintlig trumma har sådana dimensioner och är i övrigt så

beskaffad att den kan bibehållas i oförändrat skick. Förslaget har i denna del tillställts vägförvaltningen för granskning /Bil. C./.

Mom.4. Fixpunkter.

På plan- och profilritningarna angivna höjdlägen hänföra sig till ett antaget jämförelseplan, som bestämmes genom följande fixpunkter.

Nedre företaget.

Fixp. I. Höjdläge =+5,00 m. o-format märke inhugget i berg 25 m öster om längdmätningspunkt 0+95.

Fixp. II. Höjdläge =+6,29 m. o-format märke inhugget i södra hörnet på däcksten i landsvägstrumman vid längdmätningspunkt 6+25.

Övre företaget.

Fixp. III. Höjdläge =+11,22 m. o-format märke inhugget i sten invid rågång 40 m öster om längdmätningspunkt 13+75.

Fixpunkterna, som äro lagligen skyddade, få ej rubbas, förstöras eller övertäckas förrän de blivit av lantbruksingenjör ersatta med nya.

Mom.5. Avloppens dimensioner.

Avloppens nederbördsområden hava med hjälp av ekonomiska kartverkets karta i terrängen noga uppgåtts. Med hänsyn till områdenas topografiska beskaffenhet och nederbördsmängden i trakten, hava ledningarna dimensionerats så att de förmå utan skadlig uppdämning avbörda en vattenmängd av 1,0 lit/sek/har. Av efterföljande tabell framgår i detalj de särskilda ledningssträckornas nederbördsområden, beräknade vattenmängder, lutningar, dimenioner och avbördningsförmåga.

Sträcka	Nederb. område hektar	Vatten-mängd lit/sek	Minsta lutning	Dimension cm /tum/	Avbördn. förmåga lit/sek
Nedre företaget.					
1+74 - 3+90	300	300	2,32:1000	60,0 /24/	275
- B	280	280	1,26:1000	60,0 /24/	210
Övre företaget.					
B - 10+93	150	150	3,23:1000	45,0 /18/	150
- 13+00	140	140	10,6:1000	37,5 /15/	170
- C	135	135	16,0:1000	37,5 /15/	200

Särskild beräkning av det öppna avloppets dimensioner har icke ansetts erforderlig. Storleken har bestämts med hänsyn till

jordmånens beskaffenhet och kravet att bereda vattnet fritt lopp från rörmynningen. För denna sträcka har bottenbredden bestämts till 0,3 m och sidolutningen till 1:1,0.

Avloppens bottenlägen i brytpunkterna, dimensioner och lutningar finnas angivna å de upprättade profilritningarna.

Mom.6. Ersättningar.

Det obetydliga intrång, som förorsakas vid rörledningarnas utförande och vid grävningen nedom rörmynningen har ansetts kunna tålas utan ersättning. På grund härav bestämmes att inga ersättningar skola utgå.

Mom.7. Broar och trummor.

I samband med grävningsarbetena skola inga broar eller trummor byggas. Därest vid utförandet av rörledningarna befintliga överfarter upprivas eller skadas, skall på resp företags bekostnad vägbanan återställas.

Mom.8. Båtnad och kostnadsfördelning.

Båtnaden för i företagen ingående marker har uppskattats i den ordning, varom stadgas i 10 kap. 60 § vattenlagen, och med tillämpning av de grunder, som angivas i 7 kap. 22 § samma lag. Vid båt-

nadsuppskattningen har beaktats såväl den höjning av jordens alstringsförmåga eller den ökade möjlighet till alstringsförmågans höjande, som ernås vid avloppens utförande på föreslaget sätt, som ock den förmån av förbättrade betingelser för markens brukning, som vinnes därigenom att de öppna dikena ersättas med rörledningar. Resultatet av uppskattningen har införts i värderingslängden /Bil. D./, i vilken såväl markens nuvarande och blivande värde som värdet av båtnaden finnes uträknat.

Skäl att hänföra marken inom de särskilda samfälligheterna till särskilda avdelningar föreligger ej. Varje delägare har därför att taga del i med resp företag förenade kostnader direkt i mån av värdet å den beräknade båtnaden. I kostnadsfördelningslängderna /Bil. F' och F²/ har varje fastighets andel i kostnaderna angivits såväl i kronor efter det upprättade kostnadsförslaget som i procenttal.

Den som ej är sökande till förrättningen eller förenat sig med sökandena, är ej skyldig vidkännas större bidrag till kostnaderna för företagen än som svara mot värdet å den båtnad, som beredes hans mark.

För företagen gemensamma kostnader skola gäldas av nedre företaget till 72,22 % och av övre företaget till 27,78 %.

Förrättningskostnaderna skola jämväl fördelas efter nyssnämnda andelstal.

Mom.9. Företagens utförande.

Ifråga om företagens utförande bestämmes:

1/ Utförandet skall ombesörjas av en för företagen gemensam styrelse på tre personer, av vilka nedre företaget utser två och övre företaget en. Angående styrelsens skyldigheter och befogenhet hänvisas till bestämmelserna i 3 kap. 15 och 17 - 21 §§ vattenlagen samt till i detta utlåtande givna bestämmelser.

2/ Företagen skola utföras i enlighet med de upprättade förslagsritningarna.

3/ Till ledningarna använda betongrör skola vara av så god kvalitet att desamma i vått tillstånd tåla en jämnt fördelad tryckbelastning av

för	600 mm	/24"/	rör	25 kg
"	450 "	/18"/	"	18 "
"	375 "	/15"/	"	17 "

pr centimeter av rörets längd vid anbringande av tryck längs den översta och understa generatrisen av ett horisontalt an-

bragt rör samt tillverkade av grus, fritt från föroreningar och av lämplig sammansättning, fria från gjutfel, homogena i godset och så täta att vattenytan i ett fyllt rör, sedan betongen vattenmättats under 24 timmar, under de närmaste 24 timmarna ej sjunker mer än 15 mm.

4/ Brunnarna skola förses med betonglock och minst tre lag tegel- eller cementsten så att dagvattnet kan tränga in i dem.

5/ Ur det öppna avloppet upptagen massa skall uppläggas minst 1,0 m från kanten och ej i brantare inre lutning än 1:1,0.

6/ Under arbetet får vatten icke uppdämmas eller påsläppas så att skada sker.

7/ Arbetena böra utlämnas på entreprenad åt en eller flera därför lämpliga personer på de villkor, som befinnas för delägarna mest ändamålsenliga och betryggande.

8/ För de särskilda företagens arbeten skola särskilda entreprenadsummor fastställas.

9/ Arbetena må begynna omedelbart efter det detta utlåtande vunnit laga kraft samt skola vara bragta till slut senast den 1 september 1953.

10/ Avsyning jämlikt 13 kap. 1 § vattenlagen skall efter anmälan göras av lantbruksingenjör.

Mom.10. Framtida underhållet.

I företagen ingående avlopp skall omsorgsfullt underhållas genom regelbundna rensningar. Rensnings- och underhållsarbetena böra utföras å tider, då arbetet åstadkommer så ringa skada som möjligt. Av rensningsjord förorsakat intrång skall tålas utan ersättning. Kostnaderna fördelas efter samma grunder som gälla vid arbetets första utförande.

Kostnad för rensnings- eller underhållsåtgärd, som föranletts av enskild persons åverkan eller försummelse, må uttagas av denna. Vid tillkoppling av grenledningar tillses att företagens brunnar och övriga anläggningar ej skadas eller rubbas.

Mom.11. Organisation.

Av styrelsens medlemmar skall en vara ordförande och verkställande ledamot. Det åligger styrelsen:

att ombesörja arbetenas utförande och kontrollera desamma - i den mån så finnes nödigt med biträde av sakkunnig person.

att i mån av arbetets fortgång verkställa utdebitering av för arbe-

tenas bedrivande erforderliga medel,

att föra räkenskaper över handhavda medel, vilka räkenskaper skola minst en gång om året framläggas för delägarna i och för granskning,

att för sistnämnda ändamål och då så eljest finnes nödigt genom kringsänd kallelselista, på vilken delägarna teckna sina namn, eller på i 7 kap. 64 § vattenlagen föreskrivet sätt senast åtta dagar i förväg kalla delägarna till sammanträde för gemensamma angelägenheters dryftande och därvid föra protokoll, samt

att i övrigt vidtaga de åtgärder, som för företagens ändamålsenliga utförande och underhåll kunna finnas nödigt.

Mom.12. Övriga yrkanden, oförutsedd skada.

Yrkanden, vilka under förrättningen framkommit men ej blivit behandlade i detta utlåtande, föranleda icke någon synemännens åtgärd.

Mom.13. Företagens namn.

Företagens gemensamma namn skall vara "Rolstorp-Yxnarums dikningsföretag år 1947".

Mom.14. Domstolsavgift.

Såsom bidrag till vattendomstolarnas organisation och verksamhet skall av nedre företaget, så snart förrättningen vunnit laga

kraft, till länsstyrelsen i Blekinge län inbetalas avgift, uppgående till on och en halv för tusen av båtnaden eller 20 kronor 56 öre.

Mom.15. Aktförvarare.

Avskrifter och kopior av vid denna förrättning upprättade handlingar och ritningar skola förvaras av ordföranden i den för företagen gemensamma styrelsen.

Mom.16. Besvärshänvisning.

Talan mot åtgärd eller beslut vid förrättningen eller mot detta utlåtande föres vid Söderbygdens Vattendomstol, adr: S t o c k h o l m, till vilken besvären för att komma under prövning skola vara ingivna inom sextio dagar från nedanskrivna dag.

I besvären, som skola ingivas i tre exemplar, skola fullständigt upptagas klagandens alla påståenden och skälen därtill; och skola vid besvären fogas de handlingar klaganden vill åberopa till stöd för ändringssökandet.

Besvär över förrättningen, i vad den avser allenast endera företaget, utgör intet hinder för utförande av det andra.

Mom.17. Verkställighet.

Då i denna sak underställning till vattendomstol icke skall

ske, kommer detta utlåtande att gå i verkställighet i den ordning, som för laga kraft ägande dom är stadgat, för såvitt icke inom den i mom. 16 här ovan angivna tid besvär över förrättningen anföras och på grund härav ändring i detta utlåtande kommer till stånd.

Rolstorp, Listerby, den 5 maj 1947.

N:r 233

Insändes till Kungl. Lantbruksstyrelsen.

Litt. 9:81/47

ARVODESRÄKNING

N:r i resplan 52/46

upptagande ersättning till statsverket enligt lantbruksingenjörstaxan (Svensk Författningssamling nr 353 år 1945) för förrättning eller uppdrag, som utförts av tjänsteman vid lantbruksingenjörsorganisationen.

Rolstorp - Yxnarums dikningsföretag år 1947
(arbetets art, företagets namn etc. samt socken och län)
Listerby socken, Blekinge län

DIARIE Nr 15134
K. LANTBRUKSSTYRELSEN
10 JUN. 1947

Åtgärden omfattar tiden april 1945 - maj 1947.

Arbetets art	Ersättning kronor	öre	kronor	öre
I. Planläggning av torrläggningsföretag huvudsakligen för jordbruksändamål.				
1. *Torrläggningsföretag med undantag för täckdikningsplaner.*				
Planen upprättad ~~xxxx~~ utan samband med syneförrättning enligt vattenlagen. Jordareal som beröres av förrättningen 11,04 ha.				
15:- *kr för* 1 *ha och* 9:- *kr för varje ha däröver*	114	-		
2,4 *% av* 21.600:- *kr, utgörande beräknad total anläggningskostnad*	518	40		
2 % av ..... kr, utg. beräkn. kostn. för pumpstation m. utrustn.				
Summa:	632	40		
För syneförrättning utan gode män utföres 80 % av ovanstående summa				
(Här införes bl. a. arvode för icke fullständigt förslag samt tilläggsarvode för alternativt förslag eller för planläggning som jämväl avser avledande av kloakvatten eller industriellt avloppsvatten)			632	40
2. *Täckdikningsplaner.*				
II. Planläggning av företag huvudsakligen för avledande av kloakvatten eller industriellt avloppsvatten.				
1. *Företag som hänför sig till viss jordareal och med huvudsakligt ändamål att avleda kloakvatten.*				
Jordareal som beröres av förrättningen ..... ha.				
..... *kr för* ..... *ha och* ..... *kr för varje ha däröver*				
..... *% av* ..... *kr, utgörande beräknad arbetskostnad*				
2 % av ..... kr, utgörande beräknad materialkostnad				
4 % av ..... kr, utgörande beräknad kostnad för reningsanläggning				
5 kr för var och en av ..... st fastigheter				
2. *Annat företag.*				
..... *dagarvoden à 60 kr*				
..... *dagarvoden à 40 kr*				
..... *dagarvoden à 20 kr*				
Transport:			632	40

~1950 kr/km

K. Lantbruksstyrelsens formulär d. 30/8 1945. K 76 b.
8. 1945. 5 000.

STATENS REPRODUKTIONSANSTALT
350845

Arbetets art	Ersättning kronor	Ersättning öre	kronor	öre
Transport:			632	40
III. Övriga tjänsteuppdrag.				
1. *Fullständig arbetsledning och kontroll av företag för torrläggning av mark.*				
Företaget består helt till övervägande delen av öppna täckta avlopp. Beräknad arbetskostnad ..... kr.				
..... *kr jämte* ..... *% av* ..... *kr*				
1 % av ..... *kr, utgörande beräknad materialkostnad*				
2. *Andra uppdrag.*				
a) Icke fullständig arbetsledning och kontroll för torrläggning av mark;				
b) Arbetsledning och kontroll av annat företag än under a) avses;				
c) Rådgivning eller upplysning, som påkallat särskilt utredningsarbete;				
d) Kopiering av kartor och ritningar;				
e) Sammanträde;				
f) .....; (Stryk det ej tillämpliga)				
Åtgärden har har icke till huvudsaklig uppgift att gagna jordbruket.				
..... *dagarvoden à* ..... *kr*				
..... *dagarvoden à* ..... *kr*				
..... *dagarvoden à* ..... *kr*				
Summa kronor:			632	40

Anmärkningar:

Ett exemplar av denna räkning har den 7 juni 1947 enligt mottagningsbevis utkvitterats av

lantbrukaren Erik Svensson, Yxnarum, L i s t e r b y
(titel, namn och adress)

i egenskap av ordförande i styrelsen

Karlskrona den 9 juni 19 47

lantbruksingenjör

Lantbruksstyrelsens anteckningar:

Skäl till ändring föreligger ej.

~~Av nedanstående skäl bör ersättningsbeloppet ändras till ..... kr.~~

Granskad den 31/12 48 av