Förslag i 2 blad till

Blad 1.

JUVANSTRÄTE - KOMSTORPS DIKNINGSFÖRETAG ÅR 1947.

Kristianopels socken, Blekinge län.

upprättat vid syneförrättning enligt vattenlagen år 1947 av

Statens lantbruksingenjör.

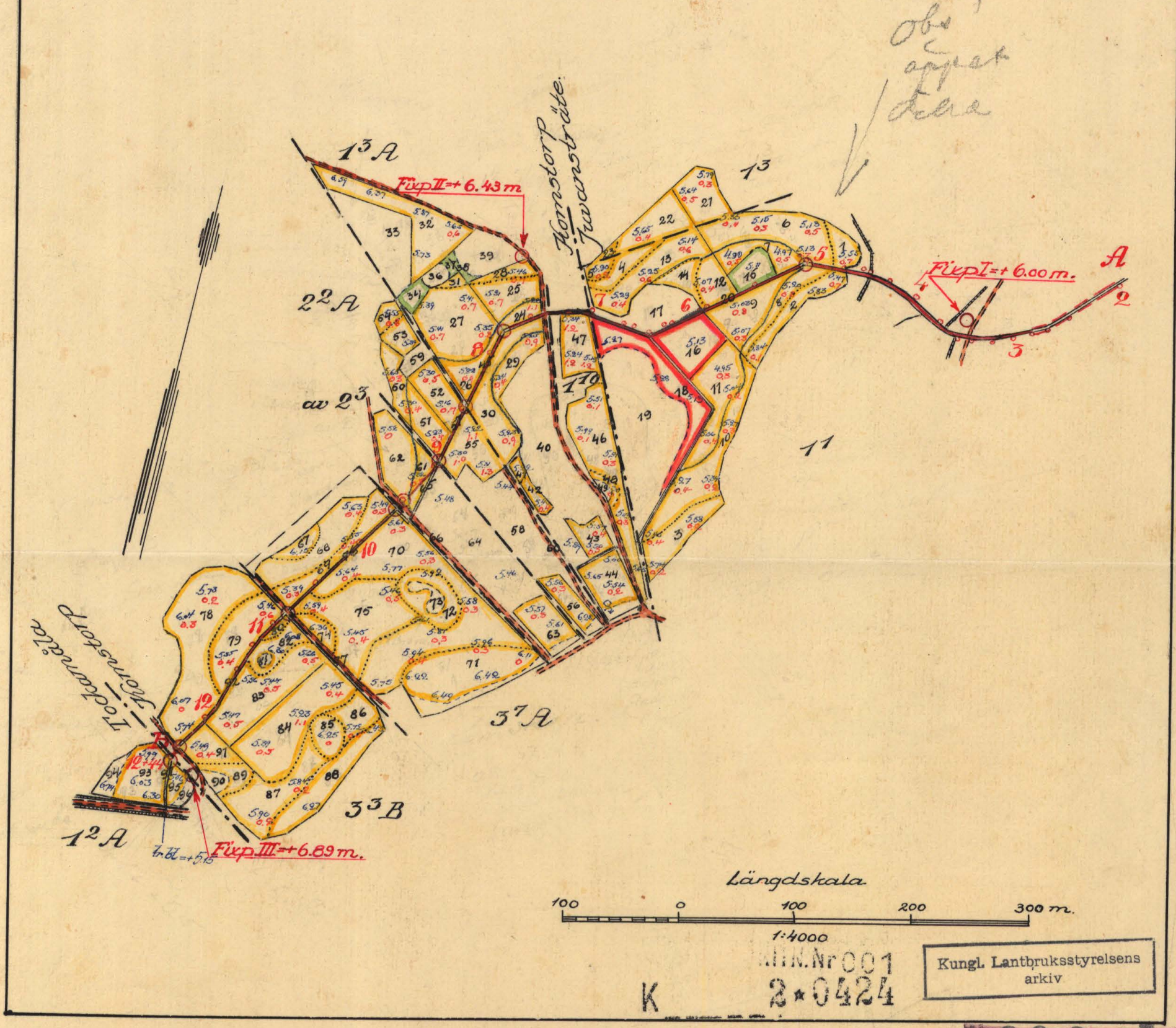

Kungl. Lantbruksstyrelsens arkiv

K 2*0424

1698-1

Blad 2.

Tillhör förslag till

Juvansträte–Komstorps dikningsföretag år 1947

Statens lantbruksingenjör







Typritning för brunnar

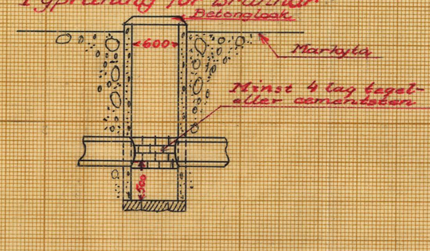

Förslag till rörintag vid 6+00

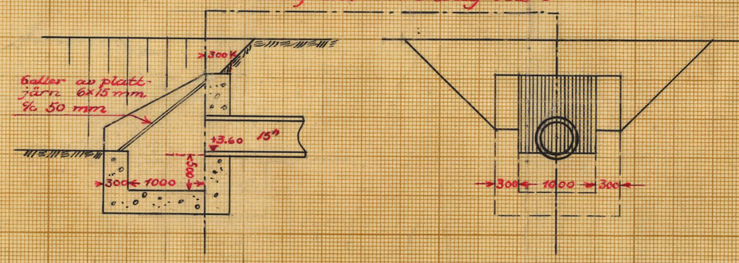

Typritning för rörutlopp

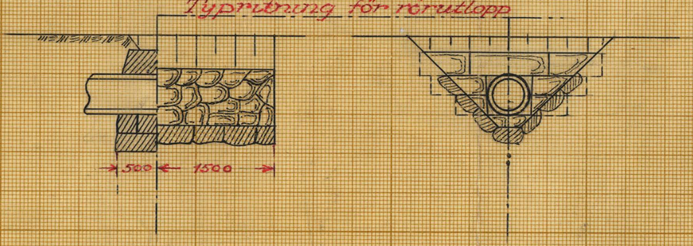

K.I.N.Nr 002

Kungl. Lantbruksstyrelsens arkiv

K 2*0424

1698-2

4301S.

ESSELTE



Akt nr:

A424

AU$A424

Ser. B XIII Komb
1608

STATENS LANTBRUKSINGENJÖRSBLEKINGE LÄN

K 2:0424

214315

Kungl. Lantbruksstyrelsens
arkiv

Synehandlingar
till Komb 11/550
JUVANSTRÄTE-KOMSTORPS DIKNINGS-
FÖRETAG ÅR 1947.

Kristianopels socken, Blekinge län.

A 424

Synehandlingar

till

JUVANSTRÄTE KOMSTORPS DIKNINGSFÖRETAG

ÅR 1947.

Kristianopels socken, Blekinge län.

Till akten hör: 1 häfte handlingar, innehållande 36 paginerade sidor, samt 2 blad ritningar.

Protokoll, fört vid syneförrättning enligt vattenlagen angående torrläggning av marker, tillhörande Komstorp och Juvansträte m.fl. i Kristianopels socken av Blekinge län.

Fredagen den 18 april 1947 kl. 10,oo inställde sig undertecknad lantbruksingenjör jämte skiftesgodemännen Viktor Johansson i Komstorp och John Håkansson i Björkelycke hos lantbrukaren Carl Lindborg i Juvansträte för att på grund av länsstyrelsens för förrättningsmannen utfärdade förordnande påbörja handläggningen av förrättningen. Vid sammanträdet, varom kungörelse /Bil. B / varit införd i Blekinge Läns Tidning den 28 och i laga ordning anslagen i Kristianopels församling den 30 sistlidna mars och varom kända intressenter erhållit underrättelse, enligt förteckning /Bil. C /, tillstädeskommo därjämte följande sakägare.

Sökande till förrättningen:

Lantbrukaren	Carl Lindborg,	ägare till	1/3	mtl	Juvansträte	1^{1}
"	Josef Johansson,	" "	1/8	"	Komstorp	1^{3} och
			1/8	"	"	2^{2}
"	Henning Wilsson,	" "	19/184	"	"	av 2^{3}
"	Viktor Abrahamsson,	" "	avs		"	3^{7}
"	Karl Eriksson,	" "	3/16	"	"	3^{3}

Övriga sakägare:

Lantbrukaren	Robert Jonasson,	ägare till	avst		Juvansträte	1^{3}
"	Hjalmar Håkansson,	" "	7/64	mtl	Komstorp	1^{4}
"	Vigert Pettersson,	" "	3/16	"	Tockamåla	1^{2}

§ 1.

Ansökningen om förrättningen och länsstyrelsens med anledning härav utfärdade förordnande upplästes och lades till handlingarna /Bil. B. /.

§ 2.

Mot synemännen anfördes intet jäv. Själva visste de ej om något jävsförhållande till någon nu känd sakägare.

§ 3.

Framvisades kartna över torrläggningsområdet och profilritning över avloppet. I samband härmed redogjorde förrättningsmannen för preliminärt förslag till torrläggning av ifrågavarande marker, innebärande utförande av rörledning 2+80 - 12+44, dock med bibehållande av öppet dike på sträckan 6+00 - 7+28, samt rensning nedom rörmynningen i den omfattning, som fordrades för att bereda vattnet fritt lopp.

§ 4.

Sökandena yrkade, att företaget skulle utföras i enlighet med förslaget, varvid likväl ansågs värt att undersöka, huruvida kostnaden icke kunde nedbringas därigenom att även sträckan fram till vägen vid 3+40 bibehölls öppen.

§ 5.

Wilsson befarade, att hans odling skulle bliva alltför hårt torrlagd. Hans av företaget berörda ägoområde låge tämligen långt bort från fastighetens åbyggnader, varför detsamma vore av mindre betydelse för jordbruket. För den h-ändelse företaget bleve fördyrat genom utförandet av rörledningar, ville han icke deltaga i denna merkostnad.

§ 6.

Vigert Petterson framhöll, att vattnet från hans odling kunde avledas åt söder genom utfartsvägen från Juvansträte. Om kostnaden för hans vidkommande bleve allt för hög, ville han därför icke taga del i det nu planerade företaget.

§ 7.

Tillsades, att nytt sammanträde för sakens vidare behandling komme att hållas på samma ställe som dagens fredagen den 16 nästa maj kl. 10,oo

då gode män och sakägare hade att tillstädeskomma utan särskild kallelse.

§. 8.

Synemän och sakägare begåvo sig därefter till torrläggnings området, varest synemännen besiktigade marker och avlopp samt företogo nödvändiga värderingar.

Härvid förklarade sig markägarna kostnadsfritt lämna mark till öppna dikens breddning samt tåla intrång genom uppläggning av schaktningsmassor och andra olägenheter vid dikningsarbetet utan anspråk på vederlag.

§ 9.

Efter synegångenavslutades sammanträdet.

Juvansträte den 18 april 1947.

Mose Nilsson

John Fältsäter Viktor Johansson

Fredag-en den 16 maj 1947 kl. 10,oo inställde sig synemännen åter hos lantbrukaren Carl Lindborg i Juvansträte för fortsatt handläggning av förrättningen. Därjämte tillstädeskommo följande sakägare.

Lantbrukaren	Carl Lindborg,	Juvansträte
"	Josef Johansson,	Komstorp
"	Henning Wilsson,	"
"	Viktor Abrahamsson,	"
"	Karl Eriksson,	"
"	Hjalmar Håkansson,	"
"	Vigert Pettersson,	Tockamåla

§ 10.

Protokollet över föregående sammanträde upplästes och godkändes.

§ 11.

Förrättningsmannen redogjorde för det slutliga förslaget till torrläggning av ifråg-avarande marker, den beräknade båtnaden, kostnadernas fördelning m.m.

§ 12.

Synemännen avgåvo utlåtande /Bil. G. /, vilket upplästes för de närvarande.

§ 13.

Sedan delägarna förklarat sig beredda att omedelbart utse styrelse, valdes till ledamöter av denna.

Lantbrukaren	Carl Lindborg,	Juvansträte,	Brömsebro.	ordförande
"	Josef Johansson,	Komstorp,	Kristianopel	
"	Henning Wilsson,	"	"	

§ 14.

Uträknades gode männens ersättningar och uppgingo till 24 kronor

för Viktor Johansson samt 26 kronor 40 öre för John Håkansson eller tillhopa 50 kronor 40 öre.

§ 15.

Tillsades, att handlingar och ritningar rörande företaget komme att inom trettio dagar tillställas styrelsens ordförande för att av honom hållas tillgängliga för envar som önskade granska dem eller taga avskrift.

§ 16.

Förrättningen förklarades avslutad.

§ 17.

Som intet vidare förekom, upplästes protokollet och sammanträdet avslutades.

Juvansträte, Brömsebro, den 16 maj 1947.

Gustaf Nilsson

John Håkansson Viktor Johansson.

Bil. A.

K. D. Vb. 3 år 1945
Landskansliet i Karlskrona
Ink. den 27 JAN 1945

Resolution.

Översändes till statens lantbruksingenjör i Blekinge län, som härigenom förordnas att lagligen verkställa ifrågavarande förrättning.

Karlskrona å landskansliet den 1 februari 1945.

På länsstyrelsens vägnar:

Fritz Selmer

Ragnar Folin

Till

Länsstyrelsen i Blekinge län.

Vördsamt anhålles om förordnande för lantbruksingenjören i länet att handlägga syneförrättning enligt vattenlagen avseende förbättrad torrläggning av mark tillhörande Komstorp m.fl. i Kristianopels socken, Blekinge län.

Av företaget väntas följande fastigheter och ägare bliva berörda:

Josef Johansson,	Komstorp
Karl Eriksson,	"
Viktor Abrahamsson	"
Henning Wilsson,	"
Ernst Andersson,	"
Karl Lindborg,	Juvansträte

samt ev. övriga vilket dock först vid förrättningen kan utrönas.

Meddelanden angående förrättningen torde ställas till Josef Johansson, Komstorp, Kristianopel. Tel. Kristianopel 28.

Komstorp, Kristianopel, den 25 jan 1945

Josef Johansson
Carl Lindborg
Viktor Abrahamsson
Ernst Andersson
Henning Wilsson
Karl Eriksson

C. Komstorp
Juvansträte
Komstorp
Komstorp

Bil. B.

K U N G Ö R E L S E.

Sedan undertecknad av länsstyrelsen i Blekinge län förordnats att handlägga syneförrättningar enligt vattenlagen rörande torrläggning av vattenbesvärade marker, hava sammanträden utsatts att av synemännen hållas på nedan angivna tider och platser.

Fredagen den 18 april 1947 kl 10.00 hos lantbrukaren Karl Lindborg i Juvansträte. Företaget synes komma att beröra marker tillhörande Juvansträte 1 1 och 1 3, Komstorp 1 3, 1 10, 2 2, 2 3, 3 3 och 3 7 samt Tockamåla 1 2 i Kristianopels socken.

Karlskrona den 24 mars 1947.

Thore Möller.
Statens lantbruksingenjör.

Anslaget i laga ordning
i Kristianopels församling
den 30 mars 1947
John Ström
~~Kyrkoherde v. Pastor-Kommunalen-Kyrkoadjunkt~~
pastor-adj.

Införd i Blekinge Läns Tidning fredagen den 28 mars 1947 betygar:

Thore Möller

Bil. C.

F Ö R T E C K N I N G

över kungörelser, kallelser och underrättelser angående sammanträden vid syneförrättning rörande torrläggning av vattenbesvärade marker tillhörande Juvansträte m.fl. i Kristianopels socken, Blekinge län, avlämnade å posten nedanskrivna dagar.

Den 24 mars 1947 angående sammanträde hos lantbrukaren Karl Lindborg i Juvansträte fredagen den 18 april 1947 kl 10.00

Kungörelse till	pastorsämbetet i Kristianopels församling,	Kristianopel
"	" Blekinge Läns Tidning,	Karlskrona
Kallelse till	skiftesgodemannen Viktor Johansson, Komstorp,	Kristianopel
"	" " John Håkansson, Björkelycke,	Brömsebro
Underrättelse till	lantbr, Karl Lindborg, Juvansträte,	"
"	" " Ernst Andersson, Komstorp,	"
"	" " Hjalmar Håkansson, Komstorp,	Kristianopel
"	" " Josef Johansson, Komstorp,	"
"	" " Henning Wilsson, Komstorp,	"
"	" " Viktor Abrahamsson, Komstorp,	Brömsebro
"	" " Karl Eriksson, Komstorp,	Kristianopel
"	" " Vigert Pettersson, Tockamåla,	"
"	" " Robert Jonasson,	Brömsebro

Bestyrkes å tjänsten:

Mårten Möller

Bil.D.

Areal								Nuvarande värde			Blivande värde			Förbättringsvärde		
Åker		Äng och odlingsmark		Annan duglig mark		Impediment och högl. mark		pr har	pr ägofigur		pr har	pr ägofigur		pr har	pr ägofigur	
Har	ar	Har	ar	Har	ar	Har	ar	Kr.	Kr.	öre	Kr.	Kr.	öre	Kr.	Kr.	öre
7		8		9		10		11	12		13	14		15	16	

Ägobeskrivning
och
värderingslängd.

Hemmansdal	Registernummer	Littera å kartan	Socken, by och hemman	Delägares namn, hemvist m. m. samt. ägobeskrivning.	Ägofigurens nummer
1	2	3	4	5	6
			Kristianopels socken		
1/3	1'		Jmranshåle	Carl Lindberg	
				åker	1
				"	2
				"	3
				"	4
				"	5
				"	6
				"	7
				"	8
				"	9
				"	10
				"	11
				"	12
				"	13
				" stening	14
				äng	15
				skogsmark	16
				" förbättras ej	17
				"	18
				"	19
				avlopp	20
				brukningsbåtnad	
				Summa	

PETTERSONSKA, IGKTR.EFTR.
SKARA

Areal								Nuvarande värde			Blivande värde			Förbättringsvärde		
Åker		Äng och odlingsmark		Annan duglig mark		Impediment och högl. mark		pr har	pr ägofigur		pr har	pr ägofigur		pr har	pr ägofigur	
Har	ar	Har	ar	Har	ar	Har	ar	Kr.	Kr.	öre	Kr.	Kr.	öre	Kr.	Kr.	öre
7		8		9		10		11	12		13	14		15	16	
	07.5							1400	105	-	2000	150	-	600	45	-
	14.5							1200	174	-	"	290	-	800	116	-
	17.0							1000	170	-	"	340	-	1000	170	-
	08.0							"	80	-	"	160	-	"	80	-
	03.5							1600	56	-	"	70	-	400	14	-
	32.6							700	224	-	"	640	-	1300	416	-
	11.0							400	44	-	"	220	-	1600	176	-
	09.0							700	63	-	"	180	-	1300	117	-
	19.0							400	76	-	"	380	-	1600	304	-
	30.0							600	180	-	"	600	-	1400	420	-
	23.0							400	92	-	"	460	-	1600	368	-
	09.5							"	38	-	"	190	-	"	152	-
	24.5							600	147	-	"	490	-	1400	343	-
	07.5							500	37	50	1500	112	50	1000	75	-
		09.0						300	27	-	"	135	-	1200	108	-
				18.5				200	37	-	400	74	-	200	37	-
						21.0		-			-			-		
				29.0				300	87	-	400	116	-	100	29	-
						66.0		-			-			-		
						11.5		-			-			-		
												520	-		520	-
	216.0		09.0		47.5		98.5		1637	50		5127	50		3490	
	v		v		v		v								v	

Hemmanstal	Registernummer	Litterа å kartan	Socken, by och hemman	Delägares namn, hemvist m. m. samt. ägobeskrivning	Ägofigurens nummer
1	2	3	4	5	6
avsd	1³		Juvaniskräke	Robert Jonasson Brönsebro	
				arr. Carl Lindborg	
				åker	21
				"	22
				"	23
				Summa	
1/8	1³	A	Komsbryn	Josef Johansson	
				åker	24
				"	25
				"	26
				"	27
				"	28
				"	29
				"	30
				"	31
				"	32
				backe	33
				äng	34
				"	
				" högländ	36
				"	37
				"	38
				" högländ	39
				Transport	

Areal								Nuvarande värde			Blivande värde			Förbättringsvärde			
Åker		Äng och odlingsmark		Annan duglig mark		Impediment och högl. mark		pr har	pr ägofigur		pr har	pr ägofigur		pr har	pr ägofigur		
Har	ar	Har	ar	Har	ar	Har	ar	Kr.	Kr.	öre	Kr.	Kr.	öre	Kr.	Kr.	öre	
7		8		9		10		11	12		13	14		15	16		
	16.0							1200	192	–	2000	320	–	800	128	–	v
	17.0							1000	170	–	"	340	–	1000	170	–	v
	01.5							1600	24	–	"	30	–	400	6	–	v
	34.5								386	–		690	–		304	–	
	v														v		
	04.0							400	16	–	2000	80	–	1600	64	–	v
	14.5							600	87	–	"	290	–	1400	203	–	v
	09.5							400	38	–	"	190	–	1600	152	–	v
	36.0							700	252	–	"	720	–	1300	468	–	v
	05.5							800	44	–	"	110	–	1200	66	–	v
	12.0							600	72	–	"	240	–	1400	168	–	v
	22.5							400	90	–	"	450	–	1600	360	–	v
	02.0							700	14	–	"	40	–	1300	26	–	v
	32.0							1400	448	–	"	640	–	600	192	–	v
							31.0	–			–			–			
		05.5						600	33	–	1200	66	–	600	33	–	v
							03.0	–			–			–			
		01.0						300	3	–	500	5	–	200	2	–	v
		02.0						"	6	–	"	10	–	"	4	–	v
							15.0	–			–			–			
1	38.0	08.5					49.0		1103	–		2841	–		1738	–	
	v	v					v								v		

Hemmansdel	Registernummer	Littera å kartan	Socken, by och hemman	Delägares namn, hemvist m. m. samt. ägobeskrivning	Ägofigurens nummer
1	2	3	4	5	6
				Transport	
				backe	40
				åker	41
				"	42
				"	43
				"	44
				avlopp	45
				bukmingsbåtnad	
				Summa	
avst	1/10		Ronstorp	Ernst Andersson	
				åker	46
				"	47
				"	48
				" höjdlänt	49
				Summa	
1/8	2²	A	Ronstorp	Josef Johansson	
				åker	50
				"	51
				"	52
				"	53
				"	54
				"	55
				"	56
				Transport	

PETTERSONSKJ. IOKTR.EFTR. SKARA

449195

Areal								Nuvarande värde			Blivande värde			Förbättringsvärde		
Åker		Äng och odlingsmark		Annan duglig mark		Impediment och högl. mark		pr har	pr ägofigur		pr har	pr ägofigur		pr har	pr ägofigur	
Har	ar	Har	ar	Har	ar	Har	ar	Kr.	Kr.	öre	Kr.	Kr.	öre	Kr.	Kr.	öre
7		8		9		10		11	12		13	14		15	16	
	138.0		08.5				49.0		1103	-		2841	-		1738	-
							61.0	-			-			-		
	02.0							300	6	-	1600	32	-	1300	26	-
	03.5							500	17	50	"	56	-	1100	38	50
	08.5							500	42	50	1400	119	-	900	76	50
	16.0							600	96	-	1600	256	=	1000	160	-
							03.0	--			-			-		
												400	-		400	-
	168.0		08.5				1,13 ~~13.0~~		1265	-		3704	-		2439	-
	32.5							800	260	-	1600	520	--	800	260	-
	15.0							400	60	-	"	240	-	1200	180	-
	03.0							1400	42	-	"	48	-	200	6	-
							01.0	-			-			-		
	50.5						01.0		362	-		808	-		446	-
	08.5							800	68	-	2000	170	-	1200	102	-
	11.0							400	44	-	"	220	-	1600	176	-
	13.5							"	54	-	"	270	-	"	216	-
	07.0							600	42	-	1800	126	-	1200	84	-
	04.0							700	28	-	"	72	-	1100	44	-
	16.5							400	66	-	2000	330	-	1600	264	-
	08.5							900	76	50	1400	119	-	500	42	50
	69.0								378	50		1307	-		928	50

Hemmansdel	Registernummer	Littera å kartan	Socken, by och hemman	Delägares namn, hemvist m. m. samt ägobeskrivning	Ägofigurens nummer
1	2	3	4	5	6
				Transport	
				avlopp	57
				skogsmark, förbättras ej	58
				backe	59
				Väg och vägkant	60
				bokningsbåtnad	
				Summa	
19/184	av 2[3]		Romstorp	Henning Wilsson	
				åker	61
				"	62
				"	63
				skogsmark, förbättras ej	64
				avlopp	65
				väg	66
				Summa	
ars	3[7]	A	Romstorp	Viktor Abrahamsson	
				åker	67
				"	68
				"	69
				"	70
				"	71
				"	72
				" högländ	73
				Transport	

Areal								Nuvarande värde			Blivande värde			Förbättringsvärde			
Åker		Äng och odlingsmark		Annan duglig mark		Impediment och högl. mark		pr har	pr ägofigur		pr har	pr ägofigur		pr har	pr ägofigur		
Har	ar	Har	ar	Har	ar	Har	ar	Kr.	Kr.	öre	Kr.	Kr.	öre	Kr.	Kr.	öre	
7		8		9		10		11	12		13	14		15	16		
	69.0								378	50		1307	-		928	50	
							01.5	-			-			-			
							37.0	-			-			-			
							04.0	-			-			-			
							08.0	-			-			-			
												200	-		200	-	
	69.0						50.5		378	50		1507	-		1128	50	
	✓														V	-	
	06.5							500	32	50	2000	130	-	1500	97	50	✓
	17.5							800	140	-	"	350	-	1200	210	-	✓
	13.0							600	78	-	1400	182	-	800	104	-	✓
							54.5	-			-			-			
							01.0	-			-			-			
							07.0	-			-			-			
	37.0						62.5		250	50		662	-		411	50	
	✓														V		
	05.5							1800	99	-	2000	110	-	200	11	-	✓
	24.0							1000	240	-	"	480	-	1000	240	-	✓
	16.0							700	112	-	"	320	-	1300	208	-	✓
	82.0							1000	820	-	"	1640	-	1000	820	-	✓
	37.0							1900	703	-	"	740	-	100	37	-	✓
	14.5							1500	217	50	"	290	-	500	72	50	✓
							03.5	-			-			-			
1	79.0						03.0		2191	50		3580	-		1388	50	
	✓														V		

Hemmanstal	Registernummer	Littera å kartan	Socken, by och hemman	Delägares namn, hemvist m. m. samt ägobeskrivning	Ägofigurens nummer
1	2	3	4	5	6
				Transport	
				åker	74
				"	75
				avloppo	76
				väg	77
				brukningsbåtnad	"
				Summa	
3/16	3³	B	Ramstorp	Karl Eriksson	
				åker	78
				"	79
				"	80
				" tvåglånt	81
				"	82
				"	83
				"	84
				"	85
				"	86
				"	87
				"	88
				"	89
				" tvåglånt	90
				"	91
				avlopp	92
				brukningsbåtnad	
				Summa	

PETTERSONSKA BOKTR.-EFTR
SKARA

449195

Areal								Nuvarande värde			Blivande värde			Förbättringsvärde		
Åker		Äng och odlingsmark		Annan duglig mark		Impediment och högl. mark		pr har	pr ägofigur		pr har	pr ägofigur		pr har	pr ägofigur	
Har	ar	Har	ar	Har	ar	Har	ar	Kr.	Kr.	öre	Kr.	Kr.	öre	Kr.	Kr.	öre
7		8		9		10		11	12		13	14		15	16	
	179.0						035		2191	50		3580	-		1388	50
	05.0							1500	75	-	1600	80	-	100	5	-
	43.0							800	344	-	2000	860	-	1200	516	-
							03.0	-			-			-		
							04.0	-			-			-		
												225	=		225	-
	227.0						10.5		2610	50		4745	=		2134	50
	58.5							1100	643	50	2000	1170	-	900	526	50
	25.0							600	150	-	(2000) 1800	450	-	1200	300	-
	02.0							800	16	-	2000	40	-	"	24	-
							01.0	-			-			-		
	09.0							1500	135	-	1600	144	-	100	9	-
	36.0							600	216	-	(2000) 1800	648	-	1200	432	-
	45.0							500	225	-	(2000) 1500	675	-	1000	450	-
	08.0							1800	144	-	2000	160	-	200	16	-
	09.0							1000	90	-	"	180	-	1000	90	-
	27.0							1200	324	-	"	540	-	800	216	-
	25.0							1900	475	-	"	500	-	100	25	-
	07.0							1200	84	-	1600	112	-	400	28	-
							03.0	-			-			-		
	10.0							500	50	-	(2000) 1500	150	-	1000	100	-
							04.	-			-			-		
												260	-		260	-
	261.5						08.0		2552	50		5029	-		2476	50

Hemmantal	Registernummer	Littera å kartan	Socken, by och hemman	Delägares namn, hemvist m. m. samt. ägobeskrivning	Ägofigurens nummer
1	2	3	4	5	6
3/16	1 2	A	Tockamåla	Sigert Pettersson	
				åker	93
				" högländ	94
				"	95
				" högländ	96
				avlopp	97
				Summa	
				Sammandrag.	
			Kristianopels socken		
1/3	1 1		Jonsmåla	Carl Lindborg	1-20
avst	1 3		"	Robert Jonasson Brömsebro, arr. C. Lindborg	21-23
1/8	1 3	A	Ronstorp	Josef Johansson	24-45
avst	1 10		"	Ernst Andersson	46-47
1/8	2 2	A	"	Josef Johansson	50-60
19/184	avs 2 3		"	Hanning Nilsson	61-66
avs	3 7	A	"	Viktor Abrahamsson	67-77
3/16	3 3	B	"	Pärl Eriksson	78-92
3/16	1 2	A	Tockamåla	Sigert Pettersson	93-97
				Summa	

Jordart. Dy och mellgrund på sand, grus och sten.

Areal								Nuvarande värde			Blivande värde			Förbättringsvärde		
Åker		Äng och odlingsmark		Annan duglig mark		Impediment och högl. mark		pr har	pr ägofigur		pr har	pr ägofigur		pr har	pr ägofigur	
Har	ar	Har	ar	Har	ar	Har	ar	Kr.	Kr.	öre	Kr.	Kr.	öre	Kr.	Kr.	öre
7		8		9		10		11	12		13	14		15	16	
	18.5							1400	259	-	2000	370	-	600	111	-
							05.0				-			-		
	04.0							600	24	-	1200	48	-	600	24	-
							02.0	-			-			-		
							01.0	-			-			-		
	22.5						08.0		283	-		418	-		135	-
2	16.0	09.0		47.5		98.5			1657	50		5127	50		3490	-
	34.5								386	-		690	-		304	-
	168.0	08.5				1	13.0		1265	-		3704	-		2439	-
	50.5						01.0		362	-		808	-		446	-
	49.0						50.5		378	50		1507	-		1128	50
	37.0						62.5		250	50		662	-		411	50
	227.0						10.5		2610	50		4745	-		2134	50
	261.5						08.0		2552	50		5029	-		2476	50
	22.5						08.0		283	-		418	-		135	-
10	86.0	17.5		47.5		352.0			9725	50		22690	50		12965	-

Gunnarshåga den 16 maj 1947

Viktor Johansson

Hemmansnummer	Registernummer	Littera å kartan	Socken, by och hemman	Delägares namn, hemvist m. m. samt ägobeskrivning	Ägofigurens nummer
1	2	3	4	5	6

PETTERSONSKA BOKTR.EFTR
SKARA

Bil. E.

KOSTNADSFÖRSLAG

Läge	Längd m.	Arbete, jordart m. m.	Antal	å-pris	Kostnad kronor	Kostnad öre	Kostnad kronor	Kostnad öre	Summa kronor	Summa öre
2^{+00}–2^{+80}	20	Rensning nedom rörutlopp					30	–		
2^{+80}–3^{+38}	58	Schaktning av rörgrav lm	58	4:–	232	–				
		15" cementrör "	58	7:50	435	–				
		Läggning av rör och återfyllnång "	58	1:–	58	–				
		Rörutlopp vid 2+80 st			100	–	825	–		
3^{+38}–6^{+00}	262	Schaktning av rörgrav lm	262	8:–	2096	–				
		Tillägg för bergspräng-ning "	16	20:–	320	–				
		15" cementrör "	262	7:50	1965	–				
		Läggning av rören och återfyllning "	262	1:–	262	–				
		Brunn vid 5+00			80	–				
		Intag vid 6+00			150	–	4873	–		
6^{+00}–7^{+28}	128	Schaktning och sprängning av grus, sten och block m^3	300	5:–	1500	–				
		Tillägg för berg "	3	25:–	75	–				
		Schaktning av dyjord med buskar och stubbar "	150	1:20	180	–	1755	–		
7^{+28}–9^{+56}	228	Schaktning av rörgrav lm	228	2:–	456	–				
		10" tegelrör "	228	4:50	1026	–				
		Läggning av rör och återfyllning lm	228	0:60	136	80				
		Rörutlopp vid 7+28			80	–				
		Brunnar vid 7+78, 8+50, 9+00, 9+48 och 9+52	5	70:–	350	–	2048	80		
	696	Transport					9531	80		

Läge	Längd m.	Arbete, jordart m. m.	Antal	å-pris	Kostnad kronor	Kostnad öre	Kostnad kronor	Kostnad öre	Summa kronor	Summa öre
	696	Transport					9531	80		
9+56–10+86	130	Schaktning av rörgrav lm	130	1:70	221	–				
		8"tegelrör	130	3:50	455	–				
		Läggning av rören och återfyllning	130	0:60	78	–				
		Brunn vid 10+86			60	–	814	–		
10+86–12+44	158	Schaktning av rörgrav lm	158	1:–	158	–				
		6"tegelrör "	158	2:40	379	20				
		Läggning av rören och återfyllning "	158	0:50	79	–				
		Brunnar vid 12+34 och 12+44	2	60:–	120	–	739	20	11082	–
		För oförutsedda fall semesterersättning, arbetsledning mm tillägges							1618	–
	984	Summa							12700	–
		Alternativt förslag.								
2+60–2+80	20	Rensning					30	–		
2+80–3+38	58	Schaktning och sprängning av grus och sten m³	230	4:–	920		920	–		
3+38–6+00	262	Schaktning av rörgrav lm	262	8:–	2096	–				
		Tillägg för berg "	16	20:–	320	–				
		15" cementrör "	262	7:50	1965	–				
		Läggning av rör och återfyllning	262	1:–	262	–				
	340	Transport			4643	–	950	–		

KOSTNADSFÖRSLAG

Läge	Längd m.	Arbete, jordart m. m.	Antal	á-pris	Kostnad kronor	Kostnad öre	Kostnad kronor	Kostnad öre	Summa kronor	Summa öre
	340	Transport			4643	-	950	-		
		Rörutlopp vid 3+38			100	-				
		Rörintag vid 6+00			150					
		Brunn vid 5+00			80	-	4973	-		
6^{+00}–7^{+28}	128	Se ovan					1755	-		
7^{+28}–9^{+56}	228	Se ovan					2048	80		
9^{+56}–10^{+86}	130	Se ovan					814	-		
10^{+86}–12^{+44}	158	Se ovan					736	20	11277	-
		Ca 15 %							1723	-
	984	Summa							13000	-

Juvaskyrätte den 16 maj 1947.

Thore Möller.

Läge	Längd m.	Arbete, jordart m. m.	Antal	à-pris	Kostnad		Kostnad		Summa	
					kronor	öre	kronor	öre	kronor	öre

Bil. F.

K O S T N A D S F Ö R D E L N I N G S L Ä N G D.

Socken och Hemmon	Mantal	Register-nummer	Littera	Ägare	Sök eller icke sök
1	2	3	4	5	6
Kristianopels socken.					
Juvanstråte	1/3	1 1		Carl Lindborg	sök
"	avst	1 3		Robert Jonasson, arr C. Lindborg	—
Ronnskog	1/8	1 3	A	Josef Johansson	sök
"	avst	1 10		Ernst Andersson	sök
"	1/8	2 2	A	Josef Johansson	sök
"	19/184	avst 2 3		Henning Nilsson	sök
"	avst	3 7	A	Viktor Abrahamsson	sök
"	3/16	3 3	B	Karl Eriksson	sök
Tockamåla	3/16	1 2	A	Ingerd Pettersson	—
				Summa	

Ägofigur	Markens nuvarande värde		Markens blivande värde		Markens förbättrings värde		Andel i Beräknad kostnad		Andel i Verklig kostnad	
nr	Kr	öre	Kr	öre	Kr	öre	Kr	öre	%	
7	8		9		10		11		12	
1-20	1637	50	5127	50	3490	-	3418	84	26.92	l
21-23	386	-	690	-	304	-	298	45	2.35	-
24-45	1,265	-	3704	-	2439	-	2388	87	18.81	l
46-49	362	-	808	-	446	-	436	88	3.44	l
50-60	378	50	1507	-	1128	50	1106	17	8.71	l
61-66	250	50	662	-	411	50	402	59	3.17	l
67-77	2610	50	4745	-	2134	50	2090	42	16.46	l
78-92	2552	50	5029	-	2476	50	2425	70	19.10	l
93-97	283	-	418	-	135	-	132	08	1.04	-
	9725	50	22690	50	12965	-	12700	-	100.00	

Synsmanshåte den 16 maj 1947

Sune Andén

Johs Johansson

Viktor Johansson.

Översiktskarta

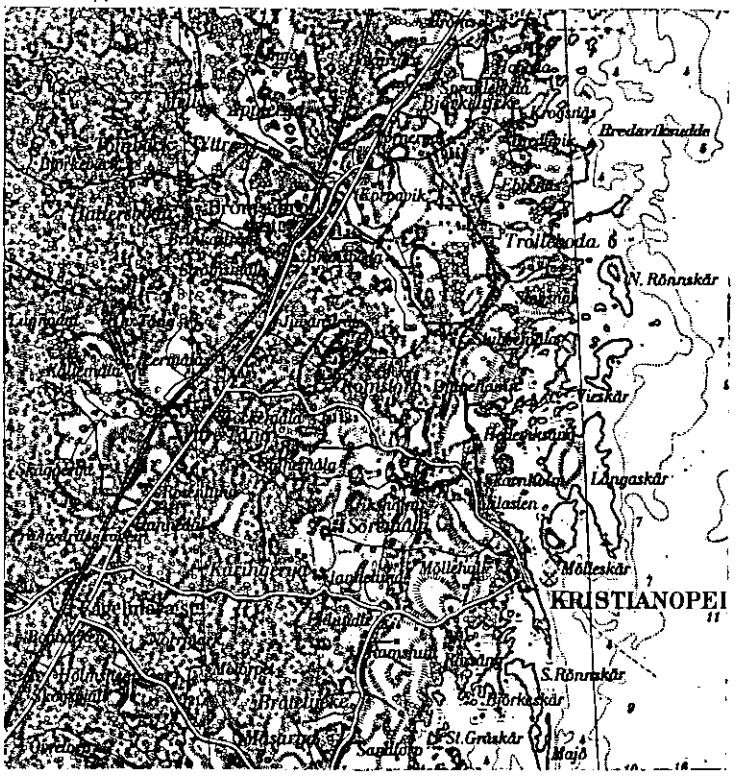

Skala 1:100000

Bil. G.

U T L Å T A N D E

avgivet vid syneförrättning enligt vattenlagen angående torrläggning av marker, tillhörande Juvansträte n:r 1, Komstorp 1, 2 och 3 samt Tockamåla n:r 1 i Kristianopels socken av Blekinge län.

Mom.1. Företagets omfattning och ändamål.

Över torrläggningsområdet, som skall bilda en samfällighet, har upprättats karta i skala 1:4000, på vilken markernas höjdläge över det antagna jämförelseplanet angivits medelst små blå siffror och torvjordlagrets mäktighet med små röda siffror. Beskrivning över markerna återfinnes i ägobeskrivningen /Bil. D. /.

Till följd av under förrättningen framkomna yrkanden kommer företaget att omfatta utförandet av ett genom torrläggningsområdet i östlig huvudriktning framrinnande avlopp, å hithörande handlingar och ritningar betecknat A - B. Förutom sträckorna 2+00 - 2+80 och 6+00 - 7+28, som skola bibehållas öppna, skall avloppet i sin helhet igenläggas med rör. För sträckan 2+80 - 3+38 har upprättats och kostnadsberäknats jämväl alternativt förslag, avseende öppen aydikning, men eftersom detta alternativ beträffande såväl utförande som underhåll ställer sig dyrare än rörledning, finna synemännen skäligt föreskriva, att åt täckt avlopp skall givas företräde.

På kartan äro rörledningarna utmärkta med en enkel röd linje, på vilken dagvattenbrunnarna markerats såsom röda ringar, och öppna dikessträckor med dubbla röda linjer.

Företaget ligger mellan Halltorpsåns och Lyckebyåns nederbördsområden med nummerbeteckning 79 resp 80.

Mom.2. Laga hinder, allmänna och enskilda intressen.

För handläggning av förrättningen, som grundar sig på länsstyrelsens förordnande den 1 februari 1945, eller för företagets utförande i den omfattning, som ovan angivits, har något laga hinder ej anmälts. Synemännen hava ej heller funnit något sådant hinder föreligga. Några allmänna eller enskilda intressen synas ej komma att av företaget förnärmas.

Mom.3. Företagets beskaffenhet.

Synemännen anse företaget vara sådan dikning, som omförmäles i 7 kap. 1 § vattenlagen.

Mom.4. Fixpunkter.

På plan- och profilritningarna angivna höjdlägen hänföra sig till ett antaget jämförelseplan, som bestämmes genom följande fixpunkter:

Fixp. I. Höjdläge =+6,00 m. o-format märke inhugget i sten 15 m norr längdmätningspunkt 3+49, 5 m väster om ägoväg och 8 m öster om stengärdesgård.

Fixp. II. Höjdläge =+6,43 m. o-format märke inhugget i sten i västra kanten av skogsväg, 55 m norr om längdmätningspunkt 7+41.

Fixp. III. Höjdläge =+6,89 m. o-format märke inhugget i på östra sidan av rågång, 3 m väster om ägoväg och 23 m söder om längdmätningspunkt 12+44.

Fixpunkterna, som äro lagligen skyddade, få ej rubbas, förstöras eller övertäckas förrän de blivit av lantbruksingenjör ersatta med nya.

Mom.5. Avloppets dimensioner.

Nederbördsområdet omfattar vid punkt A omkring 40 hektar. Vattenmängden är sålédes så obetydlig, att särskild beräkning av öppna

dikessträckors dimensioner icke ansetts nödvändig. Djupet har helt bestämts om kravet, att vattnet skall få fritt lopp från rörmynningarna. Böttenbredden har bestämts till 0,3 m och sidolutningen till 1:1,0.

Rörledningarna hava dimensionerats så att de förmå utan skadlig uppdämning avbörda en vattenmängd av 1,0 lit/sek/har. Av efterföljande tabell framgår i detalj de särskilda ledningssträckornas nederbördsområden, beräknade vattenmängder, lutningar, dimensioner och avbördningsförmåga under förutsättning att uppdämning icke förekommer.

Avlopps-sträcka	Nederb. område hektar	Vatten-mängd lit/sek	Lutning	Dimension cm /tum/	Avbördn förmåga lit/sek
2+80 - 6+00	40	40	0,94:1000	37,5 /15/	50
7+28 - 9+56	24	24	1,36:1000	25,0 /10/	19
- 10+86	12	12	1,36:1000	20,0 /8/	10
- B	4,3	4,3	1,36:1000	15,0 /6/	4,5

Avloppets bottenlägen i brytpunkterna, lutningar och dimensioner finnas angivna å den upprättade profilritningen.

Mom.6. Broar och trummor, vägar.

I samband med företaget skola inga broar eller trummor omeller nybyggas.

Därest vid rörledningarnas utförande överfarter eller vägar måste upprivas, så skall på företagets bekostnad vägbanan återställas.

Mom.7. Ersättningar.

Under förrättningen hava markägarna förklarat sig avstå från ersättning för såväl upplåtelse av mark till dikessträckor som för intrång vid utförandet av avloppet. Någon olägenhet synes

härav ej vara att förvänta. På grund härav bestämmes, att inga ersättningar skola utgå vid ifrågavarande företag.

Mom.8. Båtnad och kostnadsfördelning.

Båtnaden för i företaget ingående marker har uppskattats i den ordning, varom stadgas i 10 kap. 60 § vattenlagen och med tillämpning av de grunder, som angivas i 7 kap. 22 § samma lag.

Med avseende å mark, vars båtnad består i höjning av alstringsförmågan eller ökade möjligheter till alstringsförmågans höjande, hava synemännen värderat marken såväl i dess nuvarande vattenbesvärade tillstånd som ock i det skick, vari den kan beräknas komma, sedan företaget blivit utfört på föreslaget sätt. Synemännen hava även beaktat den förmån av förbättrade betingelser för jordens brukning, som vinnes därigenom att öppna dikessträckor ersättas med rörledningar. Resultatet av uppskattningen har införts i värderingslängden /Bil. D./, i vilken såväl markens nuvarande och blivande värde som värdet av båtnaden finnes uträknat.

Skäl att hänföra marken inom samfälligheten till särskilda avdelningar föreligger ej. Varje markägare har därför att taga del i med företaget förenade kostnader direkt i mån av värdet å den båtnad, som beredes hans mark. I kostnadsfördelningslängden /Bil. F./ har varje delägares andel i kostnaderna för företaget angivits såväl i kronor efter det upprättade kostnadsförslaget som i procenttal.

Kostnaderna för syneförrättningen skola, om företaget kommer till stånd, jämväl fördelas efter nyssnämnda andelstal men skola vid förrättningens avslutande, om så fordras, förskjutas av sökandena.

Mom.9. Företagets utförande.

Ifråga om företagets utförande bestämmes:

1/ Företagets utförande skall ombesörjas ~~av en för företagen gemensam~~

av en styrelse, som utses av delägarna vid allmänt sammanträde därvid varje delägare har rösträtt efter det andelstal, som är bestämmande för hans skyldighet att taga del i kostnaderna för företaget; dock må ingen utöva rösträtt för mer än en femtedel av delägarnas sammanlagda vid sammanträdet företrädda andelstal. Angående styrelsens skyldigheter och befogenhet hänvisas till bestämmelserna i 3 kap. 15 och 17-21 §§ vattenlagen samt till mom. 11 av detta utlåtande givna föreskrifter.

2/ Företaget skall utföras i enlighet med de upprättade förslagsritningarna.

3/ Jord- och sten, som uppschaktas ur öppet avlopp vid dettas upptagande eller rensning, må läggas vid sidan av detta, dock icke närmare kanten än 1,0 m och ej i brantare inre lutning än dikets egen sidolutning.

4/ I upplagda jordsträngar skola öppningar med bottenbredd 0,3 m och sidolutning 1:1,0 anordnas vid svackor i marken, tillstötande diken samt i övrigt på minst var 40:de meter, på det dagvattnet må fritt kunna avrinna från angränsande terräng.

5/ Till äventyrs inträffande ras skola oförtövat avhjälpas och erforderliga förstärkningsåtgärder vidtagas.

6/ Till rörledningar använda 37,5 cm /15"/ betongrör skola vara av så god kvalitet att desamma i vått tillstånd tåla en jämnt fördelad tryckbelastning av minst 18 kg pr centimeter av rörets längd vid anbringande av tryck längs den översta och understa generatrisen av ett horisontalt anbragt rör samt tillverkade av grus fritt från föroreningar och av lämplig sammansättning, fria från gjutfel homogena i godset och så täta, att vattenytan i rören, sedan dessa fyllts med vatten och betongen vattenmättats under 24 timmar, under de närmaste 24 timmarna ej sjunker mer än 15 mm.

7/ Till klenare ledningar skall användas tegelrör enligt svensk standard.

8/ Rörläggningen skall utföras efter noggrant uppsatta och kontrollerade profiler, vilkas inbördes avstånd icke bör överstiga 25 m och arbetet kontrolleras innan rören höljas.

9/ Under arbetet får vatten icke uppdämmas eller påsläppas så att skada sker.

10/ Arbetena böra utlämnas på entreprenad åt en eller flera därför lämpliga personer på de villkor, som befinnas mest ändamålsenliga och betryggande.

11/ Arbetena må begynna omedelbart efter det detta utlåtande vunnit laga kraft samt skola vara bragta till slut senast den 1 september 1955.

12/ Avsyning jämlikt bestämmelserna i 13 kap. 1 § vattenlagen skall efter anmälan göras av lantbruksingenjör.

Mom.10. Framtida underhållet.

I företaget ingående avlopp skola omsorgsfullt underhållas genom regelbundna rensningar. Intag och brunnar böra rensas från slam så ofta, att avlagringarna stiga högst 3 á 4 dm över bottnen. Rensnings- och underhållsarbetena böra utföras på tider, då arbetet åstadkommer så ringa skada som möjligt. Av rensningsjord förorsakat intrång skall tålas utan ersättning.

Kostnad för rensnings- eller underhållsåtgärd, som föranletts av enskild persons åverkan eller försummelse, må uttagas av denne. Markägarna skola genom stängsel eller på annat sätt skydda öppna avlopp från nedtrampning av betande djur. Av betesdjur förorsakad skada skall omedelbart botas av djurägaren.

Uppdämning eller annan åtgärd, som hindrar vattnets fria lopp, må på inga villkor tillåtas eller tålas.

Mom.11. Organisation.

Av styrelsens medlemmar skall en vara ordförande och verkställande ledamot. Det åligger styrelsen:

att ombesörja arbetenas utförande och kontrollera desamma - i den mån så finnes nödigt med biträde av sakkunnig person,

att i mån av arbetets fortgång verkställa utdebitering av för arbetenas bedrivande erforderliga medel,

att föra räkenskaper över handhavda medel, vilka räkenskaper skola minst en gång om året framläggas för delägarna i och för granskning,

att för sistnämnda ändamål och då så eljest finnes nödigt genom kringsänd kallelselista, på vilken delägarna teckna sina namn, eller på i 7 kap. 64 § vattenlagen föreskrivet sätt senast åtta dagar i förväg kalla delägarna till sammanträde för gemensamma angelägenheters dryftande och därvid föra protokoll, samt

att i övrigt vidtaga de åtgärder, som för företagets ändamålsenliga utförande och underhåll kunna finnas nödigt.

Mom.12. Domstolsavgift.

Såsom bidrag till vattendomstolarnas organisation och verksamhet skall, så snart förrättningen vunnit laga kraft, till länsstyrelsen i Blekinge län erläggas avgift, uppgående till en och en halv för tusen av båtnaden eller 19 kronor 45 öre.

Mom.13. Företagets namn.

Företaget skall benämnas "Juvansträte - Komstorps diknings-företag år 1947".

Mom.14. Aktförvarare.

Avskrifter och kopior av vid denna förrättning upprättade handlingar och ritningar skola förvaras av styrelsens ordförande.

Mom.15. Besvärshänvisning.

Talan mot åtgärd eller beslut vid förrättningen eller mot detta utlåtande föres vid Söderbygdens vattendomstol, adr. S t o c k h o l m, till vilken besvären för att komma under prövning skola vara ingivna inom sextio dagar från nedanskrivna dag.

I besvären, som skola ingivas i tre exemplar, skola fullständigt upptagas klagandens alla påståenden och skälen därtill; och skola vid besvären fogas de handlingar klaganden vill åberopa till stöd för ändringssökandet.

Mom.16. Verkställighet.

Då i denna sak underställning till vattendomstol icke skall ske, kommer detta utlåtande att gå i verkställighet i den ordning, som för laga kraft ägande dom är stadgat, för såvitt icke inom den i mom. 15 här ovan angivna tid besvär över förrättningen anföras och på grund härav ändring i detta utlåtande kommer till stånd.

Juvansträte, Kristianopel, den 16 maj 1947.

Sture Andén

Johs Eskansson Viktor Johansson.

Insändes till Kungl. Lantbruksstyrelsen. Litt. 9:82/47

ARVODESRÄKNING N:r i resplan 43/46

upptagande ersättning till statsverket enligt lantbruksingenjörstaxan (Svensk Författningssamling nr 353 år 1945) för förrättning eller uppdrag, som utförts av tjänsteman vid lantbruksingenjörsorganisationen.

Juvensträte - Komstorps dikningsföretag år 1947 DIARIE Nr 16263
(arbetets art, företagets namn etc. samt socken och län)
Kristianopels socken, Blekinge län
K. LA[illegible]SSTYRELSEN
26 JUN 1947

Åtgärden omfattar tiden juni 1945 - maj 1947

Arbetets art	Ersättning kronor	öre	kronor	öre
I. Planläggning av torrläggningsföretag huvudsakligen för jordbruksändamål.				
1. *Torrläggningsföretag med undantag för täckdikningsplaner.*				
Planen upprättad ~~utan~~ i samband med syneförrättning enligt vattenlagen. Jordareal som beröres av förrättningen 11.51.0 ha.				
15:- *kr för* 1 *ha och* 9:- *kr för varje ha däröver*	114	-		
2.4 *% av* 12.700:- *kr, utgörande beräknad total anläggningskostnad*	304	80		
2 % av ..... kr, utg. beräkn. kostn. för pumpstation m. utrustn.				
Summa:	418	80		
För syneförrättning utan gode män utföres 80 % av ovanstående summa				
Alternativt förslag 1/2 dag á 15:- kr	7	50		
(Här införes bl. a. arvode för icke fullständigt förslag samt tilläggsarvode för alternativt förslag eller för planläggning som jämväl avser avledande av kloakvatten eller industriellt avloppsvatten)				
			426	30
2. *Täckdikningsplaner.*				
II. Planläggning av företag huvudsakligen för avledande av kloakvatten eller industriellt avloppsvatten.				
1. *Företag som hänför sig till viss jordareal och med huvudsakligt ändamål att avleda kloakvatten.*				
Jordareal som beröres av förrättningen ..... ha.				
..... *kr för* ..... *ha och* ..... *kr för varje ha däröver*				
..... *% av* ..... *kr, utgörande beräknad arbetskostnad*				
2 % av ..... *kr, utgörande beräknad materialkostnad*				
4 % av ..... *kr, utgörande beräknad kostnad för reningsanläggning*				
5 kr för var och en av ..... *st fastigheter*				
2. *Annat företag.*				
..... *dagarvoden à 60 kr*				
..... *dagarvoden à 40 kr*				
..... *dagarvoden à 20 kr*				
Transport:			426	30

K. Lantbruksstyrelsens formulär d. 30/8 1945. K 76 b.
8.. 1945. 5 000.

STATENS REPRODUKTIONSANSTALT
350845

Arbetets art	Ersättning kronor	öre	kronor	öre
Transport:			426	30
III. Övriga tjänsteuppdrag.				
1. *Fullständig arbetsledning och kontroll av företag för torrläggning av mark.*				
Företaget består helt till övervägande delen av öppna täckta avlopp. Beräknad arbetskostnad ..... kr.				
..... *kr jämte* ..... *% av* ..... *kr*				
1 % av ..... *kr, utgörande beräknad materialkostnad*				
2. *Andra uppdrag.*				
a) Icke fullständig arbetsledning och kontroll för torrläggning av mark;				
b) Arbetsledning och kontroll av annat företag än under a) avses;				
c) Rådgivning eller upplysning, som påkallat särskilt utredningsarbete;				
d) Kopiering av kartor och ritningar;				
e) Sammanträde;				
f) .....; (Stryk det ej tillämpliga)				
Åtgärden har / har icke till huvudsaklig uppgift att gagna jordbruket.				
..... *dagarvoden à* ..... *kr*				
..... *dagarvoden à* ..... *kr*				
..... *dagarvoden à* ..... *kr*				
Summa kronor:			426	30

Anmärkningar:

Ett exemplar av denna räkning har den 19 juni 1947 ~~avsänts~~ enligt mottagningsbevis utkvitterats av

lantbrukaren Carl Lindborg, B r ö m s e b r o
(titel, namn och adress)

i egenskap av styrelsens ordförande.

Karlskrona den 25 juni 1947.

lantbruksingenjör

Lantbruksstyrelsens anteckningar:

Skäl till ändring föreligger ej.

~~Av nedanstående skäl bör ersättningsbeloppet ändras till ..... kr.~~

Granskad den 31/12 48 av

K 2*0424

AGENTUR I BLEKINGE LÄNS-STÄNS

Utgår

Betänkande

till

JUVANSTRÄTE-KOMSTORPS DIKNINGS-

FÖRETAG ÅR 1947.

Kristianopels socken, Blekinge län

Betänkande

till

JUVANSTRÄTE-KOMSTORPS DIKNINGSFÖRETAG

ÅR 1947.

Kristianopels socken, Blekinge län.

DIARIE N:r 31858
K. LANTBRUKSSTYRELSEN
19 DEC. 1947

Till

Kungl. Lantbruksstyrelsen.

Undertecknad, ordförande i styrelsen för Juvansträte - Komstorps dikningsföretag år 1947 i Kristianopels socken, Blekinge län, får härmed vördsamt anhålla om största möjliga såväl bidrag från statens avdikningsanslag som lån från statens avdikningslånefond till företagets genomförande.

Juvansträte, Brömsebro, den 16 maj 1947.

Carl Lindberg

Genom beslut den 11 maj 1950 har Kungl. Lantbruksstyrelsen, som godkänt en ~~an-~~läggnings~~-~~kostnad av 13.287:- kr., till företaget beviljat bidrag med 4.720:- kr. och lån med 8.550:- kr. samt fastställt arbetsplanen ~~i oförändrat skick.~~ med tillägg, att sträckan 6+00 - 6+44 må utföras som tätt ledning.

Betygas i tjänsten P. Andersson

DIARIE N:r 31858
K. LANTBRUKSSTYRELSEN
19 DEC 1947

BETÄNKANDE

rörande bidrag från statens avdikningsanslag och lån från statens avdikningslånefond till

Juvansträte-Komstorp dikningsföretag år 1947
(företagets namn samt socken och län)

Kristianopels socken, Blekinge län

Ordf. i styrelsen: ~~Förrättningsman~~ ~~Sakkunnig~~ Lantbrukaren Carl Lindborg, Juvansträte, B r ö m s e b r o
(titel, namn och adress)

Förrättningsman: Lantbruksingenjör Thore Möller, K a r l s k r o n a
(titel och namn)

Förrättningsmannen förordnad den 1 februari 1945. Förrättningen avslutad den 16 maj 1947.

Förslaget är upprättat { i samband med fullständig syn / ~~i samband med förenklad syn~~ } och omfattar 1 häfte handlingar och 1 blad ritningar. Vid förrättningen bestämd arbetstid 1 september 1955. I kontrakt med Kungl. Lantbruksstyrelsen synes tidpunkten för företagets färdigställande böra angivas till samma tid

Båtnad (social båtnad ej inräknad) ..... 12.965:- kronor.

Total kostnad (kostnad för en första rensning inräknad) ..... 13.287:46 kronor.

För kostnadsberäkningen äro nedanstående à-priser karakteristiska:
Schaktning av rörgrav 1:- á 8:- kr/lm, 15" cementrör 7:50 kr/lm, 10" tegelrör 4:50 kr/lm, 8" tegelrör 3:50 kr/lm, 6" tegelrör 2:40 kr/lm, schaktning och sprängning av grus, sten och block 4:- á 5:- kr/m³, schaktning av dyjord med buskar och stubbar 1:20 kr/m³ samt sprängning av berg 25:- kr/m³.

BERÄKNING AV STATSUNDERSTÖD.

Kostnadssammandrag.

Samfällighet (Delföretag)	Arbets- och materialkostnad		Ersättningar		Förrättningskostnader och dylikt		Summa kostnad för utförandet		Kostn. för en första rensning	Totål kostnad	
	kronor	öre	kronor	öre	kronor	öre	kronor	öre	kronor	kronor	öre
	12.700	-			587	46	13287	46	-	13287	46

Areal, båtnad och kostnad samt bidragsberäkning.

Samfällighet (Delföretag)	Förbättrad mark: åker tomt har	åker tomt ar	annan mark har	annan mark ar	summa har	summa ar	Jordförbättring kronor	Jordförbättring öre	Social båtnad *)	Total kostnad kronor	Total kostnad öre	Kostnad per hektar kronor	Bidragskvot	Bidrag kronor
	10	86		65	11	51	12965	-	2	13287	46	1150	1/3	4420:-

Av bidraget belöper omkring 4420:- kr. på företagets utförande och omkring ..... kr. på en första rensning.

Låneberäkning.

Samfällighet (Delföretag) eller avdelning	Låntagarnas andel i jordförbättringen kronor	jordförbättringen öre	hela samfälligheten procent	kostnaden för utförandet kronor	kostnaden för utförandet öre	Lånekvot	Lån kronor
	12525	48	96,61	12837	01	2/3	8550:+

Arbetet med företagets utförande är påbörjat.

Vid detta betänkande fogas:

Bil. 1. Utdrag av torrläggningsnämndens protokoll.

" 2. Intyg att besvär mot förrättningen ej anmälts.

" 3. Förening angående bl.a. sökande av statsunderstöd.

" 4. Fastighetsförteckning.

" 5. Uppgift å berörda fastigheters totala innehav av åker.

" 6. Sammanställning rörande förrättningskostnader o.d.

Karlskrona den 15 november 1947.

Thore Möller.

*) Beteckningar: 0 = ingen, 1 = ringa, 2 = avsevärd, 3 = stor.

Utdrag ur: Bil. 1.

Protokoll, fört vid torrläggningsnämndens i Blekinge län sammanträde på lantbruksingenjörskontoret i Karlskrona den 8 oktober 1947.

Närvarande: Torrläggningsnämndens samtliga ordinarie ledamöter.

---

§ 5.

Ett antal torrläggningsföretag hade till torrläggningsnämnden inkommit med ansökningar om bidrag och lån av statsmedel. Vid syneförrättningar enligt vattenlagen upprättade handlingar rörande ifrågavarande företag funnos vid sammanträdet tillgängliga och genomgingos nu av nämnden, som intet hade att invända mot de upprättade förslagen eller mot kostnadsberäkning och båtnadsuppskattning. Företagen ansåggos vara ur allmän och enskild synpunkt nyttiga och önskvärda och fylla villkoren för erhållande av statsunderstöd. Såvitt vore nämnden bekant, hade i intet fall bidrag och /eller/ lån av allmänna medel tidigare utgått till torrläggning av i företagen ingående marker.

Beträffande varje särskilt företag beslöt nämnden uttala sig som följer:

Juvansträte-Komstorps dikningsföretag år 1947. I förhållande till berörda fastigheters åbyggnader äro markerna välbelägna. Av den beräknade båtnaden belöper ca 14 % på, enligt nämndens uppfattning, ofullständiga jordbruk. På grund härav fann nämnden skäligt tillstyrka, att statsbidrag måtte beviljas till en tredejedel av kostnaden och statslån till återstående del av på lånesökandenas fastigheter belöpande kostnad.

Ort och dag som ovan.
Thore Möller.

Justeras:
Erik Larsson.

Rätt utdraget betygar:
Thore Möller

Bil. 2.

Att, såvitt framgår av härstädes fört vederbörligt diarium, besvär icke inom laga tid anförts över en enligt uppgift den 16 maj 1947 avslutad laga syneförrättning angående Juvansträte-Komstorps dikningsföretag år 1947, avseende torrläggning genom dikning av marker, tillhörande Juvansträte m.fl. i Kristianopels socken, Blekinge län; det varder härmed till bevis meddelat. Stockholm i Söderbygdens vattendomstols kansli den 16 oktober 1947.

Ex officio:

G. Österholm
(G.Österholm).



Stämpel 2 kronor.

Lantbruksingenjören Thore Möller, Karlskrona.

Bil. 3.

F ö r e n i n g.

Undertecknade delägare i Juvansträte-Komstorps diknings-företag år 1947 i Kristianopels socken av Blekinge län, förklara oss härmed vilja komma i åtnjutande av lån från till dylikt ändamål anvisade statsmedel och giva för den skull styrelsens ordförande i uppdrag:

att göra framställning om största möjliga lån från statens avdikningslånefond till företagets genomförande,

att, därest dylikt lån beviljas, för vår räkning med vederbörande myndighet uppgöra kontrakt om arbetenas utförande ävensom underteckna i samband härmed erforderliga förbindelser och handlingar,

att mottaga och utkvittera ~~.....~~ utanordnade lånebelopp, samt

att anlita lantbruksingenjören i länet att upprätta för lånets sökande och utbekommande erforderliga handlingar m.m.

Jüvansträte, ~~Kristianopel~~ Bräntorp, den 16 maj 1947.

Carl Lindberg Josef Johansson

Karl Eriksson Viktor Augustsson

Ernst Andersson Hjalmar Nilsson

Egenhändiga namnteckningarna bevittnas:

John Eriksson Viktor Johansson.

Kjörkelgek Komstorp.

Bil. 4.

F A S T I G H E T S F Ö R T E C K N I N G.

Till nedanstående fastigheter, ingående i Juvansträte-Komstorps dikningsföretag år 1947 i Blekinge län, tillstyrkes lån från statens avdikningslånefond.

Kristianopels socken.

Juvansträte	1 1/3	mtl		Carl Lindborg
Komstorp	1 1/8	"		Josef Johansson
"	1 10 avst			Ernst Andersson
"	2 1/8	"		Josef Johansson
"	av 2 19/184	"		Henning Wilsson
"	3 3/16	"		Karl Eriksson
"	3 7 avs			Viktor Abrahamsson

Karlskrona den 15 november 1947.

Thore Möller.

Bil. 5.

U P P G I F T

å berörda fastigheters totala innehav av åker hämtad ur Beskrivning till ekonomiska kartan över Kristianopels socken inom Östra härad och Blekinge län.

Juvansträte	n:r	1 1/3	mtl	Carl Lindborg	18,0 har
"	"	1 3	avst	Robert Jonasson, arr Carl Lindborg	
Komstorp	"	1 3	1/8	"	Josef Johansson	13,1 "
"	"	1 10	avst		Ernst Andersson	0,50,5 "
"	"	2 2	1/8	"	Josef Johansson	14,3 "
"	"	av 2 3	19/184	"	Henning Vilsson	10,5 "
"	"	3 3	3/16	"	Karl Eriksson x/	18,7 "
"	"	3 2	3/16	"	D:sme	
"	"	3 7	avs	"	Viktor Abrahamsson	2,4 "
Tockamåla	"	12	3/16	"	Vigert Pettersson	10,3 "

Karlskrona den 15 november 1947.

Thore Möller.

x/ Arealen uppgiven tillsammans med 3 2.

SAMMANSTÄLLNING

Bil. 6.

Redovisning av förrättningskostnader och dylikt.

Juvansträte-Komstorps dikningsföretag år 1947
(Företagets namn samt socken och län m. m.)

Kristianopels socken, Blekinge län

Datum		Utgiftspost	Verifikation	Bekommet förskott		Utbetalat av			
						förrättningsmannen		intressenter	
År och månad	Dag			kronor	öre	kronor	öre	kronor	öre
		Hantlangning						80	-
		Statsverkets ersättning, räkning litt 9:82/47						426	30
		Kungörelsekostnad						8	31
		Arvode till godemän						50	40
		Domstolsavgift						19	45
		Lagakraftbevis						3	-
		Summa						587	46

Karlskrona den 15 november 1947.

Thore Möller.

Kungl. Lantbruksstyrelsens formulär K 87 b.
1. 1946. 6 000.

STATENS REPRODUKTIONSANSTALT
22046

294

Lantbruksstyrelsen

FÖREDRAGET 50 RAPPORT

Mnr 31858/47

LANTBRUKSSTYRELSEN
15 JAN. 1949
DIARIE Nr 7306
SAK Nr

Gask DEN 12 JAN 1951

LANTBRUKSSTYRELSEN över ~~verkställd~~ avsyning

Företag: Juvansträte - Komstorps dikningsföretag år 1947
(namn, socken och län)

Kristianopels socken, Blekinge län.

Ordf. i styrelsen: Lantbrukare Carl Lindborg, Juvansträte, Brömsebro.
~~Förtroendeman~~
~~Ende intressent~~

Arbetsplanen fastställd den ~~ej~~ fastställd 11/5 50

Ändring medgiven den

Bidrag från statens avdikningsanslag ~~ej~~ beviljat 4.420 kronor

Lån från statens avdikningslånefond " 8.330 kronor

Arbetstid enl. synemännens utlåtande 1/9 1955

Arbetstid enl. kontrakt med Lantbruksstyrelsen

Förlängning medgiven av {Lantbruksstyrelsen / Vattendomstolen} till

Vid förrättningen, som verkställts av förste assistent A. Sandahl

den 2 november 1948; har befunnits att företaget utförts i fullständig överensstämmelse med det vid Syneförrättningen den 16 maj 1947 upprättade förslaget, med undantag för att rörledningen förlängts till pkt 6+44, enär det visat sig att dikesjorden å sträckan 6+00 - 6+44 är benägen för skred.

Företaget förordas till godkännande.

Enligt företedda räkenskaper med tillhörande verifikationer uppgå kostnaderna för företagets färdigställande till:

Entreprenadsumma	12.500:- kr.
Tillägg för rör å str 6+00 -6+44	700:- "
Annonser, kungörelse, porton mm.	20:36"
Förrättningskostnad	426:30"
Domstolsavgift	19:45"
Gode män /förrättningsarvode/	50:40"
Utsättning, avsyning, rörprovning	52:50"
Summa kronor	13.769:01

Karlskrona den 3/11 1948

/Thore Möller/

Godkännande med den ändring i förrättningen att rörledningen förlängts till pkt 6+44 enär det visat sig att dikesjorden å sträckan 6+00 - 6+44 är benägen för skred.

Bidragsgrundande kostnad 13.287:46

K. Lantbruksstyrelsens formulär K 103.
12. 1946. 10 000.

STATENS REPRODUKTIONSANSTALT
532546

N:r 14

Osl. (bef.)
Lautkr. Carl Lindberg
Juvanstråte
Bromsebro.

Kr. hand. [illegible]
i bitr. [illegible]

1951 den 12 januari.

J 306/49, J 1952/50

US

Länsstyrelsen i Blekinge län,

K a r l s k r o n a.

Sedan Kungl. Lantbruksstyrelsen genom beslut den 11 maj 1950 beviljat lån från statens avdikningslånefond med 8.550 kronor till utförande av Juvansträte - Komstorps dikningsföretag år 1947 i Kristianopels socken, Blekinge län, får Lantbruksstyrelsen härigenom lämna uppgift å de fastigheter inom företaget, vartill lån beräknats utgå.

Fastighet	Registernummer	Ägare
Kristianopels socken		
Juvansträte	1^{1}	Carl Lindborg
Komstorp	1^{3}	Josef Johansson
"	1^{10}	Ernst Andersson
"	2^{2}	Josef Johansson
"	av 2^{3}	Henning Wilsson
"	3^{3}	Karl Eriksson
"	3^{7}	Viktor Abrahamsson

Stockholm den 12 januari 1951.

På Kungl. Lantbruksstyrelsens vägnar

Martin Hägglund.

LANTBRUKSSTYRELSEN
19 OKT. 1950
DIARIE NR 1952

Utdrag ur protokoll fört vid sammanträde med delägarna i Juvanstråte - Komstorps Dikningsföretag den 14 aug. 1950

Närvarande: Karl Eriksson Komstorp, Kenning Wilson Komstorp, Josef Johansson Komstorp, Karl Johansson Komstorp, Gunnar Johansson Komstorp, Wiget Persson Tocheviåla, Ernst Andersson Komstorp, Viktor Abrahamsson Komstorp samt undertecknad.

§ 1.

Till justeringsman för dagens protokoll valdes: Wiget Persson och Gunnar Johansson.

§ 2.

Till styrelse omvaldes: Carl Lindberg Juvanstråte och Kenning Wilson Komstorp samt nyvaldes Karl Eriksson Komstorp efter Josef Johansson, som överlåtit sin fastighet till sina söner Gunnar och Karl Johansson Komstorp.

Juvanstråte den 14 aug. 1950

Carl Lindberg

Justerat:

Gunnar Johansson Wiget Persson

Rätt utdraget bekyges:

Carl Lindberg

294/50 K 2-0424

FÖRETAG: Juvansträte-Komstorp.

Arbetsplan upprättad av lantbruksingenjören Th. Möller i samband med år 1947 avslutad syneförrättning.

Statsunderstöd beviljade den 11 maj 1950.

Statsbidrag

till företagets utförande ..... kr. 4.420

» en första rensning ..... » - kr. 4.420

Lån till företagets utförande ..... kr. 8.550

Skuldförbindelse överlämnad till [illegible] *den* 22/12 1950 *godkänd den* 3/1 1951

607

KONTRAKT.

LANTBRUKSSTYRELSEN 19 OKT. 1950 DIARIE NR J 1952 SAK NF

Sedan Kungl. Lantbruksstyrelsen den 11 maj 1950 till Juvansträte - Komstorps dikningsföretag år 1947 i Kristianopels socken,

BLEKINGE LÄN

beviljat dels **statsbidrag** från **statens avdikningsanslag** med fyratusenfyrahundra-tjugo (4.420) kronor, ~~varav till företagets utförande kronor och till en första rensning av avloppen kronor~~,

och dels **lån** från **statens avdikningslånefond** med åttatusenfemhundrafemtio (8.550) kronor med visst tillägg och samtidigt fastställt arbetsplan för företaget, har följande överenskommelse träffats mellan å ena sidan Lantbruksstyrelsen och å andra sidan företaget genom dess styrelse ordf. ~~förtroendeman samtliga intressenter båda intressenter ende intressent.~~

§ 1.

Lantbruksstyrelsen utbetalar till företaget såsom förskott högst en tredjedel av statsbidraget och en tredjedel av lånet, sedan Styrelsen godkänt dels för detta kontrakts fullgörande lämnad säkerhetsförbindelse och dels för lånets återbetalning ställd med behörig borgen eller annan säkerhet försedd skuldförbindelse samt hos Lantbruksstyrelsen genom intyg av stats- eller kommunaltjänsteman eller eljest av två trovärdiga, ojäviga personer, som icke äro intressenter i företaget, styrkts, att arbetet på allvar igångsatts. Ytterligare utbetalning av bidraget och lånet sker efter Lantbruksstyrelsens bestämmande i den mån kostnaderna för utfört arbete och inköpt materiel motivera utbetalning eller arbetet slutförts och detta styrkts av lantbruksingenjör eller annan behörig tjänsteman.

§ 2.

Bidrags- och låntagare förbinder sig:

att i noggrann överensstämmelse med den fastställda arbetsplanen med de eventuella ändringar däri, som Lantbruksstyrelsen kan komma att efter framställning besluta, utföra företaget till den 1 september ~~1950~~ 1951,

att under året närmast efter avsyningen utföra en första rensning av i företaget ingående avlopp före september månads utgång;

att bestrida vad utöver beviljade statsmedel kan erfordras för företagets fullbordande, däri inberäknat kostnad för en första rensning av avloppen och till vederbörande lantbruksnämnd utgående gottgörelse för arbetsledning, avsyning m. m. samt vid dylika förrättningar erforderlig hantlangning;

att underhålla det utförda arbetet intill dess sådan underhållsskyldighet kan varda annan i laga ordning ålagd eller vederbörande därifrån befriats;

att vid arbetets utförande och underhållsskyldighetens fullgörande vidkännas Lantbruksstyrelsens inseende och kontroll;

att när sådant av Lantbruksstyrelsen eller av vederbörande tjänsteman inom lantbruksnämnden påfordras, förete behörigen verifierade räkenskaper för företaget ävensom att, därest torrläggningskostnad, vartill statsmedel beviljats, beräknats till högre belopp än verkliga kostnaden, efter föreskrift av Lantbruksstyrelsen vidkännas motsvarande minskning av bidraget och lånet;

att fullgöra de övriga åtaganden, som enligt Kungl. Maj:ts kungörelser angående villkoren för statsbidrag från statens avdikningsanslag och lån från statens avdikningslånefond åligga mottagare av ifrågavarande statsmedel; samt

att vid företagets utförande iakttaga de föreskrifter, som av Kungl. Maj:t eller Lantbruksstyrelsen härutöver må hava meddelats.

§ 3.

Har obehörig avvikelse från den fastställda arbetsplanen skett eller har arbetet icke utförts inom därför bestämd tid och Lantbruksstyrelsen ej heller medgivit anstånd med dess utförande eller skulle Styrelsen finna den säkerhet, som blivit ställd för lånets återbetalning, icke vidare nöjaktig, och ny säkerhet, som av Styrelsen godkännes, icke avlämnas inom bestämd tid eller erlägges icke den bestämda annuiteten i behörig tid, äger Lantbruksstyrelsen att inställa all vidare utbetalning av statsmedlen samt att återfordra vad därav uppburits. Å sålunda lyftade och återburna medel skall erläggas fem procent årlig ränta från lyftningsdagen till dess betalning sker.

§ 4.

Kostnader, som i följd av erhållna statsbidrag och lån må hava föranletts för Lantbruksstyrelsen, skola bestridas av respektive mottagare av dessa medel.

§ 5.

Detta kontrakt må av bidrags- och låntagaren när som helst uppsägas, dock, om någon del av beviljade statsmedel utbetalats, under villkor att återbäring därav sker enligt bestämmelserna i § 3.

Detta kontrakt är upprättat i två likalydande exemplar, varav vardera kontrahenten tagit ett.

Juvanshäle den 14 augusti 1950

Carl Lindberg.

ägare till Juvanshäle n:r 1 1

Att Carl Lindberg

i bägges vår närvaro egenhändigt undertecknat förestående kontrakt, intyga:

Gunnar Johansson — Karl Johansson

Adress Lomsjöp Kristianopel — Adress Lomsjöp Kristianopel

Kungl. Lantbruksstyrelsen antager detta kontrakt.

Stockholm den 12 januari 1951.

På Kungl. Lantbruksstyrelsens vägnar,

Martin Höglund

Vederbörandes uppmärksamhet fästes å bestämmelserna dels i 7 kap. 58 § vattenlagen, vari stadgas att, därest företaget icke bragts till slut inom tid som i utlåtandet föreskrivits, vare frågan om företaget förfallen; dock att vattendomstolen må på förenämnda tids utgång gjord ansökning bevilja anstånd med företagets fullbordande, och dels i 13 kap. 17 § vattenlagen, vari stadgas att, därest det framtida underhållet försummas, Konungens Befallningshavande eller annan myndighet Konungen bestämmer äger själv bota bristen på den försumliges bekostnad.