Blad 1.

Förslag i 4 blad till

Kopprarp – Farslycke dikningsföretag år 1944.

Källaryds socken, Blekinge län;

upprättat vid syneförrättning enligt vattenlagen år 1944 av:

[signature]

Statens lantbruksingenjör.

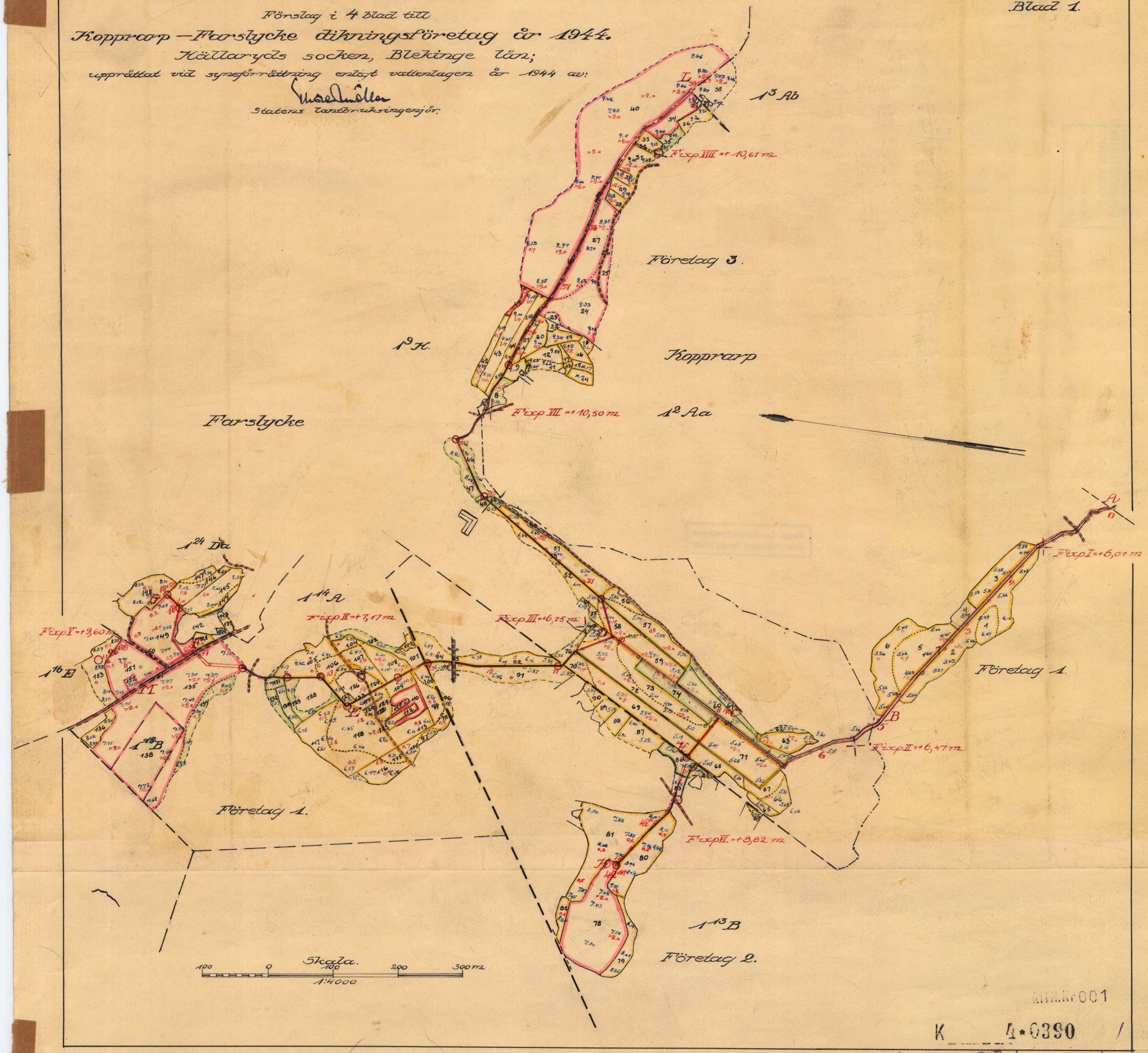

K 4·0390 1

Nr 334 Blekinge 4 rit

Tillhör förslag till

Kopprarp – Farslycke dikningsföretag år 1944.

Blad 2.

[signature]

Statens lantbruksingenjör

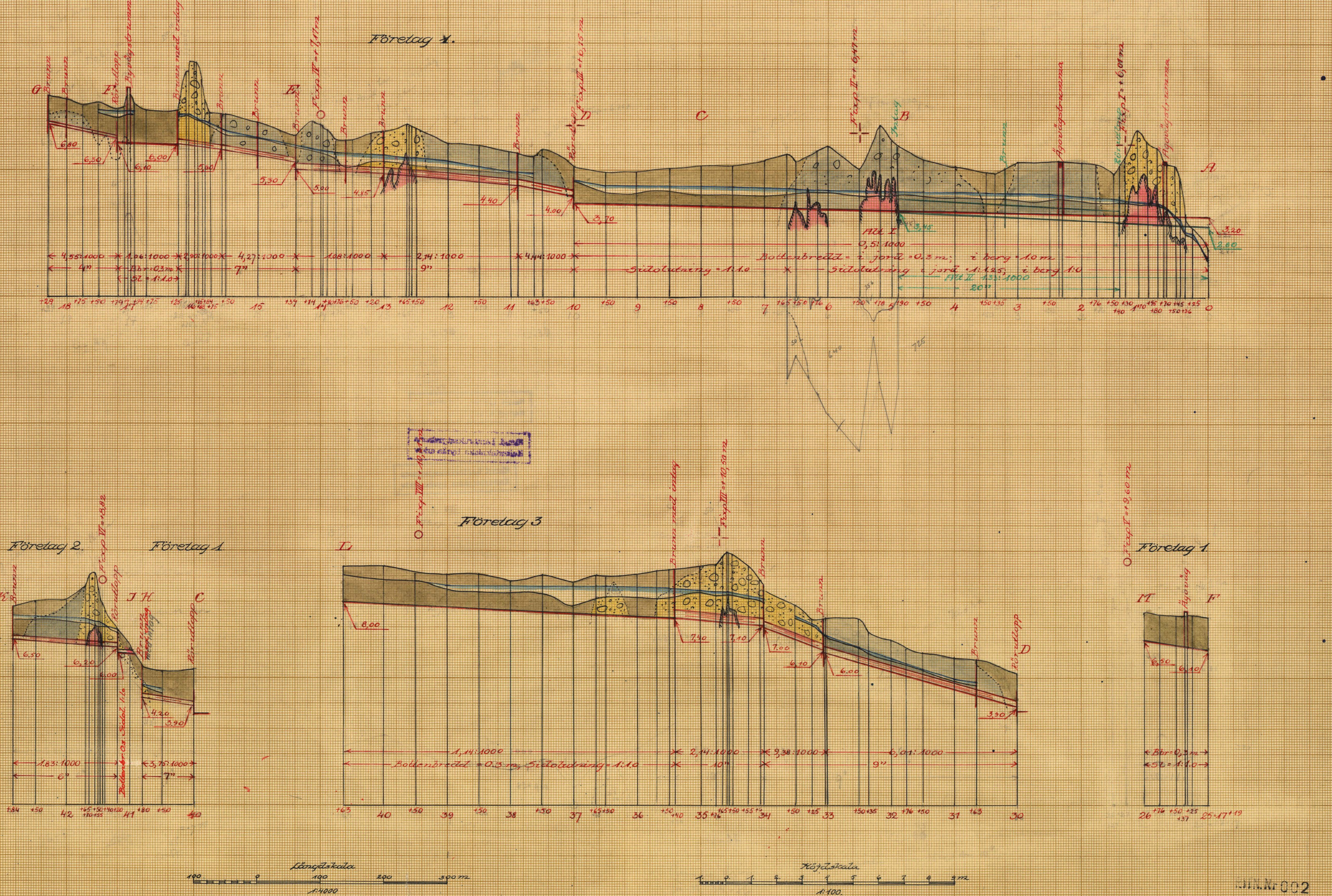

ESSELTE

LMV. Nr 002

K 4*0390 2

4301 S.

Nr 334 Blekinge 4 ritn

Tillhör förslag till.

Kopprarp — Farslycke dikningsföretag år 1944.

Blad 3.

Statens lantbruksingenjör

XIIN.Nr 003
K 4*0390 3
4301S.
Nr 334 Blekinge 4 rith

Tillhör förslag till

Kopprarp — Farslycke dikningsföretag år 1944.

Blad 4.

Statens lantbruksingenjör.



Förslag till rörutlopp vid 1+40 (Alt. II)

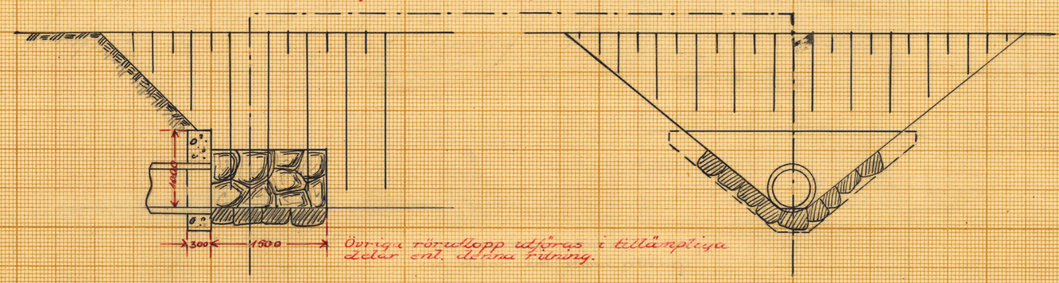

Övriga rörutlopp utföras i tillämpliga delar enl. denna ritning.

Förslag till intag vid 4+90 (Alt. II)

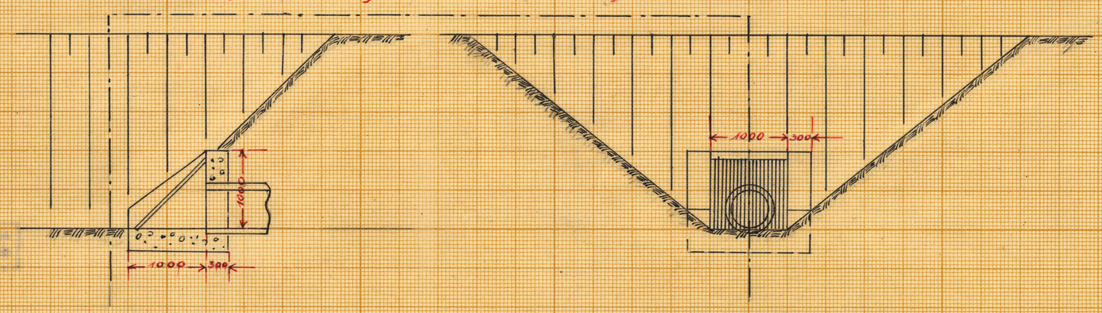

Typritning för brunnar

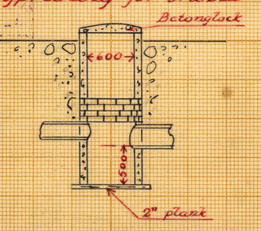

Typritning för brunnar med intag

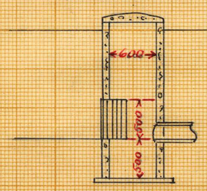

Typritning för trummor å dikessträckan A-B-C-D.

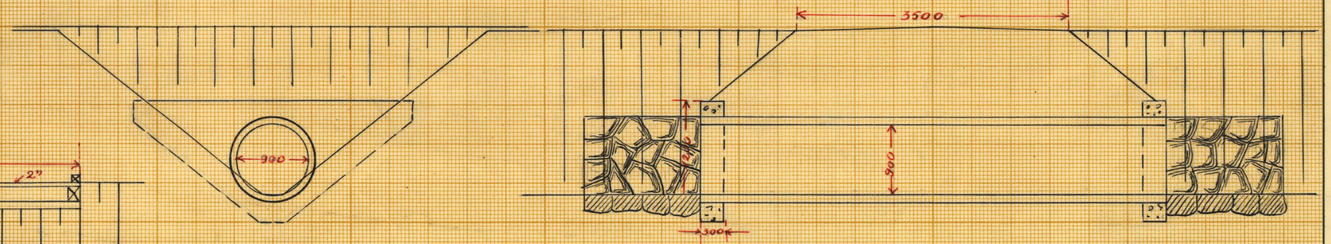

Förslag till ägovägsbro vid 25+33

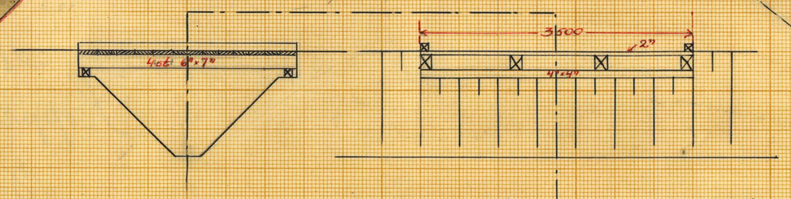

Trummor å övriga dikessträckor utföras av rör med minst 600 mm. dinre diameter
På byvägstrumman vid 17+00 skall körbanans bredd vara minst 5.0 m.

Sektionsskala

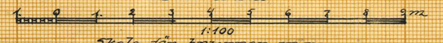

Skala för brunnar m.m.



KITN. Nr 004

K 4*0390 4

4301 S.

Nr 334 Blekinge 4 ritn

Akt nr:

A390

AU$A390



K 4*0390

LANTBRUKSSTYRELSEN

A

Synehandlingar

till

KOPPRARP - FARSLYCKE DIKNINGSFÖRETAG

ÅR 1944.

Hällaryds socken, Blekinge län.

Synehandlingar

till

KOPPRARP - FARSLYCKE DIKNINGSFÖRETAG ÅR 1944.

Hällaryd socken, Blekinge län.

Till akten hör: 1 häfte handlingar, innehållande 48 paginerade sidor, 4 blad ritningar samt 1 arvodesräkning.

Protokoll, fört vid syncförrättning enligt vattenlagen angående förbättrad torrläggning av mark, tillhörande Kopprarp och Farslycke i Hällaryds socken av Blekinge län.

Fredagen den 6 oktober 1944 kl. 10.30 inställde sig undertecknad lantbruksingenjör jämte skiftesgodemännen Herman Petersson i Kvallåkra och N. O. Henriksson i Hällaryd hos lantbrukaren Algot Karlsson i Farslycke för att på grund av länsstyrelsens för förrättningsmannen utfärdade förordnande påbörja förrättningens handläggning. Vid sammanträdet, som kungjorts i Hällaryds församling den 17 och i tidningen Karlshamns Allehanda den 18 sistlidna september (Bil. B) och varom kända intressenter erhållit underrättelse, enligt förteckning (Bil. C), tillstädeskommo följande sakägare och ombud:

Sökande till förrättningen:

Lantbrukaren Algot Karlsson, ägare till $\frac{3}{16}$ mtl Farslycke 1^{9}
—"— Henning Persson, —"— —"— $\frac{103}{1536}$ —"— —"— 1^{14}
och $\frac{103}{1536}$ —"— —"— 1^{15}
—"— Erik Pettersson, ägare till $\frac{3}{32}$ —"— —"— 1^{13}
Agronomen Gustaf Clemedtson, —"— —"— $\frac{5}{16}$ —"— Kopprarp 1^{2}
genom E. Jändel, enligt fullmakt (Bil. D)

Övriga sakägare:

Lantbrukaren Karl Olsson, ägare till $\frac{41}{768}$ mtl Farslycke 1^{16}
—"— Georg Nilsson, —"— —"— $\frac{3}{80}$ —"— —"— 1^{24}
—"— Bernt Olsson, —"— —"— $\frac{5}{16}$ —"— Kopprarp 1^{3}

§ 1.

Ansökningen om förrättningen och länsstyrelsens med anledning härav utfärdade förordnande upplästes och bilades handlingarna (Bil. A).

§ 2.

Mot synemännen anfördes intet jäv. Själva visste de ej om något jävsförhållande till någon nu känd sakägare.

§ 3.

Framvisades karta över torläggningsområdet och profilritningar över undersökta avlopp. I samband härmed genomgicks händen och godkändes.

§ 4.

Vid undersökningarna hade Karl Olsson och Georg Nilsson skriftligen förenat sig med sökandena och yrkat, att dikningen skulle givas sådan omfattning, att även deras marker erhölle möjlighet till lagstadgad torläggning. Sedan dessa förklarat sig hava egenhändigt underskrivit föreningsskrivelsen, bevittnades namnteckningarna av synemännen och skrivelsen lades till handlingarna (Bil. E).

§ 5.

Sökandena och de som förenat sig med dessa om företaget, yrkade, att avloppen skulle uppgrävas i den omfattning, som fordrades för ändamålsenlig torläggning av deras marker. Med hänsyn till förekomst av flytjord samt för underlättande av jordens brukning ansågs avloppen i största möjliga utsträckning böra igenläggas med rör.

§ 6.

Bernt Olsson framhöll, att hans av företaget berörda ägoområde utgjordes av en torvmasse, varest torvtäkt i mindre omfattning för eget behov förekom. Fördjupning av diket kunde icke väntas medföra möjlighet att utvinna mer torv.

§ 7.

För den händelse dikena komma att bibehållas öppna ansågos broar eller trummor böra på företagets bekostnad byggas vid längdmätningspunkterna 0+68, 2+32, 10+4, 12+58, 14+00, 16+10, 17+00, 34+56, 25+32 och 41+45.

§ 8.

Samtliga markägare förklarade sig kostnadsfritt lämna mark till öppna dikessträckors breddning eller nygrävning samt tåla intrång genom uppläggning av schaktningsmassor utan anspråk på vederlag.

§ 9.

Tillsades, att synemännen omedelbart ämnade besiktiga marker och avlopp samt att därefter nytt sammanträde skulle hållas på samma ställe som dagens fredagen den 1 nästa december kl 11.00 då gode män och sakägare hade att tillstädeskomma utan särskild kallelse.

§ 10.

Som intet vidare förekom, avslutades sammanträdet.

Farslycke den 6 oktober 1944.

Thore Möller

Nils Henriksson Herman Petersson

Fredagen den 1 december 1944 kl 11.00 inställde sig åter ovan angivna synemän hos lanthunkaren Algot Karlsson i Farslycke för förrättningens fortsatta handläggning. Därjämte tillstädeskommo följande sakägare

Lanthunkaren Algot Karlsson, Farslycke
—— " —— Henning Persson, —— " ——
—— " —— Erik Pettersson, —— " ——
—— " —— Karl Olsson, —— " ——
—— " —— Georg Nilsson, —— " ——

§ 11.

Det vid förra sammanträdet förda protokollet upplästes och godkändes.

§ 12.

Henning Persson framhöll, att hans jord icke skulle lida av vatten om blott diket rensades nedom hans ägogräns.

§ 13.

Förrättningsmannen redogjorde för det upprättade förslaget till sonläggning av ifrågavarande marken, den beräknade båtnaden, kostnadernas fördelning m. m.

§ 14.

Synemännen avgåvo utlåtande (Bil. I.), vilket genom upplåsning delgavs de närvarande.

§ 15.

Lanthunkaren Algot Karlsson, Farslycke, Elisberg, utsågs att förvara till företaget hörande handlingar och ritningar intill dess styrelseval företagits samt att sammankalla delägarna för val av styrelse.

? har styrelse utsetts? jfr sid 4 bel.

§ 16.

För hantlangning vid undersökningarna m.m. skulle till Algot Karlsson utgivas ersättning med 196 kronor.

§ 17.

Uträknades gode männens ersättningar och uppgingo till 23 kronor 20 öre till vardera Herman Petersson och N.O. Henriksson eller tillhopa 46 kronor 40 öre.

§ 18.

Anteeknades, att förrättningsmannen debiterat dagarvode för följande antal dagar och förrättningsåtgärder:

Längdmätning, avvägning o. dyl.	$6\frac{1}{4}$ dagar
Sammanträden och markvärdering	2 —"—
Orientering av nederbördsområdet	$\frac{1}{2}$ —"—
Utredning på lantmäterikontoret	$\frac{3}{4}$ —"—
Upprättande av förslag till kommar m.m.	$\frac{1}{2}$ —"—
Summa	10 dagar

§ 19.

Tillsades, att handlingar m.m. komme att inom trettio dagar tillställas aktförvararen för att där hållas tillgängliga för envar som önskar granska dem eller taga avskrift

§ 20.

Som intet vidare förekom upplästes protokollet och förklarades förrättningen och sammanträdet avslutade.

Farslycke, Clisberg, den 1 december 1944

Thore Möller

Nils Henriksson Herman Petersson

J. D. 4927 år 1943.

Bil. A.

Landskansliet i Karlskrona
Ink. den 10 JUL. 1943

Till

Länsstyrelsen i Blekinge län.

Undertecknade får härmed vördsamt anhålla om förordnande för behörig förrättningsman att handlägga syneförrättning enligt vattenlagen angående förbättrad torrläggning av mark, tillhörande Kopprarp och Farslycke i Hällaryds socken. Av företaget synes komma att beröras:

Agronomen Gustaf Clemedtson	Kopprarp	nr 1
Lantbrukaren Algot Karlsson	Farslycke	nr 1
" Erik Pettersson	"	" 1
" Henning Persson,	"	" 1

Meddelanden angående förrättningen ställas till undertecknad Algot Karlsson, adr. Farslycke, Elisberg. Telefon Långehall 7.

Kopprarp och Farslycke den 1. 7. 1943

Algot Karlsson Erik Pettersson

Henning Persson Gustaf Clemedtson

R e s o l u t i o n.

Översändes till statens lantbruksingenjör i Blekinge län, som härigenom förordnas att i laga ordning verkställa ifrågavarande förrättning.

Karlskrona å landskansliet den 10 juli 1943.

På länsstyrelsens vägnar:

Fritz Selmer

Ragnar Folin

STATENS LANTBRUKSINGENJÖR
THORE MÖLLER
Tel. 3262. KARLSKRONA

Bil. B.

K U N G Ö R E L S E.

Syneförrättning enligt vattenlagen angående förbättrad torrläggning av mark, tillhörande Kopprarp och Farslycke i Hällaryds socken, Blekinge län, handlägges vid sammanträde hos lantbrukaren Algot Karlsson i Farslycke fredagen den 6 oktober 1944 kl 10.30. Företaget synes komma att beröra Kopparp 1 2 och 1 3 samt Farslycke 1 9, 1 13-16 och 1 24.

Karlskrona den 14 september 1944.

Thore Möller.
Statens lantbruksingenjör.

Anslaget i laga ordning
i Hällaryds församling
den 17-9 1944
Kyrkoherde v. ~~Pastor-Kontraktor Kyrkoadjunkt~~

Införd i tidningen Karlshamns Allehanda den 18 september 1944, bevgan:

Bil. C.

F Ö R T E C K N I N G

över kungörelser, kallelser och underrättelser angående sammanträden vid syneförrättning rörande torrläggning av vattenskadade marker, tillhörande Kopprarp och Farslycke i Hällaryds socken, Blekinge län, avlämnade å posten nedanskrivna dagar.

Den 14 september 1944 angående sammanträde hos lantbrukaren Algot Karlsson i Farslycke fredagen den 6 okt 1944 kl 10.30.

Kungörelse till pastorsämbetet i Hällaryds församling, Elisberg.
" " Karlshamns Allehanda, Karlshamn.
Kallelse till skiftesgodemannen Herman Petersson, Kvallåkra, Elisberg.
" " " N. O. Henriksson, Hällaryd, "
Underrättelse till lantbr. Gustaf Clemedtsson, Kopprarp, Trensum.
" " " Algot Karlsson, Farslycke, Elisberg.
" " " Erik Pettersson, " "
" " " Henning Persson, " "
" " " Georg Nilsson, " "
" " " Karl Olsson, " "
" " " Bernt Olsson, Kopprarp, "

I hänsyn:

Bil. D.

U N D E R R Ä T T E L S E.

Sammanträde för syneförrättning enligt vattenlagen angående förbättrad torrläggning av mark, tillhörande Kopprarp och Farslycke i Hällaryds socken, Blekinge län, kommer att hållas hos lantbrukaren Algot Karlsson i Farslycke fredagen den 6 oktober 1944 kl 10.30.

Karlskrona den 14 september 1944.

Thore Möller

Thore Möller.
Statens lantbruksingenjör.

Tillmakt för E. Jandel att närvara vid ovanstående förrättning.
Haparanda den 25/9. 1944
Gustav Clemedtson
Bevittnas av:
H Falk K. Eriksson

Bil. E.

Förening

Undertecknade förklara oss önska göra gemensam sak med sökande till Synförrättning enligt vattenlagen anseende förbättrad torrläggning av jord inom Kopprarp och Farslycke i Hällaryds socken, Blekinge län, och yrka att förrättningen gives sådan omfattning att oss tillhörande jord inom Farslycke beredes möjlighet till lagstadgad torrläggning.

Farslycke, Elisberg 6/7 1944

Karl Olsson Georg Nilsson

Bevittnas:

Ethore Möller Nils Henriksson
Herman Petersson

Bil. F.

A-r-e-a-l								Nuvarande värde			Blivande värde			Förbättringsvärde		
Åker		Äng och odlingsmark		Annan duglig mark		Impediment och högl. mark		pr har	pr ägofigur		pr har	pr ägofigur		pr har	pr ägofigur	
Har	ar	Har	ar	Har	ar	Har	ar	Kr.	Kr.	öre	Kr.	Kr.	öre	Kr.	Kr.	öre
7		8		9		10		11	12		13	14		15	16	

Ägobeskrivning och värderingslängd.

Socken, by och hemman	Registernummer	Littera å kartan	Hemmanstal	Ägofigurens nummer	Delägares namn, hemvist m. m. samt ägobeskrivning
1	2	3	4	5	6
Hällaryds socken					
Kopparys	12	Aa	5/16		Gustaf Clemedtsson
				1	åker
				2	"
				3	"
				4	äng, stenig, förbättras ej
				5	åker
				6	"
				7	avlopp
				8	äng
				9	åker
				10	backe
				11	åker
				12	"
				13	"
				14	"
				15	"
				16	"
				17	"
				18	"
				19	"
				20	"
				21	"
				22	backe
				23	"
				24	skogsmark
				25	"
				26	väg

Transp.

Areal								Nuvarande värde			Blivande värde			Förbättringsvärde		
Åker		Äng och odlingsmark		Annan duglig mark		Impediment och högl. mark		pr har	pr ägofigur		pr har	pr ägofigur		pr har	pr ägofigur	
Har	ar	Har	ar	Har	ar	Har	ar	Kr.	Kr.	öre	Kr.	Kr.	öre	Kr.	Kr.	öre
7		8		9		10		11	12		13	14		15	16	
	14.0							1000	140	-	1400	196	-	400	56	-
	20.0							1200	840	-	2000	1400	-	800	560	-
	32.0							"	384	-	"	640	-	"	256	-
							08.5	—			—			—		
	50.0							800	400	-	2000	1000	-	1200	600	-
	45.0							1400	630	-	"	900	-	600	270	-
							11.5	—			—			—		
			07.5					300	22	50	400	30	-	100	7	50
	06.5							400	26	-	800	52	-	400	26	-
							00.5	—			—			—		
	07.0							700	49	-	1000	70	-	300	21	-
	09.5							400	38	-	"	95	-	600	57	-
	02.0							800	16	-	1200	24	-	400	8	-
	06.5							1000	65	-	"	78	-	200	13	-
	04.5							"	45	-	"	54	-	"	9	-
	08.5							700	59	50	"	102	-	500	42	50
	02.5							600	15	-	"	30	-	600	15	-
	03.5							800	28	-	"	42	-	400	14	-
	08.5							600	51	-	"	102	-	600	51	-
	10.5							400	42	-	1400	147	-	1000	105	-
	08.0							300	24	-	1200	96	-	900	72	-
							04.0	—			—			—		
							02.5	—			—			—		
				54.0				150	81	-	200	108	-	50	27	-
				11.5				"	17	25	"	23	-	"	5	75
							04.5	—			—			—		
	288.0		07.5		65.5		31.5		2973	25		5189	-		2215	75

Socken, by och hemman	Registernummer	Littera å kartan	Hemmanstal	Ägofigurens nummer	Delägares namn, hemvist m. m. samt ägobeskrivning
1	2	3	4	5	6
					Transp
				27	mosse, skogber
				28	åker
				29	"
				30	"
				31	"
				32	väg
				33	åker
				34	mosse, skogber
				35	äng
				36	åker
				37	torvhåla
					Summa
Kopprarp	1³	AB	5/16		Bernt Olsson
				38	torvmosse, förbättras ej
				39	torvhåla
					Summa
Farslycke	1⁹	H	3/16		Algot Karlsson
				40	mosse, skogber
				41	skogsmark
				42	åker, steing
				43	"
				44	"
				45	avlopp
				46	äng
				47	"
					Transp.

PETTERSONSKA BOKTR. EFTR. SKARA

403473

Areal								Nuvarande-värde			Blivande-värde			Förbättringsvärde		
Åker		Äng och odlingsmark		Annan duglig mark		Impediment och högl. mark		pr har	pr ägofigur		pr har	pr ägofigur		pr har	pr ägofigur	
Har	ar	Har	ar	Har	ar	Har	ar	Kr.	Kr.	öre	Kr.	Kr.	öre	Kr.	Kr.	öre
7		8		9		10		11	12		13	14		15	16	
2	88.0		07.5		65.5		3/.5		29 73	25		5189	-		2215	75
					55.0			50	27	50	200	110	-	150	82	50
	05.5							300	16	50	1000	55	-	700	38	50
	06.5							"	19	50	"	65	-	"	4/5	50
	06.0							"	18	-	"	60	-	"	4/2	-
	15.0							"	4/6	50	"	155	-	"	108	50
							00.5	-			—			—		
	07.5							300	22	50	1000	75	-	700	52	50
					21.5			50	10	75	200	4/3	-	150	32	25
			07.5					200	15	-	400	30	-	200	15	-
	10.0							250	25	-	800	80	-	550	55	-
1							00.5	-			—			—		
3	39.0		15.0	1	42.0		32.5		317	50		5862	-		2687	50
							25.5									
							01.5									
							87.0									
				3	30.0			50	165	-	200	660	-	150	495	-
					03.5			150	5	25	"	7	-	50	1	75
	11.5							300	34	50	800	92	-	500	57	50
	28.5							400	114	-	1400	399	-	1000	285	-
	17.5							200	35	-	1200	210	-	"	175	-
							08.5	—			—			—		
			09.5					300	28	50	600	57	-	300	28	50
			17.0					"	51	-	"	102	-	"	51	-
	57.5		26.5	3	33.5		08.5		433	25		1527	-		1093	75

Socken, by och hemman	Registernummer	Littera å kartan	Hemmanstal	Ägofigurens nummer	Delägares namn, hemvist m. m. samt ägobeskrivning
1	2	3	4	5	6
					Transp.
				48	äng
				49	säg
				50	äng
				51	åker
				52	"
				53	avlopp
				54	äng, stening
				55	åker
				56	"
				57	"
				58	"
				59	"
				60	äng
				61	"
				62	"
				63	åker
				64	avlopp
				65	åker
				66	"
				67	"
				68	"
				69	"
				70	"
				71	"
				72	"
				73	"
				74	äng
					Transp.

Areal								Nuvarande värde			Blivande värde			Förbättringsvärde		
Åker		Äng och odlingsmark		Annan duglig mark		Impediment och högl. mark		pr har	pr ägofigur		pr har	pr ägofigur		pr har	pr ägofigur	
Har	ar	Har	ar	Har	ar	Har	ar	Kr.	Kr.	öre	Kr.	Kr.	öre	Kr.	Kr.	öre
7		8		9		10		11	12		13	14		15	16	
	67.5		26.5		333.5		08.5		4/33	25		1527	-		1093	75
			01.5					300	4	50	600	9	-	300	4	50
							08.5	-			-			-		
			01.5					300	4	50	600	9	-	300	4	50
	35.5							1200	426	-	2000	710	-	800	284	-
	22.0							"	264	-	"	440	-	"	176	-
							06.0	-			-			-		
			01.0					150	1	50	200	2	-	50	-	50
	04.5							1500	67	50	2000	90	-	500	22	50
	08.5							"	127	50	"	170	-	"	42	50
	30.0							800	240	-	1800	540	-	1000	300	-
	17.5							"	140	-	"	315	-	"	175	-
	25.0							600	150	-	"	450	-	1200	300	-
			32.0					"	192	-	1400	448	-	800	256	-
			12.5					500	62	50	800	100	-	300	37	50
			04.5					300	13	50	400	18	-	100	4	50
	20.0							800	160	-	1600	320	-	800	160	-
							05.5	-			-			-		
	04.5							1200	54	-	1600	72	-	400	18	-
	12.0							"	144	-	1800	216	-	600	72	-
	10.5							900	94	50	"	189	-	900	94	50
	17.5							"	157	50	1400	245	-	500	87	50
	48.0							800	384	-	1800	864	-	1000	480	-
	09.5							1000	95	-	"	171	-	800	76	-
	56.0							600	336	-	"	1008	-	1200	672	-
	53.0							"	318	-	"	954	-	"	636	-
	35.0							400	140	-	"	630	-	1400	490	-
	25.0							"	100	-	"	450	-	"	350	-
	490.5		79.5				28.5		4109	75		9947	-		5837	25

Socken, by och hemman	Registernummer	Littera å kartan	Hemmanstal	Ägofigurens nummer	Delägares namn, hemvist m. m. samt ägobeskrivning
1	2	3	4	5	6
					Transp.
				75	åker
				76	"
				77	äng, steing
					Summa
Farshyke	1/13	B	3/32		Erik Pettersson
				78	mosse, skogbev, torvhålor
				79	åker
				80	"
				81	"
				82	"
				83	äng, steing, förbättras ej
				84	åker
				85	"
				86	äng
				87	åker
				88	"
				89	"
				90	"
				91	"
				92	"
				93	väg
				94	åker
				95	"
				96	"
					Summa

PETTERSONSKA DOKTR. EFTR. A. SKARA

403473

Areal								Nuvarande värde			Blivande värde			Förbättringsvärde		
Åker		Äng och odlingsmark		Annan duglig mark		Impediment och högl. mark		pr har	pr ägofigur		pr har	pr ägofigur		pr har	pr ägofigur	
Har	ar	Har	ar	Har	ar	Har	ar	Kr.	Kr.	öre	Kr.	Kr.	öre	Kr.	Kr.	öre
7		8		9		10		11	12		13	14		15	16	
4	90.5		79.5				28.5		4109	75		9947	-		5837	25
	04.0							1200	48	-	2000	80	-	800	32	-
	08.5							1500	127	50	"	170	-	500	42	50
	02.0							150	3	-	200	4	-	50	1	-
5	05.0		79.5				28.5		4288	25		10201	-		5912	75
				1	07.0			50	53	50	100	107	-	50	53	50
	19.0							400	76	-	800	152	-	400	76	-
	47.0							1000	470	-	1800	846	-	800	376	-
	91.5							"	915	-	"	1647	-	"	732	-
	08.0							400	32	-	800	64	-	400	32	-
							05.0	—			—			—		
	02.0							1400	28	-	1600	32	-	200	4	-
	03.0							900	27	-	1400	42	-	500	15	-
			11.5					300	34	50	400	46	-	100	11	50
	21.5							800	172	-	1600	344	-	800	172	-
	08.0							"	64	-	"	128	-	"	64	-
	07.0							"	56	-	"	112	-	"	56	-
	06.0							1000	60	-	"	96	-	600	36	-
	35.5							"	355	-	2000	710	-	1000	355	-
	26.5							"	265	-	"	530	-	"	265	-
							01.0	—			—			—		
	15.0							1200	180	-	2000	300	-	800	120	-
	05.0							1000	50	-	1600	80	-	600	30	-
	03.5							"	35	-	"	56	-	"	21	-
2	98.5		11.5	1	07.0		06.0		2873	-		5292	-		2419	-

Socken, by och hemman	Registernummer	Littera å kartan	Hemmanstal	Ägofigurens nummer	Delägares namn; hemvist m. m. samt ägobeskrivning
1	2	3	4	5	6
Forsbyske	14	A	103/1536		Hanning Persson
				97	åker, äng
				98	"
				99	"
				100	"
				101	äng, äng, förbättras ej
				102	åker
				103	äng
				104	åker
				105	"
				106	"
				107	"
				108	"
				109	"
				110	förhalor, skogber.
				111	åker
				112	"
				113	"
				114	"
				115	"
				116	"
				117	"
				118	"
				119	"
				120	"
				121	" äng
				122	backe
				123	äng

Transp.

Areal								Nuvarande värde			Blivande värde			Förbättringsvärde		
Åker		Äng och odlingsmark		Annan duglig mark		Impediment och högl. mark		pr har	pr ägofigur		pr har	pr ägofigur		pr har	pr ägofigur	
Har	ar	Har	ar	Har	ar	Har	ar	Kr.	Kr.	öre	Kr.	Kr.	öre	Kr.	Kr.	öre
7		8		9		10		11	12		13	14		15	16	
03.5								600	21	-	1000	35	-	400	14	-
05.0								800	40	-	1600	80	-	800	40	-
14.0								600	84	-	"	224	-	1000	140	-
06.5								800	52	-	1400	91	-	600	39	-
						07.0		—			—			—		
03.5								1200	42	-	2000	70	-	800	28	-
		11.5						160	18 40		200	23	-	40	4 60	
06.5								1000	65	-	1600	104	-	600	39	-
30.5								"	305	-	"	488	-	"	183	-
12.0								600	72	-	"	192	-	1000	120	-
14.0								"	84	-	"	224	-	"	140	-
20.5								"	123	-	"	328	-	"	205	-
09.5								500	47 50		"	152	-	1100	104 50	
				16.5				200	33	-	400	66	-	200	33	-
02.0								400	8	-	1200	24	-	800	16	-
05.5								"	22	-	"	66	-	"	44	-
17.5								500	87 50		1600	280	-	1100	192 50	
08.0								600	48	-	"	128	-	1000	80	-
05.5								"	33	-	"	88	-	"	55	-
18.5								800	148	-	"	296	-	800	148	-
48.0								"	384	-	"	768	-	"	384	-
57.0								600	342	-	"	912	-	1000	570	-
04.5								700	31 50		1200	54	-	500	22 50	
02.5								"	17 50		"	30	-	"	12 50	
09.5								400	38	-	800	76	-	400	38	-
						00.5		—			—			—		
						04.5		—			—			—		
304.0		11.5		16.5		12.0			2146 40			4799	-		2652 60	

Socken, by och hemman	Registernummer	Littera å kartan	Hemmanstal	Ägofigurens nummer	Delägares namn, hemvist m.m. samt ägobeskrivning
1	2	3	4	5	6
					Transp.
				124	åker, stenig
				125	backe
				126	"
				127	åker
				128	backe
				129	äng
				130	"
				131	"
				132	"
				133	anlopp
				134	äng
				135	mosse, skogbev
				136	åker
				137	äng
					Summa
Forshyttan	115	B	103/1536 15 16		Hanning Persson
				138	mosse, skogbev
					Summa
" "	124	Da	3/50		Georg Nilsson
				139	åker
				140	äng, stenig, förbättras ej
				141	åker
				142	backe
				143	äng, stenig, förbättras ej
				144	åker; stenig
					Transp.

PETTERSONSKA BOKTR. EFTR.

Areal								Nuvarande värde			Blivande värde			Förbättringsvärde		
Åker		Äng och odlingsmark		Annan duglig mark		Impediment och högl. mark		pr har	pr ägofigur		pr har	pr ägofigur		pr har	pr ägofigur	
Har	ar	Har	ar	Har	ar	Har	ar	Kr.	Kr.	öre	Kr.	Kr.	öre	Kr.	Kr.	öre
7		8		9		10		11	12		13	14		15	16	
3	04.0		11.5		16.5		12.0		214	40		47 99	=		26 52	60
	05.0							400	20	-	800	40	-	400	20	-
							01.0	-			-			-		
							13.0	-			-			-		
	08.0							600	48	-	1200	96	-	600	48	-
							21.5	-			-			-		
			12.5					100	12	50	200	25	-	100	12	50
			09.0					300	27	-	800	72	-	500	45	-
			04.0					"	12	-	"	32	-	"	20	-
			07.5					150	11	25	200	15	-	50	3	75
							04.5	-			-			-		
			21.0					200	42	-	400	84	-	200	42	-
					160.0			50	80	-	200	320	-	150	240	-
	10.5							800	84	-	1600	168	-	800	84	-
							12.0	-			-			-		
3	27.5	65.5		176.5		64.0			2483	15		5651	-		3167	85
					79.0			50	39	50	200	158	-	150	118	50
					79.0				39	50		158	-		118	50
	02.5							400	10	-	600	15	-	200	5	-
							02.5	-			-			-		
	05.5							400	22	-	1200	66	-	800	44	-
							20.5	-			-			-		
							01.0	-			-			-		
	07.0							300	21	-	600	42	-	300	21	-
	16.0						24.0		53	-		123	-		70	-

Socken, by och hemman	Registernummer	Littera å kartan	Hemmanstal	Ägofigurens nummer	Delägares-namn, -hemvist m. m. samt ägobeskrivning
1	2	3	4	5	6
					Transp.
				145	åker
				146	"
				147	"
				148	"
				149	mora, skogbev
				150	äng
					Summa
Furuhyttan	1:16	E	41/768		Karl Olsson.
				151	mora, skogbev
				152	" " "
				153	åker
					Summa
					Sammandrag
					Förteckning I
Hällaryds socken					
Koppamp	1:2	Aa	5/16	1-7	Gustaf Svensdotter
Furuhyttan	1:9	H	3/16	55-77	Aksel Karlsson
"	1:13	B	3/32	84-96	Erik Pettersson
" "	1:14	A	103/1536	97-137	Hemming Persson
" "	1:15	B	103/1536	138	d:o
"	1:24	Da	3/80	139-150	Georg Nilsson
" "	1:16	E	41/768	151-153	Karl Olsson
					Summa

Areal								Nuvarande värde			Blivande värde			Förbättringsvärde		
Åker		Äng och odlingsmark		Annan duglig mark		Impediment och högl. mark		pr har	pr ägofigur		pr har	pr ägofigur		pr har	pr ägofigur	
Har	ar	Har	ar	Har	ar	Har	ar	Kr.	Kr.	öre	Kr.	Kr.	öre	Kr.	Kr.	öre
7		8		9		10		11	12		13	14		15	16	
	15.0					24.0			53 -			123 -			70 -	
	26.0							600	156 -		1600	416 -		1000	260 -	
	17.5							"	105 -		"	280 -		"	175 -	
	05.5							700	38 50		1200	66 -		500	27 50	
	32.5							400	130 -		1400	455 -		1000	325 -	
					62.5			50	31 25		200	125 -		150	93 75	
						02.5		-			-			-		
	96.5				62.5	26.5			513 75			1465 -			951 25	
					42.5			50	21 25		200	85 -		150	63 75	
					03.0			150	4 50		300	9 -		"	4 50	
	30.0							400	120 -		1400	420 -		1000	300 -	
	30.0				45.5				145 75			514 -			368 25	
	210.5					20.0			2394 -			4136 -			1742 -	
	390.0		49.0			05.5			3154 50			7504 -			4349 50	
	133.0		11.5			01.0			1326 50			2476 -			1149 50	
	327.5		65.5		176.5	64.0			2483 15			5651 -			3167 85	
					79.0				39 50			158 -			118 50	
	96.5				62.5	26.5			513 75			1465 -			951 25	
	28.5				45.5				145 75			514 -			368 25	
	1186.0		126.0		363.5	147.0			10057 15			21904 -			11846 85	

Socken, by och hemman	Registernummer	Littera å kartan	Hemmanstal	Ägofigurens nummer	Delägares namn, hemvist m. m. samt ägobeskrivning
1	2	3	4	5	6
					Företag II
Farslycke	1^{13}	B	3/32	78-83	Erik Pettersson
					Summa
					Företag III
Koppnarp	1^{2}	Aa	5/16	8-37	Gustaf Clemedtsson
" "	1^{3}	Ab	5/16	38-39	Bernt Olsson
Farslycke	1^{9}	H	3/16	40-54	Algot Karlsson
					Summa

Jordart: Dy och mullgrund på lera, sand och grus

Areal								Nuvarande värde			Blivande värde			Förbättringsvärde		
Åker		Äng och odlingsmark		Annan duglig mark		Impediment och högl. mark		pr har	pr ägofigur		pr har	pr ägofigur		pr har	pr ägofigur	
Har	ar	Har	ar	Har	ar	Har	ar	Kr.	Kr.	öre	Kr.	Kr.	öre	Kr.	Kr.	öre
7		8		9		10		11	12		13	14		15	16	
1	65.5			1	07.0		05.0		1546	50		2816	–		1269	50
1	65.5			1	07.0		05.0		1546	50		2816	–		1269	50
1	29.0		15.0	1	42.0		12.5		780	50		1726	–		945	50
							27.0									
1	15.0		30.5	3	33.5		23.0		1133	75		2697	–		1563	25
2	44.0		45.5	4	75.5		62.5		1914	25		4423	–		2508	75

Fastsyckte den 1 december 1944.

Thore Møller

Nils Henriksen Herman Petersson

Socken, by och hemman	Registernummer	Littera å kartan	Hemmanstal	Ägofigurens nummer	Delägares namn, hemvist m. m. samt ägobeskrivning
1	2	3	4	5	6

Kostnadsförslag.

Bil. 6.

Läge	Längd m.	Arbete, jordmån m. m.	Antal	à pris	Kostnad Kr.	Kostnad öre	Kostnad Kr.	Kostnad öre	Summa Kr.	Summa öre
1	2	3	4	5	6		7		8	
		Dikessträckan A - B /Alternativ I/.								
+00 +00 0 -2	200	Sprängning av berg m³	20	15.-	300	-				
		Schaktning av grus,sten, block och sprängsten "	270	3.-	810	-				
		Schaktning av sandbl. lera ngt sten "	110	1,80	198	-				
		Schaktning av dyjord, stubbar "	90	0,90	81	-	1389	-		
+00 +90 2 -4	290	Schaktning av sandbl. lera, ngt sten "	750	1,80	1350	-				
		Schaktning av dyjord, stubbar "	110	0,90	99	-	1449	-		
		Ägovägstrumma vid 0+68			300	-				
		" " 2+32			250	-	550	-	3388	-
		För oförutsedda fall, arbetsledning m.m. tillägges							312	-
	490	S u m m a							3700	-
		Dikessträckan A - B. /Alternativ II/.								
+40 0 - 1	140	Sprängning av berg m³	40	15.-	600	-				
		Schaktning av grus,sten, block och sprängsten "	400	3,20	1280	-				
		Ägovägstrumma vid 0+68			350	-	2230	-		
1+40-4+90	350	Schaktning av rörgrav lm	350	2,50	875	-				
		Betongrör, inre diam 50,0 cm /20"/ "	350	13.-	4550	-				
		Rörläggning och återfyllning "	350	1,50	525	-				
		Rörutlopp vid 1+40			100	-				
		Brunn vid 3+20			80	-				
		Intag vid 4+90			120	-	6250	-	8480	-
		För oförutsedda fall, arbetsledning m.m. tillägges							820	-
	490	S u m m a							9300	-
		Dikessträckan B - C - D.								
+90 +65 4 -6	175	Sprängning av berg m³	35	15.-	525	-				
		Schaktning av sandbl. lera, ngt sten "	~~930~~ 640	1,80	~~1674~~ 1152	-				
		Schaktning av dyjord, stubbar "	~~80~~ 50	0,90	~~72~~ 45	-	~~2271~~ 1722	-		
	175	Transport	~~735~~				~~2271~~ 1722	-		

Rudrat 12/11-48 EO

Läge	Längd m.	Arbete, jordmån m. m.	Antal	à pris	Kostnad Kr.	Kostnad öre	Kostnad Kr.	Kostnad öre	Summa Kr.	Summa öre
1	2	3	4	5	6		7		8	
	175	**Transport**					1722 ~~2271~~	-		
+65 +00 6 -10	335	Schaktning av dyjord, stubbar	3 m	550	0,90		495	-	~~2766~~ 2217	-
		För oförutsedda fall, arbetsledning m.m. tillägges							783 234	-
	510	**Summa**							3000	-
		Dikessträckan D - E - F.								
+00 +39 10 -14	439	Schaktning av rörgrav	1m	439	1,20	526 80				
		Tillägg för bergsprängning	"	40	6.-	240 -				
		Tegelrör, inre diam 9"	"	439	3.-	1317 -				
		Rörläggning och återfyllning	"	439	0,30	131 70				
		Rörutlopp vid 10+00				50 -				
		Brunnar vid 10+90, 13+00, 13+60 och 14+39	st	4	50.-	200 -	2465	50		
+39 +25 14 -16	186	Schaktning av rörgrav	1m	186	1,70	316 20				
		Tegelrör, inre diam 7"	"	186	2,30	427 80				
		Rörläggning och återfyllning	"	186	0,30	55 80				
		Brunnar vid 15 och 15+56	st	2	50.-	100 -				
		Brunn med intag vid 16+25				65 -	964	80		
+25 +19 16 -17	94	Schaktning av dyjord, stubbar och ngt sten	3 m	230	1.-		230	-		
		Byvägstrumma vid 17+00					350	-	4010	30
		För oförutsedda fall, arbetsledning m.m. tillägges							389	70
	719	**Summa**							4400	-
		Dikessträckan F - G.								
+19 +29 17 -18	110	Schaktning av rörgrav	1m	110	1.-	110 -				
		Tegelrör, inre diam 4"	"	110	1,10	121 -				
		Rörläggning och återfyllning	"	110	0,15	16 50				
		Rörutlopp vid 17+19				50 -				
		Brunnar vid 18+00 och 18+29	st	2	60.-	120 -			417	50
		För oförutsedda fall arbetsledning m.m. tillägges							42	50
	110	**Summa**							460	-

PETTERSONSKA BOKTR.EFTR. SKARA

Kostnadsförslag.

Bil.

Läge	Längd m.	Arbete, jordmån m. m.	Antal	à pris	Kostnad Kr.	Kostnad öre	Kostnad Kr.	Kostnad öre	Summa Kr.	Summa öre
1	2	3	4	5	6		7		8	
		Dikessträckan F - M.								
+00 +00 25 -26	100	Schaktning av dyjord, stubbar 3 m	150	0,90			135	-		
		Ägovägsbro vid 25+33					130	-	265	-
		För oförutsedda fall, arbetsledning m.m. tillägges							35	-
	100	Summa							300	-
		Dikessträckan C - H.								
+00 +80 40 -40	80	Schaktning av rörgrav 1m	80	1.-	80	-				
		Tegelrör, inre diam 7" "	80	2,30	184	-				
		Rörläggning och återfyllning "	80	0,30	24	-				
		Rörutlopp vid 40+00			50	-				
		Brunn med intag vid 40+80			65	-			403	-
		För oförutsedda fall, arbetsledning m.m. tillägges							37	-
	80	Summa							440	-
		Dikessträckan I - K.								
+90 +20 40 -41	30	Schaktning av sand, grus, sten och sprängsten 3 m	20	2,50			50	-		
+20 +84 41 -42	164	Schaktning av rörgrav 1m	164	1,50	246	-				
		Tillägg för bergsprängning "	25	6.-	150	-				
		Tegelrör, inre diam 6" "	164	2.-	328	-				
		Rörläggning och återfyllning "	164	0,20	32	80				
		Rörutlopp vid 41+20			50	-				
		Brunn vid 42+84			50	-	856	80	906	80
		För oförutsedda fall, arbetsledning m.m. tillägges							93	20
	194	Summa							1000	-
		Dikessträckan D - L.								
+4 30-33	304	Schaktning av rörgrav 1m	304	1.-	304	-				
		Tegelrör, inre diam 9" "	304	3.-	912	-				
		Rörläggning och återfyllning "	304	0,30	91	20				
	304	Transport			1307	20				

Läge	Längd m.	Arbete, jordmån m. m.	Antal	à pris	Kostnad Kr.	Kostnad öre	Kostnad Kr.	Kostnad öre	Summa Kr.	Summa öre
1	2	3	4	5	6		7		8	
	304	Transport			1307	20				
		Rörutlopp vid 30+00			50	-				
		Brunnar vid 30+63 och 33+4 st	2	50.-	100	-	1457	20		
33 +4 -34 +00	96	Schaktning av rörgrav lm	96	2,50	240	-				
		Tegelrör, inre diam 9" "	96	3.-	288	-				
		Rörläggning och återfyllning "	96	0,30	28	80				
		Brunn vid 34+00			50	-	606	80		
34 +00 -35 +40	140	Schaktning av rörgrav "	140	3.-	420	-				
		Tillägg för bergssprängning "	30	6.-	180	-				
		Betongrör, inre diam 10" "	140	3,50	490	-				
		Rörläggning och återfyllning "	140	0,35	49	-				
		Brunn med intag vid 35+70			65	-	1204	-		
35 +40 -40 +63	523	Schaktning av sand, grus, 3 sten och sprängsten m	110	2,50	275	-				
		Schaktning av dyjord, stubbar "	920	0,90	828	-	1103	-	4371	-
		För oförutsedda fall, arbetsledning m.m. tillägges							429	-
	1063	Summa							4800	-
		SAMMANDRAG.								
		Företag 1 /alternativ I/.								
	490	Dikessträckan A - B			3700	-				
	510	" B - C - D			3000	-				
	719	" D - E - F			4400	-	11100	-		
	80	" C - H					440	-		
	110	" F - G					460	-		
	100	" F - M					300	-	12300	-
		Företag 2.								
	194	Dikessträckan I - K							1000	-
		Företag 3.								
	1063	Dikessträckan D - L							4800	-
	3266	Summa							18'100	-

Farslycke, Elisberg, den 1 december 1944.

Thore Møller

PETTERSONSKA BOKTR.EFTR. SKARA

425612

Bil H.

K O S T N A D S F Ö R D E L N I N G S L Ä N G D.

Socken och hemman	Registernummer	Littera	Mantal	Ägare	Sök eller icke sök
1	2	3	4	5	6
Hällaryds socken.				**Företag 1.**	
Koppsarp	1:2	Aa	5/16	Gustaf Clemedsson	Sök
Farshyttan	1:9	H	3/16	Algot Karlsson	Sök
"	1:13	B	3/32	Erik Pettersson	Sök
"	1:14	A	103/1536	Hemming Persson	Sök
"	1:15	B	103/1536	Dito	Sök
"	1:24	Da	3/80	Georg Nilsson	Sök
"	1:16	E	41/768	Karl Olsson	Sök
				Summa	
				Företag 2.	
Farshyttan	1:13	B	3/32	Erik Pettersson	Sök
				Företag 3	
Koppsarps	1:2	Aa	5/16	Gustaf Clemedsson	Sök
Farshyttan	1:9	H	3/16	Algot Karlsson	Sök
				Summa	

	Markens						Andel i					
Ägofig	nuvarande värde		blivande värde		förbättrings värde		beräknad kostnad		verklig kostnad		förrättnings kostnad	
nr	kr	ö	kr	ö	kr	ö	kr	ö	%		kr	ö
7	8		9		10		11		12		13	
1-7	2394	-	4136	-	1742	-	1808	10	14.70	l	84	67
55-77	3154	50	7504	-	4349	50	4516	56	36.72	l	211	50
84-96	1326	50	2476	-	1149	50	1193	10	9.70	l	55	87
97-136	2483	15	5651	-	3167	85	3289	02	26.74	l	154	01
138	39	50	158	-	118	50	123	-	1.00	l	5	76
139-150	513	75	1465	-	951	25	987	69	8.03	l	46	25
151-153	145	75	514	-	368	25	382	53	3.11	l	17	91
	10057	15	21904	-	11846	85	12300	-	100.00		575	97
78-83	1546	50	2816	-	1269	50	1000	-	100.00	l	46	59
8-37	780	50	1726	-	945	50	1809	12	37.69		84	60
40-54	1133	75	2697	-	1563	25	2990	88	62.31		139	86
	1914	25	4423	-	2508	75	4800	-	100.00		224	46

Fastyckte den 1 december 1944.

Thore Möller

Nils Henriksson Herman Petersson

Ö v e r s i k t s k a r t a.

Skala 1:100000.

Bil J.

U T L Å T A N D E

avgivet vid syneförrättning enligt vattenlagen angående förbättrad torrläggning av mark, tillhörande Kopprarp och Farslycke i Hällaryds socken av Blekinge län.

Mom.1. Företagens omfattning och ändamål.

I företagen ingående vattenbesvärade marker finnas upptagna å den vid förrättningen genom nymätning åstadkomna nivåkartan och beskrivning över dem återfinnes i ägobeskrivningen /Bil. F./. Såsom av företagen beroende har ansetts den mark, som vi nu rådande vattenstånd i avloppen icke kan torrläggas till 1,2 m djup.

För nedre delen av avloppet, sträckan 0+00 - 4+90, hava alternativa förslag upprättats och kostnadsberäknats, det ena, kallat alternativ I, avseende utförande av öppet avlopp å angiven sträcka, det andra, kallat alternativ II, avseende öppet avlopp endast å sträckan 0+00 - 1+40 samt rörledning å återstående del. Enligt hithörande kostnadsförslag /Bil. 6 / har kostnaden för alternativ I beräknats till 3700:- kronor, för alternativ II till 9300:- kronor. Merkostnaden för rörledningen är så avsevärd, att synemännen, trots de fördelar ifråga om underhåll och jordens brukning, som detta medför, icke kunnat förorda detta alternativ, markägaren dock obetaget att, om han så finner lämpligt, utföra det dyrare alternativet.

På grund härav komma företagen att omfatta utförandet av de avloppssträckor, som å hithörande ritningar betecknas A - B - C - D - E - F, C - H, F - G och F - M.

Med hänsyn till det avsevärda grävningsdjupet och till förekomst av flytjord så att öppet avlopp beräknas bliva dyrbart att utföra och vidmakthålla samt till underlättande av jordens brukning, har ansetts lämpligt att igenlägga sträckorna 10+00 - 16+25, 17+19 - 18+29, 40+00 - 40+80, 41+20 - 42+84 och 30+00 - 35+40 med rör. Övriga sträckor skola bibehållas öppna. På kartan äro öppna avloppssträckor utmärkta medelst dubbla röda linjer och rörledningarna medelst enkla röda linjer.

Av profilerna och kartans höjdsiffror framgår, att avsevärda höjdskillnader förefinnas inom avdikningsområdet, På grund härav har marken hänförts till tre särskilda samfälligheter, nämligen:

Företag 1, omfattande markerna omkring avloppen A - B - C - D - E - F, C - H, F - G och F - M, ägofig 1-7, 55-77 och 84-153.

Företag 2, omfattande markerna omkring avloppet I - K, ägofig 78-83.

Företag 3, omfattande markerna omkring avloppet D - L, ägofig 8-54.

Företagen ligga mellan Bräkneåns och Mieåns nederbördsområden med nummerbeteckning 84 resp 85.

Mom.2. Företagens beskaffenhet.

Synemännen anse företagen vara sådan dikning, som omförmäles i 7 kap. 1 § vattenlagen

Mom.3. Laga hinder, allmänna och enskilda intressen.

För handläggning av förrättningen, som grundar sig på länsstyrelsens i Blekinge län förordnande den 10 juli 1943, eller för företagens utförande i den omfattning, som ovan angivits, har något laga hinder ej anmälts eller kunnat utrönas. Några allmänna eller

enskilda intressen synas ej komma att av företagen förnärmas.

Mom.4. Fixpunkter.

På plan- och profilritningarna angivna höjdlägen hänföra sig till ett antaget jämförelseplan, som bestämmes genom följande fixpunkter:

Företag 1.

Fixp. I. Höjdläge =+6,01 m. +-format märke inhugget i sten 7 m väster om längdmätningspunkt 1+30, 7 m söder om åkerkant.

Fixp. II. Höjdläge =+6,47 m. +-format märke inhugget i sten i kanten av laggdike, 10 m väster om längdmätningpunkt 5+50.

Fixp. III. Höjdläge =+6,75 m. +-format märke inhugget i sten 45 m norr om längdmätningspunkt 10+00.

Fixp. IV. Höjdläge =+7,17 m. o-format märke inhugget i sten 26 m norr om längdmätningspunkt 14+oo, 2 m öster om ägoväg.

Fixp. V. Höjdläge =+9,60 m. o-format märke inhugget i sten 40 m norr om längdmätningspunkt 26+oo.

Företag 2.

Fixp. VI. Höjdläge =+8,82 m. o-format märke inhugget i sten i södra kanten av ägoväg, 4 m väster om längdmätningspunkt 41+43

Företag 3.

Fixp. VII. Höjdläge =+10,50 m. +-format märke inhugget i sten 6 m söder om längdmätningspunkt 34+68.

Fixp. VIII. Höjdläge =+10,61. o-format märke inhugget i sten 45 m söder om längdmätningspunkt 39+46, 1 m öster om gångstig.

Fixpunkterna, som äro lagligen skyddade, få ej rubbas, förstöras eller övertäckas förrän de blivit av lantbruksingenjör ersatta med nya.

Mom. 5. Avloppens dimensioner.

Vid punkt A omfattar nederbördsområdet omkring 150 hektar, och är således så obetydligt att särskild beräkning av öppna dikens dimensioner icke ansetts erforderlig. Storleken har bestämts med hänsyn till jordmånens beskaffenhet och kravet på möjlighet till ändamålsenlig torrläggning av sökandenas marker. Bottenbredden har i jordsektion bestämts till 0,3 m och sidolutningen till 1:1,o med undantag av sträckan 0+oo - 6+65 där en sidolutning av 1:1,25 ansetts erforderlig. I bergsektion må sidorna göras lodräta, om bottenbredden ökas till 1,o m.

Rörledningarnas nederbördsområden hava med ledning av ekonomiska kartverkets karta på marken noga uppgåtts. Med hänsyn till områdenas topografiska beskaffenhet och nederbördsmängden i trakten hava dimensionerna bestämts så, att ledningarna förmå utan skadlig uppdämning avbörda en vattenmängd av 0,8 lit/sek/har. Av efterföljande tabell framgår i detalj de särskilda ledningssträckornas nederbördsområden, lutningar, dimensioner och avbördningsförmåga under förutsättning, att uppdämning ej förekommer.

Sträcka	Nederb. område hektar	Vatten-mängd lit/sek	Lutning	Dimension cm /tum/	Avbördn. förmåga lit/sek.
1.	2.	3.	4.	5.	6.
Företag 1.					
1+40 - 4+90	150	120	1,33:1000	50,o /20/	125
D - 10+90	35	28	4,44:1000	23,o /9/	30

1.	2.	3.	4.	5.	6.
E - 13+00	30	24	2,14:1000	23,o /9/	20
- E	20	16	1,08:1000	23,o /9/	14
- 15+56	16	13	4,27:1000	18,o /7/	14
- 16+25	15	12	2,90:1000	18,o /7/	12
C - H	15	12	3,75:1000	18,o /7/	13
F - G	4	3,2	4,55:1000	10,0 /4/	3,2
Företag 2.					
41+20 - K	9,o	7,2	1,83:1000	15,o /6/	6,2
Företag 3.					
D - 33+4	45	36	6,91:1000	23,o /9/	35
- 34+00	43	35	9,38:1000	23,o /9/	40
- 35+40	40	32	2,14:1000	25,o /10/	27

Avloppens bottenlägen i brytpunkterna, dimensioner och lutningar finnas angivna å den upprättade profilritningen. Öppna dikessträckors form har åskådliggjorts genom sektionsritningar.

Mom.6. Broar och trummor.

Trummor för vägar av enskild natur skola på företagens bekostnad byggas vid längdmätningspunkterna 0+68, 2+32 och 17+00. Arbetet skall utföras i enlighet med upprättad ritning, delägarna dock obetaget att i stället för rörtrummor utföra dylika av sten, i vilket fall genomloppsöppningen skall vara minst 80x80 cm på sträckan A - B - C - D

och minst 50x50 cm på övriga sträckor.

Beträffande dylika byggnader, som i framtiden kunna bliva uppförda över ifrågavarande avlopp, bestämmes allenast, att de ej få utföras på sådant sätt att de uppdämma vattnet. Broarnas överbyggnad skall sålunda på sträckan A - B - C - D ligga minst 80 cm och på övriga minst 60 cm över avloppets botten. Trummor skola hava minst den genomloppsöppning, som angives på ritningen och i föregående stycke.

Därest vid rörledningarnas utförande befintliga överfarter upprivas eller skadas, skall på resp företags bekostnad vägbanan iordningställas.

Mom.7. Ersättningar.

Vid ifrågavarande företag skola inga ersättningar utgå.

Mom.8. Båtnad och kostnadsfördelning.

Båtnaden för i företagen ingående marker har uppskattats i den ordning, varom stadgas i 10 kap. 60 § vattenlagen, och med tillämpning av de grunder, som angivas i 7 kap. 22 § samma lag. Blivande värdet har bestämts med hänsyn till den ökade möjlighet till höjning av jordens alstringsförmåga, som ernås vid avloppens utförande på föreslaget sätt. Resultatet av uppskattningen har införts i värderingslängden /Bil. F /, i vilken såväl markens nuvarande och blivande värde som värdet av båtnaden finnes uträknat.

Till följd av avsevärd skillnad i fallförhållandena har marken inom avdikningsområdet hänförts till tre särskilda samfälligheter, på sätt framgår av mom. 1 här ovan.

Skäl att hänföra marken inom företagen 2 och 3 till särskilda avdelningar föreligger ej. Företag 1 kan, med hänsyn till rådande fallförhållanden, tänkas uppdelat i två avdelningar, den ena omfattande de marker, som för sin torrläggning äro beroende av dikessträckorna A - B - C - D och C - H, ägofig 1-7, 54-77 och 84-90, den andra omfattande markerna omkring dikessträckorna D - E - F, F - G och F - M, ägofig 91-153. Nedre områdets kostnad har beräknats till 7140:- kronor och båtnaden till 6450:- kronor. Relativa kostnaden blir alltså 1,110698. Övre områdets kostnad har, om hänsyn icke tages till erforderliga arbeten för att bereda vattnet fritt lopp från rörmynningen, beräknats till 5160:- kronor och båtnaden till 5396:- kronor 85 öre. Relativa kostnaden uppgår alltså till 0,956113. Tillägges den till 500:- kronor beräknade fallkostnaden, blir relativa kostnaden i stället 1,0489543. Om däremot hela företaget betraktas som en enhet, blir relativa kostnaden 1,038251. Skäl att hänföra marken till särskilda avdelningar föreligger således icke. Varje delägare har därför att taga del i med resp företag förenade kostnader direkt i mån av värdet å den beräknade båtnaden. I kostnadsfördelningslängden /Bil. H. / har varje fastighets andel i kostnaderna angivits såväl i kronor efter det upprättade kostnadsförslaget som i procenttal.

För företagen gemensamma kostnader skola gäldas av företagen efter följande andelstal:

Företag	1	68,0 %
"	2	5,5 %
"	3	26,5 %

Förrättningskostnaderna skola jämväl fördelas efter nyssnämnda andelstal.

Därest ägaren av 5/16 mtl Kopprarp 1:2 så önskar, skall företag 1 utföras enligt alternativ II, varvid han har att av härigenom uppkommande merkostnad erlägga 5000:-kronor. Återstående del av merkostnaden skall, med hänsyn till de minskade underhållskostnaderna för rörledningen, gäldas av företaget.

Mom.9. Företagens utförande.

Ifråga om företagens-utförande bestämmes:

1/ Företagens utförande skall ombesörjas av en gemensam styrelse, i vilken samtliga företag böra vara representerade. Angående styrelsens skyldigheter och befogenhet hänvisas till bestämmelserna i 3 kap. 15 och 17-21 §§ vattenlagen samt till i mom 11 av detta utlåtande givna föreskrifter.

2/ Företagen skola utföras i enlighet med de upprättade förslagsritningarna.

3/ Till ledningar och trummor använda betongrör skola vara av så god kvalitet att desamma i vått tillstånd tåla en jämnt fördelad tryckbelastning av

för	90,0 cm	/32"/	rör	40 kg
"	60,0 "	/24"/	"	25 "
"	50,0 "	/20"/	"	20 "

pr cm av rörets längd vid anbringande av tryck längs den översta

och understa generatrisen av ett horisontalt anbragt rör samt tillverkade av grus, fritt från föroreningar och av lämplig sammansättning, fria från gjutfel, homogena i godset och så täta, att vattenytan i rören, sedan dessa fyllts med vatten och betongen vattenmättats under 24 timmar, ej under de följande 24 timmarna sjunker mer än 15 mm.

4/ Klenare ledningar skola utföras av tegelrör enligt svensk standard.

5/ Rören skola-läggas efter omsorgsfullt uppsatta och kontrollerade profiler, vilkas inbördes avstånd icke bör överstiga 25 m.

6/ Om bottnen på något ställe är så lös att sättningar i rörsträngen kunna befaras, skola rören läggas på underlag av bräder.

7/ I bergsektion skola rören läggas på ett minst 2 dm tjockt gruslager.

8/ Jord och sten, som uppschaktas ur öppet avlopp vid dettas upptagande eller rensning, må läggas vid sidan av detta, dock icke närmare kanten än 1,o m och ej i brantare inre lutning än dikets egen sidolutning.

9/ Å de sträckor, där icke odlad jord gränsar intill avloppet, skall sten och uppsprängt berg läggas på denna sida.

10/ I upplagda jordsträngar skola öppningar med bottenbredd 0,3 m och sidolutning 1:1,o anordnas vid svackor i marken, tillstötande diken samt i övrigt på minst var 40:de meter, på det dagvattnet må fritt kunna avrinna från angränsande terräng.

11/ Till äventyrs inträffande ras skola oförtövat avhjälpas och erforderliga förstärkningsåtgärder vidtagas.

12/ Under arbetet får vatten icke uppdämmas eller påsläppas så att skada sker.

13/ Arbetena bör a utlämnas på entreprenad åt en eller flera därför lämpliga personer på de villkor, som befinnas för delägarna mest ändamålsenliga och betryggande.

14/ För de särskilda företagens arbeten skola särskilda entreprenadsummor fastställas.

15/ Arbetena må begynna omedelbart efter det detta utlåtande vunnit laga kraft samt skola vara bragta till slut senast den 1 september 1950.

16/ Avsyning jämlikt 13 kap. 1 § vattenlagen skall efter anmälan göras av lantbruksingenjör.

Mom.10. Framtida underhållet.

I företagen ingående avlopp skola omsorgsfullt underhållas genom regelbundna rensningar och har styrelsen att härom tillse och verkställa. Brunnar och intag böra rensas från slam så ofta att avlagringarna ej stiga mer än 3 á 4 dm över bottnen. Rensnings- och underhållsarbetena böra utföras å tider, då arbetet åstadkommer så ringa skada som möjligt. Av rensningsjord förorsakat intrång skall tålas utan ersättning. Kostnaderna fördelas efter samma grunder som gälla vid arbetets första utförande.

Kostnad för rensnings- eller underhållsåtgärd, som föranletts av enskild persons åverkan eller försummelse, må uttagas av denna. Markägarna böra genom stängsel eller på annat sätt skydda öppna avloppssträckor från nedtrampning av betande djur. Av betesdjur förorsakad skada

skall omedelbart botas av djurägaren.

Uppdämning eller annan åtgärd, som hindrar vattnets fria lopp, må på inga villkor tillåtas eller tålas.

I företagen ingående trummor skola efter avsynandet övertagas till underhåll av den eller dem, som haft att vidmakthålla befintliga byggnader av detta slag.

Mom.11. Organisation.

Av styrelsens medlemmar skall en vara ordförande och verkställande ledamot. Det åligger styrelsen:

att ombesörja arbetenas utförande och kontrollera desamma - i den mån så finnes nödigt med biträde av sakkunnig person -,

att i mån av arbetets fortgång verkställa utdebitering av för arbetenas bedrivande erforderliga medel,

att föra räkenskaper över handhavda medel, vilka räkenskaper skola minst en gång om året framläggas för delägarna i och för granskning,

att för sistnämnda ändamål och då så eljest finnes nödigt genom kringsänd kallelselista, på vilken kallade delägare teckna sina namn, eller på i 7 kap. 64 § vattenlagen angivet sätt senast åtta dagar i förväg kalla delägarna till sammanträde för gemensamma angelägenheters dryftande och därvid föra protokoll, samt

att i övrigt vidtaga de åtgärder som för företagens ändamålsenliga utförande och underhåll kunna finnas nödigt.

Mom.12. Övriga yrkanden.

Yrkanden, vilka under förrättningen framkommit men ej blivit behandlade i detta utlåtande, föranleda icke någon synemännens åtgärd.

Mom.13. Företagens namn.

Företagens gemensamma namn skall vara "Kopprarp - Farslycke dikningsföretag år 1944".

Mom.14. Domstolsavgift.

Såsom bidrag till vattendomstolarnas organisation och verksamhet skall, jämlikt bestämmelserna i 11 kap. 95 § vattenlagen, så snart förrättningen vunnit laga kraft av företag 1 till länsstyrelsen i Blekinge län erläggas avgift, uppgående till en och en halv för tusen av båtnaden eller 17 kronor 77 öre.

Mom.15. Aktförvarare.

Avskrifter och kopior av vid denna förrättning upprättade handlingar och ritningar skola förvaras hos styrelsens ordförande.

Mom.16. Besvärshänvisning.

Talan mot åtgärd eller beslut vid förrättningen eller mot detta utlåtande föres vid Söderbygdens Vattendomstol, adress S t o c k h o l m, till vilken besvären för att komma under prövning skola vara ingivna inom sextio dagar från nedanskrivna dag.

I besvären, som skola ingivas i tre exemplar skola fullständigt upptagas klagandens alla påståenden och skälen därtill; och skola vid besvären fogas de handlingar klaganden vill åberopa till stöd för ändringssökandet.

Besvär över förrättningen, i vad den avser allenast endera

företaget, utgör intet hinder för utförande av de övriga.

Mom.17. Verkställighet.

Då i denna sak underställning till vattendomstol icke skall ske, kommer detta utlåtande att gå i verkställighet i den ordning, som för laga kraft ägande dom är stadgat, för såvitt icke inom den i mom. 16 här ovan angivna tid besvär över förrättningen anföras och på grund härav ändring i detta utlåtande kommer till stånd.

Farslycke, Elisberg, den 1 december 1944.

Nils Hemström Herman Peterson

ARVODESRÄKNING

för syneförrättning enligt vattenlagen angående Kopparvs-Tarslycke Dikningsföretag år 1941

Hällaryds *socken av* Blekinge *län,*

upprättad enligt nedanstående §§ i lantbruksingenjörstaxan av den 27 juni 1930.

År	Dato	Arbete	Antal	à kr	Kr	öre	Kr	öre
1	2	3	4	5	6		7	
		Kallelser och kungörelser, § 5, st	11	0,50			5	50
		Ägomätning: i skala 1:4000, §§ 6—10						
		a) för mätningsområdets gränser enl. tariff I,						
		1) i åker, raklinje km		1,50				
		kroklinje „	4/8	3,00	14	40		
		i annan mark, raklinje „		3,00				
		kroklinje „	24	6,00	14	40		
		2) för strandsträckor utefter sjö o. vattendrag med bredd över 15 m						
		i åker, raklinje km		3,00				
		kroklinje „		5,00				
		i annan mark, raklinje „		5,00				
		kroklinje „		11,00				
		3). för strandsträckor utefter mindre vattendrag, bredd 10—15 meter						
		i åker, raklinje „		1,00				
		kroklinje „		2,00				
		i annan mark, raklinje „		2,00				
		kroklinje „		5,00				
		b) för mätningsområdets olika ägoslag, ägofigurer och areal enligt tariff II						
		åker, medelareal 0.17 ha st	95	0.17	16	15		
		ha	159	1.06	16	85		
		äng och odlingsmark, medelareal 0.10 ha st	17	0.05		85		
		ha	1.7	1.46	2	48		
		annan mark och impediment, medelareal 0.28 ha st	41	0.05	2	05		
		ha	11.3	0.78	8	80		
		> 15;						
		c) för vattenavlopp enl. tariff III med en medelbredd av 10—15 m						
		< 10						
		i åker o. d., raklinje km						
		kroklinje „						
		i annan mark, raklinje „						
		kroklinje „						
		Tillägg för mätning i skala 1:						
		d) för textning, skala o. d., 1:sta regalarket bladet.			4	—		
		övriga regalark blad st					79	98
		Överföres					85	48

1	2	3	4	5	6	7
		Överfört				85 48
		Avvägning.				
		a) avvägning, längdmätning o.d., § 46 mom. 4 ..... *dagar*	6¼	12,00	75 —	
		b) ytavvägning, § 11, mom. 1, tariff IV				
		i öppen mark, medelantal ..>4.. *punkter pr ha* ..... *ha*	27.0	0.50	13 50	
		avvägda punkter ..... *st*	280	0.03	8 40	
		i annan mark, medelantal ..... *punkter pr ha* ..... *ha*				
		avvägda punkter ..... *st*				
		c) begränsningskurva, § 11, mom. 2:				
		i öppen mark ..... *km*	72	2,00	14 40	
		i annan mark ..... „		5,00		111 30
		Arealuträkning, *§ 13, tariff V, medelareal* ..0.19.. *ha,* ..... *st*	153	0.05	7 65	
		ha	28.9	0.10	2 89	10 54
		Ägobeskrivning, *§ 14, ägofigurer* ..... *st*	153	0,04		6 12
		Markvärdering:				
		a) uppskattning och värdering, § 46 mom. 5 ..... *dagar*		12,00		
		b) gradtabell eller kurva, § 16, mom. 1:				
		för första kilometern av avlopps längd ..... *km*			4 —	
		för övriga kilometer ..... *st*		1,50		
		c) uträkning därmed av värde pr ytenhet, § 16, mom. 2, värdetal „	250	0,06	15 —	
		d) uträkning av förbättring eller försämring, § 17, ägofigurer „	125	0,12	15 —	30 —
		Längdprofil, *§ 19, längdskala 1:* 4000				
		a) uppritning enl. tariff VI, 1) endast markyta ..... *km*				
		2) befintligt avlopp eller vall ..... „	3.26	3.50		11 41
		Tvärsektioner, *§§ 21 och 22, i skala 1:100,*				
		vid uppritning av endast befintlig eller ny sektion ..... *st*				
		..... „				
		vid uppritning av såväl befintlig som ny sektion ..... „	70	0.22	15 40	
		..... „				
		..... „				15 40
		Antal blad med profil- och sektionsritningar ..... „	2	3,00		6 —
		Hydrografisk utredning, *§§ 23 och 48, grundbelopp*			2 —	
		för vattenområdets areal ..... *km²*		0,02		
		dagar	½	12,00	6 —	8 —
		Dimensionsberäkning, *§ 24*				
		a) för öppet avlopp, utan särskild beräkning ..... *km*	1.7	3,50	5 95	
		tillägg för särskild beräkning av dimensionerna ..... „		1,00		
		„ „ *våta sektionsarean vid h. v. y. 0,50 kr pr m²* „				
		nämligen ..... *m² sektion på* ..... „				
		..... „ „ „ ..... „				
		..... „ „ „ ..... „				
		..... „ „ „ ..... „				
		b) täckt ledning, 1) inre diameter intill 20 cm ..... *st*	4	6,00	24 —	
		2) „ „ över 20 „ ..... „	4	10,00	40 —	69 95
		Inritning å kartan av avlopp och vallar, *§ 26, grundbelopp*			1 —	
		tillägg för varje cm verkligt mått å kartan ..... *cm*	80	0,03	2 40	3 40
		Arbetsbeskrivning, *§ 27, 1:a sidan*			3 —	
		tillägg för övriga sidor ..... *st*		2,00		
		Överföres				357 60

1	2	3	4	5	6	7
		Överfört				357 60
		Kostnadsberäkning, *§ 28, a) nyanläggning* ..... *km*		2,50		
		därjämte 25 öre pr m² av våta sektionsarean vid h. v. y.				
		nämligen ..... *m² sektion på* ..... „				
		b) vid förändring av befintligt avlopp ..... „	326	4,00	13 04	
		därjämte 50 öre pr m² av våta sektionsarean vid h.v.y.				
		nämligen ..... *m² sektion på* ..... „				
		c) av kostnadsförslagets slutsumma 0,1 % (broar och vallar inberäknade)			18 10	31 14
		Förslag till invallning, *§ 29*				
		a) Konstruktion och dimensionering av vallar			6 —	
		b) Inläggning av vallkrön ..... *km*		0,50		
		c) Uppritning av tvärsektioner ..... *st*		0,25		
		d) Kostnadsberäkning ..... *km*		3,00		
		§ 46 Förslag till pumpstation ..... *dagar*		12,00		
		Förslag till bro- och trumbyggnad, *§§ 33—35 och 38*				
		Dimensionsberäkning ..... *st*		8,00		
		Ritarbete ..... „			5 —	
		för särskilt konstruerade landfästen ..... *st*		4,00		
		Kostnadsberäkning				
		för särskilt konstruerade landfästen ..... *st*		4,00		
		Grundförstärkning ..... *m²*		0,10		
		Ritningar, antal blad ..... *st*		3,00		5 —
		Införande av höjdsiffror å plankartan, *§ 39*	280	0,01		2 80
		Översiktskarta, *§ 41*				4 —
		Ersättningslängd, *§ 42, grundbelopp*			1 50	
		antal ersättningsbelopp ..... *st*		0,25		
		Kostnadsfördelning, *§ 43, grundbelopp*			2 —	
		antal fastigheter ..... *st*	7	0,30	2 10	
		tillägg för fastigheter i olika avdelningar ..... „	3	0,20	60	4 70
		Utlåtande, *§ 45* ..... *sid*	13	3,00		39 —
		Sammanträden o. upprättande av protokoll, *§ 46 mom. 1,* *dagar*	2	12,00		24 —
		Särskild utredning, *§ 46, mom. 2* ..... „		12,00		
		Alternativt förslag ..... „		12,00	6 —	
						6 —
		Utredning å länets lantmäterikontor rörande fastighetsgränser, jordregisternummer o. d., *§ 46, mom. 15* ..... *dagar*	3/4	12,00		9 —
		Förslag enl. § 46 mom. 15, *brunn* ..... „	1/2	12,00		
		utlopp för täckt ledning ..... „		12,00		6 —
		slamficka ..... „		12,00		
		Lösen för:				
		Kopia av plankartan, *§ 51* *Summa kronor*				489 24
		1) 1:sta regalarket bladet			7 —	
		övriga regalark blad ..... *st*				
		2) efter kartans skala och ägofigurernas medelareal, tariff VII,				
		skalan 1: 4000 ....., *medelareal* 0.19 *ha, ägofigurer st*	153	0.07	10 71	
		..... *ha*	28.9	0.14	4 05	
		Överföres			21 76	

1	2	3	4	5	6		7	
		Överfört			21	76		
		höjning för handkopia å ritpapper, 25 %						
		3) insättning av höjdlägestal ... *st*	280	0,02	5	60		
		inritning av kanaler och diken, grundbelopp			1	75		
		tillägg för varje cm verkligt mått å kartan, cm	80	0,05	4	–	33	11
		Kopia av profil-, sektions-, bro- och trumritningar, *§ 54,*						
		1) enligt tariff VIII, endast markyta ... *km*						
		befintligt vattendrag eller vall ... *„*						
		nytt avlopp eller vall ... *„*						
		ändring av befintligt avlopp ... *„*	3,26	6,00	19	56		
		2) tvärsektioner, originalritningens belopp			15	40		
		3) broar och trummor, „ „			5	–		
		4) för varje med rubrik, skalor o. d. försett blad ... *st*	1	3,00	3	–		
					42	96		
		nedsättning för kopia å kalkerväv 25 %			10	72	32	22
		Kopia av annan ritning, *§ 46, pumpstation,* ... *dagar*		12,00				
		brunn, rörutlopp och slamficka ... *„*	1/2	12,00	6	–		
							6	–
		Avskrift av synehandlingarna, *§ 57* ... *sid*	45	0,55			24	95
		Översiktskarta i d:o, *§ 41*					4	–
		Summa kronor					100	08
		Övriga förrättningskostnader.						
		Lösen av förordnandet jämte kommissionärsarvode						
		Annonskostnader ang. sammanträden			13	30		
		Inbindning av förrättningshandlingar o. uppklistring av ritningar			2	–	15	30
		Arvode till biträdande förrättningsmannen						
		Ersättning till gode männen enligt egna räkningar			46	40		
		Kostnader för hantlangning, materialer o. d.			196	–	242	40
		Summa kronor					257	70
		Sammandrag.			Förrättningsmannen		Summa	
		Förrättningsmannens arvode			489	24	489	24
		Lösen för kopior och avskrifter			100	08	100	08
		Övriga förrättningskostnader			15	30	257	70
		Summa kronor			604	62	847	02

Den som icke åtnöjes med denna räkning äger att inom tre månader från nedanstående dag klander därå anställa genom stämning till vederbörande *häradsrätt.*

Farstycke *den* 1 dec *19*44

Thore Möller
Statens lantbruksingenjör.

Att sakägare erhållit en med denna lika lydande räkning betyga:

Kronor ..... *kvitteras:*

..... *den* ..... *19*.....

68
5.8
26.5

PETTERSONSKA BOKTR.EFTR.
SKARA
425480

31243

K 4*0390

LANTBRUKSSTYRELSEN
2 6 JAN 1949
DIARIE Nr
SAK Nr

STATENS LANTBRUKSINGENJÖR I BLEKINGE LÄN

Betänkande

till

KOPPRARP - FARSLYCKE DIKNINGSFÖRETAG

ÅR 1945

Hällaryds socken, Blekinge län.

Betänkande

till

KOPPRARP - FARSLYCKE DIKNINGSFÖRETAG

ÅR 1944

Hällaryds socken, Blekinge län.

Genom beslut den 19 mars 1949 har K. Lantbruksstyrelsen, som godkänt en kostnad av 20.358:46 kr, till förslaget beviljat bidrag med 10.170 kr och lån med 8.970 kr, samt fastställt arbetsplanen i oförändrat skick.

Betygas i tjänsten:
Bjelt Granaht.

B e t ä n k a n d e

rörande fråga om statsunderstöd till utförande av Kopprarp-Farslycke dikningsföretag år 1944 i Hällaryds socken av Blekinge län.

Belägenhet.

Området ligger omkring 3 km nordväst om Hällaryds kyrka och angives på till synehandlingarna hörande översiktskarta till sitt ungefärliga läge med röd färgbeteckning.

Rättsliga förhållanden m.m.

Förslag angående företagen har upprättats vid av undertecknad handlagd, den 1 december 1944 avslutad syneförrättning enligt vattenlagen. Besvär över förrättningen har inom laga tid icke anförts /Bil.4/.

Statsbidrag från avdikningsanslaget, skogsutdikningsanslaget eller anslaget till förstärkning av ofullständiga jordbruk /avloppsförbättringsbidrag/ eller lån från odlingslånefonden eller statens avdikningslånefond har såvitt känt är tidigare icke utgått till torrläggning av ifrågavarande marker.

Redogörelse för företagen har lämnats inför täckdikningsnämnden, vilken icke haft något att erinra.

Hydrografiska förhållanden m.m.

För de särskilda avloppssträckornas nederbördsområden, beräknade vattenmängder, lutningar m.m. och därav föranledda dimensioner samt för förslagets tekniska detaljer i övrigt redogöres i synemännens utlåtande.

På översiktskartan har nederbördsområdets gräns angivits med en heldragen blå linje.

Arbetstid.

Enligt vid syneförrättningen meddelade bestämmelser skola företagen vara bragta till slut senast den 1 september 1950.

Statsunderstöd.

Förutom bidrag utan återbetalningsskyldighet från statens avdikningsanslag,som genom styrelsen sökes av alla delägare,sökes lån från statens avdikningslånefond av alla intressenter,enligt av dem den 8 januari 1945 underskriven förening /Bil. 1/. Beträffande företag 3 är relationen mellan båtnad och kostnad så ogynnsam,att statsunderstöd icke synes böra utgå. Bifogade tabell /Bil. 3/ utvisar varje särskild delägares andel i företagen 1 och 2 ävensom beräknade bidrags- och lånebelopp.

Sammanfattning av uppgifter om företagens areal,kostnad och båtnad återfinnes i bil. 2.

Sammandrag av företagens kostnader är infört här nedan.

Förord.

Den vid syneförrättningen verkställda utredningen har givit vid handen,att torrläggning av ifrågavarande marker är en förutsättning för ett rationellt utnyttjande av desamma. Inom företag 1 är kostnaden högre än båtnaden. Flertalet delägare äro småbrukare,vilka för sin utkomst äro hänvisade till avkastningen av sina jordbruk. På grund härav får jag tillstyrka,att statsunderstöd beviljas även till detta företag.

Enligt gällande bestämmelser synes,på sätt ovannämnda tabell ut-

visar, statsunderstöd till företagen 1 och 2 kunna utgå med, i avrundade tal, 6.380 kronor från statens avdikningsanslag och 6.510 kronor från statens avdikningslånefond.

Bilagor m.m.

Beträffande företagen i övrigt rörande frågor hänvisas till syneakterna.

Karlskrona i mars 1945.

Thore Möller

K o s t n a d s s a m m a n d r a g .

Torrläggningskostnad

Arbets- och materialkostnad		13.300:- kr

Förrättningskostnad

Kostnad för syneförrättningen	622:56 kr	
" " utredn. ang. statsunderstöd m.m.	35:90 "	658:46 "
	Summa	13.958:46 kr

Karlskrona i mars 1945.

Thore Möller

Kopprarp-Farslycke dikningsföretag år 1945

Blekinge län

F ö r t e c k n i n g

å fastigheter, till vilkas andelar i kostnaderna för företaget avdikningslån sökes.

Hällaryds socken

Kopprarp	5/16	mtl	1^{2}	äg.	Gustaf Clemedtson
Farslycke	3/16	"	1^{9}	"	Algot Karlsson
"	3/32	"	1^{13}	"	Erik Pettersson
"	103/1536	"	1^{14}	"	Henning Persson
"	~~103/1536~~	~~"~~	~~1^{15}~~	"	
"	41/768	"	1^{16}	"	Karl Olsson
"	3/80	"	1^{24}	"	Georg Nilsson

Karlskrona den 29 mars 1945.

Thore Möller

Thore Möller

Strykning med blått vilkagen i Lantbr. st.

[illegible]

Bil. 1.

F ö r e n i n g

Undertecknade delägare i Kopprarp-Farslycke dikningsföretag år 1944 i Hällaryds socken, Blekinge län, förklara oss härmed vilja komma i åtnjutande av lån från statens avdikningslånefond till utförande av företag 1 och företag 2 och giva för den skull styrelsens ordförande i uppdrag:

att göra framställning om största möjliga statslån,

att, därest dylikt lån beviljas, för vår räkning med vederbörande myndighet uppgöra kontrakt om arbetenas utförande ävensom underteckna i samband härmed erforderliga förbindelser och handlingar,

att mottaga och utkvittera utanordnade lånebelopp, samt

att anlita lantbruksingenjören i länet att upprätta för lånets sökande och utbekommande erforderliga handlingar m.m.

Farslycke, Elisberg, den 8. januari 1945.

Gustaf Clemedtson Algot Karlsson
Ozi Attersson Henning Persson
Georg Nilsson Karl Olsson

Egenhändiga namnteckningarne bevittnas av:

Edvin Jändel Manfred Karlsson
dr. Trensum Elisberg

Bil.2.

Sammanfattning av uppgifter om företagets areal, kostnad och båtnad.

Samfällighet	Areal: Åker	Areal: Annan mark	Areal: Summa	Kostnad	Båtnad	Relativ kostnad
	Hektar			kronor	kronor	
			Hela Företaget			
Företag 1	11.86.0	4.89.5	16.75.5	12909.17	11846.85	1.09
" 2	1.65.5	1.07.0	2.72.5	10.49.29	1269.50	0.03
Summa	13.51.5	5.96.5	19.48.0	13958.46	13116.35	
			Lånes & kamtens andel			
Företag 1	11.86.0	4.89.5	16.75.5	12909.17	11846.85	
" 2	1.65.5	1.07.0	2.72.5	1049.29	1269.50	
Summa	13.51.5	5.96.5	19.48.0	13958.46	13116.35	

Karlskrona den 29 mars 1945.

[illegible]

PETTERSONSKA BOKTR.EFTR.
SKARA

414072

Tabell, utvisande varje särskild delägares andel i

Mantal	Reg-n:r	Littera	Socken, by och hemman	Samfällighet, avdelning, ägares namn	Areal: Åker ha	Åker ar	Annan mark ha	Annan mark ar	Summa ha	Summa ar
				Företag 1.						
			Hållaryds socken							
5/16	1 2	Ja	Koppnarp	Gustaf Clemedtsson	2	10.5			2	10.5
3/16	1 9	H	Farslycke	Algot Karlsson	3	90.0		49.0	4	39.0
3/32	1 13	B	"	Erik Pettersson	1	33.0		11.5	1	44.5
103/1536	1 14	A	"	Henning Persson	3	27.5	2	42.0	5	69.5
103/1536	1 15	B	"	Dixon				79.0		79.0
3/80	1 24	Da	"	Georg Nilsson		96.5		62.5	1	59.0
41/768	1 16	E	"	Karl Olsson		28.5		45.5		74.0
				Summa	11	86.0	4	89.5	16	75.5
				Företag 2						
3/32	1 13	B	Farslycke	Erik Pettersson	1	65.5	1	07.0	2	72.5
				Summa	1	65.5	1	07.0	2	72.5

Bidraget beräknas till hälften av båtnaden.

Lånet beräknas till återstående del av båtnaden, sedan bidraget frånräknats.

Bil. 3.

företaget ävensom beräknade bidrags- och lånebelopp.

Båtnad		Kostnad för torrläggningen		Kostnad för syneförrättningen		Kostnad för betänkandet		Summa kostnad		Relativ kostnad	Bidragets storlek i proc. av kostnaden	Bidrag		Lån	
kr.	öre	kr.	öre	kr.	öre	kr.	öre	kr.	öre			kr.	öre	kr.	öre
1742	–	1808	10	84	67	4	88	1897	65	1.09	1/2	948 ~~869~~	15 ~~98~~	948 ~~870~~	82 ~~69~~
4349	50	4516	56	211	50	12	19	4740	25	"	1/2	2368 ~~2173~~	43 ~~16~~	2370 ~~2174~~	10 ~~95~~
1149	50	1193	10	55	87	3	22	1252	19	"	1/2	625 ~~574~~	65 ~~06~~	626 ~~574~~	09 ~~53~~
3167	85	3289	02	154	01	8	88	3451	91	"	1/2	1724 ~~1582~~	73 ~~53~~	1725 ~~1583~~	95 ~~83~~
118	50	123	–	5	76		33	129	09	"	..	64 ~~59~~	50 ~~18~~	~~59~~	~~23~~
951	25	987	69	46	25	2	67	1036	61	"	1/2	517 ~~475~~	94 ~~23~~	518 ~~475~~	30 ~~62~~
368	25	382	53	17	91	1	03	401	47	"	1/2	200 ~~184~~	60 ~~06~~	200 ~~184~~	74 ~~21~~
11.846	85	12300	–	575	97	33	20	12909	17		1/2	1/ ~~5918~~ 6.450	~~20~~ –	2/ ~~5923~~ 6.390	~~06~~ –
1269	50	1000	–	46	59	2	70	1049	29	0.83	1/2 ~~44.05~~	520 ~~461~~	– ~~80~~	520 ~~586~~	– ~~94~~
1269	50	1000	–	46	59	2	70	1049	29		1/2	~~461~~ 520	~~80~~ –	~~586~~ 520	~~94~~ –

Karlskrona den 29 mars 1945.

Thore Möller

Bil. 4.

Att, såvitt framgår av härstädes fört vederbörligt diarium, besvär inom laga tid icke anförts över en enligt uppgift den 1 december 1944 avslutad laga syneförrättning angående företag, benämnt Kopprarp-Farslycke dikningsföretag år 1944 och avseende torrläggning av mark tillhörande Kopprarp och Farslycke i Hällaryds socken, Blekinge län; det varder härmed till bevis meddelat. Stockholm i Söderbygdens vattendomstols kansli den 14 mars 1945.

Ex officio:

(G. Österholm)

Lantbruksingenjören Thore Möller, p.b.

Lösen redov. gm stpl..... 1:-
Stämpel 1:-
Summa kronor 2:-

Avskrift

R ä k n i n g

för betänkande och utredning angående statsunderstöd till Kopprarp-Farslycke dikningsföretag år 1944 i Hällaryds socken av Blekinge län.

Betänkande och kostnadssammandrag 3 sid á 3:- kr	9:-	kr
Upprättande av ansökningshandlingar	6:-	"
" " tabell med uträkning av bidrag och lån	5:50	"
" " av förteckning å låneansökandenas fastigheter	6:-	"
Anskaffande av lagakraftbevis	3:-	"
Avskrift av betänkandet m.m. 8 sid á 0:55 kr	4:40	"
Inhäftning av handlingar	2:-	"
Summa	35:90	kr

Klander mot denna räkning anställes genom stämning till vederbörande häradsrätt inom tre månader härefter.

Karlskrona den 29 mars 1945.

Thore Möller

Bestyrkes i tjänsten:

Thore Möller

LANTBRUKSINGENJÖREN
I
BLEKINGE LÄN
Stenbergsgr. 3
KARLSKRONA
Tel. 475

J2640

7/7-49 281:73
HÄRADSSKRIVAREN
i Ronneby fögderi
RONNEBY

KARLSHAMNS FÖGDERI
Ankom den 9/7 1949
N:o Bd. H 1:47

Häradsskrivaren i Ronneby fögderi

Anhålles om utdrag av taxeringslängden, utvisande värdet av fast egendom, tillhörande nedanskrivna personer i Hällaryds socken.

Algot Karlsson	3/16 mtl Farslycke 1^{9}
Gustaf Clemedtson	5/16 mtl Kopprarp 1^{2} m.fl.
Erik Pettersson	3/32 mtl Farslycke 1^{13}

Kostnaden uttages pr postförskott.

Karlskrona den 6 juli 1949.

Thore Möller

Thore Möller

Överlämnas till Häradsskrivaren Karlshamn.
Ronneby i Ronneby fögderis häradsskrivarkontor den 8 juli 1949.

Hugo Gustafson

Hugo Gustafson

Jnk. 31273/45

Utdrag av:

Protokoll, fört vid sammanträde med den av lantbruksnämnden i Blekinge utsedda torrläggningsdelegationen i hushållningssällskapets lokal i Karlskrona den 13 januari 1949.

Närvarande: Ledamöterna Larsson, Thomasson och Palmgren.

Vid protokollet: Undertecknad Möller.

§ 1.

Till ordförande utsågs lantbruksdirektör Larsson och till sekreterare lantbruksingenjör Möller.

---

§ 4.

I anledning av Kungl. Lantbruksstyrelsens skrivelse den 22 november 1948 angående Kopprarp - Farslycke dikningsföretag år 1944 i Hållaryds socken hade lantbruksingenjören anhållit om lantbruksnämndens yttrande, huruvida företaget med hänsyn till förhållandet mellan kostnad och båtnad kunde anses ekonomiskt försvarbart. Torrläggningsnämnden hade den 9 maj 1947 /protokoll 9/5 1947, § 4,mom 10/ avgivit yttrande i ärendet. Med hänsyn till efter förslagets upprättande inträffad penningvärdeförsämring hade lantbruksingenjören därjämte upprättat nytt kostnadsförslag.

Efter överläggning beslöt torrläggningsdelegationen instämma i torrläggningsnämndens yttrande och för egen del göra följande uttalande.

Som framgår av torrläggningsnämndens yttrande belöper inom företag 1 omkring halva och inom företag 2 hela den beräknade båtnaden på ofullständiga jordbruk. Flera fastigheter ingå i företagen

med en betydande del av den odlade arealen. Företagen äro därför i hög grad ägnade att befordra en ekonomiskt ändamålsenlig jordbruksdrift på berörda fastigheter. Eftersom båtnaden till största delen belöper på ofullständiga jordbruk, för vilka företagens genomförande är ett nödvändigt villkor, om jordbruksdriften skall kunna upprehållas i önskvärd omfattning, anser delegationen, företagen ur social synpunkt vara av viss betydelse. Med hänsyn härtill synes, trots att kostnaden överstiger båtnaden, företaget kunna anses ekonomiskt försvarbart.

Kostnaden kan numera beräknas uppgå till 18.200:- kronor för företag 1 och 1.500:- kronor för företag 2. Härtill komma förrättningskostnader, 609:17 kronor resp 49:29 kronor, varför totalkostnaden för det förra företaget uppgår till 18.809:17 kronor och för det senare till 1.549:29 kronor eller tillhopa 20.358:46 kronor.

I andra sidan har, till följd av penningvärdets fall, båtnaden, uttryckt i kronor, undergått någon höjning. Vissa öppna dikessträckor ersättas med rörledningar, vilket medför brukningsbåtnad, vilken synemännen icke lagligen kunnat beakta. Förhållandet mellan kostnad och båtnad torde därför, trots kostnadsökningen, icke ställa sig ogynnsammare än vid företagets upprättande beräknats.

Torrläggningsdelegationen, som ytterligare vill framhålla att arbetet sistlidna sommar påbörjats, får därför tillstyrka, att statsbidrag måtte utgå till hälften av kostnaden eller med 9.400:- kronor till företag 1 och 720 kronor till företag 2, eller tillsammans 10.120:- kronor, och att statslån måtte utgå med samma belopp.

Karlskrona den 13 januari 1949.

Thore Möller.

Justeras:

Erik Larsson.

Rätt utdraget betygar: Thore Möller

Tilla. 31243/45

KOSTNADSFÖRSLAG

	Läge	Längd m.	Arbete, jordart m. m.	Antal	á-pris	Kostnad kronor	Kostnad öre	Kostnad kronor	Kostnad öre	Summa kronor	Summa öre
1			Dikessträckan A - B /alternativ I/.								
2	+00 +00 0 -2	200	Sprängning av berg m^3	20	25:-	500	-				
3			Schaktning av grus, sten, block o sprängsten "	270	5:-	1350	-				
4											
5			Schaktning av sandbl. lera, ngt sten "	110	2:70	297	-				
6			Schaktning av dyjord och stubbar "	90	1:30	117	-	2264	-		
7	+00 +90 2 -4	290									
8			Schaktning av sandbl. lera ngt sten "	750	2:70	2025	-				
9			Schaktning av dyjord, stubbar "	110	1:30	143	-	2168	-		
10											
11			Ögovägstrumma vid 0+68			450	-				
12			" " 2+32			350	-	800	-	5232	-
13			För oförutsedda fall, arbetsledning, semesterersättning m.m. tillägges							768	-
14											
15		490	S u m m a							6000	-
16			Dikessträckan B - C - D.								
17	+90 +65 4 -6	175	Sprängning av berg m^3	35	25:-	875	-				
18			Schaktning av sandbl. lera. ngt sten "	640	2:70	1728	-				
19			Schaktning av dyjord, stubbar "	50	1:30	65	-	2668	-		
20	+65 +00 6 -10	335									
21			Schaktning av dyjord, stubbar "	550	1:30			715	-	3383	-
22											
23			För oförutsedda fall, arbetsledning, semesterersättning m.m. tillägges							617	-
24		510	S u m m a							4000	-
25			Dikessträckan D - E - F.								
26	+00 +39 10 -14	439	Schaktning av rörgrav lm	439	1:80	790	20				
27			Tillägg för bergspräng-								
28			ning "	40	9:-	360	-				
29		439	Transport			1150	20				
30											
31											

Läge	Längd m.	Arbete, jordart m. m.		Antal	à-pris	Kostnad kronor	Kostnad öre	Kostnad kronor	Kostnad öre	Summa kronor	Summa öre
	439	Transport				1150	20				
		Tegelrör inre diam 9"	lm	439	4:-	1756	-				
		Rörläggning och återfyllning	"	439	0:90	395	10				
		Rörutlopp vid 10+00				75	-				
		Brunnar vid 10+90, 13+00, 13+60 och 14+39	st	4	70:-	280	-	3656	30		
+39 +25 14 -16	186	Schaktning av rörgrav	lm	186	2:50	465	-				
		Tegelrör, inre diam 7"	"	186	3:-	558	-				
		Rörläggning och återfyllning	"	186	0:80	148	80				
		Brunnar vid 15+00 och 15+56	st	2	70:-	140	-				
		Brunn med intag vid 16+25				80	-	1391	80		
+25 +19 16 -17	94	Schaktning av dyjord, stubbar och ngt sten	m^3	230	1:50			345	-		
		Byvägstrumma vid 17+00						500	-	5893	10
		För oförutsedda fall, arbetsledning, semesterersättning m.m. tillägges								506	90
	719	Summa								6400	-
		Dikessträckan F - G.									
+19 +29 17 -18	110	Schaktning av rörgrav	lm	110	1:50	165	-				
		Tegelrör, inre diam 4"	"	110	1:50	165	-				
		Rörläggning och återfyllning	"	110	0:50	55	-				
		Rörutlopp vid 17+19				75	-				
		Brunnar vid 18+00 och 18+29	st	2	70:-	140	-			600	-
		För oförutsedda fall, arbetsledning, semesterersättning m.m. tillägges								100	-
	110	Summa								700	-

KOSTNADSFÖRSLAG

	Läge	Längd m.	Arbete, jordart m.m.		Antal	á-pris	Kostnad kronor	Kostnad öre	Kostnad kronor	Kostnad öre	Summa kronor	Summa öre
1			**Dikessträckan F - M.**									
2	+00 +00 25 -26	100	Schaktning av dyjord, stubbar	3 m	150	1:30			195	-		
3			Ägovägsbro vid 25+33						200	-	395	-
4			För oförutsedda fall, arbetsledning, semesterersättning m.m. tillägges								55	-
6		100	S u m m a								450	-
7			**Dikessträckan C - H**									
8	+00 +80 40 -40	80	Schaktning av rörgrav	1m	80	1:50	120	-				
9			Tegelrör, inre diam 7"	"	80	3:-	240	-				
10			Rörläggning och återfyllning	"	80	0:80	64	-				
11			Rörutlopp vid 40+00				75	-				
12			Brunn med intag vid 40+80				80	-			579	-
13			För oförutsedda fall, arbetsledning, semesterersättning m.m. tillägges								71	-
15		80	S u m m a								650	-
16			**Dikessträckan I - K.**									
17	+90 +20 40 -41	30	Schaktning av sand, grus och sprängsten	3 m	20	3:80			76	-		
18	+20 +84 41 -42	164	Schaktning av rörgrav	1m	164	2:30	377	20				
19			Tillägg för bergsprängning	"	25	9:-	225 925	-				
20			Tegelrör inre diam 6"	"	164	2:60	426	40				
21			Rörläggning och återfyllning	"	164	0:60	98	40				
22			Rörutlopp vid 41+20				75	-				
23			Brunn vid 42+84				70		1272	-	1348	-
24			För oförutsedda fall, arbetsledning, semesterersättning m.m. tillägges								152	-
27		194	S u m m a								1500	-
28												
29												
30												
31												

Läge	Längd m.	Arbete, jordart m. m.	Antal	à-pris	Kostnad kronor	Kostnad öre	Kostnad kronor	Kostnad öre	Summa kronor	Summa öre
		S A M M A N D R A G.								
		Företag 1								
	490	Dikessträckan A - B /alt. I/			6000	-				
	510	" B - C - D			4000	-				
	719	" D - E - F			6400	-	16400	-		
	80	" C - H					650	-		
	110	" F - G					700	-		
	100	" F - M					450	-	18200	-
		Företag 2.								
	194	Dikessträckan I - K							1500	-
	2203	S u m m a							19.700	-

Karlskrona den 13 januari 1949.

Tilh. 31243/75

KOSTNADSFÖRSLAG

Läge	Längd m.	Arbete, jordart m. m.	Antal	à-pris	Kostnad kronor	Kostnad öre	Kostnad kronor	Kostnad öre	Summa kronor	Summa öre
		Dikessträckan A - B /alternativ I/.								
0 +00 -2 +00	200	Sprängning av berg m^3	20	25:-	500	-				
		Schaktning av grus, sten, block o sprängsten "	270	5:-	1350	-				
		Schaktning av sandbl. lera, ngt sten "	110	2:70	297	-				
		Schaktning av dyjord och stubbar "	90	1:30	117	-	2264	-		
2 +00 -4 +90	290	Schaktning av sandbl. lera ngt sten "	750	2:70	2025	-				
		Schaktning av dyjord, stubbar "	110	1:30	143	-	2168	-		
		Ögovägstrumma vid 0+68			450	-				
		" " 2+32			350	-	800	-	5232	-
		För oförutsedda fall, arbetsledning, semesterersättning m.m. tillägges							768	-
	490	Summa							6000	-
		Dikessträckan B - C - D.								
4 +90 -6 +65	175	Sprängning av berg m^3	35	25:-	875	-				
		Schaktning av sandbl. lera. ngt sten "	640	2:70	1728	-				
		Schaktning av dyjord, stubbar "	50	1:30	65	-	2668	-		
6 +65 -10 +00	335	Schaktning av dyjord, stubbar "	550	1:30			715	-	3383	-
		För oförutsedda fall, arbetsledning, semesterersättning m.m. tillägges							617	-
	510	Summa							4000	-
		Dikessträckan D - E - F.								
10 +00 -14 +39	439	Schaktning av rörgrav lm	439	1:80	790	20				
		Tillägg för bergsprängning "	40	9:-	360	-				
	439	Transport			1150	20				

Läge	Längd m.	Arbete, jordart m. m.	Antal	à-pris	Kostnad kronor	Kostnad öre	Kostnad kronor	Kostnad öre	Summa kronor	Summa öre
	439	Transport			1150	20				
		Tegelrör inre diam 9" lm	439	4:-	1756	-				
		Rörläggning och återfyllning "	439	0:90	395	10				
		Rörutlopp vid 10+00			75	-				
		Brunnar vid 10+90, 13+00, 13+60 och 14+39 st	4	70:-	280	-	3656	30		
+39 +25 14 -16	186	Schaktning av rörgrav lm	186	2:50	465	-				
		Tegelrör, inre diam 7" "	186	3:-	558	-				
		Rörläggning och återfyllning "	186	0:80	148	80				
		Brunnar vid 15+00 och 15+56 st	2	70:-	140	-				
		Brunn med intag vid 16+25			80	-	1391	80		
+25 +19 16 -17	94	Schaktning av dyjord, stubbar och ngt sten m^3	230	1:50			345	-		
		Byvägstrumma vid 17+00					500	-	5893	10
		För oförutsedda fall, arbetsledning, semesterersättning m.m. tillägges							506	90
	719	S u m m a							6400	-
		Dikessträcken F - G.								
+19 +29 17 -18	110	Schaktning av rörgrav lm	110	1:50	165	-				
		Tegelrör, inre diam 4" "	110	1:50	165	-				
		Rörläggning och återfyllning "	110	0:50	55	-				
		Rörutlopp vid 17+19			75	-				
		Brunnar vid 18+00 och 18+29 st	2	70:-	140	-			600	-
		För oförutsedda fall, arbetsledning, semesterersättning m.m. tillägges							100	-
	110	S u m m a							700	-

KOSTNADSFÖRSLAG

Läge	Längd m.	Arbete, jordart m. m.	Antal	å-pris	Kostnad kronor	Kostnad öre	Kostnad kronor	Kostnad öre	Summa kronor	Summa öre
		Dikessträckan F - M.								
+00 +00 25 -26	100	Schaktning av dyjord, stubbar 3 m	150	1:30			195	-		
		Ägovägsbro vid 25+33					200	-	395	-
		För oförutsedda fall, arbetsledning, semesterersättning m.m. tillägges							55	-
	100	S u m m a							450	-
		Dikessträckan C - H								
+00 +80 40 -40	80	Schaktning av rörgrav 1m	80	1:50	120	-				
		Tegelrör, inre diam 7" "	80	3:-	240	-				
		Rörläggning och återfyllning "	80	0:80	64	-				
		Rörutlopp vid 40+00			75	-				
		Brunn med intag vid 40+80			80	-			579	-
		För oförutsedda fall, arbetsledning, semesterersättning m.m. tillägges							71	-
	80	S u m m a							650	-
		Dikessträckan I - K.								
+90 +20 40 -41	30	Schaktning av sand, grus och sprängsten 3 m	20	3:80			76	-		
+20 +84 41 -42	164	Schaktning av rörgrav 1m	164	2:30	377	20				
		Tillägg för bergspränging "	25	9:-	925	-				
		Tegelrör inre diam 6" "	164	2:60	426	40				
		Rörläggning och återfyllning "	164	0:60	98	40				
		Rörutlopp vid 41+20			75	-				
		Brunn vid 42+84			70		1272	-	1348	-
		För oförutsedda fall, arbetsledning, semesterersättning m.m. tillägges							152	-
	194	S u m m a							1500	-

Läge	Längd m.	Arbete, jordart m. m.	Antal	à-pris	Kostnad kronor	Kostnad öre	Kostnad kronor	Kostnad öre	Summa kronor	Summa öre
		S A M M A N D R A G.								
		Företag 1.								
	490	Dikessträckan A - B /alt. I/			6000	-				
	510	" B - C - D			4000	-				
	719	" D - E - F			6400	-	16400	-		
	80	" C - H					650	-		
	110	" F - G					700	-		
	100	" F - M					450	-	18200	-
		Företag 2.								
	194	Dikessträckan I - K							1500	-
	2203	S u m m a							19.700	-

Karlskrona den 13 januari 1949.

[signature]

Till. 31243/45

§ 4.

I anledning av Kungl. Lantbruksstyrelsens skrivelse den 22 november 1948 angående Kopprarp - Farslycke dikningsföretag år 1944 i Hällaryds socken, hade lantbruksingenjören anhållit om lantbruksnämndens yttrande, huruvida företaget med hänsyn till förhållandet mellan kostnad och båtnad kunde anses ekonomiskt försvarbart. Torrläggningsnämnden hade den 9 maj 1947 /protokoll 9/5 1947, § 4, mom 10/ avgivit yttrande i ärendet. Med hänsyn till efter förslagets upprättande inträffad penningvärdeförsämring hade lantbruksingenjören därjämte upprättat nytt kostnadsförslag.

Efter överläggning beslöt torrläggningsdelegationen instämma i torrläggningsnämndens yttrande och för egen del göra följande uttalande.

Som framgår av torrläggningsnämndens yttrande belöper inom företag 1 omkring halva och inom företag 2 hela den beräknade båtnaden på ofullständiga jordbruk. Flera fastigheter ingå i företagen med en betydande del av den odlade arealen. Företagen äro därför i hög grad ägnade att befordra en ekonomiskt ändamålsenlig jordbruksdrift på berörda fastigheter. Eftersom båtnaden till största delen belöper på ofullständiga jordbruk, för vilka företagens genomförande är ett nödvändigt villkor, om jordbruksdriften skall kunna upprehållas i önskvärd omfattning, anser delegationen, företagen ur social synpunkt vara av viss betydelse.

Kostnaden kan numera beräknas uppgå till 18.200:- kronor för företag 1 och 1.500:- kronor för företag 2. Härtill komma förrättningskostnader, 609:17 kronor resp 49:29 kronor, varför totalkostnaden för det förra företaget uppgår till 18.809:17 kronor och för det senare till 1.549:29 kronor eller tillhopa 20.358:46 kronor.

Å andra sidan har, till följd av penningvärdets fall, båtna-

den, uttryckt i kronor, undergått någon höjning. Vissa öppna dikessträckor ersättas med rörledningar, vilket medför brukningsbåtnad, vilken synemännen icke lagligen kunnat beakta. Förhållandet mellan kostnad och båtnad torde därför, trots kostnadsökningen, icke ställa sig ogynnsammare än vid företagets upprättande beräknats.

Torrläggningsdelegationen, som ytterligare vill framhålla att arbetet sistlidna sommar påbörjats, får därför tillstyrka, att statsbidrag måtte utgå till hälften av kostnaden eller med 9.400:- kronor till företag 1 och 720 kronor till företag 2, eller tillsammans 10.120:- kronor, och att statslån måtte utgå med samma belopp.

LANTBRUKSINGENJÖREN
I
BLEKINGE LÄN
Stenbergsgr. 3
KARLSKRONA
Tel. 475

LANTBRUKSSTYRELSEN
26 JAN. 1949
Till
DIARIE Nr 31243/45
SAK Nr

Till

Kungl. Lantbruksstyrelsen.

I anledning av Kungl. Lantbruksstyrelsens skrivelse den 22 november 1949 rörande Kopprarp - Farslycke dikningsföretag år 1944 får jag, med återställande av till ärendet hörande 3 häften handlingar och 4 blad ritningar, vördsamt anföra följande.

I punkterna 1-3 efterlysta åtgärden hava vidtagits. Beträffande punkt 4 hänvisas till närslutna utdrag av torrläggningsdelegationens protokoll den 13 januari 1949.

Karlskrona den 24 januari 1949.

Thore Möller.

30774,31243/45

Till

Lantbruksingenjören Th. Möller,

K a r l s k r o n a.

Vid granskning i Kungl. Lantbruksstyrelsen av Edert förslag till Kopprarp-Farslycke dikningsföretag år 1944 i Hällaryds socken av Blekinge län har följande erinrats.

1) Enligt vad sektionsritningarna utvisa synas schaktningsmassorna å str. 4+90 - 6+65 (dike B-C-D) uppgå till högst 700 m^3 mot i kostnadsförslaget angivna 1045 m^3.

2) Bottenbredd och släntlutning synas icke ha angivits å öppna str. 40+90 - 41+20.

3) Å kolumn 6 i kostnadsförslaget (dikesstr.A-B) synes en felskrivning ha uppstått.

4) Av förslagsakten synes framgå, att kostnaden för företag 1 överstiger motsvarande båtnad och att någon socialbåtnad icke angivits. Vid sådant förhållande torde Ni efter det åtgärder beträffande punkterna 1 - 3 vidtagits inhämta Lantbruksnämndens yttrande, huruvida företaget med hänsyn till förhållandet mellan kostnad och båtnad kan anses ekonomiskt försvarbart.

./. Till ärendet hörande 2 häften handlingar och 4 blad ritningar, som här medfölja, återförväntas snarast.

Stockholm den 22 november 1948.

Enligt uppdrag

T.Wallin

1

Kopprarp – Farslycke diknings företag

KOSTNADSFÖRSLAG

Läge	Längd m.	Arbete, jordart m. m.	Antal	à-pris	Kostnad kronor	Kostnad öre	Kostnad kronor	Kostnad öre	Summa kronor	Summa öre
		Dikesträckan A–B (Alternativ I)								
0^{+00} – 2^{+00}	200	Sprängning av berg m³	20	25,00	500	–				
		Schaktning av grus, sten,								
		block och sprängsten "	270	~~4,50~~ 5	~~1215~~ 1350	–				
		Schaktning av sandbl.								
		lera, ngt sten "	110	2,70	297	–				
		Schaktning av dyjord och stubbar	90	1,30	117	–	~~2129~~ 2264	–		
2^{+00} – 4^{+90}	290	Schaktning av sandbl.								
		lera, ngt sten "	750	2,70	2025	–				
		Schaktning av dyjord,								
		stubbar	110	1,30	143	–	2168	–		
		Ägovägstrumma vid 0^{+68}			450	–				
		" " 2^{+32}			350	–	800	–	~~5097~~ 5232	–
		För oförutsedda fall, ar-								
		betsledning m. m. till-								
		läggas							~~753~~ 768	–
	490	Summa							~~5900~~ 6000	–
		Dikesträckan B–C–D								
4^{+90} – 6^{+65}	175	Sprängning av berg m³	35	25,00	875	–				
		Schaktning av sandbl.								
		lera, ngt sten "	640	2,70	1728	–				
		Schaktning av dyjord,								
		stubbar "	50	1,30	65	–	2668	–		
6^{+65} – 10^{+00}	335	Schaktning av dyjord,								
		stubbar "	550	1,30			715	–	3383	–
		För oförutsedda fall, ar-								
		betsledning m. m. tillägges							617	–
	510	Summa							~~3900~~ 4000	–

STATENS REPRODUKTIONSANSTALT
561345

Läge	Längd m.	Arbete, jordart m. m.	Antal	à-pris	Kostnad kronor	Kostnad öre	Kostnad kronor	Kostnad öre	Summa kronor	Summa öre
		Dikessträckan D-E-F								
10^{+00} – 14^{+39}	439	Schaktning av rörgrav lm	439	1,80	790	20				
		Tillägg för bergsprängning "	40	9,00	360	—				
		Tegelrör, inre diam. 9" "	439	4,00	1756	—				
		Rörläggning och återfyllning "	439	0,90	395	10				
		Rörutlopp vid 10^{+00}			75	—				
		Brunnar vid 10^{+90}, 13^{+00} 13^{+60} och 14^{+39} st	4	70,00	280	—	3656	30		
14^{+39} – 16^{+25}	186	Schaktning av rörgrav lm	186	2,50	465	—				
		Tegelrör, inre diam. 7" "	186	3,00	558	—				
		Rörläggning och återfyllning "	186	0,80	148	80				
		Brunnar vid 15^{+00} och 15^{+56} st	2	70,00	140	—				
		Brunn med intag vid 16^{+25}			80	—	1391	80		
16^{+25} – 17^{+19}	94	Schaktning av dyjord stubbar och sigt sten m³	230	1,50			345	—		
		Byvägstrumma vid 17^{+00}					500	—	5893	10
		För oförutsedda fall, arbetsledning m. m. tillägg							506	90
	719	Summa							6400	—
		Dikessträckan F-G								
17^{+19} – 18^{+29}	110	Schaktning av rörgrav lm	110	1,50	165	—				
		Tegelrör, inre diam. 4" "	110	1,50	165	—				
		Rörläggning och återfyllning	110	0,50	55	—				
		Rörutlopp vid 17^{+19}			75	—				
		Brunnar vid 18^{+00} och 18^{+29} st	2	70,00	140	—	600	—	600	—
		För oförutsedda fall, arbetsledning m. m. tillägg							100	
	110	Summa							700	—

Kopprarp — Farslycke

3

KOSTNADSFÖRSLAG

Läge	Längd m.	Arbete, jordart m. m.	Antal	à-pris	Kostnad kronor	Kostnad öre	Kostnad kronor	Kostnad öre	Summa kronor	Summa öre
		Dikessträckan F-M								
25^{+00}–26^{+00}	100	Schaktning av dyjord,								
		stubbar m³	150	1,30			195	—		
		Ägovägsbro vid 25^{+33}					200	—	395	—
		För oförutsedda fall, ar-								
		bekledning m. m.								
		tillägges							55	—
	100	Summa							450	—
		Dikessträckan C-H								
40^{+00}–40^{+80}	80	Schaktning av rörgrav lm	80	1,50	120	—				
		Tegelrör, inre diam. 7" "	80	3,00	240	—				
		Rörläggning och åter-								
		fyllning	80	0,80	64	—				
		Röruttopp vid 40^{+00}			75	—				
		Brunn med intag vid								
		40^{+80}			80	—			579	—
		För oförutsedda fall, ar-								
		bekledning m. m. tillägges							71	
	80	Summa							650	—
		Dikessträckan I-K								
40^{+90}–41^{+20}	30	Schaktning av sand,								
		grus, sten och sprängsten m³	20	3,80	[illegible]		76	—		
41^{+20}–42^{+84}	164	Schaktning av rörgrav lm	164	2,30	377	20				
		Tillägg för bergsprängning "	25	9,00	9,25	—				
		Tegelrör, inre diam. 6" "	164	2,60	426	40				
		Rörläggning och återfyll-								
		ning	164	0,60	98	40				
		Röruttopp vid 41^{+20}			75	—				
		Brunn vid 42^{+84}			70	—	1272	—	1348	—
		För oförutsedda fall, ar-								
		bekledning m. m. tillägges							152	—
	194	Summa							1500	—

Läge	Längd m.	Arbete, jordart m. m.	Antal	à-pris	Kostnad kronor	Kostnad öre	Kostnad kronor	Kostnad öre	Summa kronor	Summa öre
		Sammandrag.								
		Företag 1 (alternativ I)								
	490	Dikessträckan A-B			6000 ~~5900~~	—				
	510	" B-C-D			4000 ~~3900~~	—				
	719	" D-E-F			6400	—	16400			
	80	" C-H					650	—		
	110	" F-G					700	—		
	100	" F-M					450	—	18200	—
		Företag 2								
	194	Dikessträckan I-K							1500	—
					Summa		Kronor		19700	—
		~~Företag 3 (Ej omrätsvak)~~								
	~~1065~~	~~Dikessträckan D-L~~							~~4800~~	—
	~~3266~~	~~Summa~~							~~24300~~	—

5900
500
12909.17
2049.29
20358.46

154929
1880911
2358.46

80
625
165
850

230/49

FÖREDRAGET
DEN 4 AUG 1950
LANTBRUKSSTYRELSEN

RAPPORT

LANTBRUKSSTYRELSEN
14 JUL. 1950
DIARIE Nr U 1150
SAK Nr

Sook

över ~~[illegible]~~ avsyning

Företag: Kopprarp-Farslycke dikningsföretag år 1944
(namn, socken och län)
Hällaryds socken, Blekinge län

Ordf. i styrelsen: Lantbrukaren Algot Karlsson, Farslycke, Elisberg
Förtroendeman:
Ende intressent:

Arbetsplanen fastställd den 19 mars 1949

Ändring medgiven den

Bidrag från statens avdikningsanslag 10.170:- kronor

Lån från statens avdikningslånefond 8.970:-x) kronor

Arbetstid enl. synemännens utlåtande 1/9 1950

Arbetstid enl. kontrakt med Lantbruksstyrelsen 1/9 1950

Förlängning medgiven av {Lantbruksstyrelsen / Vattendomstolen} till

Vid förrättningen, som verkställts av undertecknad

den 10 juli 1950, har befunnits att arbetet var i sin helhet utfört i överensstämmelse med den fastställda planen. Kostnaden stämmer tämligen väl med den vid planens fastställande beräknade.

Arbetet förordas till godkännande.

Karlskrona den 11 juli 1950.

Thore Möller

x) En låntagare lär hava avsagt sig viss del av lånet.

Enligt Ubstus diarier har någon sådan ansökan ej inkommit 3/8-50 Allan Fredriksson

19/3 49

10.170	8.970
5.600	4.900
4.570	4.070

K. Lantbruksstyrelsens formulär K 103.
12. 1946. 10 000.

STATENS REPRODUKTIONSANSTALT
532548

LI expnr 71

230/49. kopia.

LANTBRUKSSTYRELSEN
22 AUG 1949
DIARIE Nr J 2865
SAK Nr

Ankom till
Lantbruksnämnden i Blekinge län
Lantbruksingenjörsavdelningen
d. 19 AUG. 1949
Dnr 476/49

a.a.

FÖREDRAGET
DEN 30 AUG 1949
I
LANTBRUKSSTYRELSEN

Utdrag ur Protokoll fört vid Sammanträde med delägarna i Kopparps-Farslycke diknings företag år 1944, hos lemmansägaren Algot Karlsson i Farslycke den 8 januari 1945.

Blekinge län

§ 1

Delägarna företog val av Styrelse och erades härtill lemmansägarna Algot Karlsson i Farslycke, Erik Pettersson i Farslycke och Gustaf Clemedtsson i Kopparps. Av dessa är Algot Karlsson ordförande och verkställande ledamot.

§ 2

Farslycke som ovan

Algot Karlsson, Gustaf Clemedtsson Erik Pettersson Henning Persson, Georg Nilsson, Karl Olsson

Rätt utdraget bestyrkes:
Algot Karlsson

RAPPORT

LANTBRUKSSTYRELSEN
21 JUL. 1949
DIARIE NR J 2640
SAK Nr

över ~~XXXXXXXX~~ besiktning

Företag: Kopprarp-Farslycke dikningsföretag år 1944
(namn, socken och län)
Hällaryds socken, Blekinge län

Ordf. i styrelsen: Lantbrukaren Algot Karlsson, Farslycke, Elisberg
Förtroendeman:
Ende intressent:

Arbetsplanen fastställd den 19 mars 1949.

FÖREDRAGET
DEN 16 AUG 1949
LANTBRUKSSTYRELSEN

Ändring medgiven den

Bidrag från statens avdikningsanslag 10.170:- kronor

Lån från statens avdikningslånefond 8.970:- kronor

Arbetstid enl. synemännens utlåtande 1 september 1950.

Arbetstid enl. kontrakt med Lantbruksstyrelsen 1 september 1950.

Förlängning medgiven av {Lantbruksstyrelsen / Vattendomstolen} till

Vid förrättningen, som verkställts av underteckned

den 5/7 detta år, har befunnits att str. 0+00 - 2+00 samt hela företag 2 utförts i huvudsaklig överensstämmelse med den fastställda planen. Enligt vid planens fastställande upprättat kostnadsförslag, uppgår värdet av utfört arbete till ungefär följande

Sträckan 0+00 - 2+00	5.500:- kr
Företag 2	1.500:- "
	7.000:- kr
Härtill komma förrättningskostnader	658:46 "
Summa	7.658:46 kr

motsvarande ca 38 % av hela den beräknade kostnaden 20.358:46 kr.

Karlskrona den 6 juli 1949.

Thore Möller

Thore Möller

K. Lantbruksstyrelsens formulär K 103.
12. 1946. 10 000.

STATENS REPRODUKTIONSANSTALT
532546

1949 den 16 augusti.

Uppgift jämlikt stadgandet i 1 §, 1 stycket, av lag om kronans förmånsrätt för avdikningslån den 14 juni 1929 (nr 164).

Företagets namn: Kopprarp - Farslycke dikningsföretag år 1944 i Hällaryds socken, Blekinge län.

Lån 8.970 kronor från statens avdikningslånefond enligt Kungl. Lantbruksstyrelsens beslut den 19 mars 1949.

Lånet har beviljats för nedanstående, i utredningen angående detsamma upptagna fastigheter.

Fastighet	Mantal	Registernummer	Ägare
Hällaryds socken			
Kopprarp	5/16	1^{2}	Gustaf Clemedtson
Farslycke	3/16	1^{9}	Algot Karlsson
"	3/32	1^{13}	Erik Pettersson
"	103/1536	1^{14}	Henning Persson
"	41/768	1^{16}	Karl Olsson
"	3/80	1^{24}	Georg Nilsson

Stockholm den 16 augusti 1949.

På Kungl. Lantbruksstyrelsens vägnar

Albert Smith.

FÖREDRAGET
DEN 29 NOV. 1949
LANTBRUKSSTYRELSEN

230/49 kmb

D. N:r

P. M.

för utbetalande av statsunderstöd.

Företag: Kopprarp - Farslycke dikningsföretag år 1944 i Hällaryds socken,

BLEKINGE LÄN

Arb. plan: 19 mars 1949.

Kontrakt: 16 augusti 1949.

Fullbordas: 1 september 1950.

Statsbidrag: 10.170 kronor.

Lån: 8.970 kronor.

Beräkn. kostnad: 20.358:46 kronor.

Verkst. utbet. d. 16/8 1949 av statsbidrag: 4.700 kr.

av lån: 4.200 kr.

Utfört arbete enligt 1:e assistent A. Sandahl den 12/11 1949.

11.158:46 kr. = c:a 55 %.

0.55 . 10'120 = 5'600
4'700
900

0.55 . 8'970 = 4'900
4'200
700

Ordf. i arb. styrelsen / Ende intressent: 4 ex. Lantbrukaren Algot Karlsson, Farslycke, Elisberg.

Rekv. ..... bifogad

Utbetalas av statsbidrag 900 kr.

av lån 700 kr.

Stockholm den 29/11 1949

K. Lantbruksstyrelsens formulär K 106.
12. 1946. 1000.

STATENS REPRODUKTIONSANSTALT
571446

RAPPORT 230/49

LANTBRUKSSTYRELSEN
14 NOV. 1949
DIARIE Nr J 3824
SAK Nr

över ~~verkställd~~ besiktning

Företag: Kopprarp - Farslycke dikningsföretag år 1944
(namn, socken och län)
Hällaryds socken, Blekinge län.

Ordf. i styrelsen: Lantbrukare Algot Karlsson, Farslycke, E l i s b e r g.
~~Förtroendeman~~
~~Ersättare~~

Arbetsplanen fastställd den 19. mars 1949

Ändring medgiven den

Bidrag från statens avdikningsanslag 10.170:- kronor

Lån från statens avdikningslånefond 8.970:- kronor

Arbetstid enl. synemännens utlåtande 1.september 1950

Arbetstid enl. kontrakt med Lantbruksstyrelsen 1.september 1950

Förlängning medgiven av {Lantbruksstyrelsen / Vattendomstolen} till

Vid förrättningen, som verkställts av undertecknad

den 18/10 detta år, har befunnits att sträckan 0+00 - 6+65 av dikessträckorna A - B och B - C - D utförts i sin helhet. Enligt vid planens fastställande upprättat kostnadsförslag, uppgår värdet av utfört arbete till ungefär följande

Sträckan 0+00 - 4+90	6.000:- kr.
" 4+90 - 6+65	3.000:- "
Företag 2	1.500:- "
	10.500:- "
Härtill komma förrättningskostnader	658:46 "
Summa	11.158:46 "

motsvarande c:a 55 % av hela den beräknade kostnaden 20.358:46 kr

Karlskrona den 12 november 1949

Enl. uppdrag

A. Sandahl
Förste assistent.

K. Lantbruksstyrelsens formulär K 103.
12. 1946. 10 000.

STATENS REPRODUKTIONSANSTALT
B32548

längd					Debiteringslängd											
tighet		Anteckningar	Av prövningsnämnden ändrade partivärden, kr.	§ i prövningsnämndens protokoll	Uträknat antal skattekronor och skatteören		Fastighetsskatt	Skogsvårdsavgift		Annuiteter å				Summa (av kol. 21, 23, 25—27)		Debetsedelns nr
Huvudsumma	I byggnadsvärde ingående maskinvärde				Delsumma	Totalsumma		Värdet av skogsmark och växande skog (= summan av kol. 4 o. 6)	Debiterad avgift	avdikningslån		förskott för avlösning av frälseräntor				
										Identitetsnr	Belopp					
kr. öre	kr. öre				kr. öre	kr. öre	kr. öre		kr. öre		kr. öre	kr. öre	kr. öre	kr. öre	kr. öre	
14	15	16	17	18	19	20	21	22	23	24	25	26	27	28		29

Utdrag av fastighetslängden för Kallinge socken

och Blekinge län år 1949.

KRONOR

Lösen genom stämpel 2:—

/ Lantbruksnämnden i Blekinge län p.b.

Uppslag

Nummer å uppgift	Fastighetsägarens (eller innehavarens) namn, yrke eller titel, postadress	Fastighetens beteckning enligt jordregister eller fastighetsregister	Av taxeringsnämnden beslutade värden, kr. å jordbruksfastighet: I jordbruksvärde tillgående värde å skogsmark	Jordbruksvärde i dess helhet	Skogsvärde	Tomt- och industrivärde	Partisumma (= kol. 5—7)	Huvudsumma	å annan fastighet: Markvärde	Byggnadsvärde	Parkvärde	Partisumma (= kol. 10—12)
1	2	3	4	5	6	7	8	9	10	11	12	13
1	Farslycke 1:9 Karlsson, Algot, Hem. ägare Farslycke 1 Elisberg		4.200	17.700	7.700			25.400				
2	Koppsrp 1:2 Gunnarsson, Gustaf, Agronom Koppsrp 1 Tranum		6.900	54.900	15.700			70.600				
3	Koppsrp 3:4											
4	Koppsrp 3:5											
5	Farslycke 1:13 Petersson, Erik Reinhold, Hem. ägare Farslycke 1 Elisberg		1.700	16.000	4.700			20.700				
6												
7	Rätt utdraget bevyger: Karlskrona i Länsskrivar-											
8												
9												
10												
11												
12												
13												
14												
15												
16												
17												

längd

tighet		Anteckningar	Av prövningsnämnden ändrade partivärden, kr.	§ i prövningsnämndens protokoll	Debiteringslängd													
					Uträknat antal skattekronor och skatteören		Fastighetsskatt		Skogsvårdsavgift		Annuiteter å						Summa (av kol. 21, 23, 25—27)		Debetsedelns nr
											avdikningslån			förskott för avlösning av frälseräntor					
Huvudsumma	I byggnadsvärde ingående maskinvärde				Delsumma	Totalsumma			Värdet av skogsmark och växande skog (= summan av kol. 4 o. 6)	Debiterad avgift	Identitetsnr	Belopp							
					kr. öre	kr. öre	kr.	öre		kr. öre		kr.	öre	kr.	öre	kr.	öre	kr.	öre	
14	15	16	17	18	19	20	21		22	23	24	25		26		27		28		29
					8 85															1
					3 08	11 93														
					27 45															2
					628	33 73														
																				3
																				4
					8 –															5
					1 88	9 88														
																				6
																				7
Kontoret den 9 juli 1949																				8
Alfred Lindeson																				9
ALFRED LINDESON																				
																				10
																				11
																				12
																				13
																				14
																				15
																				16
																				17

Stkt KB nr 500 b. 250 000. 1. 1949. Kungl. Bokstr. Stiftn 1949 490458

Uppslag

Nummer å uppställ.	Fastighetsägarens (eller innehavarens) namn, yrke eller titel, postadress	Fastighetens beteckning enligt jordregister eller fastighetsregister	Av taxeringsnämnden beslutade värden, kr. å jordbruksfastighet: I jordbruksvärde ingående värde å skogsmark	Jordbruksvärde i dess helhet	Skogsvärde	Tomt- och industrivärde	Partisumma (= kol. 5—7)	Huvudsumma	Fastighets- å annan fas-: Markvärde	Byggnadsvärde	Parkvärde	Partisumma (= kol. 10—12)
1	2	3	4	5	6	7	8	9	10	11	12	13
1												
2												
3												
4												
5												
6												
7												
8												
9												
10												
11												
12												
13												
14												
15												
16												
17												

Kopia (2) bruk. skuldförbindelse utde... Skuld. förbindelse upprätt. (2) Kontrakt

487/49 230/49.

K 4.0390

LANTBRUKSSTYRELSEN
21 JUL. 1949
DIARIE Nr 2640
SAK Nr

FÖRETAG: Kopprarp - Farslycke.

Skuldförbindelse överlämnad till Rewer Åberg den 1/8 1949 godkänd den 12/8 1949

Arbetsplan upprättad av lantbruksingenjören Th. Möller i samband med år 1944 avslutad syneförrättning.
Statsunderstöd beviljade den 19 mars 1949.
Statsbidrag
till företagets utförande ..... kr. 10.170
» en första rensning ..... » - kr. 10.170
Lån till företagets utförande ..... kr. 8.970

KONTRAKT.

Kungl. Lantbruksstyrelsen har den 19 mars 1949 till

Kopprarp - Farslycke dikningsföretag år 1944 i Hällaryds socken,

BLEKINGE LÄN

beviljat dels **statsbidrag** från **statens avdikningsanslag** med tiotusenetthundrasjuttio (10.170) kronor, ~~varav till företagets utförande kronor och till en första rensning av avloppen kronor,~~ och dels **lån** från **statens avdikningslånefond** med åttatusenniohundrasjuttio (8.970) kronor och samtidigt fastställt arbetsplan för företaget.

Följande överenskommelse träffas mellan å ena sidan Lantbruksstyrelsen och å andra sidan företagets delägare genom dess styrelse befullmäktigade representant samtliga intressenter båda intressenter ende intressent.

§ 1.

Lantbruksstyrelsen utbetalar till företaget såsom förskott högst en tredjedel av statsbidraget och en tredjedel av lånet, sedan Styrelsen godkänt dels för detta kontrakts fullgörande lämnad säkerhetsförbindelse och dels för lånets återbetalning ställd med behörig borgen eller annan säkerhet försedd skuldförbindelse samt hos Lantbruksstyrelsen genom intyg av stats- eller kommunaltjänsteman eller eljest av två trovärdiga, ojäviga personer, som icke äro intressenter i företaget, styrkts, att arbetet på allvar igångsatts. Ytterligare utbetalning av bidraget och lånet sker efter Lantbruksstyrelsens bestämmande i den mån kostnaderna för arbetets utförande och inköp av materiel motivera utbetalning eller arbetet slutförts och detta styrkts av tjänsteman inom lantbruksingenjörsorganisationen eller den som förordnats att verkställa besiktning eller avsyning av företaget.

§ 2.

Bidrags- och låntagaren förbinder sig:

att utföra företaget till den 1 september 1950 i överensstämmelse med den vid statsmedlens beviljande fastställda arbetsplanen med de eventuella ändringar däri, som Lantbruksstyrelsen kan komma att efter framställning besluta;

att under året närmast efter avsyningen utföra en första rensning av i företaget ingående avlopp före september månads utgång;

att bestrida vad utöver beviljade statsmedel kan erfordras för företagets fullbordande, däri inberäknat kostnad för en första rensning av avloppen och till lantbruksingenjörsorganisationen utgående gottgörelse för arbetsledning, avsyning m. m. samt vid dylika förrättningar erforderlig hantlangning;

att underhålla det utförda arbetet intill dess sådan underhållsskyldighet kan varda annan i laga ordning ålagd eller vederbörande därifrån befriats;

att vid arbetets utförande och underhållsskyldighetens fullgörande vidkännas Lantbruksstyrelsens inseende och kontroll;

att när sådant av Lantbruksstyrelsen eller vederbörande tjänsteman inom lantbruksingenjörsorganisationen påfordras, förete behörigen verifierade räkenskaper för företaget ävensom att, därest torrläggningskostnad, vartill statsmedel beviljats, beräknats till högre belopp än verkliga kostnaden, efter föreskrift av Lantbruksstyrelsen vidkännas motsvarande minskning av bidraget och lånet; samt

att fullgöra de övriga åtaganden, som enligt Kungl. Maj:ts kungörelser angående villkoren för statsbidrag från statens avdikningsanslag och lån från statens avdikningslånefond åligga mottagare av ifrågavarande statsmedel.

§ 3.

Har obehörig avvikelse från den fastställda arbetsplanen skett eller har arbetet icke utförts inom därför bestämd tid och Lantbruksstyrelsen ej heller medgivit anstånd med dess utförande eller skulle Styrelsen finna den säkerhet, som blivit ställd för lånets återbetalning, icke vidare nöjaktig, och ny säkerhet, som av Styrelsen godkännes, icke avlämnas inom bestämd tid eller erlägges icke den bestämda annuiteten i behörig tid, äger Lantbruksstyrelsen att inställa all vidare utbetalning av statsmedlen samt att återfordra vad därav uppburits. Å sålunda lyftade och återburna medel skall erläggas fem procent årlig ränta från lyftningsdagen till dess betalning sker.

§ 4.

Kostnader, som i följd av erhållna statsbidrag och lån må hava föranletts för Lantbruksstyrelsen, skola bestridas av respektive mottagare av dessa medel.

§ 5.

Detta kontrakt må av bidrags- och låntagaren när som helst uppsägas, dock; om någon del av beviljade statsmedel utbetalats, under villkor att återbäring däray sker enligt bestämmelserna i § 3.

Detta kontrakt är upprättat i två likalydande exemplar, varav vardera kontrahenten tagit ett.

Farslycke, Elisberg den 5 juli 1949

Hjalmar Karlsson

3/16 mtl Farslycke 19

Att lantbrukaren Algot Karlsson

i bägges vår närvaro egenhändigt undertecknat förestående kontrakt, intyga:

E. Jönders — Åke Olsson

Adress Trensum — Adress Elisberg

Kungl. Lantbruksstyrelsen antager detta kontrakt.

Stockholm den 16 augusti 1949.

På Kungl. Lantbruksstyrelsens vägnar

Vederbörandes uppmärksamhet fästes å bestämmelserna dels i 7 kap. 58 § vattenlagen, vari stadgas att, därest företaget icke bragts till slut inom tid som i utlåtandet föreskrivits, vare frågan om företaget förfallen; dock att vattendomstolen må på förenämnda tids utgång gjord ansökning bevilja anstånd med företagets fullbordande och dels i 13 kap. 17 § vattenlagen, vari stadgas att, därest det framtida underhållet försummas, Konungens Befallningshavande eller annan myndighet Konungen bestämmer äger själv bota bristen på den försumliges bekostnad.