Blad 1.

Förslag i 2 blad till

Asarums dikningsföretag år 1944.

Asarums socken, Blekinge län;

upprättat vid syneförrättning enligt vattenlagen åren 1943–1944 av:

[illegible]

Statens lantbruksingenjör.

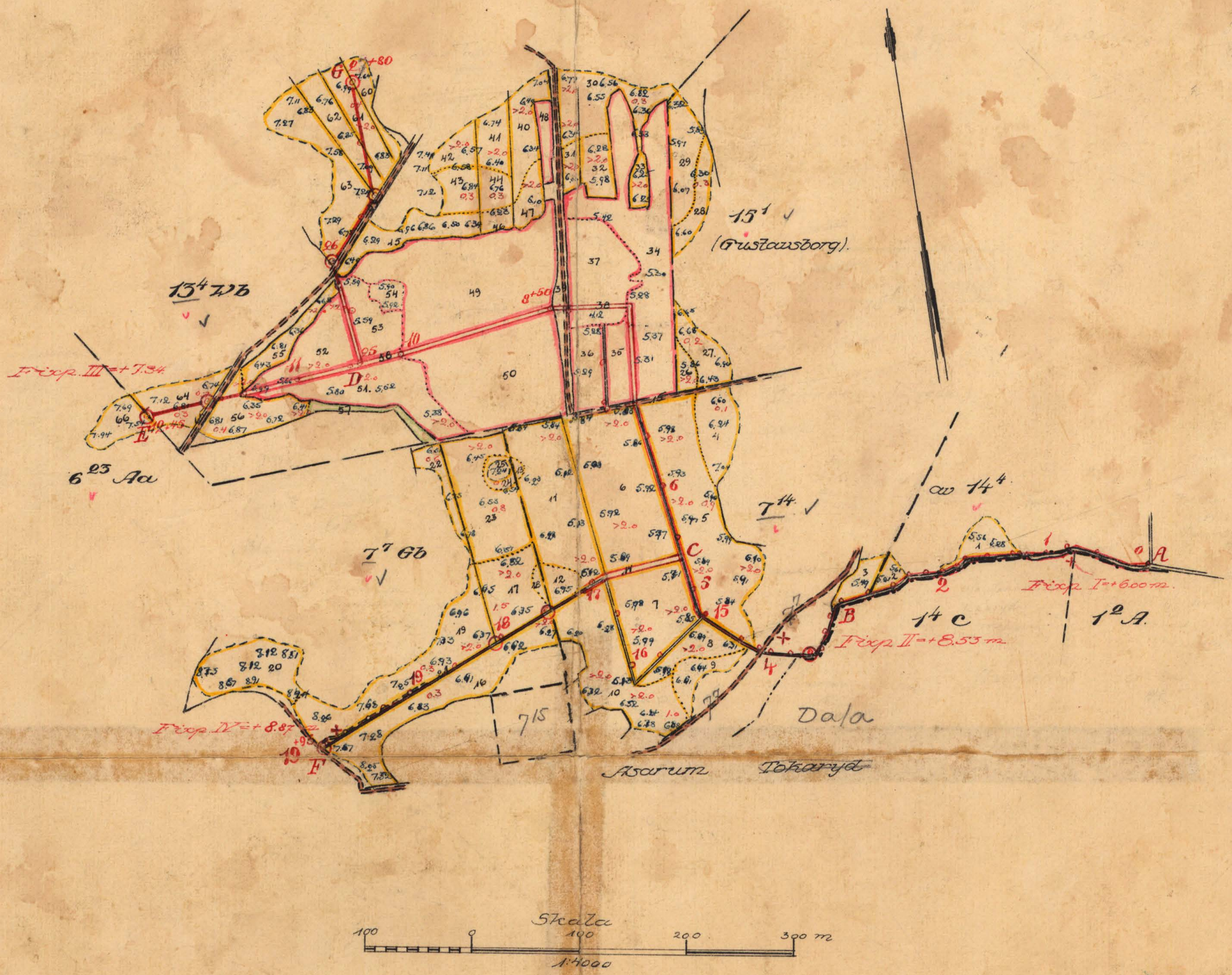

Nr 001

K 2*0380 /

Nr 329 Blekinge 2 rit



ESSELTE
Nr 329 Blekinge 4301 Rb 2 ritn



Akt nr:

A380

AU$A380

30771

Ankom till
Lantbruksnämnden i Blekinge län
Lantbruksingenjörsavdelningen
d. 26 ... 19..

K 2*0380 Dnr.

LANTBRUKSSTYRELSEN

Synehandlingar

477/49 Romle.

till

ASARUMS DIKNINGSFÖRETAG ÅR 1944.

Asarums socken, Blekinge län.

A380

Synehandlingar

till

ASARUMS DIKNINGSFÖRET G ÅR 1944.

Asarums socken, Blekinge län.

Till akten hör: 1 häfte handlingar, innehållande 40 paginerade sidor och 1 anvodenrätning, samt 2 ritningar.

Protokoll, fört vid synförrättning enligt vattenlagen angående förbättrad torrläggning av mark till Asarum nr 13 m. fl. hemman i Asarums socken av Blekinge län.

Torsdagen den 11 november 1943 kl 11 fm inställde sig undertecknad lantbruksingenjör jämte skiftesgodemännen Svante Johansson i Stilleryd och Henry Mattsson i Gungvalaryd hos lantbrukaren Oskar Trulsson i Nyegård för att på grund av länsstyrelsens för förrättningsmanutfärdade och här nedan intagna förordnande påbörja förrättningens handläggning. Vid sammanträdet, varom kungörelse (Bil. B) varit i laga ordning anslagen vid gudstjänst i Asarums kyrka den 24 oktober 1943 och införd i tidningen Karlshamns Allehanda den 25 samma månad och varom kända intressenter erhållit underrättelse, enligt förteckning (Bil. C), tillstädeskommo följande sakägare och ombud:

Sökande till förrättningen:

Lantbrukaren Oskar Trulsson, ägare till $\frac{1}{6}$ mtl Asarum 13^{4}

—— " —— Evert Pehrsson, —— " —— avst —— " —— 7^{14}

Övriga sakägare:

Civ. ing. Nils Santesson, ägare till $\frac{1}{8}$ mtl Asarum 7^{7}

Lantbrukaren Albin Johansson, arrendator av Santessons fastighet

Drätselkammaren i Karlshamn, ägare till $\frac{11}{304}$ mtl Asarum 15^{1}, genom borgmästaren Johan Tengborn, biträdd av skogvaktaren Adolf Blanc

Lantbrukaren Valter Svensson, arrendator av stadens fastighet

—— " —— Sven Aug. Johansson, ägare till avst Asarum 6^{23}

Direktören Jeppe Clemedtson, ägare till $\frac{57}{1024}$ mtl Asarum av 14^{4} genom sonen Henning Clemedtson, enl. fullmakt (Bil. D)

Lantbrukaren Ola Johansson, ägare till $\frac{5}{24}$ mtl Tokaryd 1^{4}

—— " —— Martin Nilsson, —— " —— $\frac{5}{32}$ —— " —— 1^{2}

§ 1.

Ansökningen om förrättningen och länsstyrelsens med anledning härav utfärdade förordnande upplästes och bilades handlingarna (Bil. A).

§ 2.

Mot synemännen anfördes intet jäv. Själva visste de ej om något jävsförhållande till någon nu känd sakägare.

§ 3.

Framvisades karta över torrläggningsområdet och profilritningar över undersökta avlopp. I samband härmed genomgicks hävden och godkändes.

§ 4.

Santesson yrkade, att dikningen skulle givas sådan omfattning, att jämväl hans marker kunde på tillfredsställande sätt torrläggas, varom särskild föreningsskrivelse (Bil. E.) blev uppsatt och undertecknad samt vitsordad genom synemännens påskrift.

§ 5.

Sökandena yrkade, att dikessträckorna 0 – 12+45, 15 – 19+93 och 25 – 27+80 skulle uppgrävas i den omfattning, som fordrades för ändamålsenlig torrläggning av deras marker, varvid dock sidodiket mot Santessons fastighet borde nygrävas över Pehrssons mark och ansluta till huvudavloppet vid längdmätningspunkt 5+30.

Med hänsyn till förekomst av flytlera och för underlättande av jordens brukning borde dikena utföras såsom rörledningar i den mån så kunde ske utan oskälig fördyring av företaget.

§ 6.

Det ansägs rättvist, att ersättning utgänge för såväl upplåtelse av mark till öppna dikessträckors breddning eller nygrävning som för intrång genom uppläggning av schaktningsmassor.

§ 7.

I den mån dikena icke komme att igenläggas med rör, påyrkades broar eller trummor vid längdmätningspunkterna 4+15, 6+78, 8+40, 11+75 och 25+95.

§ 8.

Ola Johansson och Nilsson framhöllo, att deras av företaget berörda marker vore skogbevuxna och därför icke kunde anses vinna någon båtnad. Även Clemedtsons ombud ansåg, att hans huvudmans fastighet icke vore i behov av ytterligare torrläggning.

§ 9.

Tillsades, att nytt sammanträde för förrättningens fortsatta handläggning skulle hållas på samma ställe tisdagen den 8 februari 1944 kl 11 fm, varom ytterligare meddelande icke komme att kungöras.

§ 10.

Synemän och sakägare begävo sig därefter till torrläggningsområdet, varest synemännen besiktigade marker och avlopp samt företogo markvärdering.

§ 11.

Efter synegången avslutades sammanträdet.

Nyegård, Karlshamn, den 11 nov. 1943.

Thore Möller

Svante Johansson Henry Stattin

Tisdagen den 8 februari 1944 kl. 11 fm inställde sig åter undertecknad förrättningsman hos lanthunkaren Oskar Erulsson i Nyegård för att fortsätta förrättningens handläggning. I stället för skiftesgodemännen Svante Johansson och Henry Mattsson, vilka anmält förhinder, tillstädeskommo på särskild kallelse såsom gode män nämndemannen Manfred Dahlbom i Gungvala och lanthunkaren Nils Henriksson i Elisberg. Därjämte infunno sig följande sakägare och ombud.

Lanthunkaren Oskar Erulsson

—— " —— Evert Pehrsson

Drätselkammaren i Karlshamn genom skogvaktaren Adolf Blane

Direktören Jeppe Clemedtson genom Henning Clemedtson

För övrigt lät ingen sakägare sig avhöra.

§ 12.

Det vid förra sammanträdet förda protokollet upplästes och lämnades utan anmärkning

§ 13.

Skiftesgodemännen förklarades ojäviga.

§ 14.

Förrättningsmannen redogjorde för det upprättade förslaget till torläggning av ifrågavarande marker, den beräknade båtnaden, utgående ersättningar, kostnadernas fördelning m. m.

§ 15.

Synemännen avgåvo utlåtande (Bil. K.),

vilket genom uppläsning delgavs de närvarande.

§ 16.

Uppdrogs åt Oskar Ernlsson att sammankalla delägarna för val av styrelse och att intill dess styrelse utsetts förvara till företaget hörande handlingar och ritningar.

§ 17.

Uträtknades gode männens ersättningar och uppgingo till:

Svante Johansson	18:- kr
Henry Mattsson	20:- "
Manfred Dahlbom	24:- "
Nils Henriksson	15.60 "
Summa	77.60 kr

§ 18.

Anteknades, att förrättningsmannen debiterat dagarvode för följande antal dagar och förrättningsåtgärder:

Längdmätning, avvägning o. dyl.	3 dagar
Orientering av nederbördsområdet	½ -"-
Sammanträden och marktvärdering	2 -"-
Utredning på lantmäteriskontoret	½ -"-
Upprättande av förslag till bummar m.m.	½ -"-
Summa	6½ dagar

§ 19.

För handlangning vid undersökningarna m.m. skulle utgivas följande ersättningar

Oskar Ernlsson	70:- kr
Evert Pehrsson	15:- "
Valter Svensson	5:- "
Summa	90:- kr

§ 20.

Tillsades, att avskrifter och kopior av handlingar och ritningar komme att inom trettio dagar tillställas aktförvararen för att där hållas tillgängliga för envar som önskade granska dem eller taga avskrift.

§ 21.

Som intet vidare förekom, upplästes protokollet och förklarades förrättningen och sammanträdet avslutade.

Nyegård, Karlshamn den 8 februari 1944.

Thore Möller

Manfred Dahlbom Nils Henriksen

Y.D. V.D. 17 år 1942.
Landskansliet i Karlskrona
Ink. den 7 AUG. 1942

Bil. A.

Till

Länsstyrelsen i Blekinge län.

Vördsamt anhålles om förordnande för lantbruksingenjören i länet att handlägga synefördrättning enligt vattenlagen angående förbättrad torrläggning av mark till Asarum nr 13 m. fl hemman i Asarums socken. Av företaget synes komma att beröras

Oskar Trulsson	Asarum nr 13
~~Edvard~~ Evert Persson	—"— " 7 (Nyadal)
Nils Santesson	Jarmeberg
Karlshamns stad	Gustavsberg

samt event. fler markägare och fastigheter, vilket dock först efter närmare undersökning på platsen kan utrönas.

Meddelanden angående förrättningen ställas till undertecknad Trulsson, adr Nyegård, Karlshamn.

Karlshamn den 1 augusti 1942

Oscar Trulsson Evert Persson

R e s o l u t i o n.

Överlämnas till statens lantbruksingenjör i Blekinge län, som härigenom förordnas att lagligen verkställa ifrågavarande förrättning.

Karlskrona å landskansliet den 7 augusti 1942.

På länsstyrelsens vägnar:

Fritz Selmer Ragnar Folin

STATENS LANTBRUKSINGENJÖR
THORE MÖLLER
Tel. 3262. KARLSKRONA

Bil. B.

K U N G Ö R E L S E.

Syneförrättning enligt vattenlagen angående förbättrad torrläggning av mark till Asarum n:r 13 m.fl. hemman i Asarums socken, Blekinge län, handlägges vid sammanträde hos lantbrukaren Oskar Trulsson, Nyegård, torsdagen den 11 november 1943 kl 11 fm. Företaget synes komma att beröra mark till Tokaryd 1^{2} och 1^{4} samt Asarum 6^{23}, 7^{7}, 7^{14}, 13^{4}, 14^{4} och 15^{1}.

Karlskrona den 20 oktober 1943.

Thore Möller

Thore Möller.
Statens lantbruksingenjör.

Ilagsordning anslagen vid gudstjänst i Asarums kyrka den 24 okt. 1943
betygar Fritz Ellsäll
Kyrkoherde

Infärd i tidningen Karlshamns Allehanda den 25 oktober 1943, betygar:
Thore Möller

Bil. C.

F Ö R T E C K N I N G.

över kungörelser, kallelser och underrättelser angående sammanträde vid syneförrättning enligt vattenlagen rörande torrläggning av mark till Asarum n:r 13 m.fl. hemman i Asarums socken, Blekinge län, avlämnade å posten nedanskrivna dag.

Den 20 oktober 1943 angående sammanträde hos lantbrukaren Oskar Trulsson, Nyegård, torsdagen den 11 november 1943 kl 11 fm.

Kungörelse till pastorsämbetet i Asarums församling,		Asarum.
" " Karlshamns Allehanda,		Karlshamn.
Kallelse till skiftesgodemannen Svante Johansson, Stilleryd,		Hoaryd.
" " " Henry Mattsson, Gungvalaryd,		Gungvala.
Underrättelse till lantbr. Oskar Trulsson, Nyegård,		Karlshamn.
" " " Evert Persson, Nyadal,		"
" " ingenj. Nils Santesson, Janneberg,		"
" " arr. Albin Johansson, Rumlemo,		"
" " Karlshamns stads drätselkammare,		"
" " arr. Valter Svensson, Gustafsborgshejan,		"
" " lantbr. Sven Aug. Johansson, Schweizerhuset,		"
" " dir. Jeppe Clemedtson,		Trensum.
" " lantbr. Ola Johansson, Tokaryd		"
" " " Martin Nilsson, Tokaryd,		"

Den 31 januari 1944 angående sammanträde hos Oskar Trulsson i Nyegård tisdagen den 8 februari 1944 kl. 11 fm.

Kallelse till nämndemannen Manfred Dahlbom, Gungvala,		Gungvala.
" " skiftesgodemannen Nils Henriksson, Bostället,		Elisberg.

I häpnad:

Bil. D.

U N D E R R Ä T T E L S E.

Sammanträde för syneförrättning enligt vattenlagen angående förbättrad torrläggning av mark till Asarum n:r 13 m.fl. hemman i Asarums socken, Blekinge län, kommer att hållas hos lantbrukaren Oskar Trulsson, Nyegård, torsdagen den 11 november 1943 kl 11 fm.

Karlskrona den 20 oktober 1943.

Thore Möller

Thore Möller.
Statens lantbruksingenjör.

Fullmakt för Henning Clemedtson att vid ovanstående förrättning min talan föra och rätt bevaka, godkännande jag ombudets laga åtgärder. Hälle gård 25 oktober 1943.

Clemedtson

Devittnas.

Bil. E.

Förening

Undertecknad gör härmed gemensam sak med sökandena till det företag, som anser förbättrad torrläggning av mark till Asarum n:r 13 m. fl. hemman i Asarums socken, Blekinge län, och yrkar att (sidodiket) 15 - 19 + 93 intages i förslaget.

Nyegård den 11 november 1943.

Nils Pantsson

Bevittnas:

Thore Möller Svantzohans son Henry Stavrum

Bil. F.

Areal								Nuvarande värde			Blivande värde			Förbättringsvärde		
Åker		Äng och odlingsmark		Annan duglig mark		Impediment- och högl. mark		pr har	pr ägofigur		pr har	pr ägofigur		pr har	pr ägofigur	
Har	ar	Har	ar	Har	ar	Har	ar	Kr.	Kr.	öre	Kr.	Kr.	öre	Kr.	Kr.	öre
7		8		9		10		11	12		13	14		15	16	

Ägobeskrivning
och
värderingslängd.

Socken, by och hemman	Registernummer	Littera å kartan	Hemmanstal	Ägofigurens nummer	Delägares namn, hemvist m. m. samt ägobeskrivning
1	2	3	4	5	6
Asarums socken					
i Asarum	av 144		57/1024		J. Christensson
				1	åker, lermylla på lera
				2	" " "
					Summa
(Nydal)	7 14		avsk.		Evert Pehrsson
				3	åker, lermylla på lera
				4	" mellgrund på mud. grus
				5	" " "
				6	" " "
				7	" " "
				8	" " "
				9	" " "
				10	" " "
				11	" " "
				12	" " "
				13	" " "
				14	anlagor
				15	väg
					Summa
	7 7	G	1/8		Nils Larsson, Jonsberg
				16	åker, lermylla på lera
				17	" " "
				18	" " "
				19	" " "
				20	" " "
					Transp.

Areal								Nuvarande värde			Blivande värde			Förbättringsvärde		
Åker		Äng och odlingsmark		Annan duglig mark		Impediment och högl. mark		pr har	pr ägofigur		pr har	pr ägofigur		pr har	pr ägofigur	
Har	ar	Har	ar	Har	ar	Har	ar	Kr.	Kr.	öre	Kr.	Kr.	öre	Kr.	Kr.	öre
7		8		9		10		11	12		13	14		15	16	
	15.5							1150	178	25	1400	217	-	250	38	75
	05.5							700	38	50	"	77	-	700	38	50
	21.0								216	75		294	-		77	25
	11.0							500	55	-	1400	154	-	900	99	-
	26.0							700	182	-	1200	312	-	500	130	-
1	14.0							350	399	-	"	1368	-	850	969	-
1	03.0							"	360	50	"	1236	-	"	875	50
	56.0							"	196	-	"	672	-	"	476	-
	19.0							400	76	-	"	228	-	800	152	-
	15.0							900	135	-	"	180	-	300	45	-
	73.0							500	365	-	"	876	-	700	511	-
	78.0							400	312	-	"	936	-	800	624	-
	09.5							700	66	50	1000	95	-	300	28	50
	01.5							800	12	-	1200	18	-	400	6	-
							09.2	-			-			-		
							03.0	-			-			-		
	506.0						11.2		2159	-		6075	-		3916	-
	67.0							400	268	-	1400	938	-	1000	670	-
	35.5							"	142	-	"	497	-	"	355	-
	03.0							900	27	-	1200	36	-	300	9	-
	70.0							400	280	-	1400	980	-	1000	700	-
	42.0							800	336	-	"	588	-	600	252	-
	217.5								1053	-		3039	-		1986	-

Socken, by och hemman	Registernummer	Littera å kartan	Hemmanstal	Ägofigurens nummer	Delägares namn, hemvist m. m. samt ägobeskrivning
1	2	3	4	5	6
					Transp.
				21	avlopp och väg
				22	åker, mulljord på sand o. grus
				23	" " " "
				24	" " " "
				25	" höglänt
					Summa
Asarum (Gustavsborg)	15[1]		11/304		Karlshamns stad arr. Valter Svensson
				26	åker, mulljord på sand o. grus
				27	" " "
				28	" " "
				29	" " "
					Summa
" (Nyegård)	13[4]	Wb	1/6		Oskar Trulsson
				30	åker, mulljord på sand o. grus
				31	" " "
				32	" " "
				33	" " "
				34	tvivhålor, skogber
				35	" "
				36	" "
				37	" "
				38	avlopp
				39	väg och vägvenar
				40	åker, mulljord på sand o. grus
				41	" " "
					Transp.

Areal								Nuvarande värde			Blivande värde			Förbättringsvärde		
Åker		Äng och odlingsmark		Annan duglig mark		Impediment och högl. mark		pr har	pr ägofigur		pr har	pr ägofigur		pr har	pr ägofigur	
Har	ar	Har	ar	Har	ar	Har	ar	Kr.	Kr.	öre	Kr.	Kr.	öre	Kr.	Kr.	öre
7		8		9		10		11	12		13	14		15	16	
2	17.5								1053	-		3039	-		1986	-
							03.5	-			-			-		
	14.0							900	126	-	1200	168	-	300	42	-
	56.0							500	280	-	"	672	-	700	392	-
	05.5							800	44	-	"	66	-	400	22	-
							02.5	-			-			-		
2	93.0						06.0		1503	-		3945	-		2442	-
	06.0							350	21	-	1200	72	-	850	51	-
	20.5							900	184	50	"	246	-	300	61	50
	17.0							800	136	-	"	204	-	400	68	-
	27.0							400	108	-	"	324	-	800	216	-
	70.5								449	50		846	-		396	50
	44.0							700	308	-	1200	528	-	500	220	-
	07.5							400	30	-	"	90	-	800	60	-
	17.0							"	68	-	"	204	-	"	136	-
	08.0							"	32	-	1000	80	-	600	48	-
			1	19.0				40	47	60	100	119	-	60	71	40
				17.5				"	7	-	"	17	50	"	10	50
				24.0				"	9	60	"	24	-	"	14	40
				50.0				-			50	25	-	50	25	-
							05.5	-			-			-		
							27.5	-			-			-		
	24.5							600	147	-	1200	294	-	600	147	-
	18.0							700	126	-	"	216	-	500	90	-
1	19.0		2	10.5			33.0		775	20		1597	50		822	30

Socken, by och hemman	Registernummer	Littera å kartan	Hemmanstal	Ägofigurens nummer	Delägares namn, hemvist m. m. samt ägobeskrivning
1	2	3	4	5	6
					Transp.
				42	åker, mullgrund på sand o. grus
				43	" " " "
				44	" " " "
				45	" " " "
				46	" " " "
				47	" " " "
				48	torrhålor, skogber.
				49	"
				50	"
				51	" "
				52	" "
				53	" "
				54	" "
				55	åker, lermylla på lera
				56	" torrmylla "
				57	äng
				58	avlopp
				59	väg
				60	åker, lermylla på lera
				61	" " "
				62	" " "
				63	" " "
				64	" " "
				65	väg
					Summa
Asarum	6^{23}	Aa	avst.		Sven Aug. Johansson
				66	åker, lermylla på lera
					Summa

Areal: Åker Har	Åker ar	Äng och odlingsmark Har	Äng och odlingsmark ar	Annan duglig mark Har	Annan duglig mark ar	Impediment och högl. mark Har	Impediment och högl. mark ar	Nuvarande värde pr har Kr.	Nuvarande värde pr ägofigur Kr.	Nuvarande värde pr ägofigur öre	Blivande värde pr har Kr.	Blivande värde pr ägofigur Kr.	Blivande värde pr ägofigur öre	Förbättringsvärde pr har Kr.	Förbättringsvärde pr ägofigur Kr.	Förbättringsvärde pr ägofigur öre
7		8		9		10		11	12		13	14		15	16	
1	19.0			2	10.5		33.0		775	20		1597	50		822	30
	12.5							900	112	50	1200	150	-	300	37	50
	15.5							1000	155	-	"	186	-	200	31	-
	10.5							"	105	-	"	126	-	"	21	-
	29.0							600	174	-	"	348	-	600	174	-
	05.5							400	22	-	"	66	-	800	44	-
	12.0							"	48	-	"	144	-	"	96	-
					09.5			40	3	80	100	9	50	60	5	70
				1	39.0			—			50	69	50	50	69	50
				1	09.0			—			"	54	50	"	54	50
					56.0			40	22	40	100	56	-	60	33	60
					34.0			"	13	60	"	34	-	"	20	40
					27.0			"	10	80	"	27	-	"	16	20
					07.0			75	5	25	150	10	50	75	5	25
	17.0							400	68	-	1000	170	-	600	102	-
	30.0							"	120	-	1200	360	-	800	240	-
			09.5					250	23	75	600	57	-	350	33	25
							07.0	—			—			—		
							03.0	—			—			—		
	13.0							600	78	-	1400	182	-	800	104	-
	23.0							400	92	-	"	322	-	1000	230	-
	23.5							"	94	-	"	329	-	"	235	-
	49.0							500	245	-	"	686	-	900	441	-
	25.5							600	153	-	"	357	-	800	204	-
							04.5	—			—			—		
3	85.0	09.5		5	92.0	47.5			2321	30		5341	50		3020	20
	17.0							800	136	-	1400	238	-	600	102	-
	17.0								136	-		238	-		102	-

Socken, by och hemman	Registernummer	Littera å kartan	Hemmanstal	Ägofigurens nummer	Delägares namn, hemvist m. m. samt ägobeskrivning
1	2	3	4	5	6
					Sammandrag.
Asarums socken					
Asarum	av 14 4		57/1024	1-2	J. Clemedtson
" (Nyedal)	7 14		avst.	3-15	Evert Petersson
"	7 7	G	1/8	16-25	Nils Santesson, Jonneberg
" (Gustavsborg)	15 1		11/304	26-29	Karlshamns stad arr. Valter Svensson
" (Nyegård)	13 4	WB	1/6	30-65	Oskar Trulsson
"	6 23	Aa	avst.	66	Sven Aug. Johansson
					Summa

Areal								Nuvarande-värde			Blivande-värde			Förbättringsvärde		
Åker		Äng och odlingsmark		Annan duglig mark		Impediment och högl. mark		pr har	pr ägofigur		pr har	pr ägofigur		pr har	pr ägofigur	
Har	ar	Har	ar	Har	ar	Har	ar	Kr.	Kr.	öre	Kr.	Kr.	öre	Kr.	Kr.	öre
7		8		9		10		11	12		13	14		15	16	
	21.0								216	75		294	-		77	25
5	06.0						11.2		2159	-		6075	-		3916	-
2	93.0						06.0		1503	-		3945	-		2442	-
	70.5								449	50		846	-		396	50
3	85.0		09.5	5	92.0		47.5		2321	30		5341	50		3020	20
	17.0								136	-		238	-		102	-
12	92.5		09.5	5	92.0		64.7		6785	55		16739	50		9953	95

Nyegård, Karlshamn, den 8 februari 1944.
Thöre Möller

Manfred Dahlbom Nils Henriksen

Socken, by och hemman	Registernummer	Littera å kartan	Hemmanstal	Ägofigurens nummer	Delägares namn, hemvist m. m. samt ägobeskrivning
1	2	3	4	5	6

ERSÄTTNINGSLÄNGD.

Bil. G.

Socken och hemman	Registernummer	Littera	Mantal	Ägare	Ersättning för markupplåtelse m²	á pris	kr	ö	kr	ö	Ersättning för jordupplag m²	á pris	kr	ö	kr	ö	Summa ersättning kr	ö
1	2	3	4	5	6	7	8		9		10	11	12		13		14	
Asarums s:n.				Hurudavloppet A-B-C-D-E														
Tokaryd	1^2	A	5/32	Martin Nilsson							100	0.02			2	-	2	-
" "	1^4	C	5/24	Ola Johansson	250	0.02			5	-	800	0.02			16	-	21	-
Asarum	av 14^4		57/1024	Jeppe Clemedtsson	250	0.14	35	-										
					60	0.115	6	90										
					50	0.07	3	50	45	40	900	0.14			126	-	171	40
" "	av 7^{14}	Gba	avst.	Ernst Pehrsson	40	0.05	2	-			130	0.14	18	20				
					300	0.035	10	50	12	50	1100	0.12	132	-	150	20	162	70
											Summa						357	10
				Sidodiket C-F.														
Asarum	av 7^{14}	Gba	avst.	Ernst Pehrsson	15	0.05		75										
					80	0.035	2	80	3	55	650	0.12			78	-	81	55
											Summa						81	55
																	357/438	10/65

Nyegård, Karlshamn, den 8 februari 1944.

Thore Carlsson

Manfred Dahlbom Nils Henriksson

1	2	3	4	5	6	7	8	9	10	11	12	13	14

Bil. H.

Kostnadsförslag.

Läge	Längd m.	Arbete, jordmån m. m.	Antal	à pris	Kostnad Kr.	öre	Kostnad Kr.	öre	Summa Kr.	öre
1	2	3	4	5	6		7		8	
		Huvudavloppet A-B-C-D-E.								
0 - 3	300	Schaktning och spräng-								
		ning av stenb. lera,								
		grus o sprängsten, samt								
		enstaka bergklackar,								
		stubbar m³	840	2,50		-	2100	-		
3 - 4+72	172	Schaktning och spräng-								
		ning av rörgrav lm	172	8.-	1376	-				
		Rör inre diam 37,5 cm								
		/15"/ "	172	6,50	1118	-				
		Rörläggning och åter-								
		fyllning "	172	0,80	137	60				
		Rörutlopp vid 3+00 enl								
		ritning			80	-				
		Brunn vid 3+58 -			90	-				
		Intag vid 4+72 enl ritning			100	-	2901	60		
4+72 - 4+80	208	Sprängning av berg m³	3	15.-	45	-				
		Schaktning av dyjord,								
		stubbar "	470	0,80	376	-	421	-		
6+80 - 10	320	Schaktning av dyjord,								
		stubbar "	300	0,90			270	-		
10-11+50	150	Schaktning av dyjord,								
		stubbar "	220	0,90			198 ~~176~~	-		
11+50 - 11+82	32	Schaktning av rörgrav lm	32	0;90	28	80				
		Försvårat arbete genom								
		vägen			20	-				
		Tegelrör, inre diam								
		15,0 cm /6"/ "	32	1,80	57	60				
		Rörläggning och åter-								
		fyllning "	32	0,25	8	-				
	1182	Transport			114	40	5890 ~~5868~~	60 60		

Läge	Längd m.	Arbete, jordmån m. m.	Antal	à pris	Kostnad Kr.	Kostnad öre	Kostnad Kr.	Kostnad öre	Summa Kr.	Summa öre
1	2	3	4	5	6		7		8	
							5890	60		
	1182	Transport			114	40	~~5368~~	~~60~~		
		Rörutlopp vid 11+50			70	-				
		Brunn vid 11+82			70	-	254	40 ✓		
+82 +45 11 -12	63	Schaktning av rörgrav lm	63	1,10	69	30				
		Tegelrör, inre diam								
		12,5 cm /5"/ "	63	1,40	88	20				
		Rörläggning och åter-								
		fyllning "	63	0,25	15	75				
		Brunn vid 12+45			70	-	243	25 ✓		
		Ägovägsbroar vid 6+78							6628	25 ✓
		och 8+40 st	2	120.-			240	- ✓	~~6606~~	~~25~~
		För oförutsedda fall, ar-							614	65
		betsledning m.m. tillägges							~~636~~	~~65~~ ✓
		Ersättningar enligt sär-								
		skild längd							357	10 ✓
	1245	S u m m a							7600	- ✓
		Sidodiket C - F.								
+10 0 - 17	102	Schaktning av dyjord,								
		stubbar m³	270	0,80			216	- ✓		
+10 +6 17 -18	96	Schaktning av rörgrav lm	96	1,30	124	80				
		Tegelrör, inre diam								
		22,5 cm /9"/ "	96	3.-	288	-				
		Rörläggning och åter-								
		fyllning "	96	0,35	33	60				
		Rörutlopp vid 17+10			60	-				
		Brunnar vid 17+46 och								
		18+6 st	2	60.-	120	-	626	40 ✓		
+6 +93 18 -19	187	Schaktning av rörgrav lm	187	0,65	121	55				
		Tillägg för berg-								
		sprängning			50	-				
	385	Transport			171	55 ✓	842	40		

PETTERSONSKA BOKTR. ETTA

Kostnadsförslag.

Läge	Längd m.	Arbete, jordmån m. m.		Antal	à pris	Kostnad Kr.	Kostnad öre	Kostnad Kr.	Kostnad öre	Summa Kr.	Summa öre
1	2	3		4	5	6		7		8	
	385	Transport				171	55	842	40		
		Tegelrör, inre diam									
		17,5 cm /7"/	lm	187	2,30	430	-				
		Rörläggning och åter-									
		fyllning	"	187	0,30	56	10				
		Brunn vid 19+93				60	-	717	65	1560	05
		För oförutsedda fall, ar-									
		betsledning m.m. tillägges								158	40
		Ersättningar enligt sär-									
		skild längd								81	55
	385	S u m m a								1800	-
		Sidodiket D - G.									
25-25 +75	75	Schaktning av dyjord,									
		stubbar	m^3	100	0,80			80	-		
25 +75 / -27 +80	205	Schaktning av rörgrav	lm	205	1,20	246	-				
		Försvårat arbete genom									
		vägen				20	-				
		Tegelrör, inre diam									
		12,5 cm /5"/	"	205	1,40	287	-				
		Rörläggning och återfyll-									
		ning	"	205	0,25	51	25				
		Brunnar vid 26+00, 26+72									
		och 27+80	st	3	60.-	180	-	784	25	864	25
		För oförutsedda fall, ar-									
		betsledning m.m. tillägges								85	75
	280	S u m m a								950	-

Läge	Längd m.	Arbete, jordmån m. m.	Antal	à pris	Kostnad Kr.	Kostnad öre	Kostnad Kr.	Kostnad öre	Summa Kr.	Summa öre
1	2	3	4	5	6		7		8	
		S A M M A N D R A G.								
	1245	Huvudavloppet A - B - C - D - E							7600	-
	385	Sidodiket C - F							1800	-
	280	" D - G							950	-
	1910	S u m m a							10'350	-

Nyegård, Karlshamn, den 8 februari 1944.

[signature]

PETTERSONSKA BOKTR. SPTN. A. SKARA

Bil. J.

K O S T N A D S F Ö R D E L N I N G S L Ä N G D.

Socken och hemman	Registernummer	Littera	Mantal	Ägare	Sök eller icke sök
1	2	3	4	5	6
Asarums socken					
Asarum	av 14^{4}		$\frac{57}{1024}$	J. Clemedtsson	—
" (Nyedal)	7^{14}		avst.	Evert Pehrsson	sök
"	7^{7}	G	$\frac{1}{8}$	Nils Sontesson	sök
" (Gustavsborg)	15^{1}		$\frac{11}{304}$	Karlshamns stad / ars. Valter Svensson	—
" (Nyegård)	13^{4}	Wb	$\frac{1}{6}$	Oskar Trulsson	sök
"	6^{23}	Aa	avst.	Sven Aug. Johansson	—
				Summa	

	Markens						Andel i				
Ägofig	nuvarande värde		blivande värde		förbättrings-värde		beräknad kostnad		verklig kostnad	förrättnings-kostnad	
nr	kr	ö	kr	ö	kr	ö	kr	ö	%	kr	ö
7	8		9		10		11		12	13	
1-2	216	75	294	-	77	25	77 80	73	0.78	4	34
3-15	2159	-	6075	-	3916	-	4071	69	39.34	218	86
16-25	1503	-	3945	-	2442	-	2538	86	24.53	136	47
26-29	449	50	846	-	396	50	411	93	3.98	22	14
30-65	2321	30	5341	50	3020	20	3140	19	30.34	168	79
66	136	-	238	-	102	-	106	60	1.03	5	73
	6785	55	16739	50	9953	95	10350	-	100.00	556	33

Nyagård, Karlshamn, den 8 februari 1944.
Thore Møller

Manfred Dahlborn Nils Henriksson

Översiktskarta.

Skala 1:100000.

Bil. K.

U T L Å T A N D E

avgivet vid syneförrättning enligt vattenlagen angående torrläggning av mark till Asarum n:r 6, 7 och 13-15 i Asarums socken av Blekinge län.

Mom.1. Företagets omfattning och ändamål.

Över torrläggningsområdet, som skall bilda en samfällighet, har upprättats karta i skala 1:4000, på vilken markernas höjdläge över det antagna jämförelseplanet angivits medelst små blå siffror och torvjordlagrets mäktighet med små röda siffror. Beskrivning över markerna återrfinnes i ägobeskrivningen /Bil. F./.

Till följd av under förrättningen framkomna yrkanden kommer företaget att omfatta utförandet av ett genom torrläggningsområdet i östlig riktning framrinnande huvudavlopp,å hithörande ritningar betecknat A - B - C - D - E, jämte ett par sidodiken, betecknade C - F och D - G. Till följd av avsevärt grävningsdjup och jordens benägenhet att rasa varigenom öppet dike kan beräknas bliva svårt att utföra och hålla vid makt, samt för underlättande av omgivande markers brukning, skola sträckorna 3+00 - 4+72 och 11+50 - 12+45 av huvudavloppet samt sträckan 17+10 - 19+93 av sidodiket C - F och sträckan 25+75 - 27+80 av sidodiket D - G igenläggas med rör. På kartan äro öppna dikessträckor utmärkta med dubbla röda linjer och rörledningar med enkla röda linjer, på vilka dagvattenbrunnarna markerats såsom röda ringar.

Nedom punkt A rinner huvudavloppet vidare i östlig och sydlig riktning och utfaller vid Matvik i havet. Företaget ligger således mellan Bräkneåns och Mieåns nederbördsområden med nummerbeteckning 84 resp 85.

Mom.2. Laga hinder, allmänna och enskilda intressen.

För handläggning av förrättningen, som grundar sig på länsstyrelsens förordnande den 7 augusti 1942, eller för företagets utförande i den omfattning, som ovan angivits, har något laga hinder ej anmälts. Synemännen hava ej heller funnit något sådant hinder föreligga. Några allmänna eller enskilda intressen synas ej komma att av företaget förnärmas.

Mom.3. Företagets beskaffenhet.

Synemännen anse företaget vara sådan dikning, som omförmäles i 7 kap. 1 § vattenlagen.

Mom.4. Fixpunkter.

På plan- och profilritningarna angivna höjdlägen hänföra sig till ett antaget jämförelseplan, som bestämmes genom följande fixpunkter.

Fixp. I. Höjdläge =+6,oo m. +-format märke inhugget i sten i rågång mellan Tokaryd 1^{2} och 1^{4}, 12 m söder om längdmätningspunkt 0+71.

Fixp. II. Höjdläge =+8,53 m. +-format märke inhugget i sten 16 m norr om längdmätningspunkt 3+90.

Fixp. III. Höjdläge =+7,34 m. +-format märke inhugget i sten i rågång mellan Asarum 6^{23} och 13^{4}, 5 m nordväst om längdmätningspunkt 12+45 /punkt E./.

Fixp. IV. Höjdläge =+8,87 m. +-format märke inhugget i berghäll 7 m nordväst om längdmätningspunkt 19+73.

Fixpunkterna, som äro lagligen skyddade, få ej rubbas, förstöras eller övertäckas förrän de blivit av lantbruksingenjör ersatta med nya.

Mom.5. Avloppens dimensioner.

Vid den punkt, där arbetena föreslagits att påbörjas, omfattar huvudavloppets nederbördsområde något över 100 hektar och utgöres till övervägande del av skogs- och mossmarker. Med hänsyn till områdets topografiska beskaffenhet och nderbördsmängden i trakten har avrinningen vid normala flöden beräknats icke överstiga 0,8 lit/sek/har. På grund härav erhålles en flodvattenmängd av ca 80 lit/sek. Vattenmängden är sålunda icke av betydenhet att föranleda särskild beräkning av öppna dikens dimensioner. Storleken har bestämts med hänsyn till jordmånens beskaffenhet och kravet på möjlighet till ändamålsenlig torrläggning av sökandenas marker. Bottenbredden har å samtliga avlopp bestämts till 0,3 m. Å sträckan A - B av huvudavloppet har sidolutningen bestämts till 1:1,25 medan för övriga sträckor en sidolutning av 1:1,o ansetts betryggande.

Rörledningarna hava dimensionerats så, att de förmå utan skadlig uppdämning avbörda en vattenmängd av 0,8 lit/sek/har. Av efterföljande tabell framgår i detalj de särskilda ledningssträckornas nederbördsområden, beräknade vattenmängder, lutningar, dimensioner och avbördningsförmåga under förutsättning att uppdämning ej förekommer.

Avlopps-sträcka	Nederb. område hektar	Vatten-mängd lit/sek	Lutning	Dimension cm /tum/	Avbördn. förmåga lit/sek.
Huvudavloppet A - B - C - D - E.					
B - 4+72	100	80	1,16:1000	37,5 /15/	60
11+50 - 11+82	10	8,o	4,69:1000	15,o /6/	8,2
- E	9,o	7,2	9,52:1000	12,5 /5/	7,2
Sidodiket C - F.					
17+10 - 18+6	20	16	2,08:1000	22,5 /9/	17
- F	18	14,5	10,2:1000	17,5 /7/	18
Sidodiket D - G.					
25+75 - 26+00	8,o	6,4	8,oo:1000	12,5 /5/	6,5
- 26+72	6,o	4,8	3,47:1000	12,5 /5/	4,3
- G	5,o	4,o	2,31:1000	12,5 /5/	3,6

15-ledningen kommer således att vid flöden verka något dämmande, men då uppdämningen beräknats uppgå till högst 30 cm, synes den utan olägenhet kunna tålas.

Avloppens bottenlägen i brytpunkterna, lutningar och dimensioner finnas angivna å den upprättade profilritningen. Öppna avlopps form har åskådliggjorts medelst sektionsritningar.

Mom.6. Broar och trummor.

På företagets bekostnad skola broar i enlighet med upprättad ritning byggas vid längdmätningspunkterna 6+78 och 8+40. För övrigt skola inga broar eller trummor ingå i företaget.

Därest vid rörledningarnas utförande befintliga överfarter måste upprivas, så skall på företagets bekostnad vägbanan återställas.

Beträffande dylika byggnader, som i framtiden kunna bliva uppförda över ifrågavarande öppna avlopp, bestämmes allenast, att de ej få utföras på sådant sätt, att de uppdämma vattnet. Genomloppsöppningen skall sålunda vara minst 50x50 cm. Trummor må även utföras av rör med en inre diameter av 60 cm.

Mom.7. Ersättningar.

Det obetydliga intrång som förorsakas vid rörledningarnas utförande har ansetts kunna tålas utan ersättning. För upplåtelse av mark till öppna dikens breddning eller nygrävning samt för intrång genom uppläggning av schaktningsmassor skall däremot ersättning utgå med belopp, som angivas i ersättningslängden /Bil. G./. För markupplåtelse har ersättning beräknats efter den i anspråk tagna markens nuvarande värde samt för intrång efter den av schaktningsmassor täckta arealens värde efter företagets genomförande. För de delar av avloppen, som framgå genom eller utmed ägofig 34-37 och 49-53 har ersättning ansetts icke böra utgå.

Angivna ersättningar skola utgå en gång för alla och tillgodoräknas ersättningstagarna vid kostnadernas slutliga fördelning.

Mom.8. Båtnad och kostnadsfördelning.

Båtnaden för i företaget ingående marker har uppskattats i den ordning, varom stadgas i 10 kap. 60 § vattenlagen och med tillämpning av de grunder, som angivas i 7 kap. 22 § samma lag. Markvärdet

vid full torrläggning har bestämts med hänsyn till jordart, läge m.m. Nuvarande värdet har ansetts utgöra viss del av värdet vid full torrläggning och vara beroende av höjdläget i förhållande till de försumpande vattenytorna. Resultatet av uppskattningen har införts i värderingslängden /Bil. F./, i vilken såväl markens nuvarande och blivande värde som värdet av båtnaden finnes uträknat. All genom företagets utförande uppkommande båtnad utgöres av jordförbättring.

Verkställd utredning har givit vid handen, att skäl ej föreligger att hänföra marken inom samfälligheten till särskilda avdelningar. Varje markägare har därför att taga del i med företaget förenade kostnader direkt i mån av den beräknade båtnaden. I kostnadsfördelningslängden /Bil. J./ har varje fastighets andel i kostnaderna för företaget angivits såväl i kronor efter det upprättade kostnadsförslaget som i procenttal.

Kostnaderna för syneförrättningen skola, om företaget kommer till stånd, jämväl fördelas efter nyssnämnda andelstal, men skola vid förrättningens avslutande, ommså fordras, av sökandena omedelbart förskjutas.

Den som ej är sökande till förrättningen eller förenat sig med sökandena är ej skyldig vidkännas större bidrag till kostnaderna för företaget än som svarar mot värdet å den båtnad, som beredes hans mark. Vilka delägare, som ansetts som sökande angives i kostnadsfördelningslängden med förkortningen "sök".

Mom.9. Företagets utförande.

Ifråga om företagets utförande bestämmes:

1/ Företagets utförande skall ombesörjas av en styrelse, som utses av delägarna vid allmänt sammanträde,därvid varje delägare har rösträtt efter det andelstal, som är bestämmande för hans skyldighet att taga del i kostnaderna för företaget; dock må ingen utöva rösträtt för mer än en femtedel av delägarnas sammanlagda vid sammanträdet företrädda andelstal. Angående styrelsens skydligheter och befogenhet hänvisas till bestämmelserna i 3 kap. 15 och 17-21 §§ vattenlagen samt till i mom. 11 av detta utlåtande givna föreskrifter.

2/ Företaget skall utföras i enlighet med de upprättade förslagsritningarna.

3/ Jord och sten, som uppschaktas ur öppet avlopp vid dettas upptagande eller rensning, må läggas vid sidan av detta, dock icke närmare kanten än 1,o m och ej i brantare inre lutning än dikets egen sidolutning.

4/ I upplagda jordsträngar skola öppningar med bottenbredd 0,3 m och sidolutning 1:1,o anordnas vid svackor i marken, tillstötande diken samt i övrigt på minst var 40:de meter, på det dagvattnet må fritt kunna avrinna från angränsande terräng.

5/ Till äventyrs inträffande ras skola oförtövat avhjälpas och erforderliga förstärkningsåtgärder vidtagas.

6/ Till rörledningar använda betongrör skola vara av så god kvalitet att desamma i vått tillstånd tåla en jämnt fördelad tryckbelastning av

för 37,5 cm /15"/ rör 17 kg

" 22,5 " /9"/ " 15 "

pr centimeter av rörets längd vid anbringande av tryck längs den översta och understa generatrisen av ett horisontalt anbragt rör samt tillverkade av grus fritt från föroreningar och av lämplig sammansättning, fria från gjutfel, homogena i godset och så täta, att vattenytan i rören, sedan dessa fyllts med vatten och betongen vattenmättats under 24 timmar, ej sjunker mer än 1 m/m pr timme.

7/ Till klenare ledningar skall användas tegelrör enligt svensk standard.

8/ Rörläggningen skall utföras efter noggrant uppsatta och kontrollerade profiler, vilkas inbördes avstånd icke bör överstiga 25 m och arbetet kontrolleras innan rören höljas.

9/ Brunnarna skola förses med minst tre lag tegelsten och kringpackas med sten eller skärv så att dagvattnet kan tränga in i dem.

10/ Under arbetet får vatten icke uppdämmas eller påsläppas så att skada sker.

11/ Arbetena skola utlämnas på entreprenad åt en eller flera därför lämpliga personer på de villkor, som befinnas för delägarna mest ändamålsenliga och betryggande.

12/ Arbetena må begynna omedelbart efter det detta utlåtande vunnit laga kraft samt skola vara bragta till slut senast den 1 september 1950.

13/ Avsyning jämlikt bestämmelserna i 13 kap. 1 § vattenlagen skall efter anmälan göras av lantbruksingenjör.

Mom.10. Framtida underhållet.

I företaget ingående avlopp skola omsorgsfullt underhållas genom regelbundna rensningar och har styrelsen att härom tillse och verkställa. Brunnar och intag böra rensas från slam så ofta, att avlagringarna stiga högst 3 á 4 dm över bottnen. Rensning- och underhållsarbetena böra utföras å tider, då arbetet åstadkommer så ringa skada som möjligt. Av rensningsjord förorsakat intrång skall tålas utan ersättning. Kostnaderna fördelas efter samma grunder som gälla vid arbetets första utförande.

Kostnad för rensnings- eller underhållsåtgärd, som föranletts av enskild persons åverkan eller försummelse, må uttagas av denna.

Markägarna skola genom stängsel eller på annat sätt skydda öppna avlopp från nedtrampning av betande djur. Av betesdjur förorsakad skada skall omedelbart botas av djurägaren.

Uppdämning eller annan åtgärd, som hindrar vattnets fria lopp, må på inga villkor tillåtas eller tålas.

Broarna skola efter avsynandet övertagas till underhåll av den eller dem, som haft att vidmakthålla befintliga byggnader av detta slag.

Mom.11. Organisation.

Av styrelsens medlemmar skall en vara ordförande och verkställande ledamot. Det åligger styrelsen:

att ombesörja arbetenas utförande och kontrollera desamma - i den mån så finnes nödigt med biträde av sakkunnig person,

att i mån av arbetets fortgång verkställa utdebitering av för arbetenas bedrivande erforderliga medel,

att föra räkenskaper över handhavda medel, vilka räkenskaper skola minst en gång om året framläggas för delägarna i och för granskning,

att för sistnämnda ändamål och då så eljest finnes nödigt genom kringsändkallelselista, på vilken kallade delägare teckna sina namn, eller på i 7 kap. 64 § vattenlagen angivet sätt kalla delägarna till sammanträde för gemensamma angelägenheters dryftande och därvid föra protokoll, samt

att i övrigt vidtaga de åtgärder, som för företagets ändamålsenliga utförande och underhåll kunna finnas nödigt.

Mom.12. Övriga yrkanden.

Yrkanden vilka under förrättningen framkommit men ej blivit behandlade i detta utlåtande, föranleda icke någon synemännens åtgärd.

Mom.13. Domstolsavgift.

Avgift varom förmäles i 11 kap. 95 § vattenlagen skall icke utgå vid detta företag.

Mom.14. Företagets namn.

Företaget skall benämnas "Asarums dikningsföretag år 1944".

Mom.15. Aktförvarare.

Avskrifter och kopior av vid denna förrättning upprättade handlingar och ritningar skola förvaras hos styrelsens ordförande.

Mom.16. Besvärshänvisning.

Talan mot åtgärd eller beslut vid förrätthingen eller mot detta utlåtande föres vid Söderbygdens Vattendomstol, adr. S t o c k h o l m, till vilken besvären för att komma under prövning skola vara ingivna inom sextio dagar från nedanskrivna dag.

I besvären, som skola ingivas i tre exemplar, skola fullständigt upptagas klagandens alla påståenden och skälen därtill; och skola vid besvären fogas de handlingar klaganden vill åberopa till stöd för ändringssökandet.

Mom.17. Verkställighet.

Då i denna sak underställning till vattendomstol icke skall ske, kommer detta utlåtande att gå i verkställighet i den ordning, som för laga kraft ägande dom är stadgat, för såvitt icke inom den i mom. 16. här ovan angivna tid besvär över förrättningen anföras och på grund härav ändring i detta utlåtande kommer till stånd.

Nyegård, Karlshamn, den 8 februari 1944.

Ellore Möller

Manfred Dahlbom Nils Henriksson

ARVODESRÄKNING

för syneförrättning enligt vattenlagen angående .....

Asarums Dikningsföretag år 1944

Asarums socken av Blekinge län,

upprättad enligt nedanstående §§ i lantbruksingenjörstaxan av den 27 juni 1930.

År	Dato	Arbete	Antal	à kr	Kr	öre	Kr	öre
1	2	3	4	5	6		7	
		Kallelser och kungörelser, § 5, ... st	16	0,50			8	–
		Ägomätning: i skala 1:4000, §§ 6—10						
		a) för mätningsområdets gränser enl. tariff I,						
		1) i åker, raklinje ..... km		1,50				
		kroklinje ..... „	3.6	3,00	10	80		
		i annan mark, raklinje ..... „		3,00				
		kroklinje ..... „		6,00				
		2) för strandsträckor utefter sjö o. vattendrag med bredd över 15 m						
		i åker, raklinje ..... km		3,00				
		kroklinje ..... „		5,00				
		i annan mark, raklinje ..... „		5,00				
		kroklinje ..... „		11,00				
		3) för strandsträckor utefter mindre vattendrag, bredd 10—15 meter						
		i åker, raklinje ..... „		1,00				
		kroklinje ..... „		2,00				
		i annan mark, raklinje ..... „		2,00				
		kroklinje ..... „		5,00				
		b) för mätningsområdets olika ägoslag, ägofigurer och areal enligt tariff II						
		åker, medelareal 0.29 ha ..... st	45	0.24	10	80		
		..... ha	12.92	0.78	10	08		
		äng och odlingsmark, medelareal 0.09 ha ..... st	1	0.05		05		
		..... ha	0.09	1.46		12		
		annan mark och impediment, medelareal 0.28 ha ..... st	20	0.14	2	80		
		..... ha	6.56	0.42	2	75		
		c) för vattenavlopp enl. tariff III med en medelbredd av > 15 / 10—15 / < 10 m						
		i åker o. d., raklinje ..... km						
		kroklinje ..... „						
		i annan mark, raklinje ..... „						
		kroklinje ..... „						
		Tillägg för mätning i skala 1:						
		.....						
		.....						
		.....						
		d) för textning, skala o. d., 1:sta regalarket bladet			4	–		
		övriga regalark blad ..... st					41	40
		Överföres					49	40

1	2	3	4	5	6	7
		Överfört				49 40
		Avvägning.				
		a) avvägning, längdmätning o.d., § 46 mom. 4 ..... *dagar*	3	12,00	36 —	
		b) ytavvägning, § 11, mom. 1, tariff IV				
		i öppen mark, medelantal > 4 *punkter pr ha* ..... *ha*	18.93	0.50	9 47	
		avvägda punkter ..... *st*	160	0.03	4 80	
		i annan mark, medelantal ..... *punkter pr ha* ..... *ha*				
		avvägda punkter ..... *st*				
		c) begränsningskurva, § 11, mom. 2:				
		i öppen mark ..... *km*	3.6	2,00	7 20	
		i annan mark ..... „		5,00		57 47
		Arealuträkning, *§ 13, tariff V, medelareal* 0.29 *ha,* ..... *st*	66	0.05	3 30	
		ha	19.58	0.10	1 96	5 26
		Ägobeskrivning, *§ 14, ägofigurer* ..... *st*	66	0,04		2 64
		Markvärdering:				
		a) uppskattning och värdering, § 46 mom. 5 ..... *dagar*		12,00		
		b) gradtabell eller kurva, § 16, mom. 1:				
		för första kilometern av avlopps längd ..... *km*			—	
		för övriga kilometer ..... *st*		1,50		
		c) uträkning därmed av värde pr ytenhet, § 16, mom. 2, värdetal „	112	0,06	6 72	
		d) uträkning av förbättring eller försämring, § 17, ägofigurer „	56	0,12	6 72	13 44
		Längdprofil, *§ 19, längdskala 1:* 4000				
		a) uppritning enl. tariff VI, 1) endast markyta ..... *km*				
		2) befintligt avlopp eller vall ..... „	1.9	3.50		6 65
		Tvärsektioner, *§§ 21 och 22, i skala 1:100,*				
		vid uppritning av endast befintlig eller ny sektion ..... *st*				
		..... „				
		vid uppritning av såväl befintlig som ny sektion ..... „	30	0.22	6 60	
		..... „				
		..... „				6 60
		Antal blad med profil- och sektionsritningar ..... „	1	3,00		3 —
		Hydrografisk utredning, *§§ 23 och 48, grundbelopp*			2 —	
		för vattenområdets areal ..... km^2		0,02		
		dagar	½	12,00	6 —	8 —
		Dimensionsberäkning, *§ 24*				
		a) för öppet avlopp, utan särskild beräkning ..... *km*	1	3,50	3 50	
		tillägg för särskild beräkning av dimensionerna ..... „		1,00		
		„ „ *våta sektionsarean vid h. v. y. 0,50 kr pr* m^2 „				
		nämligen ..... m^2 *sektion på* ..... „				
		..... „ „ „ ..... „				
		..... „ „ „ ..... „				
		..... „ „ „ ..... „				
		b) täckt ledning, 1) inre diameter intill 20 cm ..... st.	4	6,00	24 —	
		2) „ „ över 20 „ ..... „	2	10,00	20 —	47 50
		Inritning å kartan av avlopp och vallar, *§ 26, grundbelopp*			1 —	
		tillägg för varje cm verkligt mått å kartan ..... *cm*	47	0,03	1 41	2 41
		Arbetsbeskrivning, *§ 27, 1:a sidan*			3 —	
		tillägg för övriga sidor ..... *st*		2,00		
		Överföres				202 37

1	2	3	4	5	6		7	
		Överfört					202	37
		Kostnadsberäkning, *§ 28, a) nyanläggning* ..... *km*		2,50				
		därjämte 25 öre pr m² av våta sektionsarean vid h. v. y.						
		nämligen ..... *m² sektion på* ..... „						
		b) vid förändring av befintligt avlopp ..... „	1.9	4,00	7	60		
		därjämte 50 öre pr m² av våta sektionsarean vid h.v.y.						
		nämligen ..... *m² sektion på* ..... „						
		c) av kostnadsförslagets slutsumma 0,1 % (broar och vallar inberäknade)			10	35	17	95
		Förslag till invallning, *§ 29*						
		a) Konstruktion och dimensionering av vallar			6	—		
		b) Inläggning av vallkrön ..... *km*		0,50				
		c) Uppritning av tvärsektioner ..... *st*		0,25				
		d) Kostnadsberäkning ..... *km*		3,00				
		§ 46 Förslag till pumpstation ..... *dagar*		12,00				
		Förslag till bro- och trumbyggnad, *§§ 33—35 och 38*						
		Dimensionsberäkning ..... *st*		8,00				
		Ritarbete			3	—		
		.....						
		för särskilt konstruerade landfästen ..... *st*		4,00				
		Kostnadsberäkning						
		för särskilt konstruerade landfästen ..... *st*		4,00				
		Grundförstärkning ..... *m²*		0,10				
		Ritningar, antal blad ..... *st*		3,00			3	—
		Införande av höjdsiffror å plankartan, *§ 39*	160	0,01			1	60
		Översiktskarta, *§ 41*					4	—
		Ersättningslängd, *§ 42, grundbelopp*			1	50		
		antal ersättningsbelopp ..... *st*	14	0,25	3	50	5	—
		Kostnadsfördelning, *§ 43, grundbelopp*			2	—		
		antal fastigheter ..... *st*	6	0,30	1	80		
		tillägg för fastigheter i olika avdelningar ..... „		0,20			3	80
		Utlåtande, *§ 45* ..... *sid*	11	3,00			33	—
		Sammanträden o. upprättande av protokoll, *§ 46 mom. 1, dagar*	2	12,00			24	—
		Särskild utredning, *§ 46, mom. 2* ..... „		12,00				
		..... „		12,00				
		.....						
		.....						
		Utredning å länets lantmäterikontor rörande fastighetsgränser, jordregisternummer o. d., *§ 46, mom. 15* ..... *dagar*	½	12,00			6	—
		Förslag enl. § 46 mom. 15, *brunn* ..... „	½	12,00			6	—
		utlopp för täckt ledning ..... „		12,00				
		slamficka ..... „		12,00				
		.....						
		Lösen för:						
		Kopia av plankartan, *§ 51* *Summa kronor*					306	72
		1) 1:sta regalarket bladet			7	—		
		övriga regalark blad ..... *st*						
		2) efter kartans skala och ägofigurernas medelareal, tariff VII,						
		skalan 1: 4000 ....., *medelareal* 0.29 *ha, ägofigurer st*	66	0.07	4	62		
		..... *ha*	19.58	0.14	2	74		
		Överföres			14	36		

1	2	3	4	5	6	7
		Överfört			14 36	
		höjning för handkopia å ritpapper, 25 %				
		3) insättning av höjdlägestal ... *st*	160	0,02	3 20	
		inritning av kanaler och diken, grundbelopp			1 75	
		tillägg för varje cm verkligt mått å kartan, cm	47	0,05	2 35	21 66
		Kopia av profil-, sektions-, bro- och trumritningar, *§ 54,*				
		1) enligt tariff VIII, endast markyta ... *km*				
		befintligt vattendrag eller vall ... *„*				
		nytt avlopp eller vall ... *„*				
		ändring av befintligt avlopp ... *„*	19	6,00	11 40	
		2) tvärsektioner, originalritningens belopp			6 60	
		3) broar och trummor, „ „			3 –	
		4) för varje med rubrik, skalor o. d. försett blad ... *st*		3,00		
					21 –	
		nedsättning för kopia å kalkerväv 25 %			5 25	15 75
		Kopia av annan ritning, *§ 46, pumpstation,* ... *dagar*		12,00		
		brunn, rörutlopp och slamficka ... *„*	½	12,00	6 –	
						6 –
		Avskrift av synehandlingarna, *§ 57* ... *sid*	32	0,55		17 60
		Översiktskarta i d:o, *§ 41*				4 –
		Summa kronor				6501
		Övriga förrättningskostnader.				
		Lösen av förordnandet jämte kommissionärsarvode				
		Annonskostnader ang. sammanträden			15 –	
		Inbindning av förrättningshandlingar o. uppklistring av ritningar			2 –	17 –
		Arvode till biträdande förrättningsmannen				
		Ersättning till gode männen enligt egna räkningar			77 60	
		Kostnader för hantlangning, materialer o. d.			90 –	167 60
		Summa kronor				184 60
		Sammandrag.			Förrättningsmannen	Summa
		Förrättningsmannens arvode			306 72	306 72
		Lösen för kopior och avskrifter			65 01	65 01
		Övriga förrättningskostnader			17 –	184 60
		Summa kronor			388 73	556 33

Den som icke åtnöjes med denna räkning äger att inom tre månader från nedanstående dag klander därå anställa genom stämning till Bräkne *häradsrätt.*

Nygård *den* 8 febr. *19*44.

Statens lantbruksingenjör.

Att sakägare erhållit en med denna lika lydande räkning betyga:

Kronor ... *kvitteras:*

den ... *19*...

PETTERSONSKA BOKTR.-EFTR.
SKARA
425486

Godk FÖREDRAGET DEN 9 DEC. 1949

LANTBRUKSSTYRELSEN

RAPPORT

LANTBRUKSSTYRELSEN 11 OKT 1949
DIARIE Nr J3392
SAK Nr

över verkställd avsyning

Företag: Asarums dikningsföretag år 1944
(namn, socken och län)
Asarums socken, Blekinge län

Ordf. i styrelsen: Civiling. Nils Santesson, Jannebergs Tegelbruk, Karlshamn

Arbetsplanen fastställd den 19 mars 1949

Ändring medgiven den -

Bidrag från statens avdikningsanslag 7620:- kronor

Lån från statens avdikningslånefond 6560:- kronor

Arbetstid enl. synemännens utlåtande 1 september 1950

Arbetstid enl. kontrakt med Lantbruksstyrelsen 1 september 1950

Förlängning medgiven av {Lantbruksstyrelsen / Vattendomstolen} till -

Vid förrättningen, som verkställts av förste assistent A. Sandahl den 26/9 1947, har befunnits att företaget utförts i ~~full~~ överensstämmelse med det vid förrättningen upprättade och sedermera av Kungl. Lantbruksstyrelsen fastställda förslaget med den avvikelsen att å str. A-B rörledningen förlängts med 525 m/m rör å str. 1+8 -3+00 beroende på att jorden har utgörs av starkt vattenförande, grusblandad moränlera, vilken visade stark benägenhet för skred. Å str. C-F har rörledningen förlängts ca 40 m nedströms pkt 17+10 med rörbt =+4,70 m för erhållande av viss brukningsbåtnad samt å str. D-E har rörledningen förlängts till pkt 11+18, där rörens bottenläge är = + 4,78 m. Företaget föreslås till godkännande.

Karlskrona den 29/9 1949

Th. Möller

/Th. Möller/

2 ritn.

godk med de i arbetsplanen införda ändringar
— — — — — — — — som i de fastställda ritningarna angivits med röd beteckning
Ändringarna äro införda å arkivritningarna.
N.G.

K. Lantbruksstyrelsens formulär K 103.
12. 1946. 10 000.

STATENS REPRODUKTIONSANSTALT 532546

1949 den 9 december.

Uppgift jämlikt stadgandet i 1 §, 1 stycket, av lag om kronans förmånsrätt för avdikningslån den 14 juni 1929 (nr 164).

Företagets namn: Asarums dikningsföretag år 1944 i Asarums socken, Blekinge län.

Lån 6.560 kronor från statens avdikningslånefond enligt Kungl. Lantbruksstyrelsens beslut den 19 mars 1949.

Lånet har beviljats för nedanstående i utredningen angående detsamma upptagna fastigheter.

Fastighet	Mantal	Registernummer	Ägare
Asarums socken			
Asarum	1/8	7 7	Nils Santesson, lagf. 3/5 1939, § 117.
"	avst	7 14	Valter Svensson
"	1/6	13 4	Oscar Trulsson, lagf. 6/5 1942, § 94

Stockholm den 9 december 1949.

På Kungl. Lantbruksstyrelsens vägnar

Martin Hägglund.

Avskrift.

FÖREDRAGET
DEN 9 DEC. 1949

LANTBRUKSSTYRELSEN
11 OKT. 1949
DIARIE Nr 03392
SAK Nr

Protokoll

hållet vid sammanträde med delägarna i Asarums Dikningsföretag 1944 den 26 augusti 1949.

1. Till styrelseledamot efter avlidne delägare i dikningsföretaget Evert Persson utsågs Valter Svensson, vilken av Evert Perssons Sterbhus inköpt Asarum 7:14 kallat Nyadahl i Asarums socken.

2. Till att justera dagens protokoll utsågos Oskar Trulsson samt Sven August Johansson.

Asarum den 26 augusti 1949.

Nils Santesson

Justeras.

Sven Aug. Johansson

Oscar Trulsson

Rätt avskrives intygar.

Wilh Bonander
Smedsbacksg. 9 Stockholm

Östen Isaksson
Regeringsgat 15
Karlshamn

31237

K 2:0380

LANTBRUKSSTYRELSEN
4 FEB. 1949
DIARIE-Nr
SAK-Nr

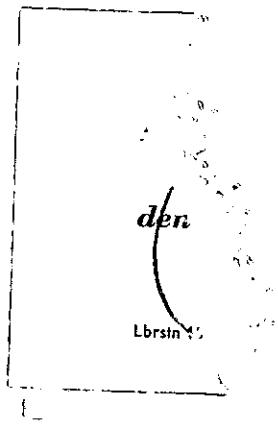

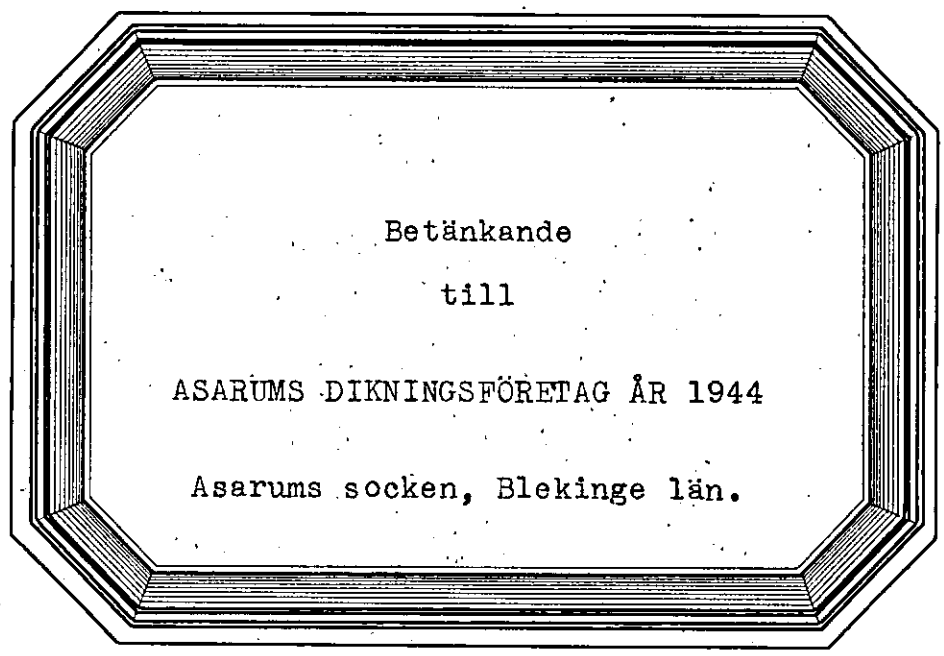

Betänkande

till

ASARUMS DIKNINGSFÖRETAG ÅR 1944

Asarums socken, Blekinge län.

Betänkande

till

ASARUMS DIKNINGSFÖRETAG ÅR 1944

Asarums socken, Blekinge län.

Genom beslut den 19 mars 1949 har K. Landbruksstyrelsen, som godkänt en kostnad av 15.240:63 kr till företaget beviljat bidrag med 7.620 kr och lån med 6.560 kr, samt fastställt arbetsplanen i oförändrat skick.

Betygas i tjänsten:

Britt Granelt.

B e t ä n k a n d e

rörande fråga om statsunderstöd till utförande av Asarums dikningsföretag år 1944 i Asarums socken av Blekinge län.

Belägenhet.

Området ligger omkring 3 km sydöst om Asarums kyrka, omkring 3 km norr om Karlshamn, och angives på tillsynehandlingarna hörande översiktskarta till sitt ungefärliga läge med röd färgbeteckning.

Rättsliga förhållanden m.m.

Förslag angående företaget har upprättats vid av undertecknad handlagd, den 8 februari 1944 avslutad syneförrättning enligt vattenlagen. Besvär över förrättningen har inom laga tid icke anförts /Bil 4/.

Statsbidrag från avdikningsanslaget, skogsutdikningsanslaget eller anslaget till förstärkning av ofullständiga jordbruk /avloppsförbättringsbidrag/ eller lån från odlingslånefonden eller statens avdikningslånefond har såvitt känt är tidigare icke utgått till torrläggning av i företaget ingående marker.

Föreskriven redogörelse har lämnats täckdikningsnämnden, vilken icke haft något att erinra mot företaget.

Hydrografiska förhållanden m.m.

För de särskilda avloppssträckornas nederbördsområden, beräknade vattenmängder, lutningar m.m. och därav föranledda dimensioner samt för förslagets tekniska detaljer i övrigt redogöres i synemännens utlåtande.

På översiktskartan har nederbördsområdets gräns angivits med en heldra-

gen blå linje.

Arbetstid.

Enligt vid syneförrättningen meddelade bestämmelser skall företaget vara fullbordat till den 1 september 1950.

Statsunderstöd.

Förutom bidrag utan återbetalningsskyldighet från statens avdikningsanslag, som genom styrelsens ordförande sökes gemensamt delägare, söke's lån från statens avdikningslånefond av flertalet intressenter enligt av dem den 12 sistlidna april underskriven förening. /Bil. 1/. Bifogade tabell /Bil. 3/ utvisar varje särskild delägares andel i företaget ävensom beräknade bidrags- och lånebelopp.

Sammanfattning av uppgifter om företagets areal, kostnad och båtnad återfinnes i bil. 2.

Sammandrag av företagets kostnader är infört här nedan.

Förord.

Den vid syneförrättningen verkställda utredningen har givit vid handen, att torrläggning av i företaget ingående marker är en förutsättning för ett rationellt utnyttjande av desamma. Kostnaden överstiger båtnaden med i det närmaste 10 %. Flertalet delägare äro småbrukare, vilka för sin försörjning äro helt hänvisade till avkastningen av sina jordbruk, vilka därför måste drivas under så gynnsamma betingelser som möjligt. På grund härav får jag, trots att företaget icke är bärigt, tillstyrka bifall till ansökningen om statsunderstöd.

Enligt gällande bestämmelser synes, på sätt ovannämnda tabell utvisar,

statsunderstöd kunna utgå till företaget med,i avrundade tal,4.970 kronor från statens avdikningsanslag och 4.690 kronor från statens avdikningslånefond.

Bilagor m.m.

Beträffande företaget i övrigt rörande frågor hänvisas till syneakten,bestående av 1 häfte handlingar och 2 ritningar.

Karlskrona i maj 1945.

Thore Möller

K o s t n a d s s a m m a n d r a g .

Torrläggningskostnad

Arbets- och materialkostnad	9.911:35 kr	
Ersättningar	438:65 "	10.350:- kr

Förrättningskostnad

Kostnad för syneförrättningen	556:33 kr	
" " utredn. ang. statsunderstöd m.m.	34:30 "	590:63 "
Summa		10.940:63 kr

Karlskrona i maj 1945.

Thore Möller

Bil. 1.

F ö r e n i n g

Undertecknade delägare i Asarums dikningsföretag år 1944 i Asarums socken, Blekinge län, förklara oss härmed vilja komma i åtnjutande av lån från till dylikt ändamål anvisade statsmedel och giva för den skull styrelsens ordförande i uppdrag:

att göra framställning om största möjliga lån från statens avdikningslånefond till företagets genomförande,

att, därest dylikt lån beviljas, för vår räkning med vederbörande myndighet uppgöra kontrakt om arbetenas utförande ävensom å våra vägnar underteckna övriga i samband härmed erforderliga förbindelser och handlingar,

att mottaga och utkvittera utanordnade lånebelopp, samt

att anlita lantbruksingenjören i länet att upprätta för lånets sökande och utbekommande erforderliga handlingar m.m.

Karlshamn den 17 april 1945

Nils Pantes Son

Oscar Trulsson
Nygård
Karlshamn

Ernst Persson
Nyedal
Karlshamn

Sv Aug. Johansson

Egenhändiga namnteckningarna bevittna:

Östen Isaksson

Gunnar Frey

Bil. 2.

Sammanfattning av uppgifter om företagets areal, kostnad och båtnad.

Samfällighet	Areal: Åker	Areal: Annan mark	Areal: Summa	Kostnad	Båtnad	Relativ kostnad
	Hektar			kronor	kronor	
	Hela företaget.					
	12.92.5	6.01.5	18.94.0	10.940.63	9953.95	1.10
	Lånesökandenes andel.					
	12.01.0	6.01.5	18.02.5	10.419.95	9480.20	

Karlskrona i maj 1945.

[illegible]

PETTERSONSKA BOKTR.EFTR. SKARA

414072

Tabell, utvisande varje särskild delägares andel i

Mantal	Reg.-n:r	Littera	Socken, by och hemman	Samfällighet, avdelning, ägares namn	Areal: Åker ha	Åker ar	Annan-mark ha	Annan-mark ar	Summa ha	Summa ar
			Asarums socken							
57/1024	av 14[4]		Asarum	J. Clemedtsson		21.0				21.0
avst	7[14]		" (Nyedal)	Evert Persson	5	06.0			5	06.0
1/8	7[7]	G	"	Nils Santesson	2	93.0			2	93.0
11/304	15[1]		"	Karlshamns stad		70.5				70.5
1/6	13[4]	Wb	" (Nyegård)	Oscar Trulsson	3	85.0	6	01.5	9	86.5
avst	6[23]	Aa	"	Sven Aug. Johansson		17.0				17.0
					12	92.5	6	01.5	18	94.0

1) Bidraget beräknas till hälften av båtnaden
2) Lånet " " återstående del av båtnaden, sedan bidraget frånräknats.

Bil. 3.

företaget ävensom beräknade bidrags- och lånebelopp.

Båtnad		Kostnad för torrläggningen		Kostnad för syneförrättningen		Kostnad för betänkandet		Summa kostnad		Relativ kostnad	Bidragets storlek i proc. av kostnaden	Bidrag		Lån	
kr.	öre	kr.	öre	kr.	öre	kr.	öre	kr.	öre			kr.	öre	kr.	öre
77	25	80	73	4	34		27	85	34	1.10		1/ 38	77	—	—
3916	-	4071	69	218	86	13	63	4304	08	"		1/ 1955	20	2/ 1937	66
2442	-	2538	86	136	47	8	44	2683	77	"		1/ 1219	14	2/ 1207	96
396	50	411	93	22	14	1	37	435	44	"		1/ 197	80	—	—
3020	20	3140	19	168	79	10	44	3319	46	"		1/ 1507	90	2/ 1494	06
102	-	106	60	5	73		35	112	68	"		1/ 51	19	2/ ~~60~~	~~76~~
9953	95	10350	-	556	33	34	40	10940	73			4970	-	4690	-

Karlskrona i maj 1945.

Thore Möller

15240 63

Bil. 4.

Att, såvitt framgår av härstädes fört vederbörligt diarium, besvär inom laga tid icke anförts över en enligt uppgift den 8 februari 1944 avslutad laga syneförrättning angående företag benämnt Asarums dikningsföretag år 1944 och avseende torrläggning av mark till Asarum nr 6,7 och 13-15 i Asarums socken, Blekinge län; det varder härmed till bevis meddelat. Stockholm i Söderbygdens vattendomstols kansli den 25 augusti 1944.

Ex officio:



Lösen redov. gm stpl 1:-
Stämpel 1:-
Summa kronor 2:-

Lantbruksingenjören Thore Möller, Karlskrona.

Asarums dikningsföretag år 1944

Blekinge län

F ö r t e c k n i n g

å fastigheter, till vilkas andelar i kostnaderna för företaget avdikningslån sökes.

Asarums socken.

~~Asarums avs 6 23 äg. Sven Aug. Johansson, lagf. 24/2 1943, § 48.~~

" 1/8 mtl 7 7 1 " Nils Santesson, lagf. 3/5 1939, § 117.

" avst 7 14 1 " ~~Evert Pehrsson~~ Valter Trulsson, ~~lagf. 11/2 1942, § 33.~~

" 1/6 mtl 13 4 1 " Oskar Trulsson, lagf. 6/5 1942, § 94.

Karlskrona den 5 maj 1945.

Thore Möller

Stigkning med Blåtto vidtagen i Lantbr. st.

Avskrift

R ä k n i n g

för betänkande och utredning angående statsunderstöd till Asarums dikningsföretag år 1944 i Asarums socken av Blekinge län.

Betänkande och kostnadssammandrag 4 sid á 3:- kr	12:-	kr
Upprättande av ansökningshandlingar	6:-	"
" " tabell med uträkning av bidrag och lån	4:-	"
" " förteckning å låneansökandenas fastigheter	3:-	"
Anskaffande av lagakraftbevis	3:-	"
Avskrift av betänkandet m.m. 8 sid á 0:55 kr	4:40	"
Inhäftning av handlingar	2:-	"
Summa	34:40	kr

Klander mot denna räkning anställes genom stämning till Bräkne häradsrätt inom tre månader härefter.

Karlskrona den 5 maj 1945.

Thore Möller

Bestyrkes i tjänsten:

Thore Möller

ASARUMS DIKNINGSFÖRETAG ÅR 1944.

Tillh. 31237/45

KOSTNADSFÖRSLAG

	Läge	Längd m.	Arbete, jordart m. m.		Antal	à-pris	Kostnad kronor	Kostnad öre	Kostnad kronor	Kostnad öre	Summa kronor	Summa öre
1			**Huvudavloppet A - B - C - D - E.**									
2	0 - 3	300	Schaktning och sprängning av stenb lera, grus sprängsten samt enst bergklackar, stubbar	3 m	840	3:50			2940	-		
4	+72 3-4	172	Schaktning och sprängning av rörgrav	1m	172	11:20	1926	40				
6			Rör inre diam 37,5/15"/	"	172	8:-	1376	-				
7			Rörläggning och återfyllning	"	172	1:30	223	60				
9			Rörutlopp vid 3+00 enl ritning				120	-				
10			Brunn vid 3+58				100	-				
11			Intag vid 4+72 enl ritning				140	-	3886	-		
13	+72 +80 4 -6	208	Sprängning av berg	3 m	3	21:-	63	-				
14			Schaktning av dyjord, stubbar	"	470	1:30	611	-	674	-		
15	+80 +00 6 -10	320	Schaktning av dyjord, stubbar	"	300	1:40			420	-		
17	+00 +50 10 -11	150	Schaktning av dyjord, stubbar	"	220	1:40			308	-		
18	+50 +82 11 -11	32	Schaktning av rörgrav	1m	32	1:40	44	80				
20			Försvårat arbete genom vägen	"			30	-				
21			Tegelrör, inre diam 15 cm /6"/	"	32	2:20	70	40				
23			Rörläggning och återfyllning	"	32	0:50	16	-				
24			Rörutlopp vid 11+50				100	-				
25			Brunn vid 11+82				80	-	341	20		
26	+82 +45 11 -12	63	Schaktning av rörgrav	"	63	1:60	100	80				
27			Tegelrör inre diam 12,5 cm /5"/	"	63	1:70	107	10				
29			Rörläggning och återfyllning	"	63	0:50	31	50				
30			Brunn vid 12+45				80	-	319	40		
31			Ägovägsbroar vid 6+76, 8+40	st	2	170:-			340	-	9228	60
33			För oförutsedda fall, arbetsledning, semesterersättning m.m. tillägges								1214	30
35			Ersättningar enligt särskild längd								357	10
			S u m m a								10800	-

K. Lantbruksstyrelsens formulär K 81 b.
12. 1945. 5000.

STATENS REPRODUKTIONSANSTALT
561345

Läge	Längd m.	Arbete, jordart m. m.		Antal	å-pris	Kostnad kronor	Kostnad öre	Kostnad kronor	Kostnad öre	Summa kronor	Summa öre
		Sidodiket C - F.									
+10 0-17	102	Schaktning av dyjord, stubbar	3 m	270	1:30			351	-		
+10 +6 17 -18	96	Schaktning av rörgrav	lm	96	1:80	172	80				
		Tegelrör inre diam 22,5 cm /9"/	"	96	3:50	336	-				
		Rörläggning och återfyllning	"	96	0:80	76	80				
		Rörutlopp vid 17+10				90	-				
		Brunnar vid 17+46, 18+6	st	2	80:-	160	-	835	60		
+6 +93 18 -19	187	Schaktning av rörgrav	lm	187	1:-	187	-				
		Tillägg för bergsprängning				70	-				
		Tegelrör inre diam 17,5 cm /7"/	"	187	2:80	523	60				
		Rörläggning och återfyllning	"	187	0:50	93	50				
		Brunn vid 19+93				80	-	954	10	2140	70
		För oförutsedda fall, arbetsledning, semesterersättning m.m. tillägges								277	75
		Ersättningar enligt särskild längd								81	55
	385	S u m m a								2500	-
		Sidodiket D - G									
+75 25-25	75	Schaktning av dyjord, stubbar	3 m	100	1:30			130	-		
+75 +80 25 -27	205	Schaktning av rörgrav	lm	205	1:70	348	50				
		Försvårat arbete genom vägen				30	-				
		Tegelrör inre diam 12,5 cm /5"/	"	205	1:70	348	50				
		Rörläggning och återfyllning	"	205	0:50	102	50				
		Brunnar vid 26+00, 26+72 och 27+80	st	3	80:-	240	-	1069	50	1199	50
		För oförutsedda fall, arbetsledning, semesterersättning m.m. tillägges								150	50
	280	S u m m a								1350	-

KOSTNADSFÖRSLAG

Läge	Längd m.	Arbete, jordart m. m.	Antal	à-pris	Kostnad kronor	Kostnad öre	Kostnad kronor	Kostnad öre	Summa kronor	Summa öre
		S A M M A N D R A G								
		Torrläggningskostnad.								
	1245	Huvudavloppet A - B - C - D - E					10800	-		
	385	Sidodiket C - F					2500	-		
	280	" D - G					1350	-	14660	-
		Förrättningskostnad								
		Kostnad för syneförrättningen					556	33		
		" " utredning ang statsunderstöd m.m.					334	30	590	63
	1910	S u m m a							15.240	63

Karlskrona den 11 januari 1949

Läge	Längd m.	Arbete, jordart m. m.	Antal	å-pris	Kostnad kronor	Kostnad öre	Kostnad kronor	Kostnad öre	Summa kronor	Summa öre	
											1
											2
											3
											4
											5
											6
											7
											8
											9
											10
											11
											12
											13
											14
											15
											16
											17
											18
											19
											20
											21
											22
											23
											24
											25
											26
											27
											28
											29
											30
											31
											32
											33
											34
											35

232/49

Skuldförbindelse överlämnad
till rev. Fuberg
den 8.11.1949
godkänd den 1/12 1949.

477/49

LANTBRUKSSTYRELSEN
11 OKT. 1949
DIARIE Nr 3392
SAK Nr

FÖRETAG: Asarum. K 2.6380

Arbetsplan upprättad av lantbruksingenjören Th. Möller
i samband med år 1944 avslutad syneförrättning.
Statsunderstöd beviljade den 19 mars 1949.
Statsbidrag
till företagets utförande ..... kr. 7.620
» en första rensning ..... » - kr. 7.620
Lån till företagets utförande ..... kr. 6.560

KONTRAKT.

Kungl. Lantbruksstyrelsen har den 19 mars 1949 till

Asarums dikningsföretag år 1944 i Asarums socken,

BLEKINGE LÄN

beviljat dels **statsbidrag** från **statens avdikningsanslag** med sjutusensexhundratjugo (7.620) kronor, ~~varav till företagets utförande kronor och till en första rensning av avloppen kronor,~~

och dels **lån** från **statens avdikningslånefond** med sextusenfemhundrasextio (6.560) kronor och samtidigt fastställt arbetsplan för företaget.

Följande överenskommelse träffas mellan å ena sidan Lantbruksstyrelsen och å andra sidan företagets ~~delägare genom dess styrelse~~ befullmäktigade representant ~~samtliga intressenter båda intressenter ende intressent.~~

§ 1.

Lantbruksstyrelsen utbetalar till företaget såsom förskott högst en tredjedel av statsbidraget och en tredjedel av lånet, sedan Styrelsen godkänt dels för detta kontrakts fullgörande lämnad säkerhetsförbindelse och dels för lånets återbetalning ställd med behörig borgen eller annan säkerhet försedd skuldförbindelse samt hos Lantbruksstyrelsen genom intyg av stats- eller kommunaltjänsteman eller eljest av två trovärdiga, ojäviga personer, som icke äro intressenter i företaget, styrkts, att arbetet på allvar igångsatts. Ytterligare utbetalning av bidraget och lånet sker efter Lantbruksstyrelsens bestämmande i den mån kostnaderna för arbetets utförande och inköp av materiel motivera utbetalning eller arbetet slutförts och detta styrkts av tjänsteman inom lantbruksingenjörsorganisationen eller den som förordnats att verkställa besiktning eller avsyning av företaget.

§ 2.

Bidrags- och låntagaren förbinder sig:

att utföra företaget till den 1 september 1950 i överensstämmelse med den vid statsmedlens beviljande fastställda arbetsplanen med de eventuella ändringar däri, som Lantbruksstyrelsen kan komma att efter framställning besluta;

1948 okt. 1 000

STATENS REPRODUKTIONSANSTALT
395148

att under året närmast efter avsyningen utföra en första rensning av i företaget ingående avlopp före september månads utgång;

att bestrida vad utöver beviljade statsmedel kan erfordras för företagets fullbordande, däri inberäknat kostnad för en första rensning av avloppen och till lantbruksingenjörsorganisationen utgående gottgörelse för arbetsledning, avsyning m. m. samt vid dylika förrättningar erforderlig hantlangning;

att underhålla det utförda arbetet intill dess sådan underhållsskyldighet kan varda annan i laga ordning ålagd eller vederbörande därifrån befriats;

att vid arbetets utförande och underhållsskyldighetens fullgörande vidkännas Lantbruksstyrelsens inseende och kontroll;

att när sådant av Lantbruksstyrelsen eller vederbörande tjänsteman inom lantbruksingenjörsorganisationen påfordras, förete behörigen verifierade räkenskaper för företaget ävensom att, därest torrläggningskostnad, vartill statsmedel beviljats, beräknats till högre belopp än verkliga kostnaden, efter föreskrift av Lantbruksstyrelsen vidkännas motsvarande minskning av bidraget och lånet; samt

att fullgöra de övriga åtaganden, som enligt Kungl. Maj:ts kungörelser angående villkoren för statsbidrag från statens avdikningsanslag och lån från statens avdikningslånefond åligga mottagare av ifrågavarande statsmedel.

§ 3.

Har obehörig avvikelse från den fastställda arbetsplanen skett eller har arbetet icke utförts inom därför bestämd tid och Lantbruksstyrelsen ej heller medgivit anstånd med dess utförande eller skulle Styrelsen finna den säkerhet, som blivit ställd för lånets återbetalning, icke vidare nöjaktig, och ny säkerhet, som av Styrelsen godkännes, icke avlämnas inom bestämd tid eller erlägges icke den bestämda annuiteten i behörig tid, äger Lantbruksstyrelsen att inställa all vidare utbetalning av statsmedlen samt att återfordra vad därav uppburits. Å sålunda lyftade och återburna medel skall erläggas fem procent årlig ränta från lyftningsdagen till dess betalning sker.

§ 4.

Kostnader, som i följd av erhållna statsbidrag och lån må hava föranletts för Lantbruksstyrelsen, skola bestridas av respektive mottagare av dessa medel.

§ 5.

Detta kontrakt må av bidrags- och låntagaren när som helst uppsägas, dock, om någon del av beviljade statsmedel utbetalats, under villkor att återbäring därav sker enligt bestämmelserna i § 3.

Detta kontrakt är upprättat i två likalydande exemplar, varav vardera kontrahenten tagit ett.

Asarum den 16 september 19 49.

Nils Knutsson

Civilingenjör

Ägare av Asarum 7.

Att Ingeniör Nils Santesson Jannebergs Tegelbruk,

Karlshamn

i bägges vår närvaro egenhändigt undertecknat förestående kontrakt, intyga:

Östen Isaksson Ivan Bonander

Adress Regeringsg. 15 Karlshamn Adress Smedsbacksg 9 Stockholm

Kungl. Lantbruksstyrelsen antager detta kontrakt.

Stockholm den 9 december 1949.

På Kungl. Lantbruksstyrelsens vägnar

Martin Högglund

Vederbörandes uppmärksamhet fästes å bestämmelserna dels i 7 kap. 58 § vattenlagen, vari stadgas att, därest företaget icke bragts till slut inom tid som i utlåtandet föreskrivits, vare frågan om företaget förfallen; dock att vattendomstolen må på förenämnda tids utgång gjord ansökning bevilja anstånd med företagets fullbordande och dels i 13 kap. 17 § vattenlagen, vari stadgas att, därest det framtida underhållet försummas, Konungens Befallningshavande eller annan myndighet Konungen bestämmer äger själv bota bristen på den försumliges bekostnad.