Förslag i 2 blad till

# Svaneviks dikningsföretag år 1943.

Ronneby socken, Blekinge län;

upprättat vid syneförrättning enligt vattenlagen år 1943 av:

Sture Sjöller

Statens lantbruksingenjör.

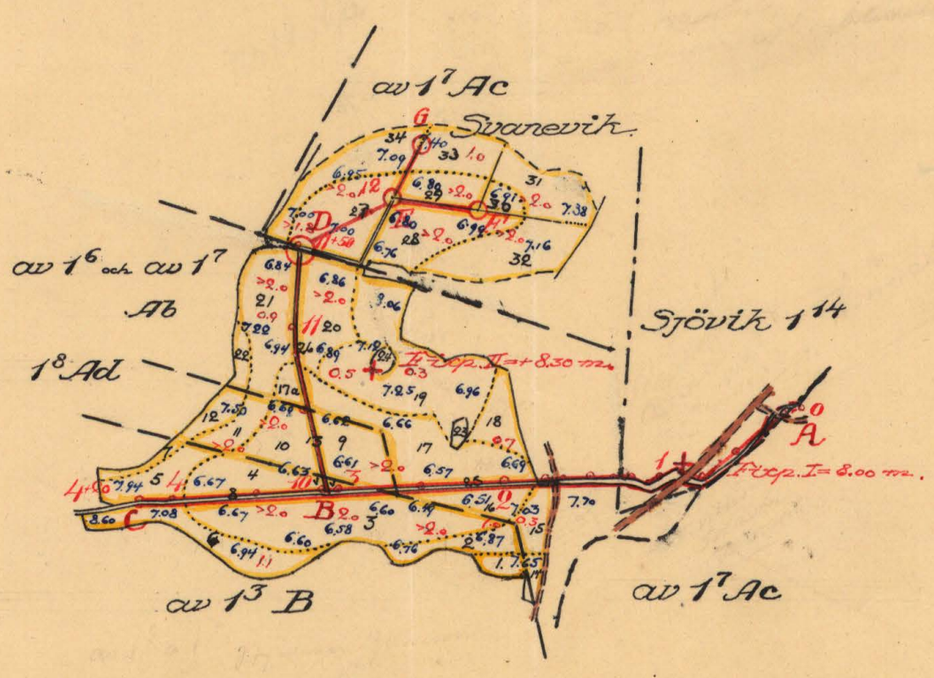




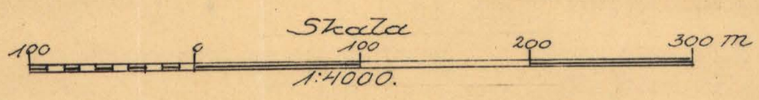


RITN.Nr 001
K 2*6334
Genom Kungl. Lantbruksstyrelsens beslut denna dag fastställd till efterrättelse vid arbetets utförande.
Stockholm den 14/VIII 1946.
På Kungl. Lantbruksstyrelsens vägnar
Nr 286 Blekinge 2 ruter

Blad 2.

Tillhör förslag till

# Svaneviks dikningsföretag år 1943.

Statens lantbruksingenjör




Genom Kungl. Lantbruksstyrelsens beslut denna dag fastställd till efterrättelse vid arbetets utförande.

Stockholm den 14 juni 1946.

På Kungl. Lantbruksstyrelsens vägnar

RITN. Nr 002

K 2*0334

2

Nr 286 Blekinge
2 ritn

**Akt nr:**

# A334

*AU$A334*

12642

K____2*0334

Synehandlingar

till

SVANEVIKS DIKNINGSFÖRETAG ÅR 1943.

Ronneby socken, Blekinge län.

A334

Synehandlingar

till

Svaneviks dikningsföretag år 1943.

Ronneby socken, Blekinge län.

Till akten hör : 1 häfte handlingar, innehållande 28 paginerade sidor och 1 arvodesräkning, samt 2 ritningar.

Protokoll, fört vid synefönätt-
ning enligt vattenlagen i
och för förbättrad torrlägg-
ning av marker inom
Svanevik i Ronneby socken
av Blekinge län.

Tredagen den 20 augusti 1943 kl. 10 fm inställde sig undertecknad lantbruksingenjör jämte skiftesgodemännen ~~Carl~~ Emil Svensson i ~~Hjalmarsgd~~ Kalleberga och Reinhold Mattsson i Dragsnäs hos lantbrukaren Hjalmar Jönsson i Svanevik för att på grund av länsstyrelsens för fönättningsmannen utfärdade förordnande påbörja fönättningens handläggning. Vid sammanträdet, vartill sakägarna kallats i den för stämning stadgade ordning (Bil. C), tillstädeskommo följande sakägare och ombud:

Sökande till fönättningen:

Lantbrukaren Hjalmar Jönsson, ägare till $\frac{41}{288}$ mtl Svanevik av $1^{3}$,
$\frac{25}{384}$ — " — — " — av $1^{6,7}$
samt $\frac{1}{32}$ — " — — " — $1^{8}$

Övriga sakägare:

Lantbrukaren K. G. Abrahamsson, ägare till $\frac{259}{8640}$ mtl Svanevik av $1^{6,7}$
genom Fru Tekla Abrahamsson
— " — Karl A. Pettersson, ägare till avs Sjövik $1^{14}$.
genom sonen Bertil Pettersson.

§ 1.

Ansökningen till fönättningen och länsstyrelsens med anledning härav utfärdade förordnande upplästes och bilades handlingarna (Bil. A).

§ 2.

Mot synemännen anfördes intet jav. Själva

visste de ej om något jänsförhållande till någon nu känd sakägare.

§ 3.

Framvisades karta över torläggningsområdet och profilritning över undersökta avlopp. I samband härmed redogjorde förrättningsmannen för preliminart upprättat förslag, avseende dels uppgrävning av det i östlig huvudriktning framrinnande öppna avloppet A-B-C, dels utförande såsom täckt ledning av sidodiket fram till Abrahamsson gräns, str B-D.

§ 4.

Sökanden förklarade sig önska företaget utfört i enlighet med förslaget.

§ 5.

Ombuden för övriga sakägare förklarade sig intet hava att invända mot företaget, varvid Fru Abrahamsson uttryckte en önskan att hennes man, som av sjukdom vore förhindrad att bevista sammanträdet, skulle beredas tillfälle att taga del av förslaget.

§ 6.

Delägare och övriga av företaget berörda markägare meddelade, att de kostnadsfritt lämnade mark till det öppna avloppets breddning, samt icke gjorde anspråk på ersättning för intrång genom uppläggning av schaktningsmassor.

§ 7.

Antecknades, att av dikningen berörd landsvägstrumma, vilken ansågs hava tillräckliga dimensioner och därför icke behövde ombyggas eller förändras, byggts omkring 1922.

§ 8.

Synemän och sakägare begåvo sig därefter till avdikningsområdet, varest synemännen besiktigade marker och avlopp samt företogo markvärdering.

Härvid uppsöktes K. G. Abrahamsson, vilken påyrkade dikningens utsträckande in på hans fastighet till närmare angivna punkter, str D-E-F och E-G, varom särskild föreningsskrivelse (Bil. D.) blev uppsatt och undertecknad samt vitsordad genom synemännens påskrift.

§ 9.

Efter synegången fortsattes sammanträdet på samma ställe som förut, varvid synemännen, efter överläggning, avgåvo utlåtande (Bil. J.), vilket genom upplåsning delgavs de närvarande. I samband härmed redogjorde förrättningsmannen närmare för förslaget, kostnademas fördelning m. m.

§ 10.

Till aktförvarare utsägs lantbrukaren Hjalmar Jönsson, Svanevik, Ronneby.

§ 11.

Uträtknades gode männens ersättningar och uppgingo till 14 kronor till Emil Svensson och 11 kronor 60 öre till Reinhold Mattsson, eller tillhopa 25 kronor 60 öre.

§ 12.

Tillsades, att avskrifter och kopior av handlingar och ritningar komma att inom trettio dagar tillställas aktförvararen.

§ 13

Som intet vidare förekom, upplästes protokollet och förklarades förrättningen och sammanträdet avslutade.

Svanevik den 20 augusti 1943.

Thore Möller

Emil Svensson Reinhold Hansson

J.D. VD 14 år 1943.
Karlskronaliet i Karlskrona
Ink. den 22 MRS. 1943

Bil A.

Till

Länsstyrelsen i Blekinge län.

Härmed får jag vördsamt anhålla om förordnande för lantbruksingenjören i länet att förrätta syn enligt vattenlagen i och för förbättrad torrläggning av marker inom Svanevik i Ronneby socken, Blekinge län. Av företaget synas följande fastigheter kunna komma att beröras:

Hjalmar Jönsson, Svanevik no 1

Karl Gunnar Abrahamssom, Svanevik No 1

Viktor Svensson, Svanevik no 1

Karl August Petersson, Risanäs.

Postadress för samtliga, Ronneby. Meddelanden angående förrättningen kunna sändas till Hjalmar Jönsson, Svanevik, Ronneby. Tel Ronnebyhamn 59.

Svanevik, Ronneby den 11/3 1943.

.....

Hjalmar Jönsson

R e s o l u t i o n.

Översändes till statens lantbruksingenjör i Blekinge län, som härigenom förordnas att lagligen verkställa ifrågavarande förrättning.

Karlskrona å landskansliet den 5 april 1943.

På länsstyrelsens vägnar:

Fritz Selmer

Ragnar Folin

Bil. B.

# F ö r t e c k n i n g

över kallelser och underrättelser angående sammanträde vid syneförrättning enligt vattenlagen angående torrläggning av mark till Svanevik nr 1, avlämnade å posten nedanskrivna dagar.

Den 4 augusti 1943 angående sammanträde i Svanevik den 20 samma månad.

| | | | |
|---|---|---|---|
| Kallelse till nämndemannen | Carl Svensson, | Hjälmseryd, | Ronneby |
| " " skiftesgodemannen | Reinhold Mattsson, | Dragsnäs, | " |
| Underrättelse till lantbrukaren | Hjalmar Jönsson, | Svanevik, | " |
| " " " | K.G. Abrahamsson, | " | " |
| " " " | Viktor Svensson, | " | " |
| " " " | K. A. Pettersson, | Sjövik, | " |

I tjänsten:

B.D. nr 271
1943
Bil. C.

# K a l l e l s e

Syneförrättning enligt vattenlagen angående torrläggning av mark till Svanevik $1^{3}$, $1^{6}$, $1^{7}$ och $1^{8}$ i Ronneby socken, Blekinge län, vilket företag även synes komma att beröra mark till Sjövikil$^{14}$ i samma socken, handlägges vid sammanträde hos lantbrukaren Hjalmar Jönsson i Svanevik nr 1 fredagen den 20 augusti 1943 kl. 10 fm. Nedan angivna personer kallas härmed att personligen eller genom befullmäktigat ombud inställa sig vid förrättningen för utförande av sin talan.

Karlskrona den 4 auguati 1943.

Thore Möller
Statens lantbruksingenjör

| Namn och hemvist | Egenhändig namnteckning till bevis om kallelsens mottagande |
|---|---|
| Hjalmar Jönsson, Svanevik nr 1 | Hjalmar Jönsson |
| K. G. Abrahamsson, " " 1 | K. G. Abrahamsson |
| Viktor Svensson, " " 1 | Viktor Svensson |
| K. A. Pettersson, Risanäs | Karl A Pettersson |

Hjalmar Jönsson, K.G.Abrahamsson och K.A.Petersson har delgivits ovanstående kallelse den 9 augusti 1943. Viktor Svensson, Svanevik, är skriven och boende i Kalleberga hos nämdeman Emil Svensson, betygas:

Emil Håkansson
Fjärdingsman.

Viktor Svenssons egenhändiga namnteckning bevittnas: Kallinge den 11 aug. 1943
Gösta Andersson
Fjärdingsman

Delgivningen med Viktor Svensson har skett den 11/8 1943.

Bil. D.

## Förening

Undertecknad, delägare i det företag, som anser förbättrad torrläggning av mark till Svanevik n:r 1 i Romely socken, gör härmed gemensam sak med sökanden och yrkar, att företaget gives sådan omfattning, att mina marker kunna torrläggas på ändamålsenligt sätt.

Svanevik den 20 augusti 1943.

K. G. Abrahamsson

Bevittnas:

Ellore Mällen  Emil Lorusson

Reinhold Bengtsson

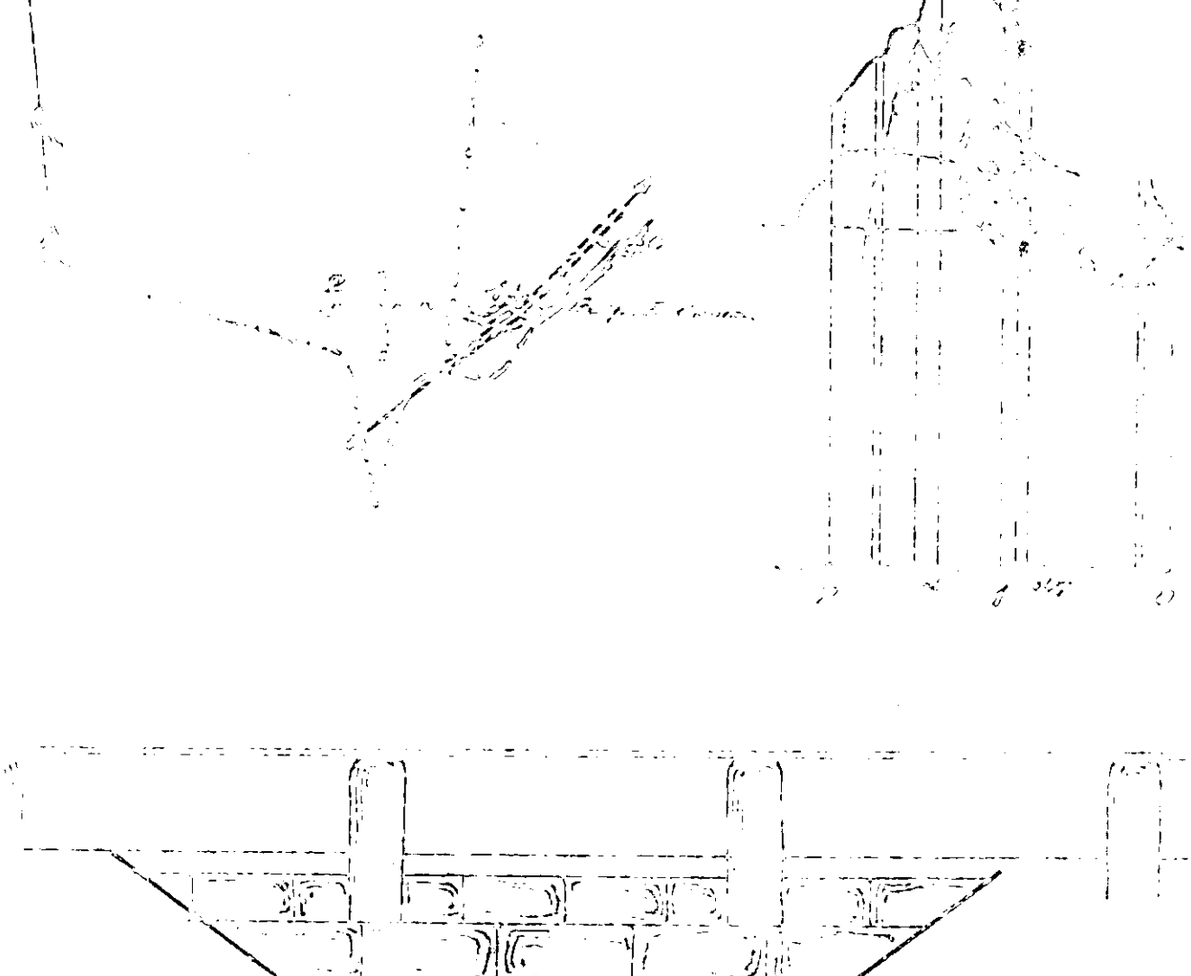

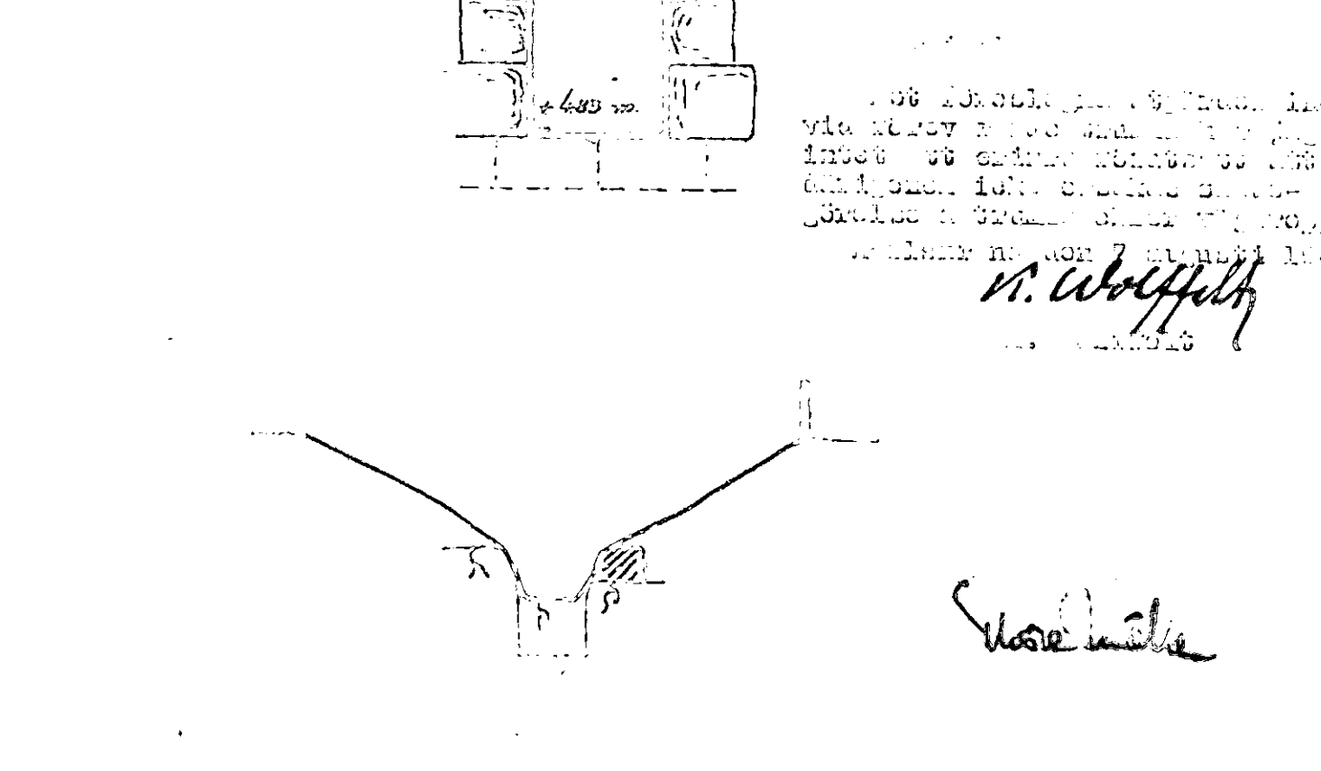


M. Wolff

Bil. F.

| Areal | | | | | | | | Nuvarande värde | | | Blivande värde | | | Förbättringsvärde | | |
|---|---|---|---|---|---|---|---|---|---|---|---|---|---|---|---|---|
| Åker | | Äng och odlingsmark | | Annan duglig mark | | Impediment och högl. mark | | pr har | pr ägofigur | | pr har | pr ägofigur | | pr har | pr ägofigur | |
| Har | ar | Har | ar | Har | ar | Har | ar | Kr. | Kr. | öre | Kr. | Kr. | öre | Kr. | Kr. | öre |
| 7 | | 8 | | 9 | | 10 | | 11 | 12 | | 13 | 14 | | 15 | 16 | |

Äg_o_b_e_s_k_r_i_v_n_i_n_g

o c h

v ä r d e r i n g s l ä n g d.

| Socken, by och hemman | Registernummer | Littera å kartan | Hemmanstal | Ägofigurens nummer | Delägares namn, hemvist m. m. samt ägobeskrivning |
|---|---|---|---|---|---|
| 1 | 2 | 3 | 4 | 5 | 6 |
| Rannebyg socken | | | | | |
| Svanvik | ar 1³ | B | 41/288 | | Hjalmar Jönsson |
| | | | | 1 | åker, mullgrund på grus o sten |
| | | | | 2 | " " " " |
| | | | | 3 | " " " " |
| | | | | 4 | " " " " |
| | | | | 5 | " " " " |
| | | | | 6 | " " " " |
| | | | | 7 | " " " " |
| | | | | 8 | avlopp |
| | | | | | Summa |
| " | 1⁸ | AI | 1/32 | | Hjalmar Jönsson |
| | | | | 9 | åker, mullgrund på grus o sten |
| | | | | 10 | " " " " |
| | | | | 11 | " " " " |
| | | | | 12 | " " " " |
| | | | | 13 | avlopp |
| | | | | | Summa |
| " | ar 1⁶, ar 1⁷ | AB | 25/384 | | Hjalmar Jönsson |
| | | | | 14 | åker, mullgrund på grus och sten |
| | | | | 15 | " " " " |
| | | | | 16 | " " " " |
| | | | | 17 | " " " " |
| | | | | 17a | " " " " |
| | | | | 18 | " " " " |
| | | | | 19 | " " " " |
| | | | | 20 | " " " " |
| | | | | | Transp. |

| Areal | | | | | | | | Nuvarande värde | | | Blivande värde | | | Förbättringsvärde | | |
|---|---|---|---|---|---|---|---|---|---|---|---|---|---|---|---|---|
| Åker | | Äng och odlingsmark | | Annan duglig mark | | Impediment och högl. mark | | pr har | pr ägofigur | | pr har | pr ägofigur | | pr har | pr ägofigur | |
| Har | ar | Har | ar | Har | ar | Har | ar | Kr. | Kr. | öre | Kr. | Kr. | öre | Kr. | Kr. | öre |
| 7 | | 8 | | 9 | | 10 | | 11 | 12 | | 13 | 14 | | 15 | 16 | |
| | 04.5 | | | | | | | 1900 | 85 | 50 | 2000 | 90 | - | 100 | 4 | 50 |
| | 10.0 | | | | | | | 700 | 70 | - | " | 200 | - | 1300 | 130 | = |
| | 45.5 | | | | | | | 400 | 182 | - | " | 910 | - | 1600 | 728 | - |
| | 17.0 | | | | | | | " | 68 | - | " | 340 | - | " | 272 | - |
| | 12.5 | | | | | | | 1000 | 125 | - | " | 250 | - | 1000 | 125 | = |
| | 19.5 | | | | | | | " | 195 | - | " | 390 | - | " | 195 | - |
| | 03.5 | | | | | | | 1500 | 52 | 50 | 1700 | 59 | 50 | 200 | 7 | = |
| | | | | | | | 04.0 | — | | | — | | | — | | |
| 1 | 12.5 | | | | | | 04.0 | | 778 | - | | 2239 | 50 | | 1161 | 50 |
| | | | | | | | | — | | | | | | | | |
| | 15.5 | | | | | | | 400 | 62 | - | 2000 | 310 | - | 1600 | 248 | - |
| | 13.5 | | | | | | | " | 54 | - | " | 270 | - | " | 216 | - |
| | 07.5 | | | | | | | 1000 | 75 | - | " | 150 | - | 1000 | 75 | - |
| | 06.5 | | | | | | | 1500 | 97 | 50 | 1700 | 110 | 50 | 200 | 13 | = |
| | | | | | | | 01.0 | — | | | — | | | | | |
| | 43.0 | | | | | | 01.0 | | 288 | 50 | | 840 | 50 | | 552 | - |
| | 02.0 | | | | | | | 1900 | 38 | - | 2000 | 40 | = | 100 | 2 | - |
| | 07.5 | | | | | | | 1000 | 75 | - | " | 150 | - | 1000 | 75 | - |
| | 10.5 | | | | | | | 400 | 42 | - | " | 210 | - | 1600 | 168 | = |
| | 32.5 | | | | | | | " | 130 | - | " | 650 | = | " | 520 | = |
| | 04.0 | | | | | | | " | 16 | - | " | 80 | - | " | 64 | - |
| | 10.0 | | | | | | | 1000 | 100 | - | " | 200 | - | 1000 | 100 | = |
| | 48.5 | | | | | | | 850 | 412 | 25 | 1700 | 824 | 50 | 850 | 412 | 25 |
| | 20.0 | | | | | | | 600 | 120 | | 2000 | 400 | = | 1400 | 280 | - |
| 1 | 35.0 | | | | | | | | 933 | 25 | | 2554 | 50 | | 1621 | 25 |

| Socken, by och hemman | Registernummer | Littera å kartan | Hemmanstal | Ägofigurens nummer | Delägares namn, hemvist m. m. samt ägobeskrivning |
|---|---|---|---|---|---|
| 1 | 2 | 3 | 4 | 5 | 6 |
| | | | | | Transp. |
| | | | | 21 | åker, mullgrund på grus och sten |
| | | | | 22 | " " " " |
| | | | | 23 | sten " |
| | | | | 24 | " |
| | | | | 25 | anlopp |
| | | | | 26 | " |
| | | | | | Summa |
| Svanevik | | ar 1/6 ar 7 Ac | 259/8640 | | Karl Gunnar Abrahamsson |
| | | | | 27 | åker, mullgrund på grus och sten |
| | | | | 28 | " " " " |
| | | | | 29 | " " " " |
| | | | | 30 | " " " " |
| | | | | 31 | " " " " |
| | | | | 32 | " " " " |
| | | | | 33 | " " " " |
| | | | | 34 | " " " " |
| | | | | | Summa |
| | | | | | Summan |
| Ronneby socken | | | | | |
| Svanevik | | ar 1/3 B | 41/288 | | Hjalmar Jönsson |
| " | | 1/8 Ad | 1/32 | | D:o |
| " | | ar 1/6 ar 7 Ab | 25/384 | | D:o |
| " | | ar 1/6 ar 7 Ac | 259/8640 | | Karl Gunnar Abrahamsson |
| | | | | | Summa |

| Areal | | | | | | | | Nuvarande värde | | | Blivande värde | | | Förbättringsvärde | | |
|---|---|---|---|---|---|---|---|---|---|---|---|---|---|---|---|---|
| Åker | | Äng och odlingsmark | | Annan duglig mark | | Impediment och högl. mark | | pr har | pr ägofigur | | pr har | pr ägofigur | | pr har | pr ägofigur | |
| Har | ar | Har | ar | Har | ar | Har | ar | Kr. | Kr. | öre | Kr. | Kr. | öre | Kr. | Kr. | öre |
| 7 | | 8 | | 9 | | 10 | | 11 | 12. | | 13. | 14 | | 15 | 16 | |
| 1 | 35.0 | | | | | | | | 933 | 25 | | 2554 | 50 | | 1621 | 25 |
| | 24.5 | | | | | | | 800 | 196 | - | 2000 | 490 | - | 1200 | 294 | - |
| | 04.0 | | | | | | | 1500 | 60 | - | 1700 | 68 | - | 200 | 8 | - |
| | | | | | | | 02.0 | — | | | — | | | — | | |
| | | | | | | | 02.0 | — | | | — | | | — | | |
| | | | | | | | 02.0 | — | | | — | | | — | | |
| | | | | | | | 02.0 | — | | | — | | | — | | |
| 1 | 63.5 | | | | | | 08.0 | | 1189 | 25 | | 3112 | 50 | | 1923 | 25 |
| | 23.0 | | | | | | | 700 | 161 | - | 2000 | 460 | - | 1300 | 299 | - |
| | 22.0 | | | | | | | " | 154 | - | " | 440 | - | " | 286 | - |
| | 10.0 | | | | | | | " | 70 | - | " | 200 | - | " | 130 | - |
| | 04.0 | | | | | | | " | 28 | - | " | 80 | - | " | 52 | - |
| | 17.5 | | | | | | | 1200 | 210 | - | " | 350 | - | 800 | 140 | - |
| | 25.0 | | | | | | | " | 300 | - | " | 500 | - | " | 200 | - |
| | 12.5 | | | | | | | 1300 | 162 | 50 | " | 250 | - | 700 | 87 | 50 |
| | 20.0 | | | | | | | " | 260 | - | " | 400 | - | " | 140 | - |
| 1 | 34.0 | | | | | | | | 1345 | 50 | | 2680 | - | | 1334 | 50 |
| — drag. | | | | | | | | | | | | | | | | |
| 1 | 12.5 | | | | | | 04.0 | | 778 | - | | 2239 | 50 | | 1461 | 50 |
| | 43.0 | | | | | | 01.0 | | 288 | 50 | | 840 | 50 | | 552 | - |
| 1 | 63.5 | | | | | | 08.0 | | 1189 | 25 | | 3112 | 50 | | 1923 | 25 |
| 1 | 34.0 | | | | | | | | 1345 | 50 | | 2680 | - | | 1334 | 50 |
| 4 | 53.0 | | | | | | 13.0 | | 3601 | 25 | | 8872 | 50 | | 5271 | 25 |

Svanevitz den 20 augusti 1943

Emil Larsson  Nils Mäller  Reinhold Larsson

| Socken, by och hemman | Registernummer | Littera å kartan | Hemmanstal | Ägofigurens nummer | Delägares namn, hemvist m. m. samt ägobeskrivning |
|---|---|---|---|---|---|
| 1 | 2 | 3 | 4 | 5 | 6 |

PETTERSONSKA BOKTR. EFTN
SKARA

Bil. G.

# Kostnadsförslag.

| Läge | Längd m. | Arbete, jordmån m. m. | Antal | à pris | Kostnad Kr. | Kostnad öre | Kostnad Kr. | Kostnad öre | Summa Kr. | Summa öre |
|---|---|---|---|---|---|---|---|---|---|---|
| 1 | 2 | 3 | 4 | 5 | 6 | | 7 | | 8 | |
| | | Huvudavloppet, str. A-B-C. | | | | | | | | |
| +00 +07 | | | | | | | | | | |
| 0 -3 | 307 | Schaktning av grus och | | | | | | | | |
| | | sten, ngt översten, enst. | | | | | | | | |
| | | sprängsten m³ | 180 | 3,50 | 630 | - | | | | |
| | | Sprängning av berg " | 78 | 15.- | 1170 | - | | | | |
| | | Dyjord m stubbar " | 230 | 0,90 | 207 | - | 2007 | - | | |
| +07 +20 | | | | | | | | | | |
| 3 -4 | 113 | Dyjord med stubbar " | 150 | 0,90 | | | 135 | - | 2142 | - |
| | | Stödjemurar å sträckan | | | | | | | | |
| | | 1+8-1+16 lm | 8 | 40.- | | | | | 320 | - |
| | | Ägovägstrumma vid 0+12 | | | 350 | - | | | | |
| | | " " 1+70 | | | 400 | - | | | 750 | - |
| | | För oförutsedda fall m.m. | | | | | | | | |
| | | tillägges | | | | | | | 388 | - |
| | 420 | S u m m a | | | | | | | 3600 | - |
| | | Sidodiket B-D-E-F | | | | | | | | |
| +00 +14 | | | | | | | | | | |
| 10 -12 | 214 | Schaktning för rörgrav lm | 214 | 1.- | 214 | - | | | | |
| | | Tegelrör, inre diam 9" " | 214 | 3,50 | 749 | - | | | | |
| | | Läggning av rören och | | | | | | | | |
| | | Höljning " | 214 | 0,30 | 64 | 20 | | | | |
| | | Rörutlopp avid 10+00 | | | 60 | - | | | | |
| | | Brunnar vid 11+50 o 12+14 | 2 | 60.- | 120 | - | 1207 | 20 | | |
| +14 +66 | | | | | | | | | | |
| 12 -12 | 52 | Schaktning av rörgrav lm | 52 | 0,60 | 31 | 20 | | | | |
| | | Tegelrör, inre diam 7" " | 52 | 2,60 | 135 | 20 | | | | |
| | | Läggning av rören och | | | | | | | | |
| | | återfyllning " | 52 | 0,30 | 15 | 60 | | | | |
| | | Brunn vid 12+66 | | | 60 | - | 242 | - | 1449 | 20 |
| | | För oförutsedda fall m.m. | | | | | | | | |
| | | tillägges | | | | | | | 150 | 80 |
| | 266 | S u m m a | | | | | | | 1600 | - |

| Läge | Längd m. | Arbete, jordmån m. m. | Antal | à pris | Kostnad Kr. | Kostnad öre | Kostnad Kr. | Kostnad öre | Summa Kr. | Summa öre |
|---|---|---|---|---|---|---|---|---|---|---|
| 1 | 2 | 3 | 4 | 5 | 6 | | 7 | | 8 | |
| | | **Sidodiket E - G.** | | | | | | | | |
| 20-20 +35 | 35 | Schaktning av rörgrav 1m | 35 | 0,60 | 21 | - | | | | |
| | | Tegelrör, inre diam 6" " | 35 | 2,20 | 77 | - | | | | |
| | | Läggning av rören och | | | | | | | | |
| | | återfyllning " | 35 | 0,30 | 10 | 50 | | | | |
| | | Brunn vid 20+35 | | | 60 | - | | | 168 | 50 |
| | | För oförutsedda fall m.m. | | | | | | | | |
| | | tillägges | | | | | | | 31 | 50 |
| | 35 | Summa | | | | | | | 200 | - |
| | | **SAMMANDRAG.** | | | | | | | | |
| | 420 | Huvudavloppet A - B - C | | | | | | | 3600 | - |
| | 266 | Sidodiket B - D - E - F | | | | | | | 1600 | - |
| | 35 | " E - G | | | | | | | 200 | - |
| | 721 | Summa | | | | | | | 5400 | - |

Svanevik den 20 augusti 1943.

[signature]

PETTERSONSKA BOKTR. EFTR. SKARA

344605

Bil H.

# K O S T N A D S F Ö R D E L N I N G S L Ä N G D.

| Socken och Hemman | Mantal | Register-nummer | Littera | Ägare | Sök. eller icke Sök |
|---|---|---|---|---|---|
| 1 | 2 | 3 | 4 | 5 | 6 |
| Rouneby socken | | | | | |
| Svunnvik | 41/288 | av 1³ | B | Hjalmar Jönsson | sök |
| " | 1/32 | 1⁸ | Ad | D:sme | sök |
| " | 25/384 | av 1⁶, av 1⁷ | Ab | D:sme | sök |
| " | 259/8640 | av 1⁶ av 1⁷ | Ac | Karl Gunnar Abrahamsson Svunna | sök |

| Ägofig | Markens | | | | | | Andel i företaget | | | | |
|---|---|---|---|---|---|---|---|---|---|---|---|
| | nuv. värde | | bliv. värde | | förbättrings-värde | | Beräknad kostnad | | Verklig kostnad | Förrätt-nings-kostnad | |
| n:r | Kr | ö | Kr | ö | Kr | ö | Kr | ö | % | Kr | ö |
| 7 | 8 | | 9 | | 10 | | 11 | | 12 | 13 | |
| 1-8 | 778 | - | 2239 | 50 | 1461 | 50 | 1495 | 80 | 27.7 | 67 | 27 |
| 9-13 | 288 | 50 | 840 | 50 | 552 | - | 567 | - | 10.5 | 25 | 50 |
| 14-26 | 1189 | 25 | 3112 | 50 | 1923 | 25 | 1971 | - | 36.5 | 88 | 64 |
| 27-34 | 1345 | 50 | 2680 | - | 1334 | 50 | 1366 | 20 | 25.3 | 61 | 45 |
| | 3601 | 25 | 8872 | 50 | 5271 | 75 | 5400 | - | 100.0 | 242 | 86 |

Svanevik den 20 augusti 1943.

Thore Møller

Emil Svanston

Reinhold Mattsson

Ö v e r s i k t s k a r t a.

Skala 1:100000.

Bil. J.

# U T L Å T A N D E

avgivet vid syneförrättning enligt vattenlagen angående torrläggning av mark till Svanevik n:r 1 i Ronneby socken, Blekinge län.

Mom.1. Företagets omfattning och ändamål.

Över avdikningsområdet, som skall bilda en dikningssamfällighet, har upprättats karta i skala 1:4000, på vilken markernas höjdläge över det antagna jämförelseplanet angivits medelst små blå siffror och torvjordlagrets mäktighet med små röda siffror. Beskrivning över markerna återfinnes i ägobeskrivningen /Bil. F./.

I enlighet med under förrättningen framkomna yrkanden kommer företaget att omfatta utförandet av ett genom torrläggningsområdet i östlig riktning framrinnande huvudavlopp, å hithörande ritningar betecknat A - B - C, jämte sidodiken B - D - E - F och E - G. Huvudavloppet skall bibehållas öppet medan sidodikena skola igenläggas med rör. På kartan är det öppna avloppet utmärkt med dubbla röda linjer och rörledningarna med en enkel röd linje.

Företaget ligger mellan Ronnebyåns och Vierydsåns nederbördsområden, vilka i Kungl. Maj:ts kungörelse den 13 april 1922 om nummerbeteckning på nederbördsområden erhållit n:r 82 resp n:r 83.

Mom.2. Laga hinder, allmänna och enskilda intressen.

För handläggning av förrättningen, som grundar sig på länsstyrelsens förordnande den 5 april 1943, eller för företagets utförande i den omfattning, som ovan angivits, har något laga hinder ej

anmälts eller kunnat utrönas. Företaget berör landsvägen mellan Ronneby och Saxemara. Förslaget har i denna del granskats av vägingenjören i länet /Bil. E./.

Mom.3. Företagets beskaffenhet.

Synemännen anse företaget vara sådan dikning. som omförmäles i 7 kap. 1 § vattenlagen.

Mom.4. Fixpunkter.

På plan- och profilritningarna angivna höjdlägen hänföra sig till ett antaget jämförelseplan, som bestämmes genom följande fixpunkter:

Fixp. I. Höjdläge =+8,oo m. Topp av järndubb i berghäll 6 m öster om längdmätningspunkt 0+95, 5 m norr om landsvägen.

Fixp. II. Höjdläge =+8,30 m. Topp av järndubb i berghäll 40 m öster om längdmätningspunkt 10+77.

Fixpunkterna, som äro lagligen skyddade, få ej rubbas, förstöras eller övertäckas förrän de blivit av lantbruksingenjör ersatta med nya.

Mom.5. Avloppens dimensioner.

Det öppna avloppetsnederbördsområde omfattar 530 hektar och utgöres till övervägande del av skogs- och mossmarker. Sjöarealen är förhållandevis stor. Med hänsyn till områdets topografiska beskaffenhet och nederbördsmängden i trakten har avrinningen vid flöden beräknats normalt icke överstiga 0,8 lit/sek/har. Flodvattenmängden uppgår således till 430 lit/sek. Medelvattenmängden under vegetationstiden har beräknats till 1/10-del av flodvattenmängden.

Bottenbredden har i jordsektion bestämts till 0,3 m och sidolutningen till 1:1,o. I bergsektion och där stödjemurar anordnas har bottenbredden bestämts till 1,o m medan sidorna gjorts lodräta. Minsta bottenlutning är 0,65:1000. Förenämnda vattenmängder framrinna i det sålunda dimensionerade avloppet under vattendjup,ej överstigande 0,85 m vid flöden och 0,35 m vid medelvattenföring.

Rörledningarnas nederbördsområden,som med ledning av ekonomiska kartverkets karta på marken noga uppgåtts,äro av mindre omfattning. Med hänsyn till områdenas topografiska beskaffenhet och nederbördsmängden i trakten hava ledningarna dimensionerats så,att de förmå utan skadlig uppdämning avbörda en vattenmängd av 1,o lit/sek/har. Av efterföljande tabell framgår i detalj de särskilda ledningssträckornas nederbördsområden,beräknade vattenmängder,lutningar,dimensioner och avbördningsförmåga under förutsättning,att uppdämning ej förekommer.

| Avlopps-sträcka | Nederb. område | Vatten-mängd | Lutning | Dimension | | Avbördn. förmåga |
|---|---|---|---|---|---|---|
| | hektar | lit/sek | | cm | /tum/ | lit/sek |
| B - D - E | 17 | 17 | 1,40:1000 | 22,5 | /9/ | 14 |
| E - F | 7 | 7 | 1,96:1000 | 17,5 | /7/ | 8,5 |
| E - G | 9. | 9 | 11,4:1000 | 15,o | /6/ | 13 |

Avloppens bottenlägen i brytpunkterna,lutningar och dimensioner finnas angivna på de upprättade profilritningarna.

Mom.6. Broar och trummor.

Landsvägstrumman har tillräckliga dimensioner och är i övrigt så beskaffad att den,efter rensning,kan bibehållas i oförändrat skick.

Då trumman är byggd efter den 1 januari 1880,så skall event. erforderlig förstärkning av glacismurarna bekostas av vägkassan.

I samband med grävningsarbetenas utförande skola på företagets bekostnad trummor i enlighet med upprättad ritning byggas vid längdmätningspunkterna 0+12 och 1+70.

Beträffande dylika byggnader,som i framtiden kunna bliva uppförda över ifrågavarande avlopp,bestämmes allenast,att de ej få utföras på sådant sätt att de uppdämma vattnet,för vilket de skola lämna en fri genomloppsöppning av 1,o x 1,o m. Trummor må även utföras av 1,o m betongrör.

Mom.7. Båtnad och kostnadsfördelning.

Båtnaden för i företaget ingående marker har uppskattats i den ordning,varom stadgas i 10 kap. 60 § vattenlagen,och med tillämpning av de grunder,som angivas i 7 kap. 22 § samma lag. Markvärdet vid full torrläggning har bestämts med hänsyn till jordart,läge m.m. Nuvarande värdet har ansetts utgöra viss del av värdet vid full torrläggning och vara beroende av höjdläget i förhållande till de försumpande vattenytorna. Resultatet av uppskattningen har införts i värderingslängden (Bil. E), i vilken såväl markens nuvarande-och-blivande värde som värdet av båtnaden finnes uträknat.

Verkställd undersökning har givit vid handen,att skäl ej föreligger att hänföra marken inom samfälligheten till särskilda avdelningar. Varje markägare har därför att taga del i med företaget förenade kostnader direkt i mån av värdet å den båtnad,som beredes hans mark. I kostnadsfördelningslängden /Bil. G./ har varje fastighets andel i kostnaderna för företaget angivits såväl i kronor efter det upprättade kostnadsförslaget som i procenttal.

Kostnaderna för syneförrättningen skola, om företaget kommer till stånd, jämväl fördelas efter nyssnämnda andelstal, men skola vid förrättningens avslutande, om så förordras, av sökanden förskjutas.

Mom.8. Företagets utförande.

Ifråga om företagets utförande bestämmes:

1/Företaget skall utföras i enlighet med de upprättade förslagsritningarna.

2/ Rörledningarna skola utföras av tegelrör enligt svensk standard.

3/ Rörläggning skall utföras efter omsorgsfullt uppsatta och kontrollerade profiler, vilkas inbördes avstånd icke bör överstiga 25 m.

4/ Rören skola täckas med ett jordlager på minst 30 cm innan stenar återfyllas i rörgraven.

5/ Vid sprängningsarbetet iakttages särskild försiktighet så att skada icke uppkommer.

6/ Jord och sten, som uppschaktas ur öppet dike, såmtuppsprängt berg må läggas vid sidan av detta, dock icke närmare kanten än 1,o m och ej i brantare inre lutning än dikets egen sidolutning.

7/ I upplagda jordsträngar skola öppningar med bottenbredd 0,3 m och sidolutning 1:1,o anordnas vid svackor i marken, tillstötande diken samt i övrigt på minst var 40:de meter, på det dagvattnet må fritt kunna avrinna från angränsande terräng.

8/ Stödjemurar och trummor skola utföras av hålad sten i gott förband.

9/ Under arbetet få vatten icke uppdämmas eller påsläppas så att skada uppstår.

10/ Innan arbete vid eller i närheten av landsvägen påbörjas skall vägstyrelsen eller vägingenjören i god tid underrättas och av dem lämnade anvisningar lända till noggrann efterrättelse.

11/ Arbetena böra utlämnas på entreprenad åt en eller flera därför lämpliga personer på de villkor, som befinnas för delägarna mest ändamålsenliga och betryggande.

12/ Arbetena må begynna omedelbart efter det detta utlåtande vunnit laga kraft samt skola vara bragta till slut senast den 1 sept 1948.

13/ Avsyning jämlikt 13 kap. 1 § vattenlagen skall efter anmälan göras av lantbruksingenjör.

Mom. 9. Framtida underhållet.

I företaget ingående avlopp skola omsorgsfullt underhållas genom regelbundna rensningar. Brunnarna bör rensas från slam så ofta, att avlagringarna stiga högst 3 á 4 dm över bottnen. Rensnings- och underhållsarbetena böra utföras på tid, då arbetet åstadkommer så ringa skada som möjligt. Av rensningsjord förorsakat intrång skall tålas utan ersättning. Kostnaderna fördelas efter samma grunder som gälla vid arbetets första utförande.

Kostnad för rensnings- eller underhållsåtgärd, som föranletts av enskild persons åverkan eller försummelse, må uttagas av denna. Markägarna böra genom stängsel eller på annat sätt skydda öppna dikessträckor från nedtrampning av betande djur. Av betesdjur förorsakad skada skall omedelbart botas av djurägaren.

Uppdämning, eller annan åtgärd, som hindrar vattnets fria lopp,

må på inga villkor tillåtas eller tålas.

I företaget ingående trummor skola efter avsynandet övertagas till underhåll av den eller dem, som haft att vidmakthålla befintliga byggnader av detta slag.

Mom.10. Övriga yrkanden.

Yrkanden, vilka under förrättningen framkommit men ej blivit behandlade i detta utlåtande, föranleda icke någon synemännens åtgärd.

Mom.11. Aktförvarare.

Avskrifter och kopior av vid denna förrättning upprättade handlingar och ritningar skola förvaras hos sökanden eller den som efter honom utses till aktförvarare.

Mom.12. Företagets namn.

Företaget skall benämnas "Svaneviks dikningsföretag år 1943".

Mom.13. Domstolsavgift.

Avgift, varom förmäles i 11 kap. 95 § vattenlagen, skall icke utgå vid ifrågavarande företag.

Mom.14. Besvärshänvisning.

Talan mot åtgärd eller beslut vid förrättningen eller mot detta utlåtande föres vid Söderbygdens Vattendomstol, adr. S t o c k h o lm till vilken besvären för att komma under prövning skola vara ingivna inom sextio dagar från nedanskrivna dag.

I besvären, som skola ingivas i tre exemplar, skola fullständigt upptagas klagandens alla påståenden och skälen därtill; och skola vid besvären fogas de handlingar klaganden vill åberopa till stöd

för ändringssökandet.

Mom.15. Verkställighet.

Då i denna sak underställning till vattendomstol icke skall ske kommer detta utlåtande att gå i verkställighet i den ordning, som för laga kraft ägande dom är stadgat, för såvitt icke inom den i mom. 14 här ovan angivna tid besvär över förrättningen anföras och på grund härav ändring i detta utlåtande kommer till stånd.

Svanevik den 20 augusti 1943.

Emil Svensson

# ARVODESRÄKNING

*för laga syneförrättning angående* Svanviks dikningsföretag år 1943

Ronneby *socken och* Blekinge *län,*

*upprättad enligt nedanstående §§ i lantbruksingenjörstaxan av den 27 juni 1930.*

| År och månad | Dag | Arbete | Antal | à kr. | Kr. | öre | Kr. | öre |
|---|---|---|---|---|---|---|---|---|
| 1 | 2 | 3 | 4 | 5 | 6 | | 7 | |
| | | **Kallelser och kungörelser,** § 5 ... st. | 6 | 0,50 | | | 3 | – |
| | | **Ägomätning:** i skala 1: 4000, §§ 6—10 | | | | | | |
| | | a) för mätningsområdets gränser enl. tariff I | | | | | | |
| | | 1) i åker, raklinje ... km. | | 1,50 | | | | |
| | | kroklinje ... „ | 11 | 3,00 | 3 | 30 | | |
| | | i annan mark, raklinje ... „ | | 3,00 | | | | |
| | | kroklinje ... „ | | 6,00 | | | | |
| | | 2) för strandsträckor utefter sjö o. vattendrag med bredd över 15 m. | | | | | | |
| | | i åker, raklinje ... km. | | 3,00 | | | | |
| | | kroklinje ... „ | | 5,00 | | | | |
| | | i annan mark, raklinje ... „ | | 5,00 | | | | |
| | | kroklinje ... „ | | 11,00 | | | | |
| | | 3) för strandsträckor utefter mindre vattendrag, bredd 10—15 meter | | | | | | |
| | | i åker, raklinje ... „ | | 1,00 | | | | |
| | | kroklinje ... „ | | 2,00 | | | | |
| | | i annan mark, raklinje ... „ | | 2,00 | | | | |
| | | kroklinje ... „ | | 5,00 | | | | |
| | | b) för mätningsområdets olika ägoslag, ägofigurer och areal enligt tariff II | | | | | | |
| | | åker, medelareal 16 ar ... st. | 29 | 0,17 | 4 | 93 | | |
| | | ... har | 4,53 | 1,06 | 4 | 80 | | |
| | | äng och odlingsmark, medelareal ... ar ... st. | | | | | | |
| | | ... har | | | | | | |
| | | annan mark och impediment, medelareal 3 ar ... st. | 5 | 0,05 | | 25 | | |
| | | ... har | 0,13 | 0,78 | | 10 | | |
| | | Tillägg för mätning i skala 1: | | | | | | |
| | | c) för vattenavlopp enl. tariff III med en medelbredd av > 15 / 10—15 m. / < 10 | | | | | | |
| | | i åker o. d., raklinje ... km. | | | | | | |
| | | kroklinje ... „ | | | | | | |
| | | i annan mark, raklinje ... „ | | | | | | |
| | | kroklinje ... „ | | | | | | |
| | | d) för textning, skala o. d., 1:sta regalarket / bladet | | | 4 | – | | |
| | | övriga regalark / blad ... st. | | | | | 17 | 38 |
| | | Överföres | | | | | 20 | 38 |

| 1 | 2 | 3 | 4 | 5 | 6 | | 7 | |
|---|---|---|---|---|---|---|---|---|
| | | *Överfört* | | | | | 20 | 38 |
| | | ***Avvägning:*** | | | | | | |
| | | *a) avvägning, längdmätning o. d., § 46 mom. 4* ..... *dagar* | 1/2 | 12,00 | 6 | — | | |
| | | *b) ytavvägning, § 11, mom. 1, tariff IV* ..... | | | | | | |
| | | *i öppen mark, medelantal* 74 *punkter pr har* ..... *har* | 4,53 | 0,50 | 2 | 27 | | |
| | | *avvägda punkter* ..... *st.* | 45 | 0,03 | 1 | 35 | | |
| | | *i annan mark, medelantal* ..... *punkter pr har* ..... „ | | | | | | |
| | | *avvägda punkter* ..... „ | | | | | | |
| | | *c) begränsningskurva, § 11, mom. 2:* | | | | | | |
| | | *i öppen mark* ..... *km.* | 1,1 | 2,00 | 2 | 20 | | |
| | | *i annan mark* ..... „ | | 5,00 | | | 11 | 82 |
| | | ***Arealuträkning,*** *§ 13, tariff V, medelareal* 14 *ar,* ..... *st.* | 34 | 0,05 | 1 | 70 | | |
| | | ..... *har* | 4,66 | 0,10 | | 47 | 2 | 17 |
| | | ***Ägobeskrivning,*** *§ 14, ägofigurer* ..... *st.* | | 0,04 | | | 1 | 50 |
| | | ***Markvärdering:*** | | | | | | |
| | | *a) uppskattning och värdering, § 46, mom. 5* ..... *dagar* | | 12,00 | | | | |
| | | *b) gradtabell eller kurva, § 16, mom. 1:* | | | | | | |
| | | *för första kilometern av avlopps längd* ..... *km.* | | | 4 | — | | |
| | | *för övriga kilometer* ..... *st.* | | 1,50 | | | | |
| | | *c) uträkning därmed av värde pr ytenhet, § 16, mom. 2, värdetal* „ | 58 | 0,06 | 3 | 48 | | |
| | | *d) uträkning av förbättring eller försämring, § 17, ägofigurer* „ | 29 | 0,12 | 3 | 48 | 6 | 96 |
| | | ***Längdprofil,*** *§ 19 längdskala 1:* 1.000 ..... | | | | | | |
| | | *a) uppritning enl. tariff VI, 1) endast markyta* ..... *km.* | | | | | | |
| | | *2) befintligt avlopp eller vall* ..... „ | 0,72 | 3,50 | | | 2 | 52 |
| | | ***Tvärsektioner*** *§§ 21 och 22 i skala 1: 100,* | | | | | | |
| | | *vid uppritning av endast befintlig eller ny sektion* ..... *st.* | | | | | | |
| | | ..... „ | | | | | | |
| | | *vid uppritning av såväl befintlig som ny sektion* ..... „ | 23 | 0,22 | 5 | 06 | | |
| | | ..... „ | | | | | | |
| | | ..... „ | | | | | 5 | 06 |
| | | *Antal profil- och sektionsritningar* ..... „ | 1 | 3,00 | | | 3 | — |
| | | ***Hydrografisk utredning,*** *§§ 23 och 48, grundbelopp* ..... | | | 2 | — | | |
| | | *för vattenområdets areal* ..... *km.²* | | 0,02 | | | | |
| | | ..... *dagar* | 1/4 | 12,00 | 3 | — | 5 | — |
| | | ***Dimensionsberäkning,*** *§ 24:* | | | | | | |
| | | *a) för öppet avlopp, utan särskild beräkning* ..... *km.* | <1 | 3,50 | 3 | 50 | | |
| | | *tillägg för särskild beräkning av dimensionerna* ..... „ | <1 | 1,00 | 1 | — | | |
| | | „ „ *våta sektionsarean vid h. v. y. 0,50 kr. pr m.²* „ | | | | | | |
| | | *nämligen* ..... *m.² sektion på* ..... „ | | | | | | |
| | | ..... „ „ „ ..... „ | | | | | | |
| | | ..... „ „ „ ..... „ | | | | | | |
| | | ..... „ „ „ ..... „ | | | | | | |
| | | *b) täckt ledning, 1) inre diameter intill 20 cm.* ..... st | 2 | 6,00 | 12 | — | | |
| | | *2) „ „ över 20 „* ..... „ | <1 | 10,00 | 10 | — | 26 | 50 |
| | | ***Inritning å kartan av avlopp och vallar,*** *§ 26 grundbelopp* ..... | | | 1 | — | | |
| | | *tillägg för varje cm. verkligt mått å kartan* ..... *cm.* | 18 | 0,03 | | 54 | 1 | 54 |
| | | ..... *Överföres* | | | | | 86 | 45 |

| 1 | 2 | 3 | 4 | 5 | 6 | | 7 | |
|---|---|---|---|---|---|---|---|---|
| 1 | | *Överfört* | | | | | 86 | 45 |
| | | ***Arbetsbeskrivning,*** *§ 27, 1:a sidan* | | | 3 | | | |
| | | *tillägg för övriga sidor* ..... *st.* | | 2,00 | | | | |
| | | ***Kostnadsberäkning,*** *§ 28, a) nyanläggning* ..... *km.* | | 2,50 | | | | |
| | | *därjämte 25 öre pr m² av våta sektionsarean vid h. v. y.* | | | | | | |
| | | *nämligen* ..... *m² sektion på* ..... „ | | | | | | |
| | | *b) vid förändring av befintligt avlopp* ..... „ | 1 | 4,00 | 4 | — | | |
| | | *därjämte 50 öre pr m.² av våta sektionsarean vid h.v.y.* | | | | | | |
| | | *nämligen* ..... *m² sektion på* ..... „ | | | | | | |
| | | *c) av kostnadsförslagets slutsumma 0,1 % (broar och vallar inberäknade)* ..... | | | 5 | 40 | 9 | 40 |
| | | ***Förslag till invallning,*** *§ 29* | | | | | | |
| | | *a) Konstruktion och dimensionering av vallar* ..... | | | 6 | — | | |
| | | *b) Inläggning av vallkrön* ..... *km.* | | 0,50 | | | | |
| | | *c) Uppritning av tvärsektioner* ..... *st.* | | 0,25 | | | | |
| | | *d) Kostnadsberäkning* ..... *km.* | | 3,00 | | | | |
| | | *§ 46 Förslag till pumpstation* ..... *dagar* | | 12,00 | | | | |
| | | ***Förslag till bro- och trumbyggnad,*** *§§ 33—35 och 38* | | | | | | |
| | | *Dimensionsberäkning* ..... | | 8,00 | | | | |
| | | *Ritarbete* ..... | | | 5 | — | | |
| | | ..... | | | | | | |
| | | *för särskilt konstruerat landfäste* ..... *st.* | | 4,00 | | | | |
| | | *Kostnadsberäkning* ..... | | | 3 | — | | |
| | | *för särskilt konstruerade landfästen* ..... *st.* | | 4,00 | | | | |
| | | *Grundförstärkning* ..... *m²* | | 0,10 | | | | |
| | | *Antal särskilda ritningar* ..... *st.* | | 3,00 | | | 8 | — |
| | | ***Införande av höjdsiffror å plankartan,*** *§ 39* ..... | 45 | 0,01 | | | | 45 |
| | | ***Översiktskarta,*** *§ 41* ..... | | | | | 4 | — |
| | | ***Ersättningslängd,*** *§ 42, grundbelopp* ..... | | | 1 | 50 | | |
| | | *antal ersättningar* ..... *st.* | 14 | 0,25 | 3 | 50 | 5 | — |
| | | ***Kostnadsfördelning,*** *§ 43, grundbelopp* ..... | | | 2 | — | | |
| | | *antal fastigheter* ..... *st.* | 4 | 0,30 | 1 | 20 | | |
| | | *tillägg för fastigheter i olika avdelningar* ..... „ | | 0,20 | | | 3 | 40 |
| | | ***Utlåtande och betänkande,*** *§ 45* ..... *sid.* | 8 | 3,00 | | | 24 | — |
| | | ***Sammanträden o. upprättande av protokoll,*** *§ 46, mom. 1, dagar* | 1 | 12,00 | | | 12 | — |
| | | ***Särskild utredning,*** *§ 46, mom. 2* ..... „ | | 12,00 | | | | |
| | | ***Utredning å länets lantmäterikontor rörande fastighetsgränser, jordregisternummer o. d.,*** *§ 46, mom. 15* ..... *dagar* | 1/4 | 12,00 | | | 3 | — |
| | | ***Förslag enl. § 46 mom. 15,*** *brunn* ..... „ | 1/2 | 12,00 | | | | |
| | | *utlopp för täckt ledning* ..... „ | | 12,00 | | | 6 | — |
| | | *slamficka* ..... „ | | 12,00 | | | | |
| | | Skrivelse och ritning till länsingenjören | | | | | 6 | — |
| | | **Lösen för:** *Summa kronor* | | | | | 167 | 70 |
| | | ***Kopia av plankartan,*** *§ 51* | | | | | | |
| | | 1) 1:sta *regalarket* / *bladet* ..... | | | 7 | — | | |
| | | övriga *regalark* / *blad* ..... *st.* | | | | | | |
| | | 2) *efter kartans skala och ägofigurernas medelareal, tariff VII,* | | | | | | |
| | | *skala 1: 4000, medelareal* 14 *ar ägofigurer* ..... *st.* | 34 | 0.07 | 2 | 38 | | |
| | | ..... *har* | 4.66 | 0.14 | | 65 | | |
| | | ..... *Överföres* | | | 10 | 03 | | |

| 1 | 2 | 3 | 4 | 5 | 6 | | 7 | |
|---|---|---|---|---|---|---|---|---|
| | | *Överfört* | | | 10 | 03 | | |
| | | *höjning för handkopia å ritpapper, 25 %* | | | | | | |
| | | *3) insättning av höjdlägestal* — *st.* | 45 | 0,02 | | 90 | | |
| | | *„ „ kanaler och diken, grundbelopp* | | | 1 | 75 | | |
| | | *tillägg för varje cm. verkligt mått å kartan, cm.* | 18 | 0,05 | | 90 | 13 | 58 |
| | | ***Kopia av profil-, sektions-, bro- och trumritningar,*** *§ 54,* | | | | | | |
| | | *1) enligt tariff VIII, endast markyta* — *km.* | | | | | | |
| | | *befintligt vattendrag ell. vall* — „ | | | | | | |
| | | *nytt avlopp eller vall* — „ | | | | | | |
| | | *ändring av befinligt avlopp* — „ | 0,72 | 6,00 | 4 | 32 | | |
| | | *2) tvärsektioner, originalritningens belopp* | | | 5 | 06 | | |
| | | *3) broar och trummor, „ „* | | | 5 | — | | |
| | | *4) för varje med rubrik, skalor o. d. försett blad* — *st.* | | 3,00 | | | | |
| | | | | | 14 | 38 | | |
| | | *nedsättning för kopia å kalkérväv 25 %* | | | 3 | 60 | 10 | 78 |
| | | ***Kopia av annan ritning,*** *§ 46, pumpstation* — *dagar* | | 12,00 | | | | |
| | | *brunn, rörutlopp och slamficka* — „ | ½ | 12,00 | 6 | — | | |
| | | | | | | | 6 | — |
| | | ***Avskrift av synehandlingarna,*** *§ 55* — *sid.* | 24 | 0,55 | | | 13 | 20 |
| | | ***Översiktskarta i d:o,*** *§ 41* | | | | | 4 | — |
| | | | | | | | | |
| | | *Summa kronor* | | | | | 47 | 56 |
| | | ***Övriga förrättningskostnader.*** | | | | | | |
| | | *Lösen av förordnandet jämte kommissionärsarvode* | | | | | | |
| | | *Annonskostnader ang. sammanträden* | | | | | | |
| | | *Inbindning av förrättningshandlingar o. uppklistring av ritningar* | | | | | 2 | — |
| | | *Arvode till biträdande förrättningsmannen* | | | | | | |
| | | *Ersättning till gode männen enligt egna räkningar* | | | | | 25 | 60 |
| | | *Kostnader för hantlangning, materialer o. d.* | | | | | | |
| | | *Summa kronor* | | | | | 27 | 60 |
| | | ***Sammandrag.*** | | | | | | |
| | | *Förrättningsmannens arvode* | | | 167 | 70 | 167 | 70 |
| | | *Lösen för kopior och avskrifter* | | | 47 | 56 | 47 | 56 |
| | | *Övriga förrättningskostnader* | | | 2 | — | 27 | 60 |
| | | *Summa kronor* | | | 217 | 26 | 242 | 86 |

*Den, som icke åtnöjes med denna räkning, äger att inom tre månader från nedanstående dag klander därå anställa genom stämning till* Mellerstad *häradsrätt.*

Sunnansk *den* 20 augusti 1943

Thore Ingelsten

**Statens lantbruksingenjör.**

*Att sakägare erhållit en med denna lika lydande räkning betyga:*

*Kronor* ..... *kvitteras:*

..... *den* ..... 19.....

PETTERSONSKA BOKTR.EFTR.
SKARA
392212

K____2*0334

Betänkande

till

SVANEVIKS DIKNINGSFÖRETAG ÅR 1943.

Ronneby socken, Blekinge län.

# Betänkande

till

Svaneviks dikningsföretag år 1943.

Ronneby socken, Blekinge län.

Anskrift.

Genom Kungl. Lantbruks-styrelsens beslut denna dag fastställd till efterrättelse vid arbetets utförande.
Stockholm den 14 juni 1946.
På Kungl. Lantbruksstyrelsens vägnar:
Albert Smith.

# Betänkande

rörande fråga om statsunderstöd till utförande av Svaneviks diknings-företag år 1943 i Ronneby socken av Blekinge län.

## Belägenhet.

Området är beläget omkring 5 km sydsydväst om Ronneby och angives på till synehandlingarna hörande översiktskarta till sitt ungefärliga läge med röd färgbeteckning.

## Rättsliga förhållanden m.m.

Förslag angående företaget har upprättats vid av undertecknad handlagd, den 20 augusti 1943 avslutad syneförrättning enligt vattenlagen. Besvär över förrättningen har inom laga tid ej anförts /Bil. 1/.

Statsbidrag från avdikningsanslaget, skogsutdikningsanslaget eller anslaget till förstärkning av ofullständiga jordbruk /avloppsförbättringsbidrag/ eller lån från odlingslånefonden eller statens avdikningslånefond har, såvitt känt är, tidigare icke utgått till torrläggning av i företaget ingående mark.

## Hydrografiska förhållanden m.m.

För de särskilda avloppssträckornas nederbördsområden, beräknade vattenmängder, lutningar m.m. och därav föranledda dimensioner samt för förslagets tekniska detaljer i övrigt redogöres i synemännens utlåtande. På översiktskartan har nederbördsområdets gräns angivits med en heldragen blå linje.

Motstående intressen.

Företaget berör till allmän väg hörande trumma. Förslaget har i denna del granskats av vederbörande vägingenjör.

Arbetstid.

Enligt vid syneförrättningen meddelade bestämmelser skall företaget vara fullbordat till den 1 september 1948.

Statsunderstöd.

Båda delägarna hava förklarat sig önska komma i åtnjutande av såväl bidrag utan återbetalningsskyldighet från statens avdikningsanslag som lån från statens avdikningslånefond till företagets genomförande. Bifogade tabell /Bil. 2/ utvisar varje särskild delägares andel i företaget ävensom beräknade bidrags- och lånebelopp.

Sammanfattning av uppgifter om företagets areal,kostnad och båtnad återfinnes i bil. 1.

Sammandrag av företagets kostnader är infört här nedan.

Förord.

Den vid syneförrättningen verkställda utredningen har givit vid handen,att torrläggning av ifrågavarande marker är en förutsättning för ett rationellt utnyttjande av desamma. Båda delägarna äro småbrukare,vilka för sin utkomst äro helt beroende av sina jordbruk,varför det för dem är av största vikt att kunna uttaga största möjliga avkastning av desamma. På grund härav får jag,trots att kostnaden överstiger båtnaden,tillstyrka bifall till intressenternas ansökan om statsunderstöd.

Enligt gällande bestämmelser synes,på sätt ovannämnda tabell ut-

visar, statsunderstöd kunna utgå till företaget med, i avrundade tal, 2.630 kronor från statens avdikningsanslag och 2.640 kronor från statens avdikningslånefond.

Bilagor m.m.

Beträffande företaget i övrigt rörande frågor hänvisas till syneakterna, bestående av ett häfte handlingar och 2 ritningar.

Karlskrona 1 maj 1944.

Thore Möller

---

K o s t n a d s s a m m a n d r a g.

Torrläggningskostnad

| | | |
|---|---|---|
| Arbets- och materialkostnad | | 5.400:- kr |
| Förrättningskostnad | | |
| Kostnad för syneförrättningen | 242:86 kr | |
| " " utredn. ang. statsunderstöd m.m. | 27:90 " | 270:76 " |
| Summa | | 5.670:76 kr |

Karlskrona 1 maj 1944.

Thore Möller

Vid arbetsplanens fastställelse har kostnaden för företaget beräknats till 5670 kronor 76 öre.

Stockholm den 14 juni 1944

På Kungl. Lantbruksstyrelsens vägnar:

Albert Smith.

Bil. 1.

# Sammanfattning av uppgifter om företagets areal, kostnad och båtnad.

| Samfällighet | Areal: Åker | Areal: Annan mark | Areal: Summa | Kostnad | Båtnad | Relativ kostnad |
|---|---|---|---|---|---|---|
| | Hektar | | | kronor | kronor | |
| | Hela företaget | | | | | |
| | 4.53.0 | | 4.53.0 | 5670.76 | 5271.25 | 1.07 |
| | Lånesökandenas andel | | | | | |
| | 4.53.0 | | 4.53.0 | 5670.76 | 5271.25 | |

Karlskrona i maj 1944.
Thore Möller

PETTERSONSKA BOKTR.EFTR. SKARA

414072

# Tabell, utvisande varje särskild delägares andel i

| Mantal | Reg.-n:r | Littera | Socken, by och hemman | Samfällighet, avdelning, ägares namn | Areal: Åker ha | Åker ar | Annan mark ha | Annan mark ar | Summa ha | Summa ar |
|---|---|---|---|---|---|---|---|---|---|---|
| | | | Rommeby socken. | | | | | | | |
| 41/288 | ar 1[3] | B | Svanevik | Ilgalmar Jönsson | 1 | 12.5 | | | 1 | 12.5 |
| 1/32 | 1[8] | Ad | " | D:sme | | 43.0 | | | | 43.0 |
| 25/384 | ar 1[6], ar 1[7] | Ab | " | D:sme | 1 | 63.5 | | | 1 | 63.5 |
| 259/8640 | ar 1[6], ar 1[7] | Ac | " | Karl Gunnar Abramsson | 1 | 34.0 | | | 1 | 34.0 |
| | | | | Summa | 4 | 53.0 | | | 4 | 53.0 |

1/ Bidraget beräknas till hälften av båtnaden
2/ Lånet " " återstående del av båtnaden, sedan bidraget frånräknats.

Bil.

## företaget ävensom beräknade bidrags- och lånebelopp.

| Båtnad | | Kostnad för | | | | | | Summa kostnad | | Relativ kostnad | Bidragets storlek i proc. av kostnaden | Bidrag | | Lån | |
|---|---|---|---|---|---|---|---|---|---|---|---|---|---|---|---|
| | | torrläggningen | | syneförrättningen | | betänkandet | | | | | | | | | |
| kr. | öre | kr. | öre | kr. | öre | kr. | öre | kr. | öre | | | kr. | öre | kr. | öre |
| 1461 | 50 | 1495 | 80 | 67 | 27 | 7 | 73 | 1570 | 80 | 1.07 | | 728 | 51 | 731 | 28 |
| 552 | - | 567 | - | 25 | 50 | 2 | 93 | 595 | 43 | " | | 276 | 15 | 277 | 20 |
| 1923 | 25 | 1971 | - | 88 | 64 | 10 | 18 | 2069 | 82 | " | | 959 | 95 | 963 | 60 |
| 1334 | 50 | 1366 | 20 | 61 | 45 | 7 | 06 | 1434 | 21 | " | | 665 | 39 | 667 | 92 |
| 5271 | 25 | 5400 | - | 242 | 86 | 27 | 90 | 5670 | 76 | | | 1) 2630 | - | 2) 2640 | - |

Karlskrona den 12 maj 1944.
Thor Möller.

Bil. 3.

Att, såvitt framgår av härstädes fört vederbörligt diarium, besvär inom laga tid icke anförts över en enligt uppgift den 20 augusti 1943 avslutad laga syneförrättning angående Svaneviks diknings-företag år 1943, avseende torrläggning av mark till Svanevik n:r 1 i Ronneby socken; Blekinge län; det varder härmed till bevis meddelat. Stockholm i Söderbygdens vattendomstols kansli den 14 april 1944.

Ex officio:

G. Österholm.

Lösen redov gm stpl.....1:-

Stämpel.....1:-

Summa kronor 2:-

Förestående avskrifters, sid 1-7, likhet med originalet bestyrkes:

Avskrift

# R ä k n i n g

för betänkande och utredning angående statsunderstöd till Svanevikens dikningsföretag år 1943 i Ronneby socken av Blekinge län.

| | | |
|---|---|---|
| Betänkande och kostnadssammandrag 3 sid å 3:- kr | 9:- | kr |
| Upprättande av tabell med uträkning av bidrag och lån | 4:- | " |
| " " ansökningshandlingar | 3:- | " |
| " " förteckning å lånesökandenas fastigheter | 3:- | " |
| Anskaffande av lagakraftbevis | 2:50 | " |
| Avskrift av betänkandet m.m. 8 sid å 0:55 kr | 4:40 | " |
| Inhäftning av handlingar | 2:- | " |
| Summa | 27:90 | kr |

Klander mot denna räkning anställes genom stämning till Medelsta häradsrätt inom tre månader härefter.

Karlskrona den 13 maj 1944.

Thore Möller

Bestyrkes i tjänsten:

Thore Möller

Sod 4:24, 42262
46

LANTBRUKSINGENJÖREN
I
BLEKINGE LÄN
Stenbergsgr. 3
KARLSKRONA
Tel. 475

DIARIE Nr 24930
K. LANTBRUKSSTYRELSEN
14 OKT 1947

# Rapport

över avsyning av Svaneviks dikningsföretag år 1943 i Ronneby socken av Blekinge län.

Planen fastställd den 14 juni 1946.
Statsbidrag : 2.630:- kr
Statslån : 2.640:- "
Kontrakt ej antaget.
Fastställd arbetstid till den 1 september 1948.
Styrelsens ordförande : Lantbrukaren Hjalmar Jönsson, Svanevik, Ronneby

---

Vid avsyning den 6 denna månad befanns arbetet vara i sin helhet utfört i enlighet med arbetsplanen och förordas till godkännande.

Enligt uppvisade räkenskaper med tillhörande verifikationer, uppgå kostnaderna till

| | | |
|---|---|---|
| Rör, cement o.dyl. inkl. frakt | 2.261:18 kr | |
| Arbetslöner | 5.315:25 " | |
| Sprängämnen | 188:- " | |
| Olycksfallsförsäkring | 120:- " | |
| Besiktningar och avsyning | 60:- " | |
| Förrättningskostnader | 270:76 " | |
| Diverse | 58:40 " | 8.273:59 kr |

Till företaget sökes tilläggsbidrag. Jämlikt bestämmelserna i Kungl Maj:ts kungörelse nr 192/1946 synes sådant bidrag böra beräknas enligt följande

| | |
|---|---|
| Verklig kostnad | 8.273:59 kr |
| Vid planens fastställande beräknad kostnad 5.670:76 kr + 10 % | 6.237:84 " |
| Del av merkostnad, varå bidrag synes kunna utgå | 2.035:75 kr |
| Härav hälften såsom tilläggsbidrag | 1.017:88 " |

eller i avrundat tal 1.010:- kr.

Ansökningen tillstyrkes

Karlskrona den 11 oktober 1947.

Thore Möller

14/6 46

Svaneviks dikningsföretag år 1943.

Blekinge län.

F ö r t e c k n i n g

å fastigheter, till vilkas andelar i kostnaderna för företaget avdikningslån sökes.

Ronneby socken.

Svanevik 41/288 mtl av 1 3/8 äg. Hjalmar Gideon Jönsson lagf 23/6 1937, § 455

1/32 " 1 8/32 äg. Hjalmar Gideon Jönsson lagf 23/6 1937, § 455

25/384 " av 1 6,7/32 äg. Hjalmar Gideon Jönsson lagf 23/6 1937, § 455

" 259/8640 " av 1 6,7/32 " v Karl Gunnar Abrahamsson " 2/12 1936, § 511.

Karlskrona i maj 1944.

godle

262
46

DIARIE Nr 24929
K. LANTBRUKSSTYRELSEN
14 OKT 1947

ansägelse av lånet

363/46

K 2*0334

# KONTRAKT.

Sedan Kungl. Lantbruksstyrelsen den 14 juni 1946 till

Svaneviks dikningsföretag år 1943 i Ronneby socken,

BLEKINGE LÄN

beviljat dels ***statsbidrag*** med tvåtusensexhundratrettio (2.630)

kronor att utgå från ***statens avdikningsanslag*** och *dels* ***lån*** med tvåtusensexhundrafyrtio (2.640) +)

kronor att utgå från ***statens avdikningslånefond*** ävensom fastställt en av lantbruksingenjören Th. Möller, vid syneförrättning år 1943 för företaget upprättad arbetsplan med därtill hörande kostnadsförslag, hava undertecknad....., som av vederbörande intressenter utsetts till ~~styrelse för~~ styrelsens ~~troondeman~~ för företaget, med Lantbruksstyrelsen avslutat följande kontrakt, varigenom ~~vi~~ jag för egen del samt å vederbörande intressenters i företaget vägnar åtager och förbinder ~~oss~~ mig:

1:o) att utföra företaget i överensstämmelse med den fastställda arbetsplanen med de eventuella ändringar däri, varom Lantbruksstyrelsen må komma att efter framställning besluta,

att fullborda arbetet till den *1 september* 1948,

att vid företagets utförande iakttaga de föreskrifter, som av Kungl. Maj:t eller Lantbruksstyrelsen må hava meddelats,

+) Lånet indraget enligt Lantbruksstyrelsens beslut den 17 oktober 1947.

K. Lantbruksstyrelsens formulär K 66.
11. 1945. 1200.

STATENS REPRODUKTIONSANSTALT
465945

att vid sådana betongarbeten, som kunna ifrågakomma vid företaget, giva företräde för material av inhemsk tillverkning, då icke särskilda omständigheter till annat föranleda,

att bestrida vad utöver beviljat statsbidrag kan erfordras för företagets fullbordande,

att gälda vederbörande förrättningsman tillkommande gottgörelse för besiktning och avsyning av företaget,

att, när sådant av Lantbruksstyrelsen påfordras, förete behörigen verifierade räkenskaper över de med företaget förenade utgifterna ävensom att, därest det skulle visa sig, att torrläggningskostnad, varför statsmedel beviljats, beräknats till högre belopp än den verkliga kostnaden, efter föreskrift av Lantbruksstyrelsen vidkännas motsvarande minskning av statsbidraget och lånet,

att underhålla det utförda arbetet intill dess sådan underhållsskyldighet kan varda andra i laga ordning ålagd eller vederbörande från underhållsskyldigheten befriats, samt

att vid arbetets utförande ävensom i fråga om underhållsskyldighetens fullgörande underkasta ~~ess~~ mig Lantbruksstyrelsens inseende och kontroll;

2:o) att för tjänsteman, som förordnats att verkställa besiktning eller avsyning av företaget eller inspektion av underhållsarbetet, tillhandahålla den för företaget fastställda arbetsplanen med därtill hörande handlingar och ritningar;

3:o) att i händelse avvikelse utan därtill i vederbörlig ordning erhållet tillstånd skett från den fastställda arbetsplanen, eller arbetet icke blivit fullbordat inom därför bestämd tid och Lantbruksstyrelsen ej heller medgivit anstånd med dess utförande, eller Kungl. Statskontoret skulle finna den säkerhet, som blivit ställd för till Statskontoret avgiven skuldförbindelse angående lånets återbetalning, icke vidare nöjaktig, och ny säkerhet som av Statskontoret godkännes, icke varder inom bestämd tid avlämnad, eller den bestämda annuiteten icke varder i behörig tid erlagd, låta det ankomma på Lantbruksstyrelsen att inställa vidare utbetalning av statsmedlen samt att återfordra vad därav uppburits, beträffande lånet dock endast därest icke beslut om detsammas återbetalning och fördelning blivit meddelat, att inom viss angiven tid på en gång eller efter hand inbetalas, bidragsmedlen till Lantbruksstyrelsen, och lånemedlen till Statskontoret, ävensom att å sålunda lyftade och återburna medel erlägga fem procent årlig ränta från lyftningsdagen till dess återbetalning sker;

4:o) att ifråga om tid för lyftande av statsmedlen låta gälla vad Lantbruksstyrelsen därutinnan bestämmer, och skall någon del av statsbidraget och lånet innestå i Lantbruksstyrelsen, intill dess arbetet blivit vederbörligen avsynat och av Lantbruksstyrelsen godkänt;

5:o) att vid avslutandet av detta kontrakt för förvaring i Lantbruksstyrelsens arkiv till Styrelsen överlämna ett exemplar av till ärendet hörande förslag och utredning, dock med undantag för sådana förrättningsakter, som enligt gällande bestämmelser i fråga om redovisning av akter rörande företag enligt 7 kap. vattenlagen må vid nämnda tidpunkt hava överlämnats till Lantbruksstyrelsen, ävensom att, innan sista delen av statsmedlen lyftes, till Lantbruksstyrelsen överlämna fullständig beskrivning jämte ritning över sådan avvikelse från den fastställda planen, vartill vederbörligt tillstånd må hava meddelats;

6:o) att bestrida eller gottgöra kostnader, som i följd av erhållna statsbidrag och lån kunna föranledas för Lantbruksstyrelsen eller Statskontoret;

7:o) att för fullgörande av detta kontrakt ävensom, därest mot kontraktet brytes, för återbäring av lyftade statsmedel jämte därå upplupen ränta, ställa säkerhet, som av Lantbruksstyrelsen godkännes;

8:o) att till Statskontoret avgiva med behörig borgen eller annan säkerhet försedd skuldförbindelse angående lånets återbetalning; samt

9:o) att fullgöra de övriga åtaganden, som enligt gällande bestämmelser åligga mottagare av ifrågavarande statsmedel.

Härav äro två lika lydande exemplar upprättade, av vilka vardera kontrahenten tagit ett.

Svanevik Ronneby den 31 Augusti 1946.

Hjalmar Jönnson ag till Svanevik 1/8

Att Lantbruksen Hjalmar Jönnson
Svanevik Ronneby

i bägges vår närvaro egenhändigt undertecknat förestående kontrakt, intyga:

Sven Svensson Berkit Pettersson

Adress Risanäs Ronneby Adress Risanäs Ronneby

*Kungl. Lantbruksstyrelsen antager detta kontrakt.*

*Stockholm den* 24 oktober 1947.

På Kungl. Lantbruksstyrelsens vägnar

Martin Lägglund

Vederbörandes uppmärksamhet fästes å bestämmelserna i 13 kap. 17 § vattenlagen, vari stadgas att, därest det framtida underhållet försummas, Konungens Befallningshavande eller annan myndighet Konungen bestämmer äger själv bota bristen på den försumliges bekostnad.