Förslag i 2 blad till

# Rönås dikningsföretag år 1943.

## Kyrkhults socken, Blekinge län;

upprättat vid syneförrättning enligt vattenlagen år 1943 av:

Statens lantbruksingenjör

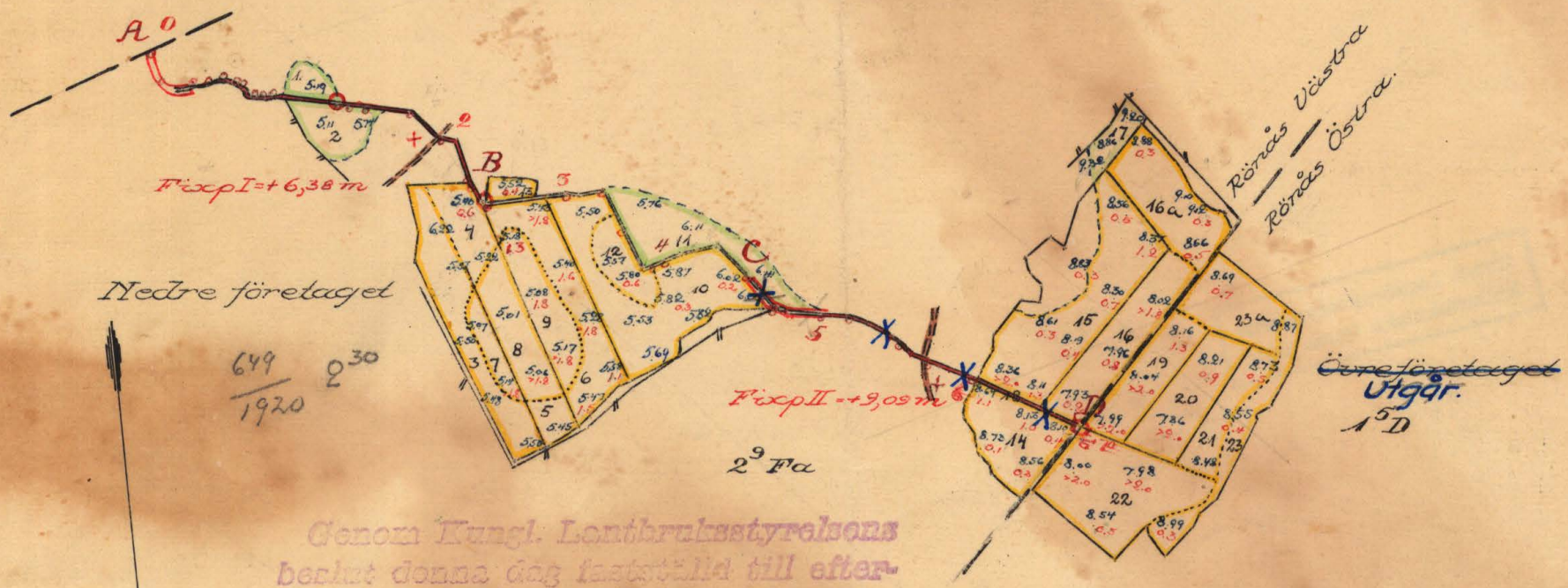


Genom Kungl. Lantbruksstyrelsens beslut denna dag fastställd till efterrättelse vid arbetets utförande.

Stockholm den 28 februari 1946

På Kungl. Lantbruksstyrelsens vägnar

A. Smith.

RITN.Nr 001

K 2·0333

Genom Kungl. Lantbruksstyrelsens beslut denna dag har ändring i ... fastställd plan medgivits i enlighet med av Styrelsen å betänkandet gjo...

Stockholm den 28 oktober 1949

På Kungl. Lantbruks... vägnar

A. Smith.

1

Nr 301 Blekinge 2 ruta

Blad 2.

4301 Rb.

Tillhör förslag till

# Rönäs dikningsföretag år 1943.

Sture Sköllen

Statens lantbruksingenjör

Övre företaget.

Nedre företaget

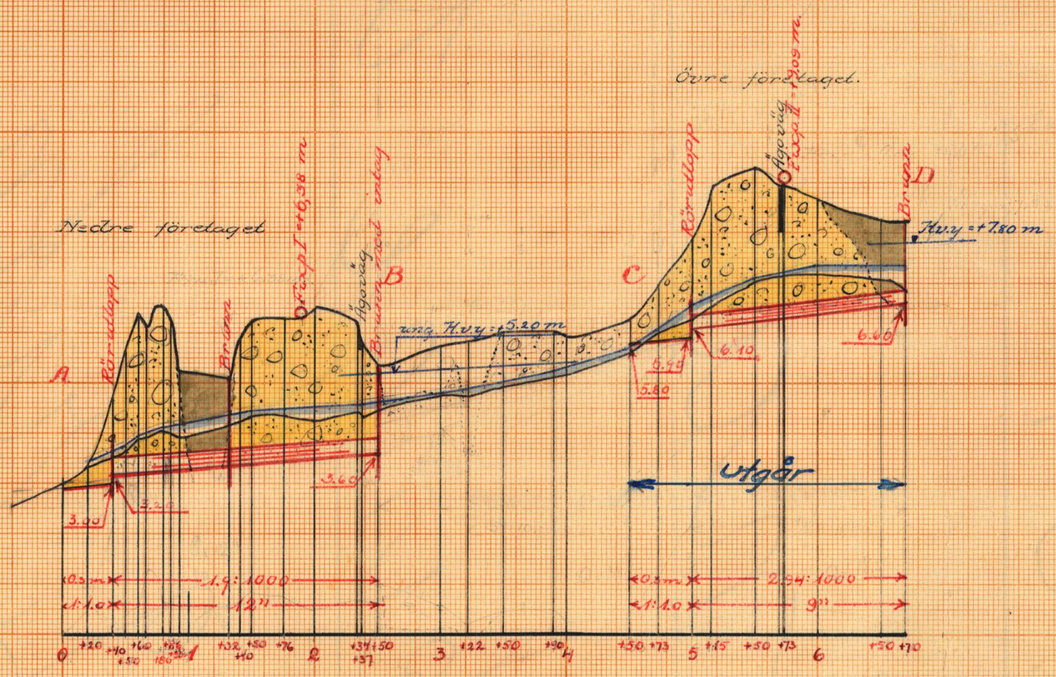


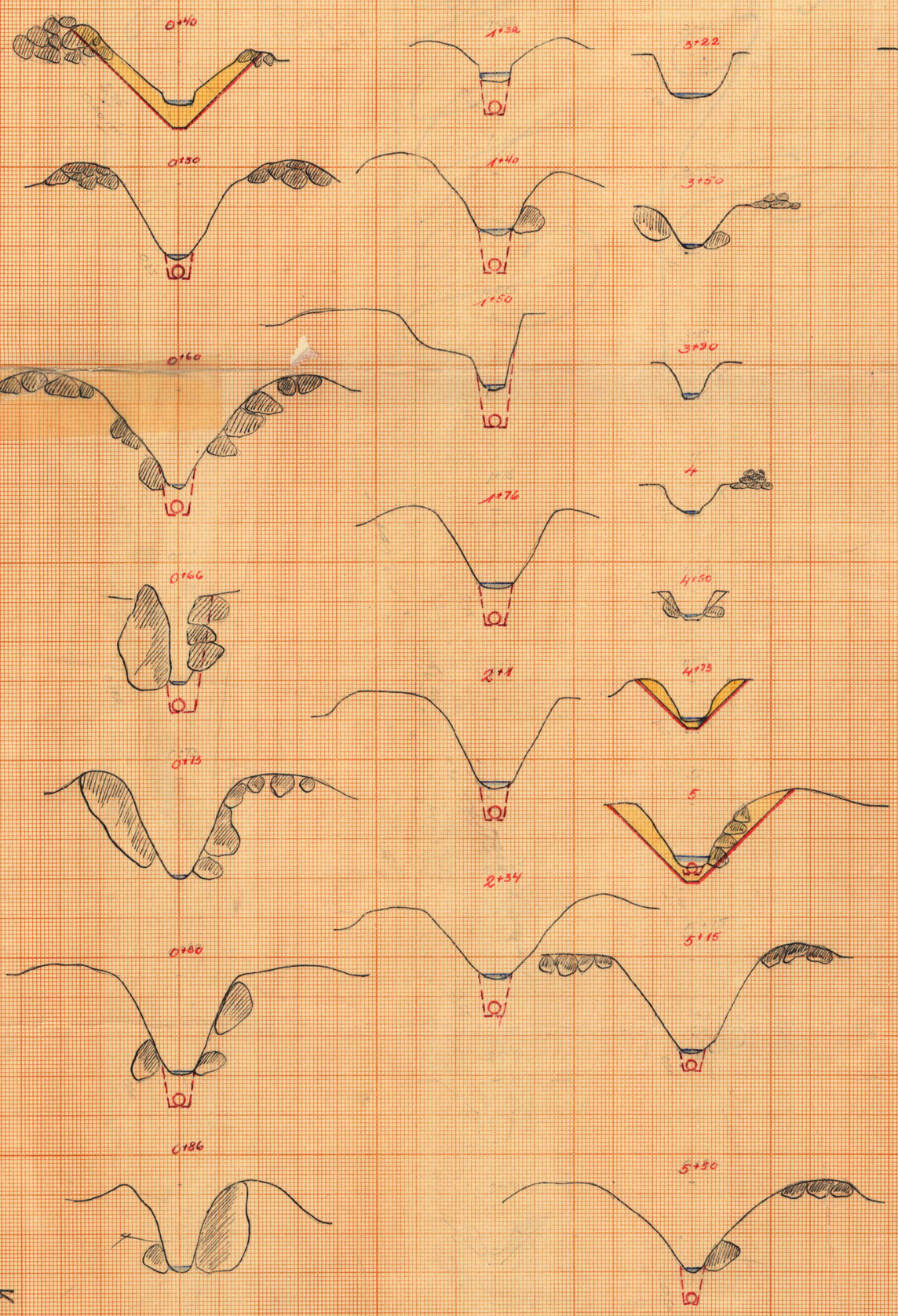


Typritning för rörutlopp

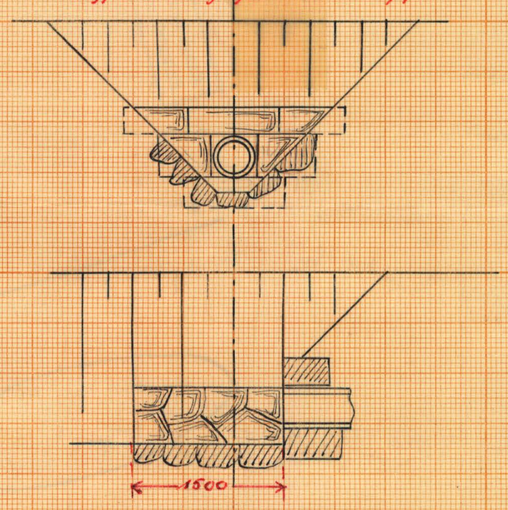


Typritning för brunn med inlag

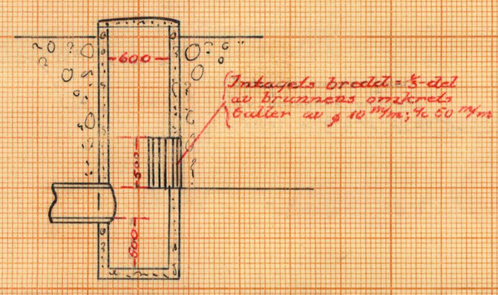


Typritning för brunnar

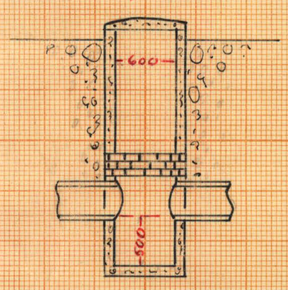


Genom Kungl. Lantbruksstyrelsens beslut denna dag har ändrad utgått fastställd plan medgivits ändring mot av Styrelsen å bestånkand.

Stockholm den 28 oktober 1949.

På Kungl. Lantbruksstyrelsens vägnar

K.L.N.Nr 002 A. Smith.

Längdskala

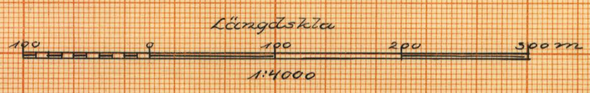


Höjd- och sektionsskala

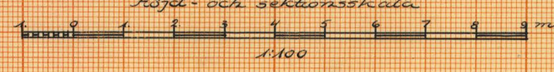


Skala för brunnar m.m.

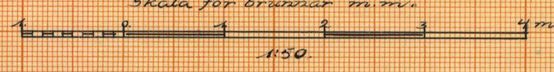


Genom Kungl. Lantbruksstyrelsens beslut denna dag har ändrad fastställd plan medgivits ändring mot av Styrelsen å betänkand.

Stockholm den 28 oktober 1949.

På Kungl. Lantbruksstyrelsens vägnar

K 2*0333

2

Nr 301 Blekinge 2 mtn

K 2*0333

Nr 301 Blekinge 2 mtn



**Akt nr:**

# A333

*AU$A333*

Läne
den
Lbrstn 1044.

K 2*0333

362/46 Kond.

Synehandlingar

till

RÖNÅS DIKNINGSFÖRETAG ÅR 1943.

Kyrkhults socken, Blekinge län.

A 333

Skräboåns nederbördsområde n:r 87.

Synehandlingar

till

RÖNÅS DIKNINGSFÖRETAG ÅR 1943.

Kyrkhults socken, Blekinge län.

Till akten hör: 1 häfte handlingar, innehållande 24 paginerade sidor, 2 blad ritningar samt 1 arvodesräkning.

Protokoll, fört vid syncförrättning enligt vattenlagen angående förbättrad torrläggning av Åkerjord till Rönås i Kyrkhults socken av Blekinge län.

Onsdagen den 24 november 1943 kl 10.00 inställde sig undertecknad lanthuksingenjör jämte skiftesgodemännen Sven Larsson i Stora Brödhult och Ernst Nilsson i Bytaremåla hos lanthuskaren Karl Emanuel Svensson i Rönås för att på grund av länsstyrelsens för förrättningsmannen utfärdade förordnande påbörja förrättningens handläggning. Vid sammanträdet, varom kungörelse (Bil. B) varit i laga ordning anslagen i Kyrkhults församlings kyrka den 7 innevarande november och införd i tidningen Karlshamns Allehanda den 6 samma månad och varom kända intressenter erhållit underrättelse, enligt förteckning (Bil. C), tillstädeskommo följande sakägare:

Sökande till förrättningen:

Lanthuskaren Karl Emanuel Svensson, ägare av $\frac{123}{640}$ mtl Rönås Västra av $2^9$

—— " —— Ivar Johansson, ägare av $\frac{1}{4}$ mtl Rönås Östra $1^5$

§ 1.

Ansökningen om förrättningen och länsstyrelsens med anledning härav utfärdade förordnande upplästes och bilades handlingarna (Bil. A).

§ 2.

Mot synemännen anfördes intet jäv. Själva visste de ej om något jävsförhållande till någon nu känd sakägare.

§ 3.

Framvisades karta över torrläggningsområdet och profilritning över det undersökta avloppet. I samband härmed redogjorde förrättningsmannen för upprättat förslag till torrläggning av ifrågavarande marker.

§ 4.

Delägarna förklarade sig önska företaget utfört i enlighet med förslaget.

§ 5.

Synemän och sakägare begåvo sig därefter till torrläggningsområdet, varest synemännen besiktigade marker och avlopp samt företogo markvärdering.

§ 6.

Efter synegången fortsattes sammanträdet på samma ställe som förut, varvid synemännen avgåvo utlåtande (Bil. G), vilket genom uppläsning delgavs de närvarande.

§ 7.

Anträknades gode männens ersättningar och uppgingo till 6 kronor 40 öre för Sven Larsson och 7 kronor 40 öre för Ernst Nilsson eller tillhopa 13 kronor 80 öre.

§ 8.

Anteeknades, att förrättningsmannen debiterat dagarvode för följande antal dagar och förrättningsåtgärder:

| | |
|---|---|
| Längdmätning, avvägning o.dyl. | 1 dag |
| Orientering av nederbördsområdet | $\frac{1}{4}$ " |

| | |
|---|---|
| Sammanträde och markvärdering | $\frac{1}{2}$ dag |
| Utredning på lantmäterikontoret | $\frac{1}{4}$ -"- |
| Upprättande av förslag till brunnar m. m. | $\frac{1}{2}$ -"- |
| Summa | $2\frac{1}{2}$ dagar |

§ 9.

Tillsades, att avskrifter och kopior av handlingar och ritningar komme att tillställas Karl E. Svensson, vilken av synemännen utsägs till aktförvarare.

§ 10.

Som intet vidare förekom, upplästes protokollet och förklarades förrättningen och sammanträdet avslutade.

Rönäs, Ryrkhult, den 24 november 1943.

Thore Möller.

Ernst Nilsson  Sven Svensson

J. D. 1835 år 1943.
Landskansliet i Karlskrona
Obs. matt
Fr. den 7 OKT. 1943

Bil. A.

Till Länsstyrelsen i Blekinge län.

Härmed anhålles vördsamt om förordnande för statens lantbruksingenjör i länet att handlägga syneförrättning enligt vattenlagen avseende förbättrad torrläggning av åkerjord till Rönås i Kyrkhults socken, Blekinge län.

Av företaget torde nedanstående sakägare komma att beröras:

Karl Emanuel Svensson, Rönås, Kyrkhult
Ivar Johansson -"- -"-

Meddelanden angående förrättningen torde ställas till Karl E. Svensson, Rönås, Kyrkhult.

Rönås, Kyrkhult den 9/9. 1943.

Karl E Svensson. Ivar Johansson.

Resolution.

Översändes till statens lantbruksingenjör i Blekinge län, som härigenom förordnas att lagligen verkställa ifrågavarande förrättning.

Karlskrona å landskansliet den 15 oktober 1943.

På länsstyrelsens vägnar:

Gunnar Nilson J.G. Rundqvist

Bil B.

Avskrift.

K U N G Ö R E L S E.

Syneförrättningar enligt vattenlagen angående torrläggning av vattenbesvärade marker inom Kyrkhults socken, Blekinge län, handläggas vid sammanträden på nedan angivna tider och platser.

---

Onsdagen den 24 november 1943 kl 10.00 hos lantbrukaren Karl Emanuel Svensson i Rönås. Företaget synes komma att beröra mark till Rönås Östra 1 5 och Rönås Västra 2 9.

---

Karlskrona den 2 november 1943.

Thore Möller.

Statens lantbruksingenjör.

Kungörelsen anslagen i Kyrkhults församlings kyrka söndagen den 7 november 1943 och införd i tidningen Karlshamns Allehanda den 6 november 1943.

Bestyrkes i tjänsten:

Thore Möller.

Rätt avskrivet bestyrkes:

Thore Möller

Bil. C.

# F Ö R T E C K N I N G

över kungörelser, kallelser och underrättelser angående sammanträden vid syneförrättning rörande torrläggning av vattenskadade marker till Rönås Östra 1 5 m.fl. i Kyrkhults socken, Blekinge län, avlämnade å posten nedanskrivna dagar.

Den 2 november 1943 angående sammanträde hos lantbrukaren Karl Emanuel Svensson i Rönås, onsdagen den 24 november 1943 kl 10.oo.

Kungörelse till pastorsämbetet i Kyrkhults församling, Kyrkhult.
" " tidningen Karlshamns Allehanda, Karlshamn.
Kallelse till skiftesgodemannen Sven Larsson, St. Brödhult; Kyrkhult.
" " " Ernst Nilsson, Bytaremåla, "
Underrättelse till lantbr. Karl Emanuel Svensson, Rönås Västra, "
" " " Ivar Johansson, Rönås Östra, "

I tjänsten:

Bil. D.

| Areal | | | | | | | | Nuvarande värde | | | Blivande värde | | | Förbättringsvärde | | |
|---|---|---|---|---|---|---|---|---|---|---|---|---|---|---|---|---|
| Åker | | Äng och odlingsmark | | Annan duglig mark | | Impediment och högl. mark | | pr har | pr ägofigur | | pr har | pr ägofigur | | pr har | pr ägofigur | |
| Har | ar | Har | ar | Har | ar | Har | ar | Kr. | Kr. | öre | Kr. | Kr. | öre | Kr. | Kr. | öre |
| 7 | | 8 | | 9 | | 10 | | 11 | 12 | | 13 | 14 | | 15 | 16 | |

Ägobeskrivning

och

värderingslängd.

| Socken, by och hemman | Registernummer | Littera å kartan | Hemmanstal | Ägofigurens nummer | Delägares namn, hemvist m. m. samt ägobeskrivning |
|---|---|---|---|---|---|
| 1 | 2 | 3 | 4 | 5 | 6 |
| Kyrkhults socken | | | | | |
| Rönås Västra | 2⁹ | Fa | 123/640 | | Karl E. Svensson |
| | | | | 1 | äng, mullgrund på grus o sten |
| | | | | 2 | " " " " |
| | | | | 3 | åker " " " |
| | | | | 4 | " " " " |
| | | | | 5 | " " " " |
| | | | | 6 | " " " " |
| | | | | 7 | " " " " |
| | | | | 8 | " " " " |
| | | | | 9 | " " " " |
| | | | | 10 | " " " " |
| | | | | 11 | äng " " " |
| | | | | 12 | åker " " " |
| | | | | 13 | " " " " |
| | | | | 14 | åker " " " |
| | | | | 15 | " " " " delvis stenig |
| | | | | 16 | " " " " |
| | | | | 16a | " " " " |
| | | | | 17 | äng " " " |
| | | | | 18 | avlopp |
| | | | | | Summa |
| Rönås Östra | 1⁵ | D | 1/4 | | (Ivar Johansson) [illegible] |
| | | | | 19 | åker, mullgrund på sten o grus |
| | | | | 20 | " " " " |
| | | | | 21 | " " " " |
| | | | | 22 | " " " " |
| | | | | 23 | " " " " |
| | | | | 23a | " " " " |
| | | | | | Summa |

| Areal | | | | | | | | Nuvarande värde | | | Blivande värde | | | Förbättringsvärde | | |
|---|---|---|---|---|---|---|---|---|---|---|---|---|---|---|---|---|
| Åker | | Äng och odlingsmark | | Annan duglig mark | | Impediment och högl. mark | | pr har | pr ägofigur | | pr har | pr ägofigur | | pr har | pr ägofigur | |
| Har | ar | Har | ar | Har | ar | Har | ar | Kr. | Kr. | öre | Kr. | Kr. | öre | Kr. | Kr. | öre |
| 7 | | 8 | | 9 | | 10 | | 11 | 12 | | 13 | 14 | | 15 | 16 | |
| | | | 05.5 | | | | | 500 | 27 | 50 | 1300 | 71 | 50 | 800 | 44 | - |
| | | | 13.5 | | | | | " | 67 | 50 | " | 175 | 50 | " | 108 | - |
| | 30.0 | | | | | | | " | 150 | - | 1500 | 450 | - | 1000 | 300 | - |
| | 13.5 | | | | | | | " | 67 | 50 | " | 202 | 50 | " | 135 | - |
| | 06.0 | | | | | | | 400 | 24 | - | " | 90 | - | 1100 | 66 | - |
| | 31.0 | | | | | | | " | 124 | - | " | 465 | - | " | 341 | - |
| | 08.0 | | | | | | | 200 | 16 | - | " | 120 | - | 1300 | 104 | - |
| | 21.0 | | | | | | | " | 42 | - | " | 315 | - | " | 273 | - |
| | 20.0 | | | | | | | " | 40 | - | " | 300 | - | " | 260 | - |
| | 50.0 | | | | | | | 400 | 200 | - | " | 750 | - | 1100 | 550 | - |
| | | | 27.5 | | | | | 500 | 137 | 50 | 1200 | 330 | - | 700 | 192 | 50 |
| | 12.0 | | | | | | | 400 | 48 | - | 1300 | 156 | - | 900 | 108 | - |
| | 04.0 | | | | | | | 300 | 12 | - | " | 52 | - | 1000 | 40 | - |
| | 25.5 | | | | | | | 700 | 178 | 50 | 1600 | 382 | 50 | 800 | 204 | - |
| | 54.0 | | | | | | | " | 378 | - | 1300 | 702 | - | 600 | 324 | - |
| | 29.0 | | | | | | | " | 203 | - | 1500 | 435 | - | 800 | 232 | - |
| | 35.0 | | | | | | | 900 | 270 | - | 1400 | 420 | - | 500 | 150 | - |
| | | | 07.5 | | | | | 800 | 60 | - | 1200 | 90 | - | 400 | 30 | - |
| | | | | | | | 01.0 | — | | | — | | | | | |
| 3 | 34.0 | | 54.0 | | | | 01.0 | | 2045 | 50 | | 5507 | - | | 3461 | 50 |
| | 23.0 | | | | | | | 700 | 161 | - | 1500 | 345 | - | 800 | 184 | - |
| | 25.0 | | | | | | | " | 175 | - | " | 375 | - | " | 200 | - |
| | 16.5 | | | | | | | 800 | 132 | - | " | 247 | 50 | 700 | 115 | 50 |
| | 46.0 | | | | | | | " | 368 | - | " | 690 | - | " | 322 | - |
| | 18.5 | | | | | | | 900 | 166 | 50 | 1200 | 222 | - | 300 | 55 | 50 |
| | 22.0 | | | | | | | 800 | 176 | - | 1300 | 286 | - | 500 | 110 | - |
| 1 | 51.0 | | | | | | | | 1178 | 50 | | 2165 | 50 | | 987 | 00 |

| Socken, by och hemman | Registernummer | Littera å kartan | Hemmanstal | Ägofigurens nummer | Delägares namn, hemvist m. m. samt ägobeskrivning |
|---|---|---|---|---|---|
| 1 | 2 | 3 | 4 | 5 | 6 |
| | | | | | Samman- |
| Kjerkhults socken | | | | | Nedre företaget |
| Rönås Västra | $2^9$ | Fa | 123/640 | 1-13 | Karl E Svensson |
| | | | | | Övre företaget |
| Rönås Västra | $2^9$ | Fa | 123/640 | 14-18 | Karl E. Svensson |
| " Östra | $1^5$ | D | 1/4 | 19-23 | Ivar Johansson |
| | | | | | Summa |

| Areal | | | | | | | | Nuvarande värde | | | Blivande värde | | | Förbättringsvärde | | |
|---|---|---|---|---|---|---|---|---|---|---|---|---|---|---|---|---|
| Åker | | Äng och odlingsmark | | Annan duglig mark | | Impediment och högl. mark | | pr har | pr ägofigur | | pr har | pr ägofigur | | pr har | pr ägofigur | |
| Har | ar | Har | ar | Har | ar | Har | ar | Kr. | Kr. | öre | Kr. | Kr. | öre | Kr. | Kr. | öre |
| 7 | | 8 | | 9 | | 10 | | 11 | 12 | | 13 | 14 | | 15 | 16 | |
| — Drag | | | | | | | | | | | | | | | | |
| 1 | 95.5 | | 46.5 | | | | | | 956 | - | | 3477 | 50 | | 2521 | 50 |
| 1 | 38.0 | | 07.5 | | | | 01.0 | | 1089 | 50 | | 2029 | 50 | | 940 | - |
| 1 | 51.0 | | | | | | | | 1178 | 50 | | 2165 | 50 | | 987 | - |
| 2 | 89.0 | | 07.5 | | | | 01.0 | | 2268 | - | | 4195 | - | | 1927 | - |

Rönas, Tryckhult, den 24 november 1943.

Thore Møller

Ernst Nilsson

Ivar Damm

| Socken, by och henman | Registernummer | Littera å kartan | Hemmanstal | Ägofigurens nummer | Delägares namn, hemvist m. m. samt ägobeskrivning |
|---|---|---|---|---|---|
| 1 | 2 | 3 | 4 | 5 | 6 |

HJERTSONSKA BOKTR. EFTR. STOCKH.

Bil. E.

# Kostnadsförslag.

| Läge | Längd m. | Arbete, jordmån m. m. | Antal | à pris | Kostnad Kr. | Kostnad öre | Kostnad Kr. | Kostnad öre | Summa Kr. | Summa öre |
|---|---|---|---|---|---|---|---|---|---|---|
| 1 | 2 | 3 | 4 | 5 | 6 | | 7 | | 8 | |
| | | Avloppet A - B - C - D. | | | | | | | | |
| | | Dikessträckan A - B. | | | | | | | | |
| +00 +40 0 -0 | 40 | Schaktning av grus och sten, block, träd, stubbar $m^3$ | 25 | 1,50 | | | - | 37 50 | | |
| +40 +50 0 -2 | 210 | Schaktning för läggning av rör lm | 210 | 5.- | 1050 | - | | | | |
| | | Rör inre diam 12" " | 210 | 4,60 | 966 | - | | | | |
| | | Läggning av rören och höljning med uppschaktad massa " | 210 | 0,50 | 105 | - | | | | |
| | | Rörutlopp vid 0+40 | | | 60 | - | | | | |
| | | Brunn vid 1+32 | | | 60 | - | | | | |
| | | Brunn med intag vid B | | | 70 | - | 2311 | - | 2348 | 50 |
| | | För oförutsedda fall, arbetsledning m.m. tillägges | | | | | | | 201 | 50 |
| | 250 | S u m m a | | | | | | | 2550 | - |
| | | Dikessträckan C - D. utgår | | | | | | | | |
| +50 +00 4 -5 | 50 | Schaktning av grus och sten, sprängsten $m^3$ | 40 | 1,50 | | | ~~60~~ 65 - | | | |
| +00 +70 5 -6 | 170 | Schaktning för läggning av rör lm | 170 | 4.- | 680 | - | | | | |
| | | För inre diam 9" " | 170 | 3,50 | 595 | - | | | | |
| | | Läggning av rören och höljning med uppschaktad massa " | 170 | 0,40 | 68 | - | | | | |
| | | Rörutlopp vid 5+00 | | | 60 | - | | | | |
| | | Brunn med intag vid 6+70 | | | 70 | - | 1473 | - | ~~1533~~ 1538 | - |
| | | För oförutsedda fall, arbetets tillsyn m.m. tillägges | | | | | | | ~~167~~ 162 | - |
| | 270 | S u m m a | | | | | | | ~~1700~~ | - |

| Läge | Längd m. | Arbete, jordmån m. m. | Antal | à pris | Kostnad Kr. | Kostnad öre | Kostnad Kr. | Kostnad öre | Summa Kr. | Summa öre |
|---|---|---|---|---|---|---|---|---|---|---|
| 1 | 2 | 3 | 4 | 5 | 6 | | 7 | | 8 | |
| | | S-a-m-m-a-n-d-r-a-g. | | | | | | | | |
| | 250 | Nedre företaget, dikessträckan | | A - B | | | | | 2550 | - |
| | 270 | Övre företaget, " | | C - D | | | | | ~~1700~~ | - |
| | 520 | S-u-m-m-a | | | | | | | 2550 ~~4250~~ | - |

Rönås, Kyrkhult, den 24 november 1943.

[signature]

Bil. F.

K O S T N A D S F Ö R D E L N I N G S L Ä N G D.

Övre företaget.

| Socken och hemman | Registernummer | Littera | Mantal | Ägare | Sök eller icke sök |
|---|---|---|---|---|---|
| 1 | 2 | 3 | 4 | 5 | 6 |
| Kyrkhults socken | | | | | |
| Övre företaget | | | | | |
| Rönås Västra | $2^9$ | Fa | 123/640 | Karl E. Svensson | sök |
| " Östra | $1^5$ | D | 1/4 | Ivar Johansson | sök |
| | | | | Summa | |

| Ägofig. | Markens nuvarande värde | | Markens blivande värde | | Markens förbättrings-värde | | Andel i beräknad kostnad | | Andel i verklig kostnad | Andel i förrättnings kostnad | |
|---|---|---|---|---|---|---|---|---|---|---|---|
| n:r | kr | ö | kr | ö | kr | ö | kr | ö | % | kr | ö |
| 7 | 8 | | 9 | | 10 | | 11 | | 12 | 13 | |
| 14-18 | 1089 | 50 | 2029 | 50 | 940 | - | 829 | 60 | 48.8 | 38 | 88 |
| 19-23 | 1178 | 50 | 2165 | 50 | 987 | - | 870 | 40 | 51.2 | 40 | 80 |
| | 2268 | - | 4195 | - | 1927 | - | 1700 | - | 100.0 | 79 | 68 |

Rönås, Ryrkhult, den 24 november 1943.

Thore Möller

Ernst Nilsson  Sven Larsson

Översiktskarta.

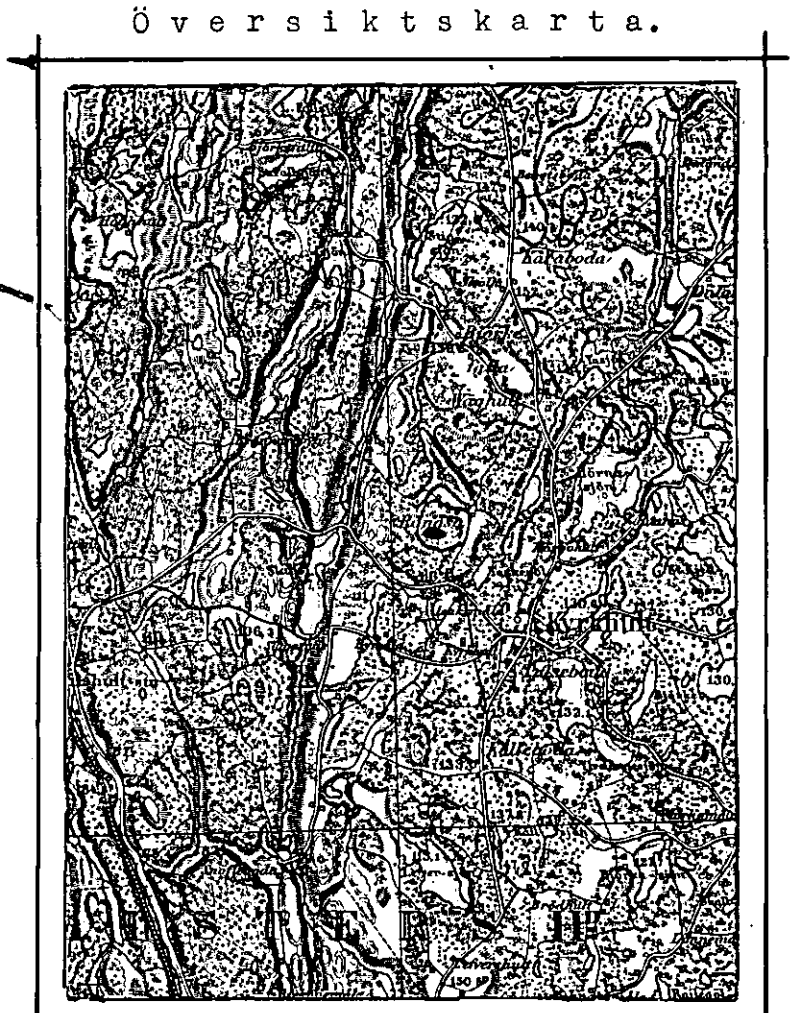


Skala 1:100000.

Bil G.

# U T L Å T A N D E

avgivet vid syneförrättning enligt vattenlagen angående torrläggning av marker, tillhörande Rönås n:r 1 och 2 i Kyrkhults socken, Blekinge län.

Mom.1. Företagens omfattning och ändamål.

Över de marker, om vilkas förbättrade torrläggning fråga är, har upprättats karta i skala 1:4000, på vilken markernas höjdläge över det antagna jämförelseplanet angivits medelst små blå siffror och torvjordlagrets mäktighet med små röda siffror. Beskrivning över dem återfinnes i ägobeskrivningen /Bil. D./.

Såsom av företagen beroende har ansetts den mark, som vid nu rådande vattenstånd icke kunna torrläggas till 1,2 m djup och som alltså väntas vinna båtnad genom föreslagna åtgärder.

Till följd av avsevärd höjdskillnad inom avdikningsområdet, har marken inom detsamma hänförts till två särskilda samfälligheter, nämligen

Nedre företaget omfattande ägofig. 1-13

Övre företaget " " 14-23.

På kartan betecknas det till Nedre företaget hörande avloppet med A - B och det till Övre företaget hörande med C - D. Båda avloppen skola till större delen igenläggas med rör.

På kartan äro rörledningarna utmärkta medelst heldragna röda linjer, på vilka dagvattenbrunnarna markerats såsom röda ringar, och öppna dikessträckor med dubbla röda linjer.

Företagen ligga inom Skräboåns nederbördsområde n:r 87.

Mom.2. Laga hinder, allmänna och enskilda intressen.

För handläggning av förrättningen, som grundar sig på länsstyrelsens förordnande den 15 oktober 1943, eller för företagens utförande i den omfattning, som ovan angivits, har något laga hinder ej anmälts eller kunnat utrönas. Några allmänna eller enskilda intressen synas ej komma att av företagen förnärmas.

Mom.3. Företagens beskaffenhet.

Synemännen anse företagen vara sådan dikning, som omförmäles i 7 kap. 1 § vattenlagen.

Mom.4. Fixpunkter.

På plan- och profilritningarna angivna höjdlägen hänföra sig till ett antaget jämförelseplan, som bestämmes genom följande fixpunkter:

Nedre företaget.

Fixp. I. Höjdläge =+6,38 m. Topp av järndubb i sten 9 m söder om längdmätningspunkt 1+90, 8 m väster om ägoväg.

Övre företaget.

Fixp. II. Höjdläge =+9,09 m. Topp av järndubb i sten 12 m söder om längdmätningspunkt 5+77, 3 m öster om ägoväg.

Fixpunkterna, som äro lagligen skyddade, få ej rubbas, förstöras eller övertäckas förrän de blivit av lantbruksingenjör ersatta med nya.

Mom.5. Avloppens dimensioner.

Öppna dikessträckors nederbördsområden äro av så ringa omfattning, att särskild beräkning av dimensionerna icke ansetts erforderlig. Botten-

bredden har bestämts till 0,3 m och sidolutningen till 1:1,o.

Rörledningarnas nederbördsområden hava med ledning av ekonomiska kartverkets karta på marken noga uppgåtts.

Dimensionerna hava bestämts så, att de förmå utan skadlig uppdämning avbörda en vattenmängd av 0,8 lit/sek/har. Av efterföljande tabell framgår i detalj de särskilda sträckornas nederbördsområden, beräknade vattenmängder, lutningar, dimensioner och avbördningsförmåga under förutsättning, att uppdämning icke förekommer.

| Avlopps-sträcka. | Nederb. område hektar | Vatten-mängd lit/sek | Lutning | Dimension cm /tum/ | Avbördn. förmåga lit/sek. |
|---|---|---|---|---|---|
| Nedre Företaget. | | | | | |
| A - B | 50 | 40 | 1,90:1000 | 30,o /12/ | 37 √ |
| Övre företaget. | | | | | |
| C - D | 22,5 | 18 | 2,94:1000 | 22,5 /9/ | 20,5 √ |

Avloppens bottenlägen i brytpunkterna, lutningar och dimensioner finnas angivna å de upprättade profilritningarna.

Mom.6. Broar och trummor.

Några broar eller trummor skola icke ombyggas i samband med grävningsarbetenas utförande. Sedan rörledningarna nedlagts skola över avloppen ledande vägar på företagens bekostnad återställas i nuvarande skick.

Mom.7. Ersättningar.

Det obetydliga intrång, som vållas vid uppgrävningen av öppna dikessträckor och vid rörledningarnas utförande, har ansetts kunna tålas utan ersättning. På grund härav bestämmes att inga ersättningar

härför skola utgivas.

Skulle arbetet helt eller delvis komma att bedrivas vid tid, då gröda skadas, skall dock härför skälig ersättning utgå.

Mom.8. Båtnad och kostnadsfördelning.

Båtnaden för i företagen ingående marker har uppskattats i den ordning, varom stadgas i 10 kap. 60 § vattenlagen, och med tillämpning av de grunder, som angivas i 7 kap. 22 § samma lag. Markvärdet vid full torrläggning har bestämts med hänsyn till jordart, läge m.m. Nuvarande värdet har ansetts utgöra viss del av värdet vid full torrläggning och vara beroende av höjdläget i förhållande till de försumpande vattenytorna. Resultatet av uppskattningen har införts i värderingslängden /Bil. D./, i vilken såväl markens nuvarande och blivande värde som värdet av båtnaden finnes uträknat.

Skäl att hänföra marken inom de olika samfälligheterna till särskilda avdelningar föreligger ej. Varje markägare har således att taga del i kostnaderna direkt i mån av värdet å den beräknade båtnaden. Med nedre företaget förenade kostnader skola i sin helhet gäldas av ägaren till 123/640 mtl Rönås Västra 2:9. För övre företaget har upprättats särskild kostnadsfördelningslängde/Bil. F./, i vilken varje fastighets andel i kostnaderna för detta företag angivits såväl i kronor efter det upprättade kostnadsförslaget som i procenttal.

Förrättningskostnader och andra för företagen gemensamma kostnader skola gäldas av företagen efter nedan angivna andelstal:

| | |
|---|---|
| Nedre företaget | 60 % |
| Övre företaget | 40 % |

Mom.9. Företagens utförande.

Ifråga om företagens utförande bestämmes:

1/ Företagen skola utföras i enlighet med de upprättade förslagsritningarna.

2/ Till ledningsarbetet använda 12" betongrör skola vara av så god kvalitet att desamma i vått tillstånd tåla en jämnt fördelad tryckbelastning av 15 kg per centimeter av rörets längd vid anbringande av tryck längs den översta och understa generatrisen av ett horisontalt anbragt rör samt tillverkade av grus, fritt från föroreningar och av lämplig beskaffenhet, fria från gjutfel, homogena i godset och så täta, att efter ett dygn vattenytan i ett fyllt rör ej sjunker mer än 1 m/m per timme.

3/ 9"-ledningen skall utföras av tegelrör enligt svensk standard.

4/ Ledningarna skola nedläggas efter noggrant avvägda och kontrollerade profiler, vilkas inbördes avstånd icke bör överstiga 25 m, och arbetet kontrolleras innan rören höljas.

5/ Brunnarna skola förses med minst tre lag tegel- eller cementsten och kringpackas med sten eller skärv så att dagvattnet kan tränga in i dem.

6/ Arbetena böra utlämnas på entreprenad åt en eller flera därför lämpliga personer på de villkor, som befinnas mest ändamålsenliga och betryggande.

7/ För de särskilda företagens arbeten skola särskilda entreprenadsummor fastställas.

8/ Arbetena må begynna omedelbart efter det detta utlåtande vunnit laga kraft samt skola vara bragta till slut senast den 1 sept. 1948.

9/ Avsyning jämlikt bestämmelserna i 13 kap. 1 § vattenlagen skall efter anmälan göras av lantbruksingenjör.

Mom.10. Framtida underhållet.

I företagen ingående avlopp skola omsorgsfullt underhållas genom regelbundna rensningar. Brunnar och intag böra rensas från slam så ofta, att avlagringarna stiga högst 3 á 4 dm över bottnen. Rensnings- och underhållsarbetena böra utföras å tider, då arbetet åstadkommer så ringa skada som möjligt. Kostnaderna fördelas efter samma grunder, som gälla vid arbetets första utförande.

Uppdämning eller annan åtgärd, som hindrar vattnets fria lopp, må på inga villkor tillåtas eller tålas.

Kostnad för rensnings- eller underhållsåtgärd, som föranletts av enskild persons åverkan eller försummelse, må uttagas av denne.

Mom.11. Domstolsavgift.

Avgift, varom förmäles i 11 kap. 95 § vattenlagen, skall icke utgå vid något av ifrågavarande företag.

Mom.12. Företagens namn.

Företagens gemensamma namn skall vara "Rönås dikningsföretag år 1943."

Mom.13. Aktförvarare.

Avskrifter och kopior av vid denna förrättning upprättade handlingar och ritningar skola förvaras av ägaren till 123/640 mtl Rönås Västra 2 .

Mom.14. Besvärshänvisning.

Talan mot åtgärd eller beslut vid förrättningen eller mot detta utlåtande föres vid Söderbygdens vattendomstol, adr. S t o c k h o l m, till vilken besvären för att komma under prövning skola vara inkomna inom sextio dagar från nedanskrivna dag.

I besvären, som skola ingivas i tre exemplar, skola fullständigt upptagas klagandens alla påståenden och skälen därtill; och skola vid besvären fogas de handlingar klaganden vill åberopa till stöd för ändringssökandet.

Mom.15. Verkställighet.

Då i denna sak underställning till vattendomstol icke skall ske, kommer detta utlåtande att gå i verkställighet i den ordning, som för laga kraft ägande dom är stadgat, för såvitt icke inom den i mom. 14 här ovan angivna tid besvär över förrättningen anföras och på grund härav ändring i utlåtandet kommer till stånd.

Besvär över förrättningen, i vad den avser endast ena företaget, utgör intet hinder för utförande av det andra.

Rönås, Kyrkhult, den 24 november 1943.

# ARVODESRÄKNING

*för syneförrättning enligt vattenlagen angående* Rönås Orkningsföretag år 1943

Kyrkhults *socken av* Blekinge *län,*

*upprättad enligt nedanstående §§ i lantbruksingenjörstaxan av den 27 juni 1930.*

| År | Dato | Arbete | Antal | à kr | Kr | öre | Kr | öre |
|---|---|---|---|---|---|---|---|---|
| 1 | 2 | 3 | 4 | 5 | 6 | | 7 | |
| | | **Kallelser och kungörelser,** § 5, st | 6 | 0,50 | | | 3 | – |
| | | **Ägomätning:** i skala 1:4000, §§ 6—10 | | | | | | |
| | | a) för mätningsområdets gränser enl. tariff I, | | | | | | |
| | | 1) i åker, raklinje km | | 1,50 | | | | |
| | | kroklinje „ | 14 | 3,00 | 4 | 20 | | |
| | | i annan mark, raklinje „ | | 3,00 | | | | |
| | | kroklinje „ | | 6,00 | | | | |
| | | 2) för strandsträckor utefter sjö o. vattendrag med bredd över 15 m | | | | | | |
| | | i åker, raklinje km | | 3,00 | | | | |
| | | kroklinje „ | | 5,00 | | | | |
| | | i annan mark, raklinje „ | | 5,00 | | | | |
| | | kroklinje „ | | 11,00 | | | | |
| | | 3) för strandsträckor utefter mindre vattendrag, bredd 10—15 meter | | | | | | |
| | | i åker, raklinje „ | | 1,00 | | | | |
| | | kroklinje „ | | 2,00 | | | | |
| | | i annan mark, raklinje „ | | 2,00 | | | | |
| | | kroklinje „ | | 5,00 | | | | |
| | | b) för mätningsområdets olika ägoslag, ägofigurer och areal enligt tariff II | | | | | | |
| | | åker, medelareal 0.26 ha st | 18 | 0.24 | 4 | 32 | | |
| | | ha | 4.78 | 0.78 | 3 | 73 | | |
| | | äng och odlingsmark, medelareal 0.27 ha st | 4 | 0.18 | | 72 | | |
| | | ha | 0.54 | 0.58 | | 31 | | |
| | | annan mark och impediment, medelareal 0.01 ha st | 2 | 0.05 | | 10 | | |
| | | ha | 0.02 | 0.78 | | 02 | | |
| | | c) för vattenavlopp enl. tariff III med en medelbredd av > 15; 10—15 < 10 m | | | | | | |
| | | i åker o. d., raklinje km | | | | | | |
| | | kroklinje „ | | | | | | |
| | | i annan mark, raklinje „ | | | | | | |
| | | kroklinje „ | | | | | | |
| | | Tillägg för mätning i skala 1: | | | | | | |
| | | d) för textning, skala o. d., 1:sta regalarket bladet | | | 4 | – | | |
| | | övriga regalark blad st | | | | | 17 | 40 |
| | | Överföres | | | | | 20 | 40 |

| 1 | 2 | 3 | 4 | 5 | 6 | | 7 | |
|---|---|---|---|---|---|---|---|---|
| | | Överfört | | | | | 20 | 40 |
| | | **Avvägning.** | | | | | | |
| | | a) avvägning, längdmätning o.d., § 46 mom. 4 ... dagar | 1 | 12,00 | 12 | – | | |
| | | b) ytavvägning, § 11, mom. 1, tariff IV | | | | | | |
| | | i öppen mark, medelantal >4 punkter pr ha ... ha | 5.32 | 0.50 | 2 | 66 | | |
| | | avvägda punkter ... st | 70 | 0.03 | 2 | 10 | | |
| | | i annan mark, medelantal ... punkter pr ha ... ha | | | | | | |
| | | avvägda punkter ... st | | | | | | |
| | | c) begränsningskurva, § 11, mom. 2: | | | | | | |
| | | i öppen mark ... km | 14 | 2,00 | 2 | 80 | | |
| | | i annan mark ... „ | | 5,00 | | | 19 | 56 |
| | | **Arealuträkning,** § 13, tariff V, medelareal 0.22 ha, ... st | 24 | 0.05 | 1 | 20 | | |
| | | ha | 5.32 | 0.10 | | 53 | 1 | 73 |
| | | **Ägobeskrivning,** § 14, ägofigurer ... st | 2 | 0,04 | | | 1 | 50 |
| | | **Markvärdering:** | | | | | | |
| | | a) uppskattning och värdering, § 46 mom. 5 ... dagar | | 12,00 | | | | |
| | | b) gradtabell eller kurva, § 16, mom. 1: | | | | | | |
| | | för första kilometern av avlopps längd ... km | | | ~~4~~ | – | | |
| | | för övriga kilometer ... st | | 1,50 | | | | |
| | | c) uträkning därmed av värde pr ytenhet, § 16, mom. 2, värdetal „ | 44 | 0,06 | 2 | 64 | | |
| | | d) uträkning av förbättring eller försämring, § 17, ägofigurer „ | 22 | 0,12 | 2 | 64 | 5 | 28 |
| | | **Längdprofil,** § 19, längdskala 1: 4000 | | | | | | |
| | | a) uppritning enl. tariff VI, 1) endast markyta ... km | | | | | | |
| | | 2) befintligt avlopp eller vall ... „ | 0.7 | 3.50 | | | 2 | 45 |
| | | **Tvärsektioner,** §§ 21 och 22, i skala 1:100, | | | | | | |
| | | vid uppritning av endast befintlig eller ny sektion ... st | | | | | | |
| | | ... „ | | | | | | |
| | | vid uppritning av såväl befintlig som ny sektion ... „ | 15 | 0.22 | 3 | 30 | | |
| | | ... „ | | | | | | |
| | | ... „ | | | | | 3 | 30 |
| | | Antal blad med profil- och sektionsritningar ... „ | 1 | 3,00 | | | 3 | – |
| | | **Hydrografisk utredning,** §§ 23 och 48, grundbelopp | | | 2 | – | | |
| | | för vattenområdets areal ... km² | | 0,02 | | | | |
| | | dagar | 1/4 | 12,00 | 3 | – | 5 | – |
| | | **Dimensionsberäkning,** § 24 | | | | | | |
| | | a) för öppet avlopp, utan särskild beräkning ... km | <1 | 3,50 | 3 | 50 | | |
| | | tillägg för särskild beräkning av dimensionerna ... „ | | 1,00 | | | | |
| | | „ „ våta sektionsarean vid h. v. y. 0,50 kr pr m² „ | | | | | | |
| | | nämligen ... m² sektion på ... „ | | | | | | |
| | | ... „ „ „ ... „ | | | | | | |
| | | ... „ „ „ ... „ | | | | | | |
| | | ... „ „ „ ... „ | | | | | | |
| | | b) täckt ledning, 1) inre diameter intill 20 cm ... „ | | 6,00 | | | | |
| | | 2) „ „ över 20 „ ... st | 2 | 10,00 | 20 | – | 23 | 50 |
| | | **Inritning å kartan av avlopp och vallar,** § 26, grundbelopp | | | 1 | – | | |
| | | tillägg för varje cm verkligt mått å kartan ... cm | 13 | 0,03 | | 39 | 1 | 39 |
| | | **Arbetsbeskrivning,** § 27, 1:a sidan | | | 3 | – | | |
| | | tillägg för övriga sidor ... st | | 2,00 | | | | |
| | | Överföres | | | | | 87 | 11 |

| 1 | 2 | 3 | 4 | 5 | 6 | 7 |
|---|---|---|---|---|---|---|
| | | *Överfört* | | | | 87 11 |
| | | ***Kostnadsberäkning,*** *§ 28, a) nyanläggning* ..... *km* | | 2,50 | | |
| | | *därjämte 25 öre pr m² av våta sektionsarean vid h. v. y.* | | | | |
| | | *nämligen* ..... *m² sektion på* ..... „ | | | | |
| | | *b) vid förändring av befintligt avlopp* ..... „ | 2/ | 4,00 | 4/- | |
| | | *därjämte 50 öre pr m² av våta sektionsarean vid h.v.y.* | | | | |
| | | *nämligen* ..... *m² sektion på* ..... „ | | | | |
| | | *c) av kostnadsförslagets slutsumma 0,1 % (broar och vallar inberäknade)* ..... | | | 4/25 | 8 25 |
| | | ***Förslag till invallning,*** *§ 29* | | | | |
| | | *a) Konstruktion och dimensionering av vallar* ..... | | | 6 — | |
| | | *b) Inläggning av vallkrön* ..... *km* | | 0,50 | | |
| | | *c) Uppritning av tvärsektioner* ..... *st* | | 0,25 | | |
| | | *d) Kostnadsberäkning* ..... *km* | | 3,00 | | |
| | | *§ 46 Förslag till pumpstation* ..... *dagar* | | 12,00 | | |
| | | ***Förslag till bro- och trumbyggnad,*** *§§ 33—35 och 38* | | | | |
| | | *Dimensionsberäkning* ..... *st* | | 8,00 | | |
| | | *Ritarbete* ..... | | | | |
| | | *för särskilt konstruerade landfästen* ..... *st* | | 4,00 | | |
| | | *Kostnadsberäkning* ..... | | | | |
| | | *för särskilt konstruerade landfästen* ..... *st* | | 4,00 | | |
| | | *Grundförstärkning* ..... *m²* | | 0,10 | | |
| | | *Ritningar, antal blad* ..... *st* | | 3,00 | | |
| | | ***Införande av höjdsiffror å plankartan,*** *§ 39* ..... | 70 | 0,01 | | 70 |
| | | ***Översiktskarta,*** *§ 41* ..... | | | | 4 - |
| | | ***Ersättningslängd,*** *§ 42, grundbelopp* ..... | | | 1 50 | |
| | | *antal ersättningsbelopp* ..... *st* | | 0,25 | | |
| | | ***Kostnadsfördelning,*** *§ 43, grundbelopp* ..... | | | 2 — | |
| | | *antal fastigheter* ..... *st* | 2 | 0,30 | 60 | |
| | | *tillägg för fastigheter i olika avdelningar* ..... „ | | 0,20 | | 2 60 |
| | | ***Utlåtande,*** *§ 45* ..... *sid* | 7 | 3,00 | | 21 - |
| | | ***Sammanträden o. upprättande av protokoll,*** *§ 46 mom. 1, dagar* | 1/2 | 12,00 | | 6 - |
| | | ***Särskild utredning,*** *§ 46, mom. 2* ..... „ | | 12,00 | | |
| | | ..... „ | | 12,00 | | |
| | | ***Utredning å länets lantmäterikontor rörande fastighetsgränser, jordregisternummer o. d.,*** *§ 46, mom. 15* ..... *dagar* | 1/4 | 12,00 | | 3 - |
| | | ***Förslag enl. § 46 mom. 15,*** *brunn* ..... „ | 1/2 | 12,00 | | |
| | | *utlopp för täckt ledning* ..... „ | | 12,00 | | 6 - |
| | | *slamficka* ..... „ | | 12,00 | | |
| | | **Lösen för:** | | | | |
| | | ***Kopia av plankartan,*** *§ 51* — *Summa kronor* | | | | 138 66 |
| | | *1) 1:sta regalarket bladet* ..... | | | 7 - | |
| | | *övriga regalark blad* ..... *st* | | | | |
| | | *2) efter kartans skala och ägofigurernas medelareal, tariff VII,* | | | | |
| | | *skalan 1:* 4/0.00 ....., *medelareal* 0.22 *ha, ägofigurer st* | 24 | 0.07 | 1 68 | |
| | | ..... *ha* | 5.32 | 0.14 | 74 | |
| | | *Överföres* | | | 9 42 | |

| 1 | 2 | 3 | 4 | 5 | 6 | | 7 | |
|---|---|---|---|---|---|---|---|---|
| | | *Överfört* | | | 9 | 42 | | |
| | | *höjning för handkopia å ritpapper, 25 %* | | | | | | |
| | | *3) insättning av höjdlägestal* ... *st* | 70 | 0,02 | 1 | 40 | | |
| | | *inritning av kanaler och diken, grundbelopp* | | | 1 | 75 | | |
| | | *tillägg för varje cm verkligt mått å kartan, cm* | 13 | 0,05 | | 65 | 13 | 22 |
| | | ***Kopia av profil-, sektions-, bro- och trumritningar,*** *§ 54,* | | | | | | |
| | | *1) enligt tariff VIII, endast markyta* ... *km* | | | | | | |
| | | *befintligt vattendrag eller vall* ... *„* | | | | | | |
| | | *nytt avlopp eller vall* ... *„* | | | | | | |
| | | *ändring av befintligt avlopp* ... *„* | 0.5 | 6.00 | 3 | – | | |
| | | *2) tvärsektioner, originalritningens belopp* | | | 3 | 30 | | |
| | | *3) broar och trummor, „ „* | | | | | | |
| | | *4) för varje med rubrik, skalor o. d. försett blad* ... *st* | | 3,00 | | | | |
| | | | | | 6 | 30 | | |
| | | *nedsättning för kopia å kalkerväv 25 %* | | | 1 | 58 | 4 | 72 |
| | | ***Kopia av annan ritning,*** *§ 46, pumpstation,* ... *dagar* | | 12,00 | | | | |
| | | *brunn, rörutlopp och slamficka* ... *„* | ½ | 12,00 | 6 | – | | |
| | | | | | | | 6 | – |
| | | ***Avskrift av synehandlingarna,*** *§ 57* ... *sid* | 16 | 0,55 | | | 8 | 80 |
| | | ***Översiktskarta i d:o,*** *§ 41* | | | | | 4 | – |
| | | *Summa kronor* | | | | | 36 | 74 |
| | | ***Övriga förrättningskostnader.*** | | | | | | |
| | | *Lösen av förordnandet jämte kommissionärsarvode* | | | | | | |
| | | *Annonskostnader ang. sammanträden* | | | 8 | – | | |
| | | *Inbindning av förrättningshandlingar o. uppklistring av ritningar* | | | 2 | – | 10 | – |
| | | *Arvode till biträdande förrättningsmannen* | | | | | | |
| | | *Ersättning till gode männen enligt egna räkningar* | | | | | 13 | 80 |
| | | *Kostnader för hantlangning, materialer o. d.* | | | | | | |
| | | *Summa kronor* | | | | | 23 | 80 |
| | | ***Sammandrag.*** | | | | | | |
| | | *Förrättningsmannens arvode* | | | 138 | 66 | 138 | 66 |
| | | *Lösen för kopior och avskrifter* | | | 36 | 74 | 36 | 74 |
| | | *Övriga förrättningskostnader* | | | 10 | – | 23 | 80 |
| | | *Summa kronor* | | | 185 | 40 | 199 | 20 |

*Den som icke åtnöjes med denna räkning äger att inom tre månader från nedanstående dag klander därå anställa genom stämning till* Listers *häradsrätt.*

Röräs *den* 24 nov 1943

[signature]

**Statens lantbruksingenjör.**

*Att sakägare erhållit en med denna lika lydande räkning betyga:*

*Kronor* ..... *kvitteras:*

..... *den* ..... *19*.....

PETTERSONSKA BOKTR.EFTR.
SKARA
425480

K 2*0333

Betänkande

till

RÖNÅS DIKNINGSFÖRETAG ÅR 1943.

Kyrkhults socken, Blekinge län.

Avskrift

Genom Kungl. Lantbruksstyrelsens beslut denna dag fastställd till efterrättelse vid arbetets utförande.

Stockholm den 28 februari 1946.

På Kungl. Lantbruksstyrelsens vägnar

– Albert Smith.

Bestyrkes i tjänsten:
Thore Möller

Kungl. Lantbruksstyrelsen har denna dag dels medgivit, att Övre företaget må utgå ur den fastställda arbetsplanen, dels ock föreskrivit, att de till företaget beviljade statsunderstöden skola minskas statsbidraget från 2.110 kronor

Betänkande

till

RÖNÅS DIKNINGSFÖRETAG ÅR 1943.

Kyrkhults socken, Blekinge län.

till 1.260 kronor och lånet från 3.200 kronor till 1.260 kronor.

Stockholm den 28 oktober 1949.

På Kungl. Lantbruksstyrelsens vägnar

A. Smith.

# B e t ä n k a n d e

rörande fråga om statsunderstöd till Rönås dikningsföretag år 1943 i Kyrkhults socken av Blekinge län.

## Belägenhet.

Området är beläget omkring 2 km nordväst om Kyrkhults kyrka och angives på till synehandlingarna hörande översiktskarta till sitt ungefärliga läge med röd färgbeteckning.

## Rättsliga förhållanden m.m.

Förslag angående företagen har upprättats vid av undertecknad handlagd, den 24 sistlidna november avslutad syneförrättning enligt vattenlagen. Så snart förrättningen vunnit laga kraft, kommer bevis härom att tillställas Kungl. Lantbruksstyrelsen.

Statsbidrag från avdikningsanslaget, skogsutdikningsanslaget eller anslaget till förstärkning av ofullständiga jordbruk /avloppsförbättringsbidrag/ eller lån från odlingslånefonden eller statens avdikningslånefond har såvitt känt är tidigare icke utgått till torrläggning av i företagen ingående marker.

## Hydrografiska förhållanden m.m.

För de särskilda avloppssträckornas nederbördsområden, beräknade vattenmängder, lutningar m.m. och därav föranledda dimensioner samt för förslagets tekniska detaljer i övrigt redogöres i synemännens utlåtande. På översiktskartan har nederbördsområdets gräns angivits med en heldragen blå linje.

Arbetstid.

Enligt vid syneförrättningen meddelade bestämmelser skall företagen vara fullbordade till den 1 september 1948.

Statsunderstöd.

Båda delägarna hava förklarat sig önska komma i åtnjutande av såväl bidrag från statens avdikningsanslag som lån från statens avdikningslånefond till företagens utförande. Bifogade tabell /Bil. 2/ utvisar varje särskild delägares andel i kostnaden ävensom beräknade bidrags- och lånebelopp.

Sammanfattning av uppgifter om företagens areal, kostnad och båtnad återfinnes i bil. 1.

Sammandrag av företagens kostnader är infört här nedan.

Förord.

Den vid syneförrättningen verkställda utredningen har givit vid handen, att torrläggning av ifrågavarande marker är en förutsättning för ett rationellt utnyttjande av desamma. Inom nedre företaget överstiger kostnaden båtnaden med omkring 6 %. Ende delägaren är småbrukare, vilken för sin utkomst är helt beroende av sitt jordbruk, varför det för honom är av stor vikt att rationellt kunna utnyttja jorden. Dessutom kan befaras att, därest endast övre företaget kommer till utförande, det nedre området utsättes för större risk för försumpning till följd av att vattnet hastigare rinner till. På grund härav får jag tillstyrka bifall till ansökningen om statsunderstöd jämväl till detta företag.

Enligt gällande bestämmelser synes, på sätt ovannämnda tabell ut-

visar, statsunderstöd kunna utgå till företagen med, i avrundade tal, 2.110 kronor från statens avdikningsanslag och 2.200 kronor från statens avdikningslånefond.

Bilagor m.m.

Beträffande företagen i övrigt rörande frågor hänvisas till syneakterna, bestående av 1 häfte handlingar och 2 ritningar.

Karlskrona i december 1943.

Thore Möller

## Kostnadssammandrag

Torrläggningskostnad

| | | |
|---|---|---|
| Arbets- och materialkostnad | | ~~4.250:-~~ 2.550:- kr |

Förrättningskostnad

| | | |
|---|---|---|
| Kostnad för syneförrättningen | ~~199:20~~ kr | |
| " " utredn. ang. statsunderstöd m.m. | ~~25:80~~ " | ~~225:-~~ 135:- " |
| Summa | | ~~4.476:-~~ 2.685:- kr |

Karlskrona i december 1943.

Thore Möller

Vid arbetsplanens fastställande har kostnaden för företaget beräknats till 4.475:- kronor.

Stockholm den 28 februari 1946.

På Kungl. Lantbruksstyrelsens vägnar:

Albert Smith

I samband med av Kungl. Lantbruksstyrelsen

(Fortsätt se nästa sid.)

denna dag medgiven ändring i arbetsplanen har kostnaden för företaget beräknats till 2.685 kronor.

Stockholm den 28 oktober 1949.

På Kungl. Lantbruksstyrelsens vägnar

A. Smith.

Bil. 1.

# Sammanfattning av uppgifter om företagets areal, kostnad och båtnad.

| Samfällighet | Areal: Åker (Hektar) | Areal: Annan mark (Hektar) | Areal: Summa (Hektar) | Kostnad (kronor) | Båtnad (kronor) | Relativ kostnad |
|---|---|---|---|---|---|---|
| | | Hela förrättn | | | | |
| Nedre förel. | 1.95.5 | 0.46.5 | 2.42.0 | 2685.- | 2521.20 | 1.06 |
| Övre " | 2.89.0 | 0.07.5 | 2.96.5 | 1790.- | 1927.- | 0.93 |
| Summa | 4.84.5 | 0.54.0 | 5.38.5 | 4475.- | 4448.20 | |
| | | Sökandenas andel | | | | |
| Nedre förel. | 1.95.5 | 0.46.5 | 2.42.0 | 2685.- | 2521.20 | |
| Övre " | 2.89.0 | 0.07.5 | 2.96.5 | 1790.- | 1927.- | |
| Summa | 4.84.5 | 0.54.0 | 5.38.5 | 4475.- | 4448.20 | |

Karlskrona i december 1943
Thor Möller



PETTERSONSKA BOKTR.EFTR.
ÖKARA

414072

# Tabell, utvisande varje särskild delägares andel i

| Mantal | Reg.-n:r | Littera | Socken, by och hemman | Samfällighet, avdelning, ägares namn | Areal: Åker ha | Åker ar | Annan mark ha | Annan mark ar | Summa ha | Summa ar |
|---|---|---|---|---|---|---|---|---|---|---|
| | | | Kyrkhults socken | | | | | | | |
| | | | | Nedre företaget | | | | | | |
| 123/640 | 2⁹ | Fa | Rönås Västra | Karl E. Svensson | 1 | 95.5 | | 46.5 | 2 | 42.0 |
| | | | | Övre företaget | | | | | | |
| 123/640 | 2⁹ | Fa | " " | Karl E. Svensson | 1 | 38.0 | | 07.5 | 1 | 45.5 |
| 1/4 | 1⁵ | D | " Östra | Ivar Johansson | 1 | 51.0 | | | 1 | 51.0 |
| | | | | Summa | 4 | 84.5 | | 54.0 | 5 | 38.5 |

1/ Bidraget beräknas till hälften av båtnaden.
2/ Lånet " " återstående del av båtnaden, sedan bidraget fråuräknats.

Bil. 2.

företaget ävensom beräknade bidrags- och lånebelopp.

| Båtnad | | Kostnad för | | | | | | Summa kostnad | | Relativ kostnad | Bidragets storlek i proc. av kostnaden | Bidrag | | Lån | |
|---|---|---|---|---|---|---|---|---|---|---|---|---|---|---|---|
| | | torrläggningen | | syneförrättningen | | betänkandet | | | | | | | | | |
| kr. | öre | kr. | öre | kr. | öre | kr. | öre | kr. | öre | | | kr. | öre | kr. | öre |
| 2521 | 20 | 2550 | - | 119 | 52 | 15 | 48 | 2685 | - | 1.06 | | 1259 | 62 | 1261 | 02 |
| 940 | - | 829 | 60 | 38 | 88 | 5 | 04 | 873 | 52 | 0.93 | 47.55 | 414 | 99 | 458 | 22 |
| 987 | - | 870 | 40 | 40 | 80 | 5 | 28 | 916 | 48 | " | " | 435 | 39 | 480 | 76 |
| 4448 | 20 | 4250 | - | 199 | 20 | 25 | 80 | 4475 | - | | | 2110 | - | 2200 | - |

Karlskrona i December 1943.
Thor Möller.

Förestående avskrifters, sid 1-6, likhet med originalet bestyrkes:
Thor Möller

**Avskrift**

# R ä k n i n g

för betänkande och utredning angående statsunderstöd till Rönås dikningsföretag år 1943 i Kyrkhults socken av Blekinge län.

| | | |
|---|---|---|
| Betänkande och kostnadssammandrag 3 sid å 3:- kr | 9:- | kr |
| Upprättande av ansökningshandlingar | 3:- | " |
| " " tabell med uträkning av bidrag och lån | 3:- | " |
| " " förteckning å lånesökandenas fastigheter | 3:- | " |
| Anskaffande av lagakraftbevis | 2:50 | " |
| Avskrift av betänkandet m.m. 6 sid å 0:55 kr | 3:30 | " |
| Inhäftning av handlingar | 2:- | " |
| Summa | 25:80 | kr |

Klander mot denna räkning anställes genom stämning till Listers häradsrätt inom tre månader härefter.

Karlskrona den 3 december 1943.

Thore Möller

Bestyrkes i tjänsten:

212/46.

LANTBRUKSSTYRELSEN
26 NOV. 1949
DIARIE Nr U 4028
SAK Nr

a. a.

Rönås df-av år 1943
Kyrkhults s:n, Blekinge län.

Till Kungl Lantbruksstyrelsen

Stockholm.

Antecknat

Härmed ber jag undertecknad att få modela att jag har försålt fastigheten 2:a Rönås till Olaf Svensson Rönås, i ach med detta har herr Svensson över togit ansvaret för utfallsdiket.

Svenssons adress: Lantbr. Olaf Svensson
Rönås
Kyrkhult

ny akt för varan

Vöghult den 23-11-49
Åke Håkansson.

J 1697/49
GL

Lantbrukaren Åke Håkansson,
Rönås,
K y r k h u l t.

Sedan Kungl. Lantbruksstyrelsen den 28 oktober 1949 i samband med företagets godkännande medgivit viss ändring i den fastställda arbetsplanen för Rönås dikningsföretag år 1943 i Kyrkhults socken, blev genom felexpediering härifrån intressenterna tillhöriga 2 häften handlingar med inneliggande 1 ritning återställda till Eder, innan ändringen med därav föranledda påskrifter blivit däri införda.

Lantbruksstyrelsen anhåller att Ni ville, på det att handlingarna och ritningarna må befinna sig i komplett skick, hit återsända handlingarna och de till dikningsföretaget hörande med Lantbruksstyrelsens påskrift om fastställelse försedda ritningarna - ej täckdikningsritningen som förra gången - för komplettering med denna ändring och dessa påskrifter och för kopiering därav på Lantbruksstyrelsens exemplar, varefter de komma att omedelbart återställas till Eder.

Stockholm den 10 november 1949.

På Kungl. Lantbruksstyrelsens vägnar

Albert Smith.

212/46.

Liv. 1946, Romb.

FÖREDRAGET
DEN 5 APR 1949
I
LANTBRUKSSTYRELSEN

Ankom till
Lantbruksnämnden i Blekinge län
Lantbrukslagenjörsavdelningen
d. 19 MRS. 1949
Dnr L.V. 34

LANTBRUKSSTYRELSEN
31 MRS 1949
DIARIE Nr
SAK Nr J1679

Lantbruksingenjören i Blekinge län
K a r l s k r o n a

Kyrkhults s:n,
Blekinge län.

Undertecknade, enda delägare i Rönås dikningsföretag år 1943, få härmed meddela, att vi icke ämna fullfölja arbetet i vad det avser Övre företaget. Vi hava intet att invända mot att den del av statsunderstödet, som belöper på nämnda delföretag, indrages.

Rönås, K y r k h u l t, den 30-/1949

Sven Gösta Jönsson
Numera ägare till
1/4 mtl Rönås 15

Åke Håkansson
Numera ägare till
123/640 mtl Rönås av 29

1/2 40

LANTBRUKSINGENJÖREN
I
BLEKINGE LÄN
Stenbergsgr. 3
KARLSKRONA
Tel. 475

LANTBRUKSSTYRELSEN
31 MRS. 1949
DIARIE Nr J 1679
SAK Nr

Exp.n:r 23

Till

Kungl. Lantbruksstyrelsen.

Härmed får jag vördsamt insända skrivelse från Sven Gösta Jönsson och Åke Håkansson, enda delägare i Rönås dikningsföretag år 1943, enligt vilken de dels förklara sig icke ämna fullfölja arbetet, i vad det avser Övre företaget, dels medgiva, att på detta delföretag belöpande statsunderstöd indrages.

Enligt Kungl. Lantbruksstyrelsens P.M. den 28 februari 1946 beräknas bidrag och lån till det utförda Nedre företaget i avrundade tal vardera till 1.200 (60) kronor. Till företaget har utbetalats av statsbidraget 1300 kronor och av statslånet 1350 kronor.

På grund härav synes företaget böra återbetala av bidraget 40 kronor och av lånet 90 kronor eller tillhopa 130 kronor.

Karlskrona den 26 mars 1949.

Thore Möller

Thore Möller

| | | | | | | | |
|---|---|---|---|---|---|---|---|
| | | | | | | | skall återbet |
| utbet | bidrag | 10/12 46 | 1.300 | bev. m. inskas till | bidr | 1.260 | 40 |
| | lån | 10/12 46 | 1.350 | | lån | 1.260 | 90 |

utbetalat till Karl E. Svensson Rönås Kerrhkent

212/46

DIARIE Nr 11002
K. LANTBRUKSSTYRELSEN
23 APR. 1946

R a p p o r t

över verkställd besiktning av Rönås dikningsföretag år 1943 i Kyrkhults socken av Blekinge län.

Planen fastställd den 26 februari 1946.

Statsbidrag : 2.110:- kr

Statslån : 2.200:- "

Kontrakt ej antaget.

Fastställd arbetstid till den 1 september 1948.

Styrelsens ordförande : Lantbrukaren Karl E. Svensson, Rönås, Kyrkhult

---

Vid av undertecknad den 16 oktober 1945 företagen besiktning av ovan angivna företag, befanns "Nedre företaget" vara utfört i enlighet med det vid syneförrättningen upprättade och sedermera av Kungl. Lantbruksstyrelsen fastställda förslaget.

Enligt fastställda förslaget beräknas kostnaden

| | | |
|---|---|---|
| för "Nedre företaget" till | 2.550:- | kr |
| Härtill komma förrättningskostnader | 225:- | " |
| Summa | 2.775:- | kr |

utgörande omkring 62 % av hela den beräknade kostnaden 4.475:- kr.

Karlskrona den 18 april 1946

Thore Möller

Thore Möller

[illegible] 1250
[illegible] 1250

Till

Lantbrukaren Åke Håkansson,

Rönås, Kyrkhult.

Angående Rönås dikningsföretag år 1943.

För behandlingen av frågan om ändring i plan för rubricerade företag, anmodas Ni härmed att till Kun 1. Lantbruksstyrelsen snarast insända till företaget hörande handlingar och ritningar.

Stockholm den 30 september 1949.

Enligt uppdrag

S. F.

Avskrift.

Till

Lantbruksingenjören Th. Möller,

K a r l s k r o n a.

Får härmed anmoda Eder ombestyra att handlingar och ritningar till Rönås dikningsföretag år 1943 i Blekinge län, till vilket ansökning om ändring i plan inkommit den 31 mars 1949, snarast insändas till Kungl. Lantbruksstyrelsen. Stockholm den 15 augusti 1949.

Enligt uppdrag

W. Gripenberg.

Bestyrkes å tjänstens vägnar:
I Kungl. Lantbruksstyrelsen
K. Andersson

32466
DIARIE Nr
K. LANTBRUKSSTYRELSEN
2 DEC. 1946

# Köpekontrakt.

Till lantbr. Sven Gösta Jönsson, Kyrkhult, försälja vi härmed vårt hemman 1/4 mantal Rönäs Östra 1⁵ med därå varande hus, jord träd och oss tillhörig nedfäld skog i det skick vari det nu befinner sig med tillträde genast.

Hemmanet säljes gravationsfritt frånsett dikningslån och priset är bestämt till fyrtiotvåtusen (42.000.) Kronor varav tolvtusen (12.000).- betalas i dag och kvitteras härmed. kr. 15.000.- betalas den 1 juni och återstoden kr. 15.000.- den 1 nov. 1946.

1945 års skattar betalas av säljarna och 1946 års skatter som beröra hemmanet betalas av köparen. Nödiga åtkomsthandlingar samt gravationsbevis utvisande hemmanets gravationsfrihet frånsett dikningslån lämnas av säljarna före inbetalningen den 1 juni 1946.

Rönäs, Kyrkhult den 14 februari 1946.

Ivar Johansson
Linnea Johansson
säljare

Sven Gösta Jönsson
Köpare

Bevittnas

Ernst Persson

Edvard Severin

Rätt avskrivet intygar.

Nils Svensson

Oskar Ohlsson.
Kyrkhult

1946 den 10 dec.

11001,02

Uppgift jämlikt stadgandet i 1 §, 1 stycket, av lag om kronans förmånsrätt för avdikningslån den 14 juni 1929 (nr 164).

Företagets namn: Rönås dikningsföretag år 1943 i Kyrkhults socken, Blekinge län. minskat 29/10 1949 till 1260

Lån 2.200 kronor från statens avdikningslånefond enligt Kungl. Lantbruksstyrelsens beslut den 28 februari 1946.

Lånet har beviljats för nedanstående, i utredningen angående detsamma upptagna fastigheter.

| Socken, by och hemman | Mantal | Register-nummer | Ägare |
|---|---|---|---|
| Kyrkhults socken | | | |
| ~~Rönås Östra~~ | ~~1/4~~ | ~~$1^8$~~ | ~~Ivar Johansson, lagf.~~ × 24/11 1937, § 400 ny äg. Sven Gösta Jönsson. |
| " Västra | 123/640 | $2^9$ | Karl Emanuel Svensson, lagf. 9/2 1938, § 56 |

Stockholm den 10 december 1946.

På Kungl. Lantbruksstyrelsens vägnar

Albert Smith

× utgår genom ändring i arbetsplanen den 28 okt. 1949

28/2 46

10053

DIARIE Nr
K. LANTBRUKSSTYRELSEN
11 MAJ 1944

Rönås dikningsföretag år 1943

Blekinge län

F ö r t e c k n i n g

å fastigheter, till vilkas andelar i kostnaderna för företaget avdikningslån sökes.

Kyrkhults socken

Rönås Östra 1/4 mtl 1 5 äg. Ivar Johansson, lagf. 24/11 1937, § 400.

" Västra 123/640 mtl 2 9 äg. Karl Emanuel Svensson, lagf. 9/2 1938, § 56.

Karlskrona den 3 december 1943.

Thore Möller

Att, såvitt framgår av härstädes fört vederbörligt diarium, besvär inom laga tid icke anförts över en enligt uppgift den 24 november 1943 avslutad laga syneförrättning angående Rönås dikningsföretag år 1943, avseende torrläggning av marker tillhörande Rönås nr 1 och 2 i Kyrkhults socken, Blekinge län; det varder härmed till bevis meddelat. Stockholm i Söderbygdens vattendomstols kansli den 14 april 1944.

Ex officio:

(G. Österholm)




Lantbruksingenjören Thore Möller, p.b.

Lösen redov. gm stpl..... 1:-
Stämpel ..... 1:-
Summa kronor 2:-

2/2
46

Skuldförbindelse överlämnad till Kungl. Statskontoret den 2/5 46
9/5 1946
362/46

DATUM 11001
K. LANTBRUKSSTYRELSEN
23 APR 1946

K 2.0333

# KONTRAKT.

Sedan Kungl. Lantbruksstyrelsen den 28 februari 1946 till Rönås dikningsföretag år 1943 i Kyrkhults socken,

BLEKINGE LÄN

Ihhande

beviljat dels *statsbidrag* med tvåtusenetthundratio (2.110) kronor att utgå från *statens avdikningsanslag* och *dels lån* med tvåtusentvåhundra (2.200) kronor att utgå från *statens avdikningslånefond* ävensom fastställt en av lantbruksingenjören Th. Möller vid syneförrättning år 1943 för företaget upprättad arbetsplan med därtill hörande kostnadsförslag, har undertecknad, som av vederbörande intressenter utsetts till ~~styrelse för troendeman~~ styresman 2 äg för företaget, med Lantbruksstyrelsen avslutat följande kontrakt, varigenom ~~vi~~ jag för egen del samt å vederbörande intressenters i företaget vägnar åtager och förbinder oss ~~mig~~.

1:o) att utföra företaget i överensstämmelse med den fastställda arbetsplanen med de eventuella ändringar däri, varom Lantbruksstyrelsen må komma att efter framställning besluta,

att fullborda arbetet till den *1 september* 1948,

att vid företagets utförande iakttaga de föreskrifter, som av Kungl. Maj:t eller Lantbruksstyrelsen må hava meddelats,

K. Lantbruksstyrelsens formulär K 66.
11. 1945. 1200.

STATENS REPRODUKTIONSANSTALT
465845

att vid sådana betongarbeten, som kunna ifrågakomma vid företaget, giva företräde för material av inhemsk tillverkning, då icke särskilda omständigheter till annat föranleda,

att bestrida vad utöver beviljat statsbidrag kan erfordras för företagets fullbordande,

att gälda vederbörande förrättningsman tillkommande gottgörelse för besiktning och avsyning av företaget,

att, när sådant av Lantbruksstyrelsen påfordras, förete behörigen verifierade räkenskaper över de med företaget förenade utgifterna ävensom att, därest det skulle visa sig, att torrläggningskostnad, varför statsmedel beviljats, beräknats till högre belopp än den verkliga kostnaden, efter föreskrift av Lantbruksstyrelsen vidkännas motsvarande minskning av statsbidraget och lånet,

att underhålla det utförda arbetet intill dess sådan underhållsskyldighet kan varda andra i laga ordning ålagd eller vederbörande från underhållsskyldigheten befriats, samt

att vid arbetets utförande ävensom i fråga om underhållsskyldighetens fullgörande underkasta $\frac{\text{oss}}{\text{mig}}$ Lantbruksstyrelsens inseende och kontroll;

2:o) att för tjänsteman, som förordnats att verkställa besiktning eller avsyning av företaget eller inspektion av underhållsarbetet, tillhandahålla den för företaget fastställda arbetsplanen med därtill hörande handlingar och ritningar;

3:o) att i händelse avvikelse utan därtill i vederbörlig ordning erhållet tillstånd skett från den fastställda arbetsplanen, eller arbetet icke blivit fullbordat inom därför bestämd tid och Lantbruksstyrelsen ej heller medgivit anstånd med dess utförande, eller Kungl. Statskontoret skulle finna den säkerhet, som blivit ställd för till Statskontoret avgiven skuldförbindelse angående lånets återbetalning, icke vidare nöjaktig, och ny säkerhet som av Statskontoret godkännes, icke varder inom bestämd tid avlämnad, eller den bestämda annuiteten icke varder i behörig tid erlagd, låta det ankomma på Lantbruksstyrelsen att inställa vidare utbetalning av statsmedlen samt att återfordra vad därav uppburits, beträffande lånet dock endast därest icke beslut om detsammas återbetalning och fördelning blivit meddelat, att inom viss angiven tid på en gång eller efter hand inbetalas, bidragsmedlen till Lantbruksstyrelsen, och lånemedlen till Statskontoret, ävensom att å sålunda lyftade och återburna medel erlägga fem procent årlig ränta från lyftningsdagen till dess återbetalning sker;

4:o) att ifråga om tid för lyftande av statsmedlen låta gälla vad Lantbruksstyrelsen därutinnan bestämmer, och skall någon del av statsbidraget och lånet innestå i Lantbruksstyrelsen, intill dess arbetet blivit vederbörligen avsynat och av Lantbruksstyrelsen godkänt;

5:o) att vid avslutandet av detta kontrakt för förvaring i Lantbruksstyrelsens arkiv till Styrelsen överlämna ett exemplar av till ärendet hörande förslag och utredning, dock med undantag för sådana förrättningsakter, som enligt gällande bestämmelser i fråga om redovisning av akter rörande företag enligt 7 kap. vattenlagen må vid nämnda tidpunkt hava överlämnats till Lantbruksstyrelsen, ävensom att, innan sista delen av statsmedlen lyftes, till Lantbruksstyrelsen överlämna fullständig beskrivning jämte ritning över sådan avvikelse från den fastställda planen, vartill vederbörligt tillstånd må hava meddelats;

6:o) att bestrida eller gottgöra kostnader, som i följd av erhållna statsbidrag och lån kunna föranledas för Lantbruksstyrelsen eller Statskontoret;

7:o) att för fullgörande av detta kontrakt ävensom, därest mot kontraktet brytes, för återbäring av lyftade statsmedel jämte därå upplupen ränta, ställa säkerhet, som av Lantbruksstyrelsen godkännes;

8:o) att till Statskontoret avgiva med behörig borgen eller annan säkerhet försedd skuldförbindelse angående lånets återbetalning; samt

9:o) att fullgöra de övriga åtaganden, som enligt gällande bestämmelser åligga mottagare av ifrågavarande statsmedel.

Härav äro två lika lydande exemplar upprättade, av vilka vardera kontrahenten tagit ett.

Rönås pr Kyrkhult den 3 april 1946.

Karl E. Svensson ägare till Rönås Västra 2:9.

Att lantbrukaren Karl E.Svensson, Rönås pr Kyrkhult

i bägges vår närvaro egenhändigt undertecknat förestående kontrakt, intyga:

Sven Olsson

Adress Kåraboda

Harry Jeppsson

Adress Mörbohult, Kyrkhult.

*Kungl. Lantbruksstyrelsen antager detta kontrakt.*

*Stockholm den* 10 december 1946.

På Kungl. Lantbruksstyrelsens vägnar

Vederbörandes uppmärksamhet fästes å bestämmelserna i 13 kap. 17 § vattenlagen, vari stadgas att, därest det framtida underhållet försummas, Konungens Befallningshavande eller annan myndighet Konungen bestämmer äger själv bota bristen på den försumliges bekostnad.