Blad 1.

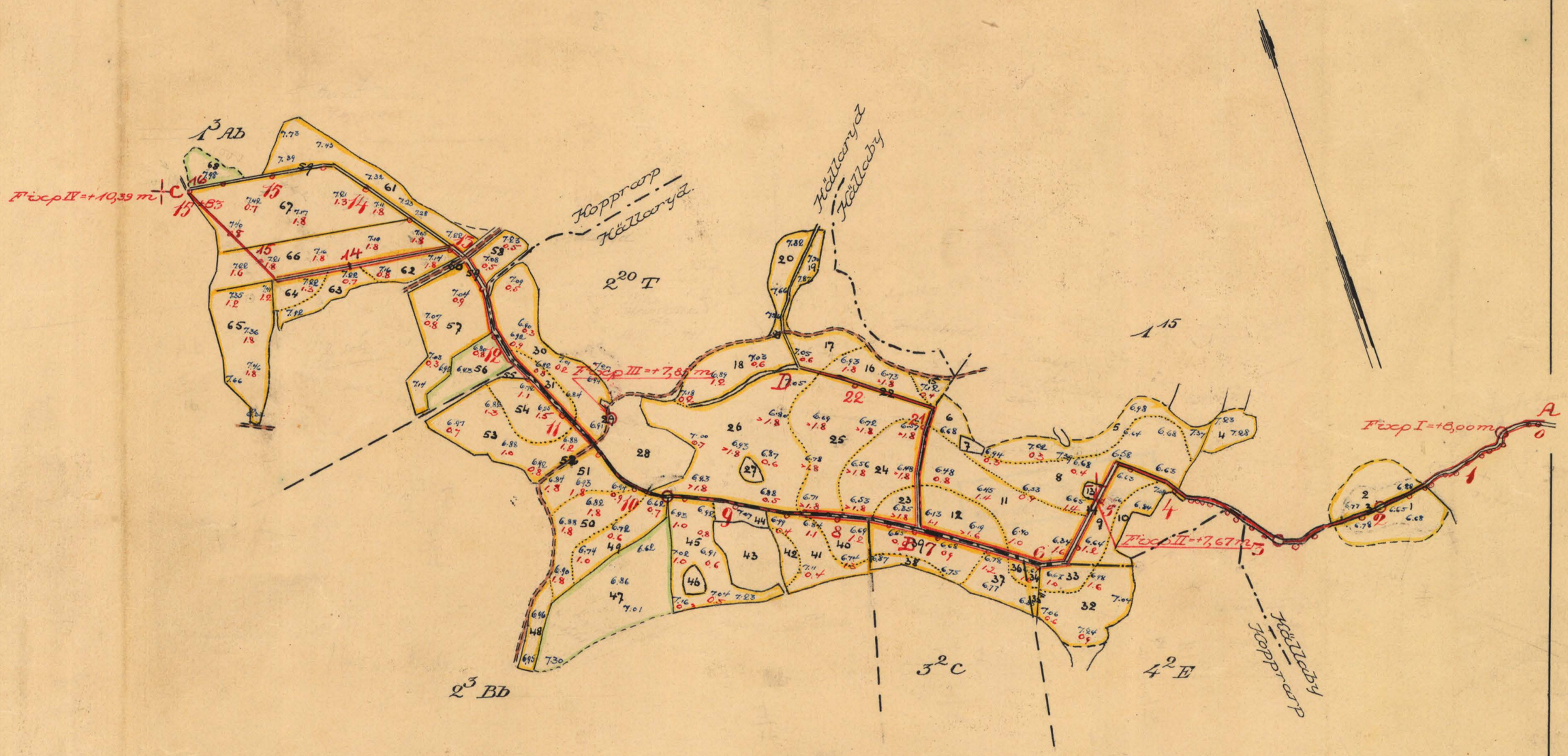

Förslag i 3 blad till

Källaby – Hällaryd – Kopprarps dikningsföretag år 1943.

Hällaryds socken, Blekinge län;

upprättat vid syneförrättning enligt vattentagen år 1943 av;

Statens lantbruksingenjör

Skala 1:4000

100 0 100 200 300 m

Genom Kungl. Lantbruksstyrelsens beslut denna dag fastställd till efterrättelse vid arbetets utförande med visst tillägg enligt av Styrelsen å betänkandet gjord påskrift

Stockholm den 12 juli **19** 46

På Kungl. Lantbruksstyrelsens vägnar

RITN. Nr 001

K 3*0330

Nr 304 Blekinge 3 juta

Tillhör förslag till

Blad 2.

Källaby – Hällaryd – Kopprarps dikningsföretag år 1943.

Statens lantbruksingenjör

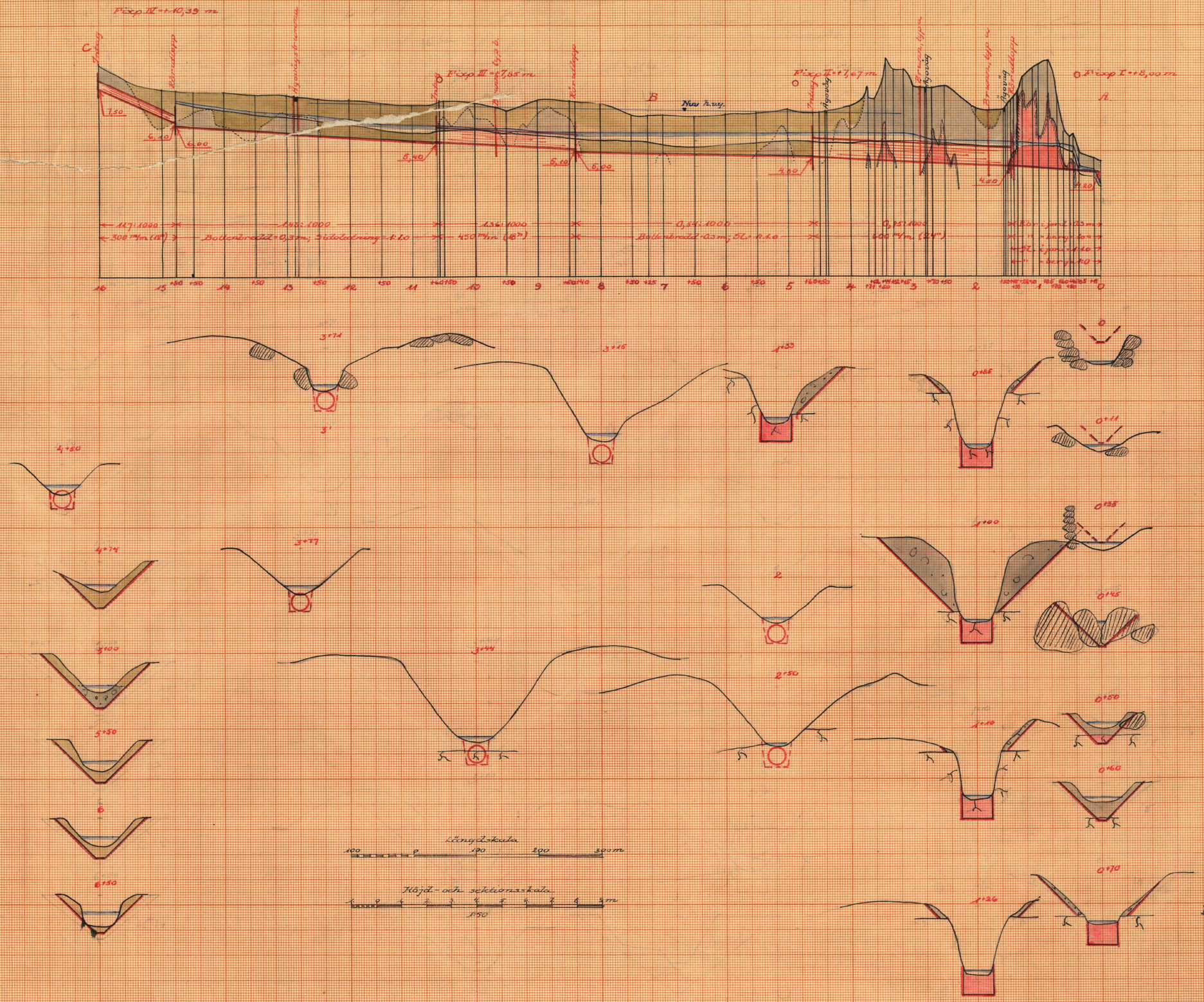

Genom Kungl. Lantbruksstyrelsens beslut denna dag fastställd till efterrättelse vid arbetets utförande med visst tillägg enligt av Styrelsen å betänkandet gjord påskrift.

Stockholm den 12 juli 1946.
På Kungl. Lantbruksstyrelsens vägnar

KITN.Nr 002

K 3*0330 2

4301Rb.

Nr 304 Blekinge 3 rit

Tillhör förslag till

Källaby – Hällaryd – Kopprarps dikningsföretag år 1943.

Blad 3.

Statens lantbruksingenjör

Typritning för intag vid 10+60 och 16+00

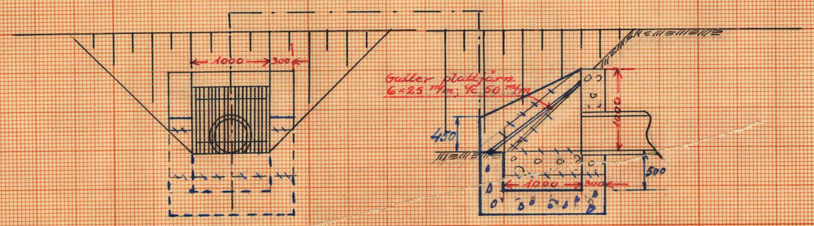

Typritning för intag vid 4+60 och 22+60

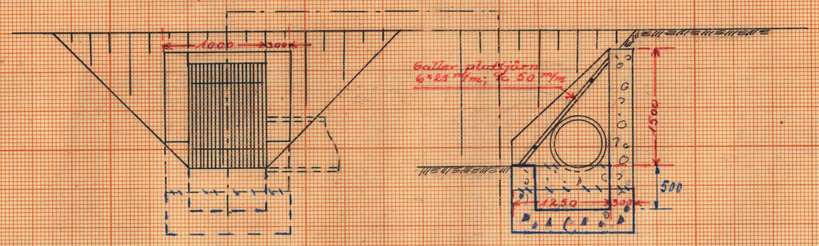

Typritning för rörutlopp

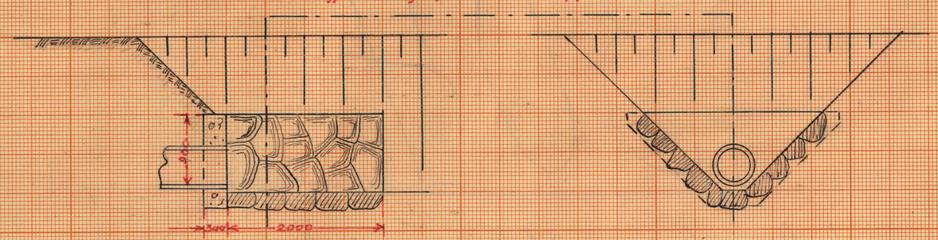

Typritning för brunnar på sträcka 1+45 – 4+60

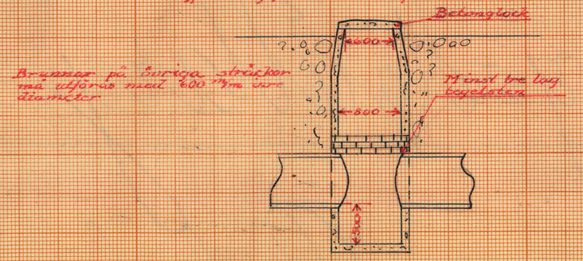

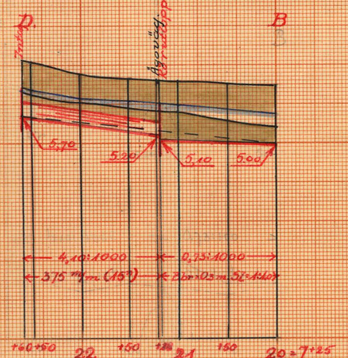

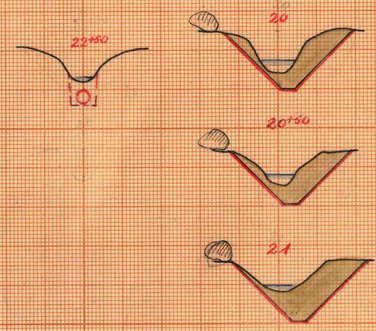

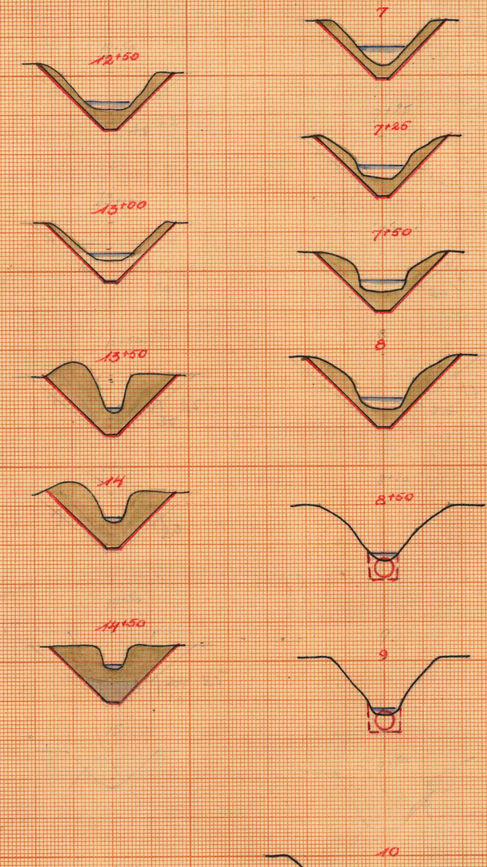

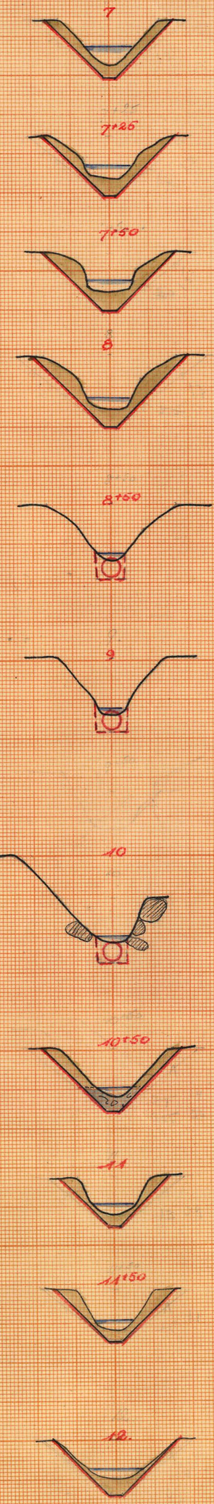

Längdskala. 1:4000

Höjd- och sektionsskala. 1:100

Skala för brunnar m.m. 1:50

Genom Kungl. Lantbruksstyrelsens beslut denna dag fastställd (*) efter rättelse vid anförete anförande med vissa tillägg enligt av Styrelsen å beslutexemplaret gjord påskrift

Stockholm den 12 juli 19 46

På Kungl. Lantbruksstyrelsens vägnar

(*) Ej tillämpligt

RIIN.Nr 003

K 3·0330 3

4301Rb.

Nr 304 Blekinge 3 pkte

ESSELTE

Akt nr:

A330

AU$A330

17204

K____3*0330

Synehandlingar

till

KÄLLABY-HÄLLARYD-KOPPRARPS

DIKNINGSFÖRETAG ÅR 1943.

Hällaryds socken, Blekinge län.

A330

Synehandlingar

till

KÄLLABY-HÄLLARYD-KOPPRARPS DIKNINGSFÖRETAG ÅR 1943.

Hällaryds socken, Blekinge län.

Till akten hör: 1 häfte handlingar, innehållande 37 paginerade sidor, 3 blad ritningar samt 1 arvodesräkning.

Protokoll, fört vid synefärrättning enligt vattenlagen angående torrläggning av marker, tillhörande Källaby, Hällaryd och Kopprarp i Hällaryds socken av Blekinge län.

Tisdagen den 14 september 1943 kl. 10.30 inställde sig undertecknad lantmuksingenjör jämte skiftesgodemännen Herman Pettersson i Kvallåkra och Gustav Olsson i Märserum hos lantmukaren John Jönsson i Källaby för att på grund av länsstyrelsens för förrättningsmannen utfärdade förordnande påbörja förrättningens handläggning. Vid sammanträdet, varom kungörelse (Bil. B) varit i laga ordning anslagen i Hällaryds församling den 29 och införd i tidningen Karlshamns Allehanda den 30 sistlidna augusti och varom kända intressenter erhållit underrättelse, enligt förteckning (Bil. C), tillstädeskommo därjämte följande sakägare

Sökande till förrättningen:

Lantmukaren John Jönsson, ägare till $\frac{2}{3}$ mtl Källaby 1^{15}

—— " —— Nils Henriksson, —— " —— " $\frac{11}{90}$ —— " —— Hällaryd 2^{20}

Övriga sakägare:

Lantmukaren Viktor Klemedsson, ägare till $\frac{3}{16}$ mtl Kopprarp 3^{2} och $\frac{3}{16}$ —— " —— " —— 4^{2}

—— " —— Reinhold Persson, —— " —— " $\frac{3}{16}$ —— " —— " —— 2^{3}

—— " —— Bernt Olsson, —— " —— " $\frac{5}{16}$ —— " —— " —— 1^{3}

§ 1.

Ansökningen till förrättningen och länsstyrelsens med anledning härav ~~upplästa~~ utfärdade förordnande upplästes och bilades handlingarna (Bil. A).

§ 2.

Mot synemännen anfördes intet jäv. Själva

visste de ej om något jävsförhållande till någon nu känd sakägare.

§ 3.

Framvisades karta över torrläggningsområdet och profilritning över undersökta avlopp. I samband härmed genomgicks hävden och godkändes.

§ 4.

Bernt Olsson förklarade sig önska göra gemensam sak med sökandena för att få dikningen utsträckt över hans fastighet. Särskild föreningsskrivelse (Bil. D.) blev härom uppsatt och undertecknad samt vitsordad genom synemännens påskrift.

§ 5.

Sökandena yrkade, att huvudavloppet, sträckan 0-16+00, samt sidodiket, sträckan 20-22+60, skulle uppgrävas i den omfattning, som fordrades för ändamålsenlig torrläggning av deras marker. Med hänsyn till att jordmånen å vissa sträckor utgjordes av flytlera ansågos sträckorna 1+45-4+60 och 8+40-10+60 böra igenläggas med rör, varigenom även ett par broar komma att inbesparas.

För underlättande av jordens brukning påyrkade Henriksson, att sträckan 21+18-22+60 av sidodiket skulle utföras såsom rörledning försåvitt så kunde ske utan oskälig fördyring av företaget.

§ 6.

Olsson yrkade, att diket över hans fastighet icke skulle utföras i den på marken utstakade sträckningen utan vid längdmätningspunkt 13+00 vika av åt väster, där dike under alla förhållanden vore erforderligt med hänsyn till från Gustaf Clemedtsons i Kopparp

fastighet kommande vatten, samt vid nämnda tillflöde böja av i nordlig riktning ~~vast~~ längdmätningspunkt 16+00. Från tillflödet till övre ändpunkten borde diket igenläggas med rör och önskvärt vore, att hela den nu avhandlade dikessträckan kunde utföras såsom rörledning.

§ 7.

I den mån täckta avlopp icke komme till utförande, ansågos broar eller trummor på företagets bekostnad böra byggas vid längdmätningspunkterna 1+55, 2+80, 4+50, 10+60, 12+80 och över huvudavloppet samt vid punkt 21+20 över sidodiket.

§ 8.

Samtliga markägare förklarade sig kostnadsfritt lämna mark till öppna dikessträckors freddning samt tåla intrång genom uppläggning av schaktningsmassor utan anspråk på vederlag.

§ 9.

Tillsades, att synemännen omedelbart ämnade besiktiga marken och avlopp samt att nytt sammanträde skulle hållas på samma ställe som dagens onsdagen den 13 nästa oktober kl 11.00, då gode män och sakägare hade att tillstädeskomma utan särskild kallelse. Vid detta sammanträde skulle bl.a. företagas val av styrelse.

§ 10.

Som intet vidare förekom, avslutades sammanträdet.

Källaby, Elisberg, den 14 september 1943.

Thore Möller

Herman Petersson Gustaf Olsson

Onsdagen den 13 oktober 1943 kl. 11 fm inställde sig åter ovan angivna synemän hos lantbrukaren John Jönsson i Källaby för fönäthningens fortsatta handläggning. Därjämte tillstädeskommo följande fastägare

Lantbrukaren John Jönsson,	Källaby
—"— Viktor Klemedsson,	Koppamp
—"— Reinhold Persson,	—"—
—"— Bernt Olsson,	—"—

§ 11.

Det vid förra sammanträdet förda protokollet upplästes och lämnades utan anmärkning.

§ 12

Förrättningsmannen redogjorde för det upprättade förslaget till utläggning av ifrågavarande marken, den beräknade båtnaden, kostnadernas fördelning m.m.

§ 13.

Synemännen avgåvo utlåtande (Bil. H), vilket genom upplåsning delgavs de närvarande.

§ 14.

Uträtmades gode männens ersättningsanspråg uppgingo till 30 kronor 20 öre för Herman Pettersson samt 28 kronor för Gustav Olsson, eller tillsammans 58 kronor 20 öre.

§ 15.

Antecknades, att förrättningsmannen debiterat dagsverke för följande antal dagar och förrättningsåtgärder:

Längdmätning, avvägning o. dyl. 3 dagar

Sammanträden och markvärdering	2 dagar
Orientering av nederbördsområdet	½ —"—
Utredning på lantmäterikontoret	½ —"—
Upprättande av förslag till brunnar m.m.	½ —"—
Summa	6½ dagar

§ 16.

Sedan delägarna förklarat sig beredda att omedelbart företaga val av styrelse, valdes härtill:

Lantbrukaren John Jönsson, Källaby, Elisberg, ordf.
—"— Nils Henriksson, Bostället, —"—
—"— Reinhold Persson, Kopparp, Trensum.

§ 17.

Tillsades, att avskrifter och kopior av handlingar och ritningar komme att inom trettio dagar tillställas styrelsens ordförande.

§ 18.

Förrättningen förklarades avslutad.

§ 19.

Som intet vidare förekom, upplästes protokollet och sammanträdet avslutades.

Källaby, Elisberg, den 13 oktober 1943.

Thore Möller

Herman Petersson Gustaf Olsson

Bil. A.

7 D. VD 5 år 1943.
Landskansliet i Karlskrona
Ink. den 5 JAN. 1943

RESOLUTION.

Överlämnas till statens lantbruksingenjör i Blekinge län, som härigenom förordnas att lagligen verkställa ifrågavarande förrättning.

Karlskrona å landskansliet den 20 januari 1943.

På länsstyrelsens vägnar:

Till Fritz Selmer J.G. Rundqvist

Länsstyrelsen i Blekinge län

Härmed få undertecknade vördsamt anhålla om förordnande för lantbruksingenjören i länet att handlägga syneförrättning enligt vattenlagen i och för förbättrad torrläggning av marker tillhörande Hällaryd nr 2 och Källaby nr 1 m. fl. i Hällaryds socken, Blekinge län. Följande ägare torde av företaget komma att beröras:

Nils Henriksson, Hällaryd nr 2, Elisberg
John Jönsson, Källaby nr 1 -"-
Viktor Clemedsson, Kopparaps Trensum
Reinhold Persson, -"- -"-
Bernt Olsson, -"- -"-

Underrättelse angående förrättningen torde ställas till John Jönsson, Källaby, Elisberg, tel Trensum 56

Elisberg d. 22-11-1942

John Jönsson Nils Henriksson

Bil. B.

Kungörelse.

Syneförrättningar enligt vattenlagen angående torrläggning av vattenbesvärade marker handläggas vid sammanträden på nedan angivna tider och platser i Blekinge län.

Tisdagen den 14 september 1943 kl. 10,30 hos lantbrukaren John Jönsson i Källaby. Företaget synes komma att beröra mark till Källaby, Hällaryd och Kopprarp i Hällaryds socken.

Onsdagen den 15 september 1943 kl. 10,00 hos lantbrukaren Karl Svensson i Ihre. Företaget avser sänkning av Ihre Hemsjö och synes komma att beröra mark till Ihre n:r 1 i Ringamåla socken ävensom delägare och fiskerättsägare i nämnda sjö.

Torsdagen den 16 september 1943 kl. 10,00 hos lantbrukaren Karl Johansson i Hönsamåla. Företaget avser sänkning av Tvättgölen, Kollagölen, Puungen och Bavagölen och synes komma att beröra mark till Hönsamåla n:r 1 och Skärsebäs n:r 1 i Hällaryds socken.

Karlskrona den 24 aug. 1943.

Thore Möller.
Statens lantbruksingenjör.

(7610)

Anslagen i Hällaryds församlings kyrka söndagen den 29 augusti 1943 och införd i Karlshamns Allehanda den 30 augusti 1943.

Bestyrkes i tjänsten:

Th M.

Bil. C.

F ö r t e c k n i n g

över kungörelser, kallelser och underrättelser angående sammanträden vid syneförrättning rörande torrläggning av vattenskadade marker tillhörande Källaby m.fl. i Hällaryds socken, Blekinge län avlämnade å posten nedanskrivna dagar.

Den 24 augusti 1943 angående sammanträde hos lantbrukaren John Jönsson i Källaby tisdagen den 14 september 1943 kl 10.30.

Kungörelse till pastorsämbetet i Hällaryds församling, Elisberg.
" " Karlshamns Allehanda, Karlshamn.

Kallelse till skiftesgodemannen Herman Pettersson, Kvallåkra, Trensum.
" " kaptenen Gustaf Clemedtson, Kopprarp, "

Underrättelse till lantbr. John Jönsson, Källaby, Elisberg
" " " Nils Henriksson, Hällaryd nr 2, "
" " " Viktor Klemedsson, Kopprarp, Trensum.
" " " Reinhold Persson, Kopprarp, "
" " " Bernt Olsson, Kopprarp, "

Den 11 september 1943 angående ovan angivna sammanträde.

Kallelse till skiftesgodemannen Gustav Olsson, Märserum

Tjänsteman

Bil. D

Förening

Undertecknad gör härmed gemensam sak med sökandena till det företag, som avser tvärläggning av marker, tillhörande Hällaryd n:r 2 och Källaby n:r 1 m. fl. i Hällaryds socken, Blekinge län, och yrkar att dikningen utsträckes till längdmätningspunkt 15+83.

Källaby den 14 september 1943.

Bernt Olsson

Bevittnas:

Thore Möller Gustaf Olsson Herman Petersson

Bil E

Areal						Nuvarande värde			Blivande värde			Förbättringsvärde		
Åker		Äng och odlingsmark		Annan duglig mark		pr har	pr ägofigur		pr har	pr ägofigur		pr har	pr ägofigur	
Har	ar	Har	ar	Har	ar	Kr.	Kr.	öre	Kr.	Kr.	öre	Kr.	Kr.	öre
7		8		9		11	12		13	14		15	16	

Ägobeskrivning
och
värderingslängd.

Socken, by och hemman	Registernummer	Littera å kartan	Hemmanstal	Ägofigurens nummer	Delägares namn, hemvist m. m. samt ägobeskrivning
1	2	3	4	5	6
Hällaryds socken					
Källaby	1:5		2/3		Johan Jonsson
				1	åker, lermylla på lera
				2	" " " "
				3	arlopp
				4	åker " "
				5	" " "
				6	" " "
				7	backe
				8	åker, mullgrund "
				9	" " "
				10	" " "
				11	" " "
				12	" " "
				13	backe
				14	arlopp
					Summa
Hällaryd	2:20	T	11/90		Nils Henriksson
				15	åker, mullgrund på lera
				16	" " "
				17	" " "
				18	" " "
				19	" lermylla "
				20	" " "
				21	äng
				22	arlopp
					Transp.

Areal								Nuvarande värde			Blivande värde			Förbättringsvärde		
Åker		Äng och odlingsmark		Annan duglig mark		Impediment och högl. mark		pr har	pr ägofigur		pr har	pr ägofigur		pr har	pr ägofigur	
Har	ar	Har	ar	Har	ar	Har	ar	Kr.	Kr.	öre	Kr.	Kr.	öre	Kr.	Kr.	öre
7		8		9		10		11	12		13	14		15	16	
	40.0							1000	400	-	1800	720	-	800	320	-
	30.0							"	300	-	"	540	-	"	240	-
							04.5	—			—			—		
	16.0							1400	224	-	1800	288	-	400	64	-
	40.0							1200	480	-	"	720	-	600	240	-
	12.5							800	100	-	"	225	-	1000	125	-
							02.8	—			—			—		
	80.0							800	640	-	1800	1440	-	1000	800	-
	29.0							"	232	-	"	522	-	"	290	-
	20.0							1000	200	-	"	360	-	800	160	-
	80.0							600	480	-	"	1440	-	1200	960	-
	35.0							200	70	-	"	630	-	1600	560	-
							02.4	—			—			—		
							05.8	—			—			—		
3	82.5						15.5		3126	-		6885	-		3759	-
	06.5							1000	65	-	1800	117	-	800	52	-
	25.5							800	204	-	"	459	-	1000	255	—
	20.0							1000	200	-	"	360	-	800	160	—
	43.5							"	435	-	"	783	-	"	348	-
	09.5							1200	114	-	"	171	-	600	57	-
	20.0							"	240	-	"	360	-	"	120	-
							00.8	—			—			—		
							03.7	—			—			—		
11	25.0						04.5		1258	-		2250	-		992	-

Socken, by och hemman	Registernummer	Littera å kartan	Hemmanstal	Ägofigurens nummer	Delägares namn, hemvist m. m. samt ägobeskrivning
1	2	3	4	5	6
					Transp.
				23	åker, mullj på lera
				24	" " "
				25	" " "
				26	" " "
				27	backe
				28	"
				29	väg
				30	åker " "
				31	" " "
					Summa
Kopparp	4:2	E	3/16		Viktor Klemetsson
				32	åker, mullj på lera
				33	" " "
				34	" " "
				35	" " "
					Summa
"	3:2	C	3/16		Viktor Klemetsson
				36	åker, mullj på lera
				37	" " "
				38	" " "
				39	" " "
					Summa
"	2:3	Bb	3/16		Rinhold Persson
				40	åker, mulljord på lera
				41	" " "
					Transp.

Areal								Nuvarande värde			Blivande värde			Förbättringsvärde		
Åker		Äng och odlingsmark		Annan duglig mark		Impediment och högl. mark		pr har	pr ägofigur		pr har	pr ägofigur		pr har	pr ägofigur	
Har	ar	Har	ar	Har	ar	Har	ar	Kr.	Kr.	öre	Kr.	Kr.	öre	Kr.	Kr.	öre
7		8		9		10		11	12		13	14		15	16	
1	25.0						04.5		1258	-		2250	-		992	-
	12.5							400	50	-	1800	225	-	1400	175	-
	54.0							600	324	-	"	972	-	1200	648	-
	88.0							800	704	-	"	1584	-	1000	880	-
1	35.0							1000	1350	-	"	2430	-	800	1080	-
							03.5	—			—			—		
							54.0	—			—			—		
							02.0	—			—			—		
	64.0							900	576	-	1800	1152	-	900	576	-
	11.5							600	69	-	"	207	-	1200	138	-
4	90.0						64.0		4331	-		8820	-		4489	-
	52.0							1000	520	-	1800	936	-	800	416	-
	13.5							800	108	-	"	243	-	1000	135	-
	03.2							"	25	60	"	57	60	"	32	-
	02.3							1000	23	-	"	41	40	800	18	40
	71.0								676	60		1278	-		601	40
	03.3							800	26	40	1800	59	40	1000	33	-
	23.0							1000	230	-	"	414	-	800	184	-
	08.5							"	85	-	"	153	-	"	68	-
	35.0							800	280	-	"	630	-	1000	350	-
	69.8								621	40		1256	40		635	-
	20.0							800	160	-	1800	360	-	1000	200	-
	34.0							1000	340	-	"	612	-	800	272	-
	54.0								500	-		972	-		472	-

Socken, by och hemman	Registernummer	Littera å kartan	Hemmanstal	Ägofigurens nummer	Delägares namn, hemvist m. m. samt ägobeskrivning
1	2	3	4	5	6
					Transp.
				42	åker, mullj på lera, stenig
				43	backe
				44	äng, förbättras ej
				45	åker, mullj på lera
				46	backe
				47	äng, skogber.
				48	åker, mullj på lera
				49	" " "
				50	" " "
				51	" " "
				52	väg
				53	åker
				54	"
				55	dikesren
					Summa
Kopprarp	1³	AB	5/16		Bernt Olsson
				56	äng, torvhåla
				57	åker, mullj på lera
				58	" " "
				59	avlopp
				60	väg
				61	åker " "
				62	" " "
				63	" " "
				64	" " "
				65	" " "
					Transp.

Areal								Nuvarande värde			Blivande värde			Förbättringsvärde		
Åker		Äng och odlingsmark		Annan duglig mark		Impediment och högl. mark		pr har	pr ägofigur		pr har	pr ägofigur		pr har	pr ägofigur	
Har	ar	Har	ar	Har	ar	Har	ar	Kr.	Kr.	öre	Kr.	Kr.	öre	Kr.	Kr.	öre
7		8		9		10		11	12		13	14		15	16	
	54.0								500	-		972	-		472	-
	08.8							800	70	40	1400	123	20	600	52	80
							36.0	-			-					
							09.0	-			-					
	56.0							1000	560	-	1800	1008	-	800	448	-
							05.0	-			-			-		
		1	00.0					150	150	-	200	200	-	50	50	-
	14.5							1000	145	-	1800	261	-	800	116	-
	31.0							600	186	-	"	558	-	1200	372	-
	42.0							800	336	-	"	756	-	1000	420	-
	27.5							900	247	50	"	495	-	900	247	50
							02.0	-			-			-		
	60.0							900	540	-	1800	1080	-	900	540	-
	32.0							600	192	-	"	576	-	1200	384	-
							06.5	-			-			-		
3	25.8	1	00.0				58.5		2926	90		6029	20		3102	30
			28.0					400	112	-	1000	280	-	600	168	-
	68.0							900	612	-	1800	1224	-	900	612	-
	15.5							"	139	50	"	279	-	"	139	50
							07.5	-			-			-		
							09.0	-			-			-		
	58.0							1000	580	-	1800	1044	-	800	464	-
	16.5							800	132	-	"	297	-	1000	165	-
	18.0							1000	180	-	1600	288	-	600	108	-
	13.0							800	104	-	1800	234	-	1000	130	-
	58.0							"	464	-	"	1044	-	"	580	-
2	47.0		28.0				16.5		2323	50		4690	-		2366	50

Socken, by och hemman	Registernummer	Littera å kartan	Hemmanstal	Ägofigurens nummer	Delägares namn, hemvist m. m. samt ägobeskrivning
1	2	3	4	5	6
					Transp
				66	åker, mullj på lera
				67	" " "
				68	äng " "
					Summa
					Samman-
Hällaryds socken.					
Källaby	1^{15}		2/3	1-14	John Jönsson
Hällaryd	2^{20}	T	11/90	15-31	Nils Henriksson
Kopparp	4^{2}	E	3/16	32-35	Viktor Klemedtsson
"	3^{2}	C	3/16	36-39	D:sme
"	2^{3}	Bb	3/16	40-55	Reinhold Persson
"	1^{3}	Ab	5/16	56-68	Bernt Olsson
					Summa

Areal								Nuvarande värde			Blivande värde			Förbättringsvärde		
Åker		Äng och odlingsmark		Annan duglig mark		Impediment och högl. mark		pr har	pr ägofigur		pr har	pr ägofigur		pr har	pr ägofigur	
Har	ar	Har	ar	Har	ar	Har	ar	Kr.	Kr.	öre	Kr.	Kr.	öre	Kr.	Kr.	öre
7		8		9		10		11	12		13	14		15	16	
2	47.0		28.0				16.5		2323	50		4690	–		2366	50
	70.0							800	560	–	1800	1260	–	1000	700	–
1	05.0							"	840	–	"	1890	–	"	1050	–
			14.0					"	112	–	1200	168	–	400	56	–
4	22.0		42.0				16.5		3835	50		8008	–		4172	50
3	82.5						15.5		3126	–		6885	–		3759	–
4	90.0						64.0		4331	–		8820	–		4489	–
	71.0								676	60		1278	–		601	40
	69.8								621	40		1256	40		635	–
3	25.8	1	00.0				58.5		2926	90		6029	20		3102	30
4	22.0		42.0				16.5		3835	50		8008	–		4172	50
17	61.1	1	42.0			1	54.5		15517	40		32276	60		16759	20

Källaby, Elisberg, den 13 oktober 1943.

Thore Mällen

Herman Petersson Gustaf Olsson

Socken, by och hemman	Registernummer	Littera å kartan	Hemmanstal	Ägofigurens nummer	Delägares namn, hemvist m. m. samt ägobeskrivning
1	2	3	4	5	6

Bil. F.

Kostnadsförslag.

Läge	Längd m.	Arbete, jordmån m. m.	Antal	à pris	Kostnad Kr.	öre	Kostnad Kr.	öre	Summa Kr.	öre
1	2	3	4	5	6		7		8	
		Huvudavloppet, sträckan A - B.								
0 - 1 +45	145	Sprängning av berg m³	60	15.-	900	-				
		Schaktning av stenbunden lera, sprängsten och								
		stubbar, översten "	200	3.-	600	-	1500	-		
1 +45 - 4 +60	315	Schaktning och sprängning av rörgrav lm	315	6.-	1890	-				
		Cementrör, inre diam								
		600 mm /24"/ "	315	18.-	5670	-				
		Läggning av rören och								
		återfyllning "	315	2.-	630	-				
		Kringmurning av rörutlopp vid 1+45			60	-				
		Brunnar typ a vid 1+80								
		och 2+88 st	2	80.-	160	-				
		Intag vid 4+60			80	-	8490	-		
4 +60 - 7 +25	265	Schaktning av lera, ngt stenb. m³	50	1,50	75	-				
		Schaktning av dyjord ngt stubbar "	340	0,80	272	-	347	-	10337	-
		För oförutsedda fall, arbetsledning m.m. tillägges							663	-
	725	S u m m a							11'000	-
		Huvudavloppet, sträckan B - C.								
7 +25 - 8 +40	115	Schaktning av dyjord, ngt stubbar m³	180	0,80			144	-		
8 +40 - 10 +60	220	Schaktning av rörgrav lm	220	2.-	440	-				
		Cementrör, inre diam								
		450 mm /18"/ "	220	8,50	1870	-				
		Läggning av rören och								
		återfyllning "	220	1.-	220	-				
	335	Transport			2530	-	144	-		

Läge	Längd m.	Arbete, jordmån m. m.	Antal	à pris	Kostnad Kr.	Kostnad öre	Kostnad Kr.	Kostnad öre	Summa Kr.	Summa öre
1	2	3	4	5	6		7		8	
	335				2530	-	2144	-		
		Kringmurning av rörutlopp vid 8+20			60	-				
		Brunn typ b vid 9+66			60	-				
		Intag vid 10+60			80	-	2730	-		
10 +60 -13 +00	240	Schaktning av lera, ngt stenb. m³	40	1,50	60	-				
		Schaktning av dyjord, ngt stubbar "	240	0,80	192	-				
		Ägovägstrumma vid 12+86			300	-	552	-		
13 +00 -14 +80	180	Schaktning av lera, ngt stenb. "	100	1,50	150	-				
		Schaktning av dyjord, ngt stubbar "	360	0,80	288	-	438	-		
14 +80 -16 +00	120	Schaktning av rörgrav lm	120	1,80	216	-				
		Cementrör, inre diam 300 mm /12"/ "	120	4,50	540	-				
		Läggning av rören och återfyllning "	120	0,50	60	-				
		Kringmurning av rörutlopp vid 14+80			60	-				
		Intag vid 16+00			80	-	956	-	4820	-
		För oförutsedda fall, arbetsledning m.m. tillägges							380	-
	875	S u m m a.							5200	-
		Sidodiket B - D.								
20-21 +18	118	Schaktning av lera, ngt sten m³	20	1,50	30	-				
		Schaktning av dyjord, ngt stubbar "	180	0,80	144	-	174	-		
	118	Transport					174	-		

PETTERSONSKA BOKTR. EFTR. SKARA

344605

Kostnadsförslag.

Läge	Längd m.	Arbete, jordmån m. m.	Antal	à pris	Kostnad Kr.	Kostnad öre	Kostnad Kr.	Kostnad öre	Summa Kr.	Summa öre
1	2	3	4	5	6		7		8	
	118	Transport					174	-		
21 +18 -22 +60	142	Schaktning av rörgrav lm	142	1.-	142	-				
		Cementrör, inre diam								
		375 mm /15"/ "	142	6.-	852	-				
		Läggning av rören och								
		återfyllning	142	0,70	99	40				
		Kringmurning av rörutlopp								
		vid 21+18			60	-				
		Intag vid 22+60			80	-	1233	40	1407	40
		För oförutsedda fall, ar-								
		betsledning m.m. tillägges							92	60
	260	Summa							1500	-
		SAMMANDRAG.								
	725	Huvudavloppet, str. A - B					11000	-		
	875	" " B - C					5200	-	16200	-
	260	Sidodiket B - D							1500	-
	1860	Summa							17700	-

Källaby, Elisberg, den 13 oktober 1943.

[signature]

Läge	Längd m.	Arbete, jordmån m. m.	Antal	à pris	Kostnad Kr.	Kostnad öre	Kostnad Kr.	Kostnad öre	Summa Kr.	Summa öre
1	2	3	4	5	6		7		8	

Bil G.

K O S T N A D S F Ö R D E L N I N G S L Ä N G D.

Socken och hemman	Registernummer	Littera	Mantal	Ägare	Sok eller icke sök
1	2	3	4	5	6
Hällaryds socken					
Källaby	1^{15}		$\frac{2}{3}$	John Jönsson	sök
Hällaryd	2^{20}	T	$\frac{11}{90}$	Nils Henriksson	sök
Kappnarp	4^{2}	E	$\frac{3}{16}$	Viktor Klemmetsson	—
"	3^{2}	C	$\frac{3}{16}$	D:sone	—
"	2^{3}	BB	$\frac{3}{16}$	Reinhold Persson	—
"	1^{3}	AB	$\frac{5}{16}$	Bernt Olsson	sök
				Summa	

Ägofig	Markens						Andel i				
	nuvarande värde		blivande värde		förbättrings-värde		beräknad kostnad		verklig kostnad	Förrättning kostnad	
nr	kr	ö	kr	ö	kr	ö	kr	ö	%	kr	ö
7	8		9		10		11		12	13	
1-14	3126	-	6885	-	3759	-	3970	11	22.43	99	82
15-31	4331	-	8820	-	4489	-	4740	06	26.78	119	18
32-35	676	60	1278	-	601	40	635	43	3.59		
36-39	621	40	1256	40	635	-	670	83	3.79	32	84
40-55	2926	90	6029	20	3102	30	3276	27	18.51	82	38
56-68	3835	50	8008	-	4172	50	4407	30	24.90	110	81
	15517	40	32276	60	16759	20	17700	-	100.00	445	03

Kallaby, Elisberg, den 13 oktober 1943.

Thore Möller

Herman Petersson Gustaf Olsson

Ö v e r s i k t s k a r t a.

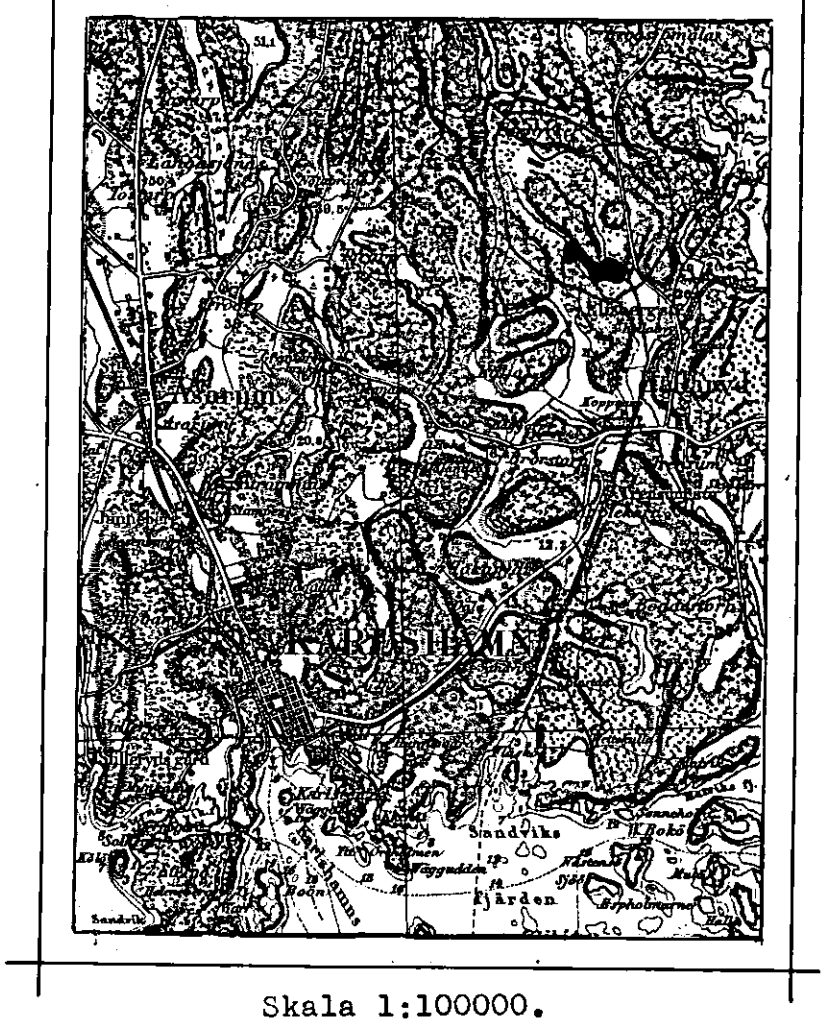

Skala 1:100000.

Bil. H.

U T L Å T A N D E

avgivet vid syneförrättning enligt vattenlagen angående torrläggning av mark till Källaby n:r 1, Hällaryd n:r 2 samt Kopprarp n:r 1-4 i Hällaryds socken av Blekinge län.

Mom.1. Företagets omfattning och ändamål.

Över torrläggningsområdet, som skall bilda en samfällighet, har upprättats karta i skala 1:4000, på vilken markernas höjdläge över det antagna jämförelseplanet angivits medelst små blå siffror och torvjordlagrets mäktighet med små röda siffror. Beskrivning över markerna återfinnes i ägobeskrivningen /Bil. E./.

Till följd av under förrättningen framkomna yrkanden kommer företaget att omfatta utförandet av ett genom torrläggningsområdet i östlig riktning framrinnande huvudavlopp, jämte ett kortare sidodiket ~~B — D,~~ å hithörande handlingar och ritningar betecknade A - B - C och B - D. Till följd av avsevärt grävningsdjup och jordens benägenhet att rasa, varigenom öppet dike kan beräknas bliva svårt att utföra och hålla vid makt, samt för underlättande av omgivande markers brukning, skola sträckorna 1 +45 - 4 +60, 8 +40 - 10 +60 och 14 +80 - 16 +00 (av huvudavloppet samt sträckan 21 +18 - 22 +60 av sidodiket igenläggas med rör. På kartan äro öppna dikessträckor utmärkta med dubbla röda linjer och rörledningarna med enkla röda linjer, på vilka dagvattenbrunnarna markerats såsom röda ringar.

Nedom punkt A rinner huvudavloppet vidare genom Källaby, Kopprarp, Hällaryd och Trensum samt utfaller vid Matvik i havet. Företaget

ligger således mellan Bräkneåns och Mieåns nederbördsområden med nummerbeteckning 84 resp 85.

Mom.2. Laga hinder, allmänna och enskilda intressen.

För handläggning av förrättningen, som grundar sig på länsstyrelsens förordnande den 20 januari 1943, eller för företagets utförande i den omfattning, som ovan angivits, har något laga hinder ej anmälts. Synemännen hava ej heller funnit något sådant hinder föreligga. Några allmänna eller enskilda intressen synas ej komma att av företaget förnärmas.

Mom.3. Företagets beskaffenhet.

Synemännen anse företaget vara sådan dikning, som omförmäles i 7 kap. 1 § vattenlagen.

Mom.4. Fixpunkter.

På plan- och profilritningarna angivna höjdlägen hänföra sig till ett antaget jämförelseplan, som bestämmes genom följande fixpunkter.

Fixp. I. Höjdläge =+8,oo m. Topp av järndubb i stort stenblock i norra kanten av avloppet vid längdmätningspunkt 0+38.

Fixp. II. Höjdläge =+7,67 m. Topp av järndubb i berghäll 8 m väster om längdmätningspunkt 4+89.

Fixp. III. Höjdläge =+7,85 m. Topp av järndubb i sten i östra kanten av väg, 30 m norr om längdmätningspunkt 10+57.

Fixp. IV. Höjdläge =+10,39 m. +-format märke inhugget i sten 26 m väster om längdmätningspunkt 16+oo och 3 m väster om byvägen mot Färslycke.

Fixpunkterna, som äro lagligen skyddade, få ej rubbas, förstöras eller övertäckas förrän de blivit av lantbruksingenjör ersatta med nya.

Mom.5. Avloppens dimensioner.

Vid den punkt, där arbetena föreslagits att påbörjas, omfattar huvudavloppets nederbördsområde 365 hektar och utgöres till övervägande del av skogs- och mossmarker. Med hänsyn till områdets topografiska beskaffenhet och nederbördsmängden i trakten har avrinningen vid normala flöden beräknats icke överstiga 0,8 lit/sek/har. På grund härav erhålles en flodvattenmängd av ca 300 lit/sek. Medelvattenmängden under vegetationstiden har beräknats till 1/10-del av flodvattenmängden. Bottenlinjen har å sträckan A - B utlagts med en minsta lutning av 0,53:1000. Bottenbredden har bestämts till 0,3 m samt sidolutningen till 1:1,o. Förenämnda vattenmängder framrinna i det sålunda dimensionerade avloppet under vattendjup, ej överstigande 80 cm vid flöden och 25 cm vid medelvattenföring.

Övriga öppna dikessträckors nederbördsområden äro så obetydliga, att särskild beräkning av dimensionerna icke ansetts erforderlig. Även för dessa diken har bottenbredden bestämts till 0,3 m och sidolutningen till 1:1,o.

Rörledningarna hava dimensionerats så, att de förmå utan skadlig uppdämning avbörda en vattenmängd av 0,8 lit/sek/har. Av efterföljande tabell framgår i detalj de särskilda ledningssträckornas nederbördsområden, beräknade vattenmängder, lutningar, dimensioner och avbördningsförmåga.

Avlopps-sträcka	Nederb. område hektar	Vattenmängd lit/sek	Lutning	dimension cm /tum/	Avvördn. förmåga lit/sek
Huvudavloppet A - B - C					
1 +45 -4 +60	325	260	0,95:1000	60,o /24/	180
8 +40 -10 +60	160	130	1,36:1000	45,o /18/	100
14 +80 - C	140	110	11,7:1000	30,o /12/	100
Sidodiket B - D.					
21 +38 - D	160	130	4,10:1000	37,5 /15/	130

Avloppens bottenlägen i brytpunkterna, lutningar och dimensioner finnas angivna å den upprättade profilritningen, Öppna avlopps form har åsådliggjorts medelst sektionsritningar.

Mom.6. Broar och trummor.

På företagets bekostnad skall trumma i enlighet med upprättad ritning byggas vid längdmätningspunkt 12+86. För övrigt skola inga broar eller trummor ingå i företaget.

Därest, vid rörledningarnas utförande befintliga överfarter måste upprivas, så skall på företagets bekostnad vägbanan återställas.

Beträffande dylika byggnader, som i framtiden kunna bliva uppförda över ifrågavarande öppna avlopp, bestämmes allenast, att de ej få utföras på sådant sätt, att de uppdämma vattnet. Genomloppsöppningen skall sålunda hava minst nedan angivna dimensioner:

	Bredd	Höjd	Minsta diam. i rörtrummor
Sträckan A - B	100 cm	100 cm	100 cm
Övriga sträckor	80 "	80 "	80 "

Mom.7. Ersättningar.

Under förrättningen hava markägarna förklarat sig kostnadsfritt lämna mark till öppna dikessträckors breddning samt tåla intrång genom uppläggning av schaktningsmassor utan anspråk på vederlag. Någon olägenhet synes härav ej vara att förvänta. På grund härav bestämmes, att inga ersättningar skola utgå vid ifrågavarande företag.

Mom.8. Båtnad och kostnadsfördelning.

Båtnaden för i företaget ingående marker har uppskattats i den ordning, varom stadgas i 10 kap. 60 § vattenlagen och med tillämpning av de grunder, som angivas i 7 kap. 22 § samma lag. Markvärdet vid full torrläggning har bestämts med hänsyn till jordart, läge m.m. Nuvarande värdet har ansetts utgöra viss del av värdet vid full torrläggning och vara beroende av höjdläget i förhållande till de försumpande vattenytorna. Resultatet av uppskattningen har införts i värderingslängden /Bil. E./, i vilken såväl markens nuvarande och blivande värde som värdet av båtnaden finnes uträknat. All genom företagets utförande uppkommande båtnad utgöres av jordförbättring.

Verkställd utredning har givit vid handen, att skäl ej föreligger att hänföra marken inom samfälligheten till särskilda avdelningar. Varje markägare har därför att taga del i med företaget förenade kostnader direkt i mån av den beräknade båtnaden. I kostnadsfördelningslängden /Bil. G./ har varje fastighets andel i kostnaderna för företaget angivits såväl i kronor efter det upprättade kostnadförslaget som i procenttal.

Kostnaderna för syneförrättningen skola, om företaget kommer till stånd, jämväl fördelas efter nyssnämnda andelstal, men skola vid förrättningens avslutande, om så fordras, av sökandena omedelbart förskjutas.

Den som ej är sökande till förrättningen eller förenat sig med sökandena är ej skyldig vidkännas större bidrag till kostnaderna för företaget än som svarar mot värdet å den båtnad, som beredes hans mark. Vilka delägare, som ansetts som sökande, angives i kostnadsfördelningslängden med förkortningen "sök".

Mom.9. Företagets utförande.

Ifråga om företagets utförande bestämmes:

1/ Företagets utförande skall ombesörjas av en styrelse, som utses av delägarna vid allmänt sammanträde, därvid varje delägare har rösträtt efter det andelstal, som är bestämmande för hans skyldighet att taga del i kostnaderna för företaget; dock må ingen utöva rösträtt för mer än en femtedel av delägarnas sammanlagda vid sammanträdet företrädda andelstal. Angående styrelsens skyldigheter och befogenhet hänvisas till bestämmelserna i 3 kap. 15 och 17-21 §§ vattenlagen samt till i mom. 11 av detta utlåtande givna föreskrifter.

2/ Företaget skall utföras i enlighet med de upprättade förslagsritningarna.

3/ Jord och sten, som uppschaktas ur öppet avlopp vid dettas upptagande eller rensning, må läggas vid sidan av detta, dock icke närmare kanten än 1,o m och ej i brantare inre lutning än dikets egen sidolutning.

4/ I upplagda jordsträngar skola öppningar med bottenbredd 0,3 m och sidolutning 1:1,o anordnas vid svackor i marken, tillstötande diken samt i övrigt på minst var 40:de meter, på det dagvattnet må fritt kunna avrinna från angränsande terräng.

5/ Till äventyrs inträffande ras skola oförtövat avhjälpas och erförderliga förstärkningsåtgärder vidtagas.

6/ Till trummor och rörledningar använda betongrör skola vara av så god kvalitet att desamma i vått tillstånd tåla en jämnt fördelad tryckbelastning av

för 80,o cm /32"/ rör 35 kg
" 60,o " /24"/ " 25 "
" 45,o " /18"/ " 18 "
" 37,5 " /15"/ " 17 "
" 30,o " /12"/ " 15 "

pr centimeter av rörets längd vid anbringande av tryck längs den översta och understa generatrisen av ett horisontalt anbragt rör samt tillverkade av grus fritt från föroreningar och av lämplig sammansättning, fria från gjutfel, homogena i godset och så täta, att vattenytan i rören, sedan dessa fyllts med vatten och betongen vattenmättats under 24 timmar, ej sjunker mer än 1 m/m pr timme.

7/ Rörläggningen skall utföras efter noggrant uppsatta och kontrollerade profiler, vilkas inbördes avstånd icke bör överstiga 25 m och arbetet kontrolleras innan rören höljas.

8/ Brunnarna skola förses med minst tre lag tegelsten och kringpackas

med sten eller skärv så att dagvattnet kan tränga in i dem.

9/ Under arbetet får vatten icke uppdämmas eller påsläppas så att skada sker.

10/ Arbetena skola utlämnas på entreprenad åt en eller flera därför lämpliga personer på de villkor, som befinnas för delägarna mest ändamålsenliga och betryggande.

11/ Arbetena må begynna omedelbart efter det detta utlåtande vunnit laga kraft samt skola vara bragta till slut senast den 1 september 1948.

12/ Avsyning jämlikt bestämmelserna i 13 kap. 1 § vattenlagen skall efter anmälan göras av lantbruksingenjör.

Mom.10. Framtida underhållet.

I företaget ingående avlopp skola omsorgsfullt underhållas genom regelbundna rensningar och har styrelsen att härom tillse och verkställa. Brunnar och intag böra rensas från slam så ofta, att avlagringarna stiga högst 3 á 4 dm över bottnen. Rensnings- och underhållsarbetena böra utföras å tider, då arbetet åstadkommer så ringa skada som möjligt. Av rensningsjord förorsakat intrång skall tålas utan ersättning. Kostnaderna fördelas efter samma grunder som gälla vid arbetets första utförande.

Kostnad för rensnings- eller underhållsåtgärd, som föranletts av enskild persons åverkan eller försummelse, må uttagas av denna. Markägarna skola genom stängsel eller på annat sätt skydda öppna avlopp~~et~~ från nedtrampning av betande djur. Av betesdjur förorsakad skada skall omedelbart

botas av djurägaren.

Uppdämning eller annan åtgärd, som hindrar vattnets fria lopp, må på inga villkor tillåtas eller tålas.

Trumman skall efter avsynandet övertagas till underhåll av den eller dem, som haft att vidmakthålla den befintliga trumbyggnaden.

Mom.11. Organisation.

Av styrelsens medlammar skall en vara ordförande och verkställande ledamot. Det åligger styrelsen:

att ombesörja arbetenas utförande och kontrollera desamma - i den mån så finnes nödigt med biträde av sakkunnig person,

att i mån av arbetets fortgång verkställa utdebitering av för arbetenas bedrivande erforderliga medel,

att föra räkenskaper över handhavda medel, vilka räkenskaper skola minst en gång om året framläggas för delägarna i och för granskning,

att för sistnämnda ändamål och då så eljest finnes nödigt genom kringsända kallelselista, på vilken kallade delägare teckna sina namn, eller på i 7 kap. 64 § vattenlagen angivet sätt kalla delägarna till sammanträde för gemensamma angelägenheters dryftande och därvid föra protokoll, samt

att i övrigt vidtaga de åtgärder, som för företagets ändamålsenliga utförande och underhåll kunna finnas nödigt.

Mom.12. Särskilda bestämmelser.

Därest även sträckan 12+86-14+80 utföres såsom rörledning, så skall denna hava en inre diam av minst 45,0 cm /18"/. Ledningen må utsträckas genom ägovägen vid längdmätningspunkt 12+86, varvid den föreslagna trumman utgår ur företaget. Brunnar anordnas på uppströmssidan av vägen samt vid längdmätningspunkt 14+80. Vid ledningens nedre änd-

punkt utföres rörutlopp enligt upprättad typritning.

Mom.13. Domstolsavgift.

Såsom bidrag till vattendomstolarnas organisation och verksamhet skall, så snart förrättningen vunnit laga kraft, till länsstyrelsen i Blekinge län erläggas avgift, uppgående till en och en halv för tusen av båtnaden, eller 24 kronor 14 öre.

Mom.14. Företagets namn.

Företaget skall benämnas "Källaby-Hällaryd-Koppraps dikningsföretag år 1943."

Mom.15. Aktförvarare.

Avskrifter och kopior av vid denna förrättning upprättade handlingar och ritningar skola förvaras hos styrelsens ordförande.

Mom.16. Besvärshänvisning.

Talan mot åtgärd eller beslut vid förrättningen eller mot detta utlåtande föres vid Söderbygdens Vattendomstol, adr. S t o c k h o l m, till vilken besvären för att komma under prövning skola vara ingivna inom sextio dagar från nedanskrivna dag.

I besvären, som skola ingivas i tre exemplar, skola fullständigt upptagas klagandens alla påståenden och skälen därtill; och skola vid besvären fogas de handlingar klaganden vill åberopa till stöd för ändringssökandet.

Mom.17. Verkställighet.

Då i denna sak underställning till vattendomstol icke skall ske, kommer detta utlåtande att gå i verkställighet i den ordning,

som för laga kraft ägande dom är stadgat, för såvitt icke inom den i mom. 16 här ovan angivna tid besvär över förrättningen anföras och på grund härav ändring i detta utlåtande kommer till stånd.

Källaby, Hisberg, den 13 oktober 1943.

Herman Petersson Gustaf Olsson

ARVODESRÄKNING

för laga syneförrättning angående Källaby-Hälaryd-Koppnarps dikningsföretag år 1943

Hälaryds *socken och* Blekinge *län,*

upprättad enligt nedanstående §§ i lantbruksingenjörstaxan av den 27 juni 1930.

År och månad	Dag	Arbete		Antal	à kr.	Kr.	öre	Kr.	öre
1	2	3		4	5	6		7	
		Kallelser och kungörelser, § 5	st.	10	0,50			5	–
		Ägomätning: i skala 1: 4000, §§ 6—10							
		a) för mätningsområdets gränser enl. tariff I							
		1) i åker, raklinje	km.		1,50				
		kroklinje	„	3.8	3,00	11	40		
		i annan mark, raklinje	„		3,00				
		kroklinje	„		6,00				
		2) för strandsträckor utefter sjö o. vattendrag med bredd över 15 m.							
		i åker, raklinje	km.		3,00				
		kroklinje	„		5,00				
		i annan mark, raklinje	„		5,00				
		kroklinje	„		11,00				
		3) för strandsträckor utefter mindre vattendrag, bredd 10—15 meter							
		i åker, raklinje	„		1,00				
		kroklinje	„		2,00				
		i annan mark, raklinje	„		2,00				
		kroklinje	„		5,00				
		b) för mätningsområdets olika ägoslag, ägofigurer och areal enligt tariff II							
		åker, medelareal 36 ar	st.	49	0.24	11	76		
			har	17.61	0.78	13	74		
		äng och odlingsmark, medelareal 21 ar	st.	2	0.14		28		
			har	0.42	0.74		31		
		annan mark och impediment, medelareal 15 ar	st.	17	0.05		85		
			har	254	0.78	1	98		
		Tillägg för mätning i skala 1:							
		c) för vattenavlopp enl. tariff III med en medelbredd av ~~10—15 m.~~ ~~> 15~~ < 10							
		i åker o. d., raklinje	km.						
		kroklinje	„						
		i annan mark, raklinje	„						
		kroklinje	„	0.3	11.00	3	30		
		d) för textning, skala o. d., 1:sta regalarket / bladet				4	–		
		övriga regalark / blad	st.					47	62
		Överföres						52	62

1	2	3	4	5	6	7
		Överfört				52 62
		Avvägning:				
		a) avvägning, längdmätning o. d., § 46 mom. 4 ... *dagar*	3	12,00	36 —	
		b) ytavvägning, § 11, mom. 1, tariff IV				
		i öppen mark, medelantal ≥4 *punkter pr har* ... *har*	18	0,50	9 —	
		avvägda punkter ... *st.*	150	0,03	4 50	
		i annan mark, medelantal ... *punkter pr har* ... „				
		avvägda punkter ... „				
		c) begränsningskurva, § 11, mom. 2:				
		i öppen mark ... *km.*	3.8	2,00	7 60	
		i annan mark ... „		5,00		57 10
		Arealuträkning, *§ 13, tariff V, medelareal* 30 *ar,* ... *st.*	68	0,05	3 40	
		... *har*	2057	0,10	2 06	5 46
		Ägobeskrivning, *§ 14, ägofigurer* ... *st.*	68	0,04		2 72
		Markvärdering:				
		a) uppskattning och värdering, § 46, mom. 5 ... *dagar*		12,00		
		b) gradtabell eller kurva, § 16, mom. 1:				
		för första kilometern av avlopps längd ... *km.*			—	
		för övriga kilometer ... *st.*		1,50		
		c) uträkning därmed av värde pr ytenhet, § 16, mom. 2, värdetal „	100	0,06	6 —	
		d) uträkning av förbättring eller försämring, § 17, ägofigurer „	60	0,12	6 —	12 —
		Längdprofil, *§ 19 längdskala 1:* 4000				
		a) uppritning enl. tariff VI, 1) endast markyta ... *km.*				
		2) befintligt avlopp eller vall ... „	186	3,50		6 51
		Tvärsektioner *§§ 21 och 22 i skala 1: 100,*				
		vid uppritning av endast befintlig eller ny sektion ... *st.*				
		... „				
		vid uppritning av såväl befintlig som ny sektion ... „	44	0,22	9 68	
		... „				
		... „				9 68
		Antal profil- och sektionsritningar ... „	1	3,00		3 —
		Hydrografisk utredning, *§§ 23 och 48, grundbelopp* ...			2 —	
		för vattenområdets areal ... *km.²*		0,02		
		... *dagar*	½	12,00	6 —	8 —
		Dimensionsberäkning, *§ 24:*				
		a) för öppet avlopp, utan särskild beräkning ... *km.*	1.0	3,50	3 50	
		tillägg för särskild beräkning av dimensionerna ... „		1,00		
		„ „ *våta sektionsarean vid h. v. y. 0,50 kr. pr m.²* „				
		nämligen ... *m.² sektion på* ... „				
		... „ „ „ ... „				
		... „ „ „ ... „				
		... „ „ „ ... „				
		b) täckt ledning, 1) inre diameter intill 20 cm. ... „		6,00		
		2) „ „ över 20 „ ... *st.*	4	10,00	40 —	43 50
		Inritning å kartan av avlopp och vallar, *§ 26 grundbelopp* ...			1 —	
		tillägg för varje cm. verkligt mått å kartan ... *cm.*	46	0,03	1 38	2 38
		... *Överföres*				202 97

1	2	3	4	5	6		7	
		Överfört					202	97
		Arbetsbeskrivning, *§ 27, 1:a sidan*			3			
		tillägg för övriga sidor ... *st.*		2,00				
		Kostnadsberäkning, *§ 28, a) nyanläggning* ... *km.*		2,50				
		därjämte 25 öre pr m² av våta sektionsarean vid h. v. y.						
		nämligen ... *m² sektion på* ... „						
		b) vid förändring av befintligt avlopp ... „	1.86	4,00	7	44		
		därjämte 50 öre pr m² av våta sektionsarean vid h.v.y.						
		nämligen ... *m² sektion på* ... „						
		c) av kostnadsförslagets slutsumma 0,1 % (broar och vallar inberäknade) ...			17	25	25	14
		Förslag till invallning, *§ 29*						
		a) Konstruktion och dimensionering av vallar ...			6	—		
		b) Inläggning av vallkrön ... *km.*		0,50				
		c) Uppritning av tvärsektioner ... *st.*		0,25				
		d) Kostnadsberäkning ... *km.*		3,00				
		§ 46 Förslag till pumpstation ... *dagar*		12,00				
		Förslag till bro- och trumbyggnad, *§§ 33—35 och 38*						
		Dimensionsberäkning ...		8,00				
		Ritarbete ...			5	—		
		...						
		för särskilt konstruerat landfäste ... *st.*		4,00				
		Kostnadsberäkning ...						
		för särskilt konstruerade landfästen ... *st.*		4,00				
		Grundförstärkning ... *m²*		0,10				
		Antal särskilda ritningar ... *st.*		3,00			5	—
		Införande av höjdsiffror å plankartan, *§ 39* ...	150	0,01			1	50
		Översiktskarta, *§ 41* ...					4	—
		Ersättningslängd, *§ 42, grundbelopp* ...			1	50		
		antal ersättningar ... *st.*		0,25				
		Kostnadsfördelning, *§ 43, grundbelopp* ...			2	—		
		antal fastigheter ... *st.*	6	0,30	1	80		
		tillägg för fastigheter i olika avdelningar ... „		0,20			3	80
		Utlåtande och betänkande, *§ 45* ... *sid.*	10	3,00			30	—
		Sammanträden o. upprättande av protokoll, *§ 46, mom. 1, dagar*	2	12,00			24	—
		Särskild utredning, *§ 46, mom. 2* ... „		12,00				
		Utredning å länets lantmäterikontor rörande fastighetsgränser, jordregisternummer o. d., *§ 46, mom. 15* ... *dagar*	½	12,00			6	—
		Förslag enl. § 46 mom. 15, *brunn* ... „	"	12,00				
		utlopp för täckt ledning ... „	½	12,00			6	—
		slamficka ... „		12,00				
		...						
		Lösen för: *Summa kronor*					308	41
		Kopia av plankartan, *§ 51*						
		1) 1:sta regalarket bladet ...			7	—		
		övriga regalark blad ... *st.*						
		2) efter kartans skala och ägofigurernas medelareal, tariff VII,						
		skala 1: 4000, medelareal 30 *ar ägofigurer* ... *st.*	68	0.07	4	76		
		... *har*	20.57	0.14	2	88		
		... *Överföres*			14	64		

1	2	3	4	5	6		7	
		Överfört			14	64		
		höjning för handkopia å ritpapper, 25 %						
		3) insättning av höjdlägestal ... *st.*	150	0,02	3	-		
		„ „ kanaler och diken, grundbelopp			1	75		
		tillägg för varje cm. verkligt mått å kartan, cm.	46	0,05	2	30	21	69
		Kopia av profil-, sektions-, bro- och trumritningar, *§ 54,*						
		1) enligt tariff VIII, endast markyta ... *km.*						
		befintligt vattendrag ell. vall ... *„*						
		nytt avlopp eller vall ... *„*						
		ändring av befinligt avlopp ... *„*	186	600	11	16		
		2) tvärsektioner, originalritningens belopp			9	68		
		3) broar och trummor, „ „			5	-		
		4) för varje med rubrik, skalor o. d. försett blad ... *st.*		3,00				
					25	84		
		nedsättning för kopia å kalkérväv 25 %			6	46	19	38
		Kopia av annan ritning, *§ 46, pumpstation* ... *dagar*		12,00				
		brunn, rörutlopp och slamficka ... *„*	½	12,00	6	-		
							6	-
		Avskrift av synehandlingarna, *§ 55* ... *sid.*	30	0,55			16	50
		Översiktskarta i d:o, *§ 41*					4	-
		Summa kronor					67	57
		Övriga förrättningskostnader.						
		Lösen av förordnandet jämte kommissionärsarvode						
		Annonskostnader ang. sammanträden			8	85		
		Inbindning av förrättningshandlingar o. uppklistring av ritningar			2	-	10	85
		Arvode till biträdande förrättningsmannen						
		Ersättning till gode männen enligt egna räkningar					58	20
		Kostnader för hantlangning, materialer o. d.						
		Summa kronor					69	05

Sammandrag.

	Förrättningsmannen		Summa	
Förrättningsmannens arvode	308	41	308	41
Lösen för kopior och avskrifter	67	57	67	57
Övriga förrättningskostnader	10	85	69	05
Summa kronor	386	83	445	03

Den, som icke åtnöjes med denna räkning, äger att inom tre månader från nedanstående dag klander därå anställa genom stämning till Bräkne *häradsrätt.*

Kallinge *den* 13 okt *19*43

Statens lantbruksingenjör.

Att sakägare erhållit en med denna lika lydande räkning betyga:

Kronor ..... *kvitteras:*

..... *den* ..... *19*.....

PETTERSONSKA BOKTR.EFTR.
SKARA
392212

K____3•0330

Betänkande

till

KÄLLABY-HÄLLARYD-KOPPRARPS

DIKNINGSFÖRETAG ÅR 1943.

Hällaryds socken, Blekinge län.

Genom Kungl. Lantbruksstyrelsens beslut denna dag fastställd till efterrättelse vid arbetets utförande med tillägg att samtliga intag skola förses med stambrunnar utförda i enlighet med å ritningarna med blå beteckning angivna ändringar.

Stockholm den 12 juli 1946

På Kungl. Lantbruksstyrelsens vägnar:

Albert Smith.

Bestyrkes i tjänsten:

Betänkande

till

KÄLLABY-HÄLLARYD-KOPPRARPS DIKNINGSFÖRETAG ÅR 1943.

Hällaryds socken, Blekinge län.

B e t ä n k a n d e

rörande fråga om statsunderstöd till utförande av Källaby-Hällaryd-Kopparps dikningsföretag år 1943 uti Hällaryds socken av Blekinge län.

Belägenhet.

Området är beläget omkring 1,5 km nordväst om Hällaryds kyrka och angives på till synehandlingarna hörande översiktskarta till sitt ungefärliga läge med röd färgbeteckning.

Rättsliga förhållanden m.m.

Förslag angående företaget har upprättats vid av undertecknad handlagd, den 13 oktober 1943 avslutad syneförrättning enligt vattenlagen. Besvär över förrättningen har inom laga tid icke anförts /Bil.4/

Statsbidrag från avdikningsanslaget, skogsutdikningsanslaget eller anslaget till förstärkning av ofullständiga jordbruk /avloppsförbättringsbidrag/ eller lån från odlingslånefonden eller statens avdikningslånefond har, såvitt känt är, tidigare icke utgått till torrläggning av i företaget ingående mark.

Hydrografiska förhållanden m.m.

För de särskilda avloppssträckornas nederbördsområden, beräknade vattenmängder, lutningar m.m. och därav föranledda dimensioner samt för förslagets tekniska detaljer i övrigt redogöres i synemännens utlåtande. På översiktskartan har nederbördsområdets gräns angivits med en heldragen blå linje.

Arbetstid.

Enligt vid syneförrättningen meddelade bestämmelser skall företaget vara fullbordat till den 1 september 1948.

Statsunderstöd.

Förutom bidrag utan återbetalningsskyldighet från statens avdikningsanslag, som genom styrelsens ordförande sökes av alla delägare, söka samtliga intressenter lån från statens avdikningslånefond till på dem belöpande andelar i kostnaderna för företaget /Bil. 1/. Bifogade tabell /Bil. 3/ utvisar varje särskild delägares andel i företaget ävensom beräknade bidrags- och lånebelopp.

Sammanfattning av uppgifter om företagets areal, kostnad och båtnad återfinnes i bil. 2.

Sammandrag av företagets kostnader är infört här nedan.

Förord.

Den vid syneförrättningen verkställda utredningen har givit vid handen, att torrläggning av ifrågavarande marker är en förutsättning för ett rationellt utnyttjande av desamma. Kostnaden överstiger båtnaden med omkring 8 %. Samtliga av företaget berörda fastigheter äro mindre jordbruk, som i allmänhet ingå i detsamma med efter ortens förhållanden avsevärda områden, varför det, om lönande jordbruksdrift skall kunna upprätthållas, är av stor vikt att företaget kommer till stånd. På grund härav får jag, trots att kostnaden överstiger båtnaden, tillstyrka bifall till ansökningen om statsunderstöd.

Enligt gällande bestämmelser synes, på sätt ovannämnda tabell ut-

visar, statsunderstöd kunna utgå till företaget med, i avrundade tal, 8.370 kronor från statens avdikningsanslag och 8.380 kronor från statens avdikningslånefond.

Bilagor m.m.

Beträffande företaget i övrigt rörande frågor hänvisas till syneakterna, bestående av 1 häfte handlingar och 3 ritningar.

Karlskrona i juli 1944.

Thore Möller

K o s t n a d s s a m m a n d r a g .

Torrläggningskostnad

Arbets- och materialkostnad		17.700:- kr
Förrättningskostnad		
Kostnad för syneförrättningen	445:03 kr	
" " utredn. ang. statsunderstöd m.m.	35:40 "	480:43 "
	Summa	18.180:43 kr

Karlskrona i juli 1944.

Thore Möller

Vid arbetsplanens fastställande har kostnaden för företaget beräknats till 18.180 kronor 43 öre.

Stockholm den 13 juli 1946.

På Kungl. Lantbruksstyrelsens vägnar:

Albert Smith

Bil. 1.

F ö r e n i n g

Undertecknade delägare i Källaby-Hällaryd-Kopprarps diknings-företag år 1943 i Hällaryds socken, Blekinge län, förklara oss härmed vilja komma i åtnjutande av lån från till dylikt ändamål anvisade statsmedel och giva för den skull styrelsens ordförande i uppdrag:

att göra framställning om största möjliga lån från statens avdikningslånefond till företagets genomförande,

att därest dylikt lån beviljas, för vår räkning med vederbörande myndighet uppgöra kontrakt om arbetenas utförande ävensom å våra vägnar underteckna i samband härmed erforderliga förbindelser och handlingar,

att mottaga och utkvittera utanordnade lånebelopp, samt

att anlita lantbruksingenjören i länet att upprätta för lånets sökande och utbekommande erforderliga handlingar m.m.

Elisberg den 19/2 1944.

John Jönsson	Bernt Olsson	Reinhold Persson
Källaby	Kopprarp	Kopprarp
Elisberg	Trensum	Trensum
Wiktor Klemedtson	Nils Henriksson	
	Elisberg	

Bevittnas

Hugo Svensson Inge Olsson.

Bil. 2.

Sammanfattning av uppgifter om företagets areal, kostnad och båtnad.

Samfällighet	Areal			Kostnad	Båtnad	Relativ kostnad
	Åker	Annan mark	Summa			
	Hektar			kronor	kronor	
Hela företaget						
	17.61.1	1.42.0	19.03.1	18'180.43	16'59.20	1.08
Länsökandenas andel						
	17.61.1	1.42.0	19.03.1	18'180.43	16'59.20	

Karlskrona i juli 1941.
Thor Möller.

PETTERSONSKA BOKTR.EFTR.
SKARA

Tabell, utvisande varje särskild delägares andel i

Mantal	Reg.-n:r	Littera	Socken, by och hemman	Samfällighet, avdelning, ägares namn	Areal Åker ha	Åker ar	Annan mark ha	Annan mark ar	Summa ha	Summa ar
			Hällaryds socken							
2/3	1^{15}		Kållaby	John Jönsson	3	82.5			3	82.5
11/90	2^{20}	T	Hällaryd	Nils Henriksson	4	90.0			4	90.0
3/16	4^{2}	E	Koppmarp	Viktor Klemedsson		71.0				71.0
3/16	3^{2}	C	"	D:o		69.8				69.8
3/16	2^{3}	BB	"	Reinhold Persson	3	25.8	1	00.0	4	25.8
5/16	1^{3}	AB	"	Brant Olsson	4	22.0		42.0	4	64.0
				Summa	17	61.1	1	42.0	19	03.1

1) Bidraget beräknas till hälften av båtnaden
2) Dito " " återstående del av båtnaden sedan bidraget frånräknats

Bil. 3.

företaget ävensom beräknade bidrags- och lånebelopp.

Båtnad		Kostnad för						Summa kostnad		Relativ kostnad	Bidragets storlek i proc. av kostnaden	Bidrag		Lån	
		torrläggningen		syneförrättningen		betänkandet									
kr.	öre	kr.	öre	kr.	öre	kr.	öre	kr.	öre			kr.	öre	kr.	öre
3759	-	3970	11	99	82	7	94	4077	87	1.08		1877	39	1879	64
4489	-	4740	06	119	18	9	48	4868	72	"		2241	49	2244	16
601	40	635	43	15	98	1	27	652	68	"		300	48	300	84
635	-	670	83	16	86	1	34	689	03	"		317	22	317	60
3102	30	3276	27	82	38	6	55	3365	20	"		1549	29	1551	14
4172	50	4407	30	110	81	8	82	4526	93	"		2084	13	2086	62
16759	20	17700	-	4415	03	35	40	18180	43			8370	-	8380	-

Karlskrona i juli 1941.
Thor Haller.

Bil. 4.

Att, såvitt framgår av härstädes fört vederbörligt diarium, besvär inom laga tid icke anförts över en enligt uppgift den 13 oktober 1943 avslutad laga syneförrättning angående Källaby-Hällaryd-Kopprarps dikningsföretag år 1943, avseende torrläggning av mark till Källaby nr 1, Hällaryd nr 2 samt Kopprarp nr 1-4 i Hällaryds socken, Blekinge län; det varder härmed till bevis meddelat. Stockholm i Söderbygdens vattendomstols kansli den 14 april 1944.

Ex officio:

G. Österholm.

Lösen redov gm stpl.....1:-

Stämpel.....1:-

Summa kronor,.....2:-

Förestående avskrifters, sid 1-8, likhet med originalet bestyrkes:

Avskrift

R ä k n i n g

för betänkande och utredning angående statsunderstöd till Källaby-Hällaryd-Kopparps dikningsföretag år 1943 i Hällaryds socken av Blekinge län.

Betänkande och kostnadssammandrag 3 sid á 3:- kr	9:-	kr
Upprättande av ansökningshandlingar	6:-	"
" " tabell med uträkning av bidrag och lån	5:-	"
" " förteckning å lånesökandenas fastigheter	6:-	"
Anskaffande av lagakraftbevis	3:-	"
Avskrift av betänkandet m.m. 8 sid á 0:55 kr	4:40	"
Inhäftning av handlingar	2:-	"
Summa	35:40	kr

Klander mot denna räkning anställes genom stämning till Bräkne häradsrätt inom tre månader härefter.

Karlskrona den 28 juli 1944.

Thore Möller

Bestyrkes i tjänsten:

Godk. 11/47 296/46

DIARIE Nr 26767
K. LANTBRUKSSTYRELSEN
3 NOV. 1947

Rapport

över slutavsyning av Källaby - Hällaryd - Kopprarps dikningsföretag år 1943 i Hällaryds socken, Blekinge län.

Planen fastställd den 12 juli 1946.

Statsbidrag: 8.370:- kronor

Statslån: 8.380:- kronor

Kontrakt antaget den 19 november 1946.

Fastställd arbetstid till den 1 september 1948.

Styrelsens ordförande: Lantbrukare John Jönsson, Källaby, E l i s b e r g.

Vid av förste assistenten A. Sandahl den 20/9 1947 företagen slutavsyning av ovan angivna företag, befanns arbetet vara i sin helhet utfört i enlighet med den vid syneförrättningen upprättade och sedermera, med vissa ändringar, av Kungl. Lantbruksstyrelsen fastställda planen. Företaget förordas till godkännande.

Enligt uppvisade räkenskaper med tillhörande verifikationer uppgå kostnaderna för företaget till:

Arbets- och materialkostnad	20.610:-	
Domstolsavgift	24:14	
Vederhäftighetsintyg + taxeringsbevis	17:25	
Låneräntor pr 1/8 1947	528:-	
Förrättningskostnad	445:03 ✓	
Betänkande	35:40 ✓	
Annonser	19:81	
Utsättning, besiktning, avsyning	39:75	21.719:38 ✓

Företaget söker tilläggsbidrag. Jämlikt bestämmelserna i Kungl.Maj:ts kungörelse nr 192/1946 synes sådant bidrag böra beräknas enligt följande:

Verklig kostnad	21.719:38 kr
Vid planens fastställande beräknad kostnad	
18.180:43 kr 110 % härav	19.998:47 "
Del av merkostnad, varå bidrag synes kunna utgå	1.720:91 "
Härav hälften såsom tilläggsbidrag	860:45 "
eller i avrundat tal 860:- kr.	

Ansökningen tillstyrkes.
Karlskrona den 30 oktober 1947.

Thore Möller

Thore Möller.

23245,26737/47, 04916,012960/48.

Till

Lantbruksnämnden i Blekinge län,

Karlskrona.

Till Kungl. Lantbruksstyrelsen har inkommit ansökningar om ytterligare statsbidrag och tilläggsbidrag till vissa torrläggnings-företag inom Blekinge län.

Företagen äro:

1/ utdikningsföretaget Bråtelyeke år 1939,

2/ Hällegölens dikningsföretag 1944,

3/ Hällaby-Hällaryd-Kopparåsa dikningsföretag år 1943 samt

4/ Bökeviks dikningsföretag år 1943.

Med anledning av ovanstående får Lantbruksstyrelsen anmoda Eder lämna uppgift om dels hur stor del av arbetet, som kommit till utförande mellan 1 jan. 1940 och 1 juli 1946 och dels huruvida företagen kan anses angelägna och med hänsyn till förhållandet mellan kostnad och båtnad ekonomiskt försvarbara.

Förenämnda ansökningar och till företagen hörande 8 häften handlingar, som här bifogas, återförväntas.

Stockholm den 29 augusti 1950.

Enligt uppdrag

A.Fredrikson.

1946 den 19 nov.

Uppgift jämlikt stadgandet i 1 §, 1 stycket, av lag om kronans förmånsrätt för avdikningslån den 14 juni 1929 (nr 164).

Företagets namn: Källaby - Hällaryd - Kopprarps dikningsföretag år 1943 i Hällaryds socken, Blekinge län.

Lån 8.380 kronor från statens avdikningslånefond enligt Kungl. Lantbrukesstyrelsens beslut den 12 juli 1946.

Lånet har beviljats för nedanstående del i utredningen angående detsamma upptagna fastigheter.

Socken, by och hemman	Mantal	Registernummer	Ägare	Lagfart den
Hällaryds socken				
Källaby	2/3	1:15	John Jönsson,	lagf.9/4 1931, §56, 2 å 1/3 mtl Källaby 1:3 och 1/3 mtl " 1:5, vilka fastigheter sedermera sammanlagts och givits beteckningen 2/3 mtl.Källaby 1
Hällaryd	11/90	2:20	Nils Henriksson	lagf.13/3 1925 § 70
Kopprarp	5/16	1:3	Bernt Olsson	" 10/6 1909, § 86
"	3/16	2:3	Reinhold Persson	" 9/5 24 § 50
"	3/16	3:2	Viktor Klemedtson	" 6/10 1903, § 50
"	3/16	4:2	D:me	" 7/4 1913, § 50

Stockholm den 19 november 1946.

På Kungl.Lantbrukesstyrelsens vägnar

12/7 46

Källaby-Hällaryd-Kopprarps dikningsföretag år 1943.

Blekinge län

17199
DIARIE N:r
K. LANTBRUKSSTYRELSEN
24 AUG 1944

F ö r t e c k n i n g

å fastigheter, till vilkas andelar i kostnaderna för företaget avdikningslån sökes.

Hällaryds socken

o	1	2/3	mtl	Källaby	1^{15}	äg. John Jönsson, lagf. 9/4 1931, § 56, å 1/3 mtl Källaby 1^{2} och 1/3 mtl Källaby 1^{3}, vilka fastigheter sedermera sammanlagts och givits beteckningen 2/3 mtl Källaby 1^{15}.
o	1	11/90	"	Hällaryd	2^{20}	" Nils Henriksson, lagf. 13/3 1925, § 70.
	1	5/16	"	Kopprarp	1^{3}	" Bernt Olsson, lagf. 10/5 1909, § 86.
o	1	3/16	"	"	2^{3}	" Reinhold Persson, lagf. 9/5 1924, § 90.
o	1	3/16	"	"	3^{2}	" Viktor Klemedtson, lagf. 6/10 1903, § 50.
o	1	3/16	"	"	4^{2}	" D:sme lagf. 7/4 1913, § 50.

Karlskrona den 22 augusti 1944.

Thore Möller

296
46

DIARIE Nr 28260
K. LANTBRUKSSTYRELSEN
28 OKT 1946

R a p p o r t

över besiktning av Källaby-Hällaryd-Kopprarps dikningsföretag år 1943 i Hällaryds socken av Blekinge län.

Planen fastställd den 12 juli 1946.

Statsbidrag : 8.370:- kr

Statslån : 8.380:- "

Kontrakt ej antaget.

Fastställd arbetstid till den 1 september 1948.

Styrelsens ordförande; Lantbrukaren John Jönsson, Källaby, Elisberg.

Vid av underteckna-d den 9 sistlidna september företagen besiktning av ovan angivna företag befanns sträckan A - 4+60 vara utförd i huvudsaklig överensstämmelse med förslaget.

Kostnaden för vid besiktningen verkeställt arbete beräknas enligt i fastställda planen angivna á-priser till omkr. 9.900:- kr

Härtill komma förrättningskostnader 480:43 "

Summa 10.470:43 kr

motsvarande omkring 58 % av hela den beräknade kostnaden 18.180:43 kr.

Karlskrona den 2 oktober 1946.

Thore Möller

296/46

Skuldförbindelse överlämnad till Kungl. Statskontoret den 5/10 1946 godkänd den 4/11 1946

DIARIE Nr 28259
K. LANTBRUKSSTYRELSEN
28 OKT. 1946

K 3-0330

359/46

KONTRAKT.

Sedan Kungl. Lantbruksstyrelsen den 12 juli 1946 till Källaby - Hällaryd - Kopprarps dikningsföretag år 1943 i Hällaryds socken,

BLEKINGE LÄN

beviljat dels *statsbidrag* med åttatusentrehundrasjuttio (8.370) kronor att utgå från *statens avdikningsanslag* och *dels lån* med åttatusentrehundraåttio (8.380) kronor att utgå från *statens avdikningslånefond* ävensom fastställt en av lantbruksingenjören Th. Möller, vid syneförrättning år 1943 för företaget upprättad arbetsplan med därtill hörande kostnadsförslag, har undertecknad, som av vederbörande intressenter utsetts till styrelseordförande ~~troendeman~~ för företaget, med Lantbruksstyrelsen avslutat följande kontrakt, varigenom ~~vi~~ jag för egen del samt å vederbörande intressenters i företaget vägnar åtager och förbinder ~~oss~~ mig:

1:o) att utföra företaget i överensstämmelse med den fastställda arbetsplanen med de eventuella ändringar däri, varom Lantbruksstyrelsen må komma att efter framställning besluta,

att fullborda arbetet till den *1 september* 1948,

att vid företagets utförande iakttaga de föreskrifter, som av Kungl. Maj:t eller Lantbruksstyrelsen må hava meddelats,

STATENS REPRODUKTIONSANSTALT
465846

att vid sådana betongarbeten, som kunna ifrågakomma vid företaget, giva företräde för material av inhemsk tillverkning, då icke särskilda omständigheter till annat föranleda,

att bestrida vad utöver beviljat statsbidrag kan erfordras för företagets fullbordande,

att gälda vederbörande förrättningsman tillkommande gottgörelse för besiktning och avsyning av företaget,

att, när sådant av Lantbruksstyrelsen påfordras, förete behörigen verifierade räkenskaper över de med företaget förenade utgifterna ävensom att, därest det skulle visa sig, att torrläggningskostnad, varför statsmedel beviljats, beräknats till högre belopp än den verkliga kostnaden, efter föreskrift av Lantbruksstyrelsen vidkännas motsvarande minskning av statsbidraget och lånet,

att underhålla det utförda arbetet intill dess sådan underhållsskyldighet kan varda andra i laga ordning ålagd eller vederbörande från underhållsskyldigheten befriats, samt

att vid arbetets utförande ävensom i fråga om underhållsskyldighetens fullgörande underkasta $\overset{\text{oss}}{\text{mig}}$ Lantbruksstyrelsens inseende och kontroll;

2:o) att för tjänsteman, som förordnats att verkställa besiktning eller avsyning av företaget eller inspektion av underhållsarbetet, tillhandahålla den för företaget fastställda arbetsplanen med därtill hörande handlingar och ritningar;

3:o) att i händelse avvikelse utan därtill i vederbörlig ordning erhållet tillstånd skett från den fastställda arbetsplanen, eller arbetet icke blivit fullbordat inom därför bestämd tid och Lantbruksstyrelsen ej heller medgivit anstånd med dess utförande, eller Kungl. Statskontoret skulle finna den säkerhet, som blivit ställd för till Statskontoret avgiven skuldförbindelse angående lånets återbetalning, icke vidare nöjaktig, och ny säkerhet som av Statskontoret godkännes, icke varder inom bestämd tid avlämnad, eller den bestämda annuiteten icke varder i behörig tid erlagd, låta det ankomma på Lantbruksstyrelsen att inställa vidare utbetalning av statsmedlen samt att återfordra vad därav uppburits, beträffande lånet dock endast därest icke beslut om detsammas återbetalning och fördelning blivit meddelat, att inom viss angiven tid på en gång eller efter hand inbetalas, bidragsmedlen till Lantbruksstyrelsen, och lånemedlen till Statskontoret, ävensom att å sålunda lyftade och återburna medel erlägga fem procent årlig ränta från lyftningsdagen till dess återbetalning sker;

4:o) att ifråga om tid för lyftande av statsmedlen låta gälla vad Lantbruksstyrelsen därutinnan bestämmer, och skall någon del av statsbidraget och lånet innestå i Lantbruksstyrelsen, intill dess arbetet blivit vederbörligen avsynat och av Lantbruksstyrelsen godkänt;

5:o) att vid avslutandet av detta kontrakt för förvaring i Lantbruksstyrelsens arkiv till Styrelsen överlämna ett exemplar av till ärendet hörande förslag och utredning, dock med undantag för sådana förrättningsakter, som enligt gällande bestämmelser i fråga om redovisning av akter rörande företag enligt 7 kap. vattenlagen må vid nämnda tidpunkt hava överlämnats till Lantbruksstyrelsen, ävensom att, innan sista delen av statsmedlen lyftes, till Lantbruksstyrelsen överlämna fullständig beskrivning jämte ritning över sådan avvikelse från den fastställda planen, vartill vederbörligt tillstånd må hava meddelats;

6:o) att bestrida eller gottgöra kostnader, som i följd av erhållna statsbidrag och lån kunna föranledas för Lantbruksstyrelsen eller Statskontoret;

7:o) att för fullgörande av detta kontrakt ävensom, därest mot kontraktet brytes, för återbäring av lyftade statsmedel jämte därå upplupen ränta, ställa säkerhet, som av Lantbruksstyrelsen godkännes;

8:o) att till Statskontoret avgiva med behörig borgen eller annan säkerhet försedd skuldförbindelse angående lånets återbetalning; samt

9:o) att fullgöra de övriga åtaganden, som enligt gällande bestämmelser åligga mottagare av ifrågavarande statsmedel.

Härav äro två lika lydande exemplar upprättade, av vilka vardera kontrahenten tagit ett.

Källaby den 13/9 1946

John Jönsson ägare till Källaby 1:15

Tel. 56 Tensunda

Att Hemmansägaren John Jönsson

i bägges vår närvaro egenhändigt undertecknat förestående kontrakt, intyga:

Sigfrid Ekström — Olle Håkansson

Adress Källaby Elisberg — Adress Källaby Elisberg

Kungl. Lantbruksstyrelsen antager detta kontrakt.

Stockholm den 19 november 1946.

På Kungl. Lantbruksstyrelsens vägnar

Vederbörandes uppmärksamhet fästes å bestämmelserna i 13 kap. 17 § vattenlagen, vari stadgas att, därest det framtida underhållet försummas, Konungens Befallningshavande eller annan myndighet Konungen bestämmer äger själv bota bristen på den försumliges bekostnad.