Blad 1.

Förslag i 2 blad till

Hörby n:r 1 och 2 dikningsföretag år 1943.

Mjällby socken, Blekinge län

upprättat vid syneförrättning enligt vattenlagen år 1943 av:

Statens lantbruksingenjör

Norra företaget

Södra företaget

Fixp. = +8.13 m.

Fixp. = 10.12 m.

Fixp. = 7.54 m.

Fixp. = +7.59 m.

av 2¹

av 1¹

290 har

160

130

133

134

138

Skala 1:4000.

Hörby.
Isaby.

Genom Kungl. Lantbruksstyrelsen
beslut denna dag fastställd till utar-
betande.
Rättelse vid arbetets utförande.
Stockholm den 19
På Kungl. Lantbruksstyrelsens vägnar

K 2*0327 1

Blad 2.

Tillhör förslag till

Hörby nr 1 och 2 dikningsföretag år 1943.

Statens lantbruksingenjör.

Norra företaget

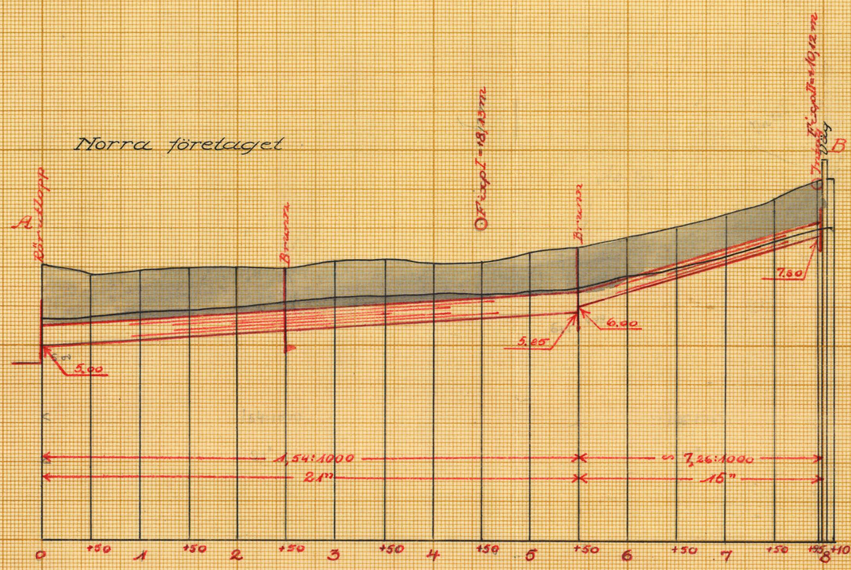

Södra företaget

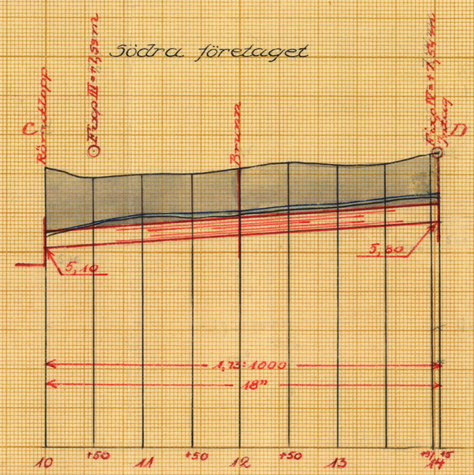

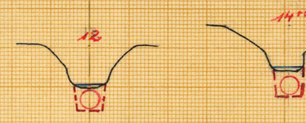

Typritning för brunnar

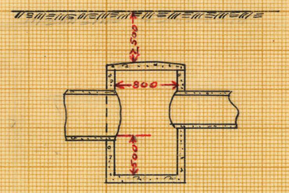

Typritning för rörutlopp

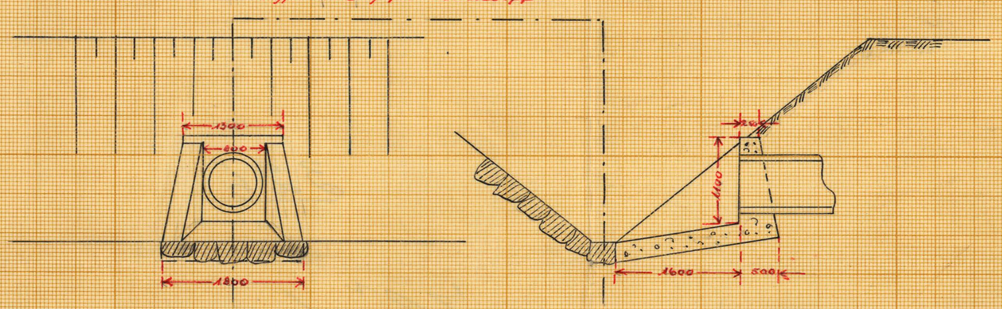

Typritning för intag

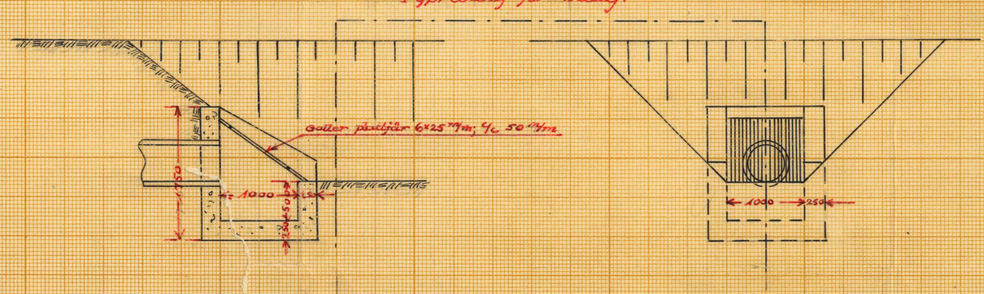

Längdskala 1:4000

Höjd- och sektionsskala 1:100.

Skala för brunnar m.m. 1:50

Genom Kungl. Lantbruksstyrelsens beslut denna dag fastställd till efterrättelse vid arbetets utförande.

Stockholm den 13 juli 1946

På Kungl. Lantbruksstyrelsens vägnar

KIN. Nr 002

K 2*0327 2

ESSELTE 4301 S.

Nr 326 Blekinge 2 rita

Akt nr:

A327

AU$A327

K 2•0327

Synehandlingar

till A

HÖRBY N:R 1 OCH 2 DIKNINGSFÖRETAG

ÅR 1943

Mjällby socken, Blekinge län.

Synehandlingar

till

HÖRBY N:R 1 OCH 2 DIKNINGSFÖRETAG ÅR 1943.

Mjällby socken, Blekinge län.

Till akten hör: 1 häfte handlingar, innehållande 24 paginerade sidor, 2 blad ritningar samt 1 arvodesräkning.

Protokoll, fört vid syneförrättning enligt vattenlagen angående torrläggning av mark till Hörby n:r 1 och 2 i Mjällby socken av Blekinge län.

Onsdagen den 22 september 1943 kl 10 fm inställde sig undertecknad lantbruksingenjör jämte skiftesgodemännen Seth Larsson i Stiby och Berndt Otto Persson i Hosaby hos lantbrukaren Per Johansson å Hörby gård för att på grund av länsstyrelsens för förrättningsmannen utfärdade förordnande påbörja förrättningens handläggning. Vid sammanträdet, vartill delägarna kallats i den för stämning stadgade ordning (Bil. B.), tillstädeskommo därjämte följande personer.

Sökande till förrättningen:

Lantbrukaren Per Johansson, ägare till $\frac{3}{8}$ mtl Hörby av 1' och
$\frac{1}{2}$ — — av 2'

Övriga sakägare:

Lantbrukaren Fritz Olof Bengtsson, ägare till avst. Hörby 1^{33}
— — Sevelius Olsson, — — — — — 1^{34} och
— — — 1^{38}

§ 1.

Ansökningen om förrättningen och länsstyrelsens med anledning häran utfärdade förordnande upplästes och bilades handlingarna (Bil. A).

§ 2.

Mot synemännen anfördes intet jäv. Själva visste de ej om något jävsförhållande till någon nu känd sakägare.

§ 3.

Förrättningsmannen redogjorde för preliminärt upprättat förslag till sammanläggning av ifrågavarande marker.

§ 4.

Sökanden yttrade, att företaget, som avsåg avdikning av tvenne av varandra överstående ägoområden, skulle utföras i huvudsaklig överensstämmelse med förslaget.

§ 5.

Olsson upplyste, att hans mark vore dikad med avlopp längs gränsen mot Jetaby, varför han ansåg sig icke hava någon fördel av att ansluta sig till det nu planerade företaget.

§ 6.

Bengtsson framhöll, att hans jord vore tillräckligt torrlagd genom befintligt dike. På grund härav hade han intet intresse för ifrågavarande dikning, av vilken han icke kunde vinna någon båtnad.

§ 7.

Synemän och sakägare begåvo sig därefter till sammanläggningsområdet, varvid synemännen berättigade marken och avlopp samt företogo markvärdering.

§ 8.

Efter synegången fortsattes sammanträdet på samma ställe som förut, varvid förrättningsmannen redogjorde för det definitiva förslaget, kostnadernas fördelning m. m.

§ 9.

Synemännen avgåvo utlåtande (Bil. G.), vilket genom upplåsning delgavs de närvarande.

§ 10.

Till aktförvarare utsägs lantbrukaren Per Johansson, Hörby gård, Lister-Anjällby.

§ 11.

Uträtknades gode männens ersättningar och uppgingo till 11 kronor 60 öre för Seth Larsson samt 11 kronor 20 öre för Berndt Otto Persson, eller tillhopa 22 kronor 80 öre.

§ 12.

Tillsades, att avskrifter och kopior av handlingar och ritningar komme att inom trettio dagar tillställas aktförvararen för att där hållas tillgängliga för envar som önskade granska dem eller taga avskrift.

§ 13.

Som intet vidare förekom upplästes protokollet och förklarades förrättningen och sammanträdet avslutade.

Hörby gård, Lister-Anjällby, den 22 september 1943.

Thore Möller

Berndt O. Persson Seth Larsson

J. D. VB 30 år 1943.
Landskansliet i Karlskrona
Ink. den 21 AUG. 1943

Bil. A.

Till

Länsstyrelsen i Blekinge län.

Anhålles om förordnande för lantbruksingenjören i länet att handlägga syneförrättning enligt vattenlagen angående torrläggning av mark till Hörby nr 1 i Mjällby socken. Andra markägare synas icke komma att beröras av företaget.

Hörby, Lister-Mjällby, den 27/6 1943.

Per Johansson

Telefon: Sölvesborg 50013.

R e s o l u t i o n.

Översändes till statens lantbruksingenjör i Blekinge län, som härigenom förordnas, att lägligen verkställa ifrågavarande förrättning.

Karlskrona å landskansliet den 23 augusti 1943.

Erik Lindeberg

Fritz Selmer

Bil B

K a l l e l s e

Syneförrättning enligt vattenlagen angående torrläggning av mark till Hörby nr 1 och 2 i Mjällby socken, Blekinge län, handlägges vid sammanträde hos lantbrukaren Per Johansson, Hörby gård, onsdagen den 22 september 1943 kl. 10 fm. Nedan angivna personer kallas härmed att personligen eller genom befullmäktigat ombud inställa sig vid förrättningen för utförandeav sin talan.

Karlskrona den 7 september 1943.

Thore Möller
Statens lantbruksingenjör

Namn och hemvist	Egenhändig namnteckning till bevis om kallelsens mottagande	Dag
Per Johansson Hörby gård	Per Johansson	14/9
Fritz Olof Bengtsson Hörby 1	Fritz Olof Bengtsson	18/9
Sevelius Olsson Hörby	Edvin Sevelius Olsson	14/9

Bil. C.

F ö r t e c k n i n g

över kallelser och underrättelser angående sammanträden vid syneförrättning enligt vattenlagen för torrläggning av mark till Hörby nr 1 och 2 i Mjällby socken, Blekinge län, avlämnade på posten nedanskrivna dagar.

Den 7 september 1943 angående sammanträde hos Per Johansson på Hörby gård den 22 samma månad.

Kallelse till skiftesgodemannen Seth Larsson, Stiby, Hällevik

" " " Per Herman Nilsson, Mörby, Lister-Mjällby

Underrättelse till lantbrukaren Per Johansson, Hörby gård, " "

" " " Fritz Olof Bengtsson, Hörby, " "

" " " Sevelius Olsson, " " "

I tjänsten:

Den 11 september 1943 angående ovan angivna sammanträde.

Kallelse till skiftesgodemannen Bernt Otto Persson, Hosaby, Lister-Mjällby

I tjänsten:

Bil D.

Areal								Nuvarande värde			Blivande värde			Förbättringsvärde		
Åker		Äng och odlingsmark		Annan duglig mark		Impediment och högl. mark		pr har	pr ägofigur		pr har	pr ägofigur		pr har	pr ägofigur	
Har	ar	Har	ar	Har	ar	Har	ar	Kr.	Kr.	öre	Kr.	Kr.	öre	Kr.	Kr.	öre
7		8		9		10		11	12		13	14		15	16	

Ägobeskrivning
och
värderingslängd.

Socken, by och hemman	Registernummer	Littera å kartan	Hemmanstal	Ägofigurens nummer	Delägares namn, hemvist m. m. samt ägobeskrivning
1	2	3	4	5	6
Mjällby socken					Norra Företaget
Hörby	2'		3/8		Per Johansson
				1	åker
				2	"
				3	"
				4	"
				5	"
				6	avlopp
				7	väg
				8	åker
				9	"
					Summa
					Södra Företaget
Hörby	1'		1		Per Johansson
				10	åker
				11	"
				12	avlopp
				13	åker
				14	"
				15	"
					Summa
	1 33		avst		Fritz Olof Bengtsson
				16	åker
				17	"
				18	"
					Summa

Areal								Nuvarande värde			Blivande värde			Förbättringsvärde		
Åker		Äng och odlingsmark		Annan duglig mark		Impediment och högl. mark		pr har	pr ägofigur		pr har	pr ägofigur		pr har	pr ägofigur	
Har	ar	Har	ar	Har	ar	Har	ar	Kr.	Kr.	öre	Kr.	Kr.	öre	Kr.	Kr.	öre
7		8		9		10		11	12		13	14		15	16	
1	10.0							1400	154 0	-	2000	2200	-	600	660	-
6	45.0							1000	64 50	-	"	12900	-	1000	64 50	-
4	35.0							"	4 350	-	"	8700	-	"	4 350	-
2	09.0							1300	271 7	-	"	4180	-	700	14 63	-
	70.0							"	910	-	"	1400	-	"	490	-
							20.0	—			—			—		
							04.5	—			—			—		
	16.0							1600	256	-	2000	320	-	400	64	-
	05.5							"	88	-	"	110	-	"	22	-
14	90.5						24.5		16311	-		29810	-		13499	-
3	25.0							1400	4550	-	2000	6500	-	600	1950	-
4	70.0							"	6580	-	"	9400	-	"	2820	-
							08.0	—			—			—		
	28.5							1400	399	-	2000	570	-	600	171	-
1	35.0							1600	2160	-	"	2700	-	400	540	-
	67.5							1800	1215	-	"	1350	-	200	135	-
10	26.0						08.0		14904	-		20520	-		5616	-
	54.5							1800	981	-	2000	1090	-	200	109	-
1	00.0							1600	1600	-	"	2000	-	400	400	-
	73.0							1400	1022	-	"	1460	-	600	438	-
2	27.5								3603	-		4550	-		947	-

Socken, by och hemman	Registernummer	Littera å kartan	Hemmanstal	Ägofigurens nummer	Delägares namn, hemvist m. m. samt ägobeskrivning
1	2	3	4	5	6
Hörby	1^{34}		avst.		Sevelius Olsson
				19	åker, förb. ej
				20	" " "
				21	" " "
					Summa
"	1^{38}		avst.		Sevelius Olsson
				22	åker, förb. ej
					Summa
					Summan —
Mjöllby socken					
					Norra företaget
Hörby	2^{1}		3/8	1-9	Per Johansson
					Summa
					Södra företaget
Hörby	1^{1}		1	10-15	Per Johansson
"	1^{33}		avst.	16-18	Fritz Olof Bengtsson
"	1^{34}		avst.	19-21	Sevelius Olsson
"	1^{38}		avst.	22	Disse
					Summa

Jordart: Mullgrund på sandbl. lera

Areal								Nuvarande värde			Blivande värde			Förbättringsvärde		
Åker		Äng och odlingsmark		Annan duglig mark		Impediment och högl. mark		pr har	pr ägofigur		pr har	pr ägofigur		pr har	pr ägofigur	
Har	ar	Har	ar	Har	ar	Har	ar	Kr.	Kr.	öre	Kr.	Kr.	öre	Kr.	Kr.	öre
7		8		9		10		11	12		13	14		15	16	
							60.5									
							27.0									
						1	28.0									
						2	15.5									
							44.0									
							44.0									
– Drag																
14	90.5						24.5		16311	–		29810	–		13499	–
14	90.5						24.5		16311	–		29810	–		13499	–
10	26.0						08.0		14904	–		20520	–		5616	–
2	27.5								3603	–		4550	–		947	–
						2	15.5									
							44.0									
12	53.5					2	67.5		18507	–		25070	–		6563	–

Hörby gård den 22 september 1943.

Mose Möller

Berndt O. Persson Lith. Larsson

Socken, by och hemman	Registernummer	Littera å kartan	Hemmanstal	Ägofigurens nummer	Delägares namn, hemvist m. m. samt ägobeskrivning
1	2	3	4	5	6

Bil. E.

Kostnadsförslag.

Läge	Längd m.	Arbete, jordmån m. m.		Antal	à pris	Kostnad Kr.	Kostnad öre	Kostnad Kr.	Kostnad öre	Summa Kr.	Summa öre
1	2	3		4	5	6		7		8	
		Norra företaget.									
		Dikessträckan A - B.									
0 - 5 +50	550	Schaktning av rörgrav	lm	550	2,50	1375	-				
		21" cementrör	"	550	13.-	7150	-				
		Läggning av rören och									
		återfyllning	"	550	1,30	715	-				
		Rörutlopp vid A				100	-				
		Brunnar vid 2+50 och									
		5+50	st	2	90.-	180	-	9520	-		
5 +50 -7 +98	248	Schaktning av rörgrav	lm	248	1,50	372	-				
		15" cementrör	"	248	7.-	1736	-				
		Läggning av rören och									
		återfyllning	"	248	0,80	198	40				
		Intag vid B				150	-	2456	40	11976	40
		För oförutsedda fall, ar-									
		betsledning m.m. tilläggas								1023	60
	798	S u m m a								13'000	-
		Södra företaget.									
		Dikessträckan C - D - E.									
10-14 +5	405	Schaktning av rörgrav	lm	405	2.-	810	-				
		18" cementrör	"	405	9.-	3645	-				
		Läggning av rören och									
		återfyllning	"	405	1.-	405	-				
		Rörutlopp vid C				100	-				
		Brunn vid 12+00				90	-				
		Intag vid D				150	-			5200	-
		För oförutsedda fall, ar-									
		betsledning m.m. tilläggas								600	-
	405	S u m m a								5800	-

Hörby gård den 22 september 1943.

Thore Möller

Läge	Längd m.	Arbete, jordmån m. m.	Antal	à pris	Kostnad		Kostnad		Summa	
					Kr.	öre	Kr.	öre	Kr.	öre
1	2	3	4	5	6		7		8	

PETTERSONSKA BOKTR. SPTR.

344605

Bil. F.

K O S T N A D S F Ö R D E L N I N G S L Ä N G D.

Socken och hemman	Registernummer	Littera	Mantal	Ägare	Sök eller icke sök
1	2	3	4	5	6
Mjällby socken				Norra företaget	
Hörby	2'		3/8	Per Johansson	sök
				Summa	
Mjällby socken				Södra företaget	
Hörby	1'		1	Per Johansson	sök
"	1 33		avst	Fritz Olof Bengtsson	
				Summa	

1 och 2 1943

Ägofig	Markens						Andel i				
	nuvarande värde		blivande värde		förbättrings värde		Beräknad kostnad		Verklig-kostnad	Förrättnings-kostnad	
n:r	kr	ö	kr	ö	kr	ö	kr	ö	%	kr	ö
7	8		9		10		11		12	13	
1-9	16311	-	29810	-	13499	-	13000	-	11.15 100.00	209	86
	16311	-	29810	-	13499	-	13000	-	Σ 11.15 100.00	209	86
10-15	14904	-	20520	-	5616	-	4964	80	65.7 85.6	80	71
16-18	3603	-	4550	-	947	-	835	20	14.4	13	58
	18507	-	25070	-	6563	-	5800	-	17.65 100.0	94	29

Hörby gård den 22 september 1943.

Elsie Möller

Berndt O. Persson Sven Larsson

Översiktskarta.

Skala 1:100000.

Bil G.

U T L Å T A N D E

avgivet vid syneförrättning enligt vattenlagen angående torrläggning av marker, tillhörande Hörby n:r 1 och 2 i Mjällby socken av Blekinge län.

Mom.1. Företagens omfattning och ändamål.

Över de marker, om vilkas förbättrade torrläggning fråga är, har upprättats karta i skala 1:4000, på vilken markernas höjdläge över det antagna jämförelseplanet angivits medelst små blå siffror. Beskrivning över dem återfinnes i ägobeskrivningen /Bil. D./.

Såsom av företagen beroende har ansetts den mark, som vid nu rådande vattenstånd icke kunna torrläggas till 1,2 m djup och som alltså väntas vinna båtnad genom föreslagna åtgärder.

Torrläggningen berör två av varandra oberoende markområden. På grund härav har marken hänförts till två särskilda samfälligheter, nämligen:

Norra företaget omfattande ägofig. 1-9

Södra företaget " " 10- 18

På kartan betecknas det till Norra företaget hörande avloppet med A - B och det till Södra företaget hörande med C - D. Båda avloppen skola i sin helhet igenläggas med rör.

På kartan äro rörledningarna utmärkta medelst heldragna röda linjer, på vilka dagvattenbrunnarna markerats såsom röda ringar.

Företagen ligga mellan Mörrumsåns och Skräboåns nederbördsområ-

den, vilka i Kungl. Maj:ts kungörelse den 13 april 1922 om nummerbeteckning å nederbördsområden erhållit n:r 86 resp n:r 87.

Mom.2. Laga hinder, allmänna och enskilda intressen.

För handläggning av förrättningen, som grundar sig på länsstyrelsens förordnande den 23 augusti 1943, eller för företagens utförande i den omfattning, som ovan angivits, har något laga hinder ej anmälts eller kunnat utrönas. Några allmänna eller enskilda intressen synas ej komma att av företagen förnärmas.

Mom.3. Företagens beskaffenhet.

Synemännen anse företagen vara sådan dikning, som omförmäles i 7 kap. 1 § vattenlagen.

Mom.4. Fixpunkter.

På plan- och profilritningarna angivna höjdlägen hänföra sig till ett antaget jämförelseplan, som bestämmes genom följande fixpunkter:

Norra företaget.

Fixp. I. Höjdläge =+8,13 m. o-format märke inhugget i sten i rågången 70 m söder om 4+50.

Fixp. II. Höjdläge =+10,13 m. o-format märke inhugget i sten på västra sidan av vägen, 27 meter norr om 7+98.

Södra företaget

Fixp. III. Höjdläge =+7,59 m. o-format märke inhugget i sten på norra sidan av rågången, 82 m norr om 10+50.

Fixp. IV. Höjdläge =+7,54 m. o-format märke inhugget i sten i norra kanten av ägoväg 105 m norr om 14+5.

Fixpunkterna, som äro lagligen skyddade, få ej rubbas, förstöras eller övertäckas förrän de blivit av lantbruksingenjör ersatta med nya.

Mom.5. Avloppens dimensioner.

Rörledningarnas nederbördsområden hava med ledning av ekonomiska kartverkets karta på marken noga uppgåtts.

Dimensionerna hava bestämts så, att de förmå utan skadlig uppdämning avbörda en vattenmängd av 1,o lit/sek/har. Av efterföljande tabell framgår i detalj de särskilda sträckornas nederbördsområden, beräknade vattenmängder, lutningar, dimensioner och avbördningsförmåga under förutsättning, att uppdämning icke förekommer.

Avloppssträcka	Nederb. område hektar	Vattenmängd lit/sek	Lutning	Dimension cm /tum/	Avbördn. förmåga lit/sek
Norra företaget.					
A - 5 +50	160	160	1,54:1000	52,5 /21/	160
- B	150	150	7,26:1000	37,5 /15/	140
Södra företaget					
C - D	130	130	1,73:1000	45,o /18/	110
~~D~~	~~3,5~~	~~3,5~~	~~1,oo:1000~~	~~15,o /6/~~	~~3,9~~

Avloppens bottenlägen i brytpunkterna, lutningar och dimensioner finnas angivna å de upprättade profilritningarna.

Mom.6. Broar och trummor.

Några broar eller trummor skola icke ombyggas i samband med grävningsarbetenas utförande. Sedan rörledningarna nedlagts skola över avloppen ledande vägar på företagens bekostnad återställas i nuvarande skick.

Mom.7. Ersättningar.

Det obetydliga intrång, som vållas vid rörledningarnas utförande, har ansetts kunna tålas utan ersättning. På grund härav bestämmes, att inga ersättningar härför skola utgivas.

Skulle arbetet helt eller delvis komma att bedrivas vid tid, då gröda skadas, skall dock härför skälig ersättning utgå.

Mom.8. Båtnad och kostnadsfördelning.

Båtnaden för i företagen ingående marker har uppskattats i den ordning, varom stadgas i 10 kap. 60 § vattenlagen, och med tillämpning av de grunder, som angivas i 7 kap. 22 § samma lag. Markvärdet vid full torrläggning har bestämts med hänsyn till jordart, läge m.m. Nuvarande värdet har ansetts utgöra viss del av värdet vid full torrläggning och vara beroende av höjdläget i förhållande till de försumpande vattenytorna. Resultatet av uppskattningen har införts i värderingslängden /Bil. D./, i vilken såväl markens nuvarande och blivande värde som värdet av båtnaden finnes uträknat.

Skäl att hänföra marken inom de olika samfälligheterna till särskilda avdelningar föreligger ej. Varje markägare har således att taga del i kostnaderna direkt i mån av värdet å den beräknade båtnaden. I kostnadsfördelningslängden /Bil. F./ har varje fastighets andel i med resp. företag förenade kostnader angivits såväl i kronor efter det upprättade kostnadsförslaget som i procenttal.

Den som ej är sökande till förrättningen eller förenat sig med sökandena är ej skyldig vidkännas större bidrag till kostnaden än som

svarar mot värdet å den båtnad, som beredes hans mark.

Förrättningskostnader och andra för företagen gemensamma kostnader skola gäldas av företagen efter nedan angivna andelstal:

Norra företaget 69 %

Södra företaget 31 %

Mom.9. Företagens utförande.

Ifråga om företagens utförande bestämmes:

1/ Företagen skola utföras i enlighet med de upprättade förslagsritningarna.

2/ Till ledningsarbetet använda betongrör skola vara av så god kvalitet att desamma i vått tillstånd tåla en jämnt fördelad tryckbelastning av

för 52,5 cm /21"/ rör 22 kg
" 45,o " /18"/ " 19 "
" 37,5 " /15"/ " 16 "

per centimeter av rörets längd vid anbringande av tryck längs den översta och understa generatrisen av ett horisontalt anbragt rör samt tillverkat av grus, fritt från föroreningar och av lämplig beskaffenhet, fria från gjutfel, homogena i godset och så täta, att efter ett dygn vattenytan i ett fyllt rör ej sjunker mer än 1 m/m per timme.

~~3/ Till klenare ledningar skall användas tegelrör enligt svensk standard.~~

4/ Ledningarna skola nedläggas efter noggrant avvägda och kontrollerade

profiler, vilkas inbördes avstånd icke bör överstiga 25 m, och arbetet kontrolleras innan rören höljas.

5/ Brunnarna skola förses med minst tre lag tegel- eller cementsten och kringpackas med sten eller skärv så att dagvattnet kan tränga in i dem.

6/ Arbetena böra utlämnas på entreprenad åt en eller flera därför lämpliga personer på de villkor, som befinnas mest ändamålsenliga och betryggande.

6/ För de särskilda företagens arbeten skola särskilda entreprenadsummor fastställas.

7/ Arbetena må begynna omedelbart efter det detta utlåtande vunnit laga kraft samt skola vara bragta till slut senast den 1 sept. 1947.

8/ Avsyning jämlikt bestämmelserna i 13 kap. 1 § vattenlagen skall efter anmälan göras av lantbruksingenjör.

Mom.10. Framtida underhållet.

I företagen ingående avlopp skola omsorgsfullt underhållas genom regelbundna rensingar. Brunnar och intag böra rensas från slam så ofta, att avlagringarna stiga högst 3 á 4 dm över bottnen. Rensnings- och underhållsarbetena böra utföras å tider, då arbetet åstadkommer så ringa skada som möjligt. Kostnaderna fördelas efter samma grunder, som gälla vid arbetets första utförande.

Uppdämning eller annan åtgärd, som hindrar vattnets fria lopp, må på inga villkor tillåtas eller tålas.

Kostnad för rensnings- eller underhållsåtgärd, som föranletts av enskild persons åverkan eller försummelse, må uttagas av denne.

Mom.11. Domstolsavgift.

Jämlikt bestämmelserna i 11 kap. 95 § vattenlagen skall av Norra företaget, så snart förrättningen vunnit laga kraft, såsom bidrag till vattendomstolarnas organisation och verksamhet till länsstyrelsen i Blekinge län erläggas avgift, uppgående till en och en halv för tusen av båtnaden, eller 20 kronor 25 öre.

Mom.12. Företagens namn.

Företagens gemensamma namn skall vara "Hörby n:r 1 och 2 dikningsföretag år 1943".

Mom.13. Aktförvarare.

Avskrifter och kopior av vid denna förrättning upprättade handlingar och ritningar skola förvaras på Hörby gård.

Mom.14. Besvärshänvisning.

Talan mot åtgärd eller beslut vid förrättningen eller mot detta utlåtande föres vid Söderbygdens vattendomstol, adr. S t o c k h o l m, till vilken besvären för att komma under prövning skola vara inkomna inom sextio dagar från nedanskrivna dag.

I besvären, som skola ingivas i tre exemplar, skola fullständigt upptagas klagandens alla påståenden och skälen därtill; och skola vid besvären fogas de handlingar klaganden vill åberopa till stöd för ändringssökandet.

Mom.15. Verkställighet.

Då i denna sak underställning till vattendomstol icke skall ske kommer detta utlåtande att gå i verkställighet i den ordning, som

för laga kraft ägande dom är stadgat, för såvitt icke inom den i mom. 14 här ovan angivna tid besvär över förrättningen anföras och på grund härav ändring i utlåtandet kommer till stånd.

Besvär över förrättningen, i vad den avser endast ena företaget, utgör intet hinder för utförande av det andra.

Hörby gård den 22 september 1943.

Bernt O. Persson Sven Larsson

ARVODESRÄKNING

för laga syneförrättning angående Hörby n:r 1 och 2 dikningsföretag år 1943

Mjällby *socken och* Blekinge *län,*

upprättad enligt nedanstående §§ i lantbruksingenjörstaxan av den 27 juni 1930.

År och månad	Dag	Arbete	Antal	à kr.	Kr.	öre	Kr.	öre
1	2	3	4	5	6		7	
		Kallelser och kungörelser, § 5 st.	6	0,50			3	–
		Ägomätning: i skala 1: 4000, §§ 6—10						
		a) för mätningsområdets gränser enl. tariff I						
		1) i åker, raklinje km.	2.5	1,50	3	75		
		kroklinje „	1.1	3,00	3	30		
		i annan mark, raklinje „		3,00				
		kroklinje „		6,00				
		2) för strandsträckor utefter sjö o. vattendrag med bredd över 15 m.						
		i åker, raklinje km.		3,00				
		kroklinje „		5,00				
		i annan mark, raklinje „		5,00				
		kroklinje „		11,00				
		3) för strandsträckor utefter mindre vattendrag, bredd 10—15 meter						
		i åker, raklinje „		1,00				
		kroklinje „		2,00				
		i annan mark, raklinje „		2,00				
		kroklinje „		5,00				
		b) för mätningsområdets olika ägoslag, ägofigurer och areal enligt tariff II						
		åker, medelareal 180 ar st.	15	0.50	7	50		
		har	27.44	0.40	10	98		
		äng och odlingsmark, medelareal ar st.						
		har						
		annan mark och impediment, medelareal 42 ar st.	7	0.14		98		
		har	2.92	0.42	1	23		
		Tillägg för mätning i skala 1:						
		c) för vattenavlopp enl. tariff III med en medelbredd av 10—15 m. (> 15 / < 10)						
		i åker o. d., raklinje km.						
		kroklinje „						
		i annan mark, raklinje „						
		kroklinje „						
		d) för textning, skala o. d., 1:sta regalarket / bladet			4	–		
		övriga regalark / blad st.					31	74
		Överföres					34	74

1	2	3	4	5	6	7
		Överfört				34 74
		Avvägning:				
		a) avvägning, längdmätning o. d., § 46 mom. 4 ..... *dagar*	1	12,00	12 —	
		b) ytavvägning, § 11, mom. 1, tariff IV				
		i öppen mark, medelantal 3 *punkter pr har* ..... *har*	30	0,30	9 —	
		avvägda punkter ..... *st.*	100	0,08	8 —	
		i annan mark, medelantal ..... punkter pr har ..... „				
		avvägda punkter ..... „				
		c) begränsningskurva, § 11, mom. 2:				
		i öppen mark ..... *km.*	1,1	2,00	2 20	
		i annan mark ..... „		5,00		31 20
		Arealuträkning, *§ 13, tariff V, medelareal* 140 *ar,* ..... *st.*	22	0,09	1 98	
		..... *har*	30,3	0,04	1 21	3 19
		Ägobeskrivning, *§ 14, ägofigurer* ..... *st.*		0,04		1 50
		Markvärdering:				
		a) uppskattning och värdering, § 46, mom. 5 ..... *dagar*		12,00		
		b) gradtabell eller kurva, § 16, mom. 1:				
		för första kilometern av avlopps längd ..... *km.*			✓ —	
		för övriga kilometer ..... *st.*		1,50		
		c) uträkning därmed av värde pr ytenhet, § 16, mom. 2, värdetal „	30	0,06	1 80	
		d) uträkning av förbättring eller försämring, § 17, ägofigurer „	15	0,12	1 80	3 60
		Längdprofil, *§ 19 längdskala 1:* 4000				
		a) uppritning enl. tariff VI, 1) endast markyta ..... *km.*				
		2) befintligt avlopp eller vall ..... „	1,2	3,50		4 20
		Tvärsektioner *§§ 21 och 22 i skala 1: 100,*				
		vid uppritning av endast befintlig eller ny sektion ..... *st.*				
		..... „				
		vid uppritning av såväl befintlig som ny sektion ..... „	4	0,22	88	
		..... „				
		..... „				88
		Antal profil- och sektionsritningar ..... „	1	3,00		3 —
		Hydrografisk utredning, *§§ 23 och 48, grundbelopp*			2 —	
		för vattenområdets areal ..... *km.²*		0,02		
		..... *dagar*		12,00		2 —
		Dimensionsberäkning, *§ 24:*				
		a) för öppet avlopp, utan särskild beräkning ..... *km.*		3,50		
		tillägg för särskild beräkning av dimensionerna ..... „		1,00		
		„ „ *våta sektionsarean vid h. v. y. 0,50 kr. pr m.²* „				
		nämligen ..... *m.² sektion på* ..... „				
		..... „ „ „ ..... „				
		..... „ „ „ ..... „				
		..... „ „ „ ..... „				
		b) täckt ledning, 1) inre diameter intill 20 cm. ..... „		6,00		
		2) „ „ över 20 „ ..... st	3	10,00	30 —	30 —
		Inritning å kartan av avlopp och vallar, *§ 26 grundbelopp*			1 —	
		tillägg för varje cm. verkligt mått å kartan ..... *cm.*	30	0,03	90	1 90
		Överföres				116 21

1	2	3	4	5	6		7	
		Överfört					116	21
		Arbetsbeskrivning, *§ 27, 1:a sidan*			3			
		tillägg för övriga sidor ... *st.*		2,00				
		Kostnadsberäkning, *§ 28, a) nyanläggning* ... *km.*		2,50				
		därjämte 25 öre pr m² av våta sektionsarean vid h. v. y.						
		nämligen ... *m² sektion på* ... „						
		b) vid förändring av befintligt avlopp ... „	1,2	4,00	4	80		
		därjämte 50 öre pr m.² av våta sektionsarean vid h.v.y.						
		nämligen ... *m² sektion på* ... „						
		c) av kostnadsförslagets slutsumma 0,1 % (broar och vallar inberäknade) ...			18	80	23	60
		Förslag till invallning, *§ 29*						
		a) Konstruktion och dimensionering av vallar ...			6	—		
		b) Inläggning av vallkrön ... *km.*		0,50				
		c) Uppritning av tvärsektioner ... *st.*		0,25				
		d) Kostnadsberäkning ... *km.*		3,00				
		§ 46 Förslag till pumpstation ... *dagar*		12,00				
		Förslag till bro- och trumbyggnad, *§§ 33—35 och 38*						
		Dimensionsberäkning ...		8,00				
		Ritarbete ...						
		...						
		för särskilt konstruerat landfäste ... *st.*		4,00				
		Kostnadsberäkning ...						
		för särskilt konstruerade landfästen ... *st.*		4,00				
		Grundförstärkning ... *m²*		0,10				
		Antal särskilda ritningar ... *st.*		3,00				
		Införande av höjdsiffror å plankartan, *§ 39* ...	100	0,01			1	—
		Översiktskarta, *§ 41* ...					4	—
		Ersättningslängd, *§ 42, grundbelopp* ...			1	50		
		antal ersättningar ... *st.*		0,25				
		Kostnadsfördelning, *§ 43, grundbelopp* ...			2	—		
		antal fastigheter ... *st.*	3	0,30		90		
		tillägg för fastigheter i olika avdelningar ... „		0,20			2	90
		Utlåtande och betänkande, *§ 45* ... *sid.*	8	3,00			24	—
		Sammanträden o. upprättande av protokoll, *§ 46, mom. 1, dagar* ...		12,00			12	—
		Särskild utredning, *§ 46, mom. 2* ... „		12,00				
		Utredning å länets lantmäterikontor rörande fastighetsgränser, jordregisternummer o. d., *§ 46, mom. 15* ... *dagar*	1/2	12,00			6	—
		Förslag enl. § 46 mom. 15, *brunn* ... „		12,00				
		utlopp för täckt ledning ... „	1/2	12,00			6	—
		slamficka ... „		12,00				
		...						
		Lösen för: *Summa kronor*					195	71
		Kopia av plankartan, *§ 51*						
		1) 1:sta regalarket / bladet ...			7	—		
		övriga regalark / blad ... *st.*						
		2) efter kartans skala och ägofigurernas medelareal, tariff VII,						
		skala 1: 4000, medelareal 140 ar ägofigurer ... *st.*	22	0,13	2	86		
		... *har*	3,03	0,05	1	51		
		... *Överföres*			11	37		

1	2	3	4	5	6		7	
		Överfört			11	37		
		höjning för handkopia å ritpapper, 25 %						
		3) insättning av höjdlägestal st.	100	0,02	2	–		
		„ „ kanaler och diken, grundbelopp			1	75		
		tillägg för varje cm. verkligt mått å kartan, cm.	30	0,05	1	50	16	62
		Kopia av profil-, sektions-, bro- och trumritningar, § 54,						
		1) enligt tariff VIII, endast markyta km.						
		befintligt vattendrag ell. vall „						
		nytt avlopp eller vall „						
		ändring av befinligt avlopp „	1.2	6,00	7	20		
		2) tvärsektioner, originalritningens belopp				88		
		3) broar och trummor, „ „						
		4) för varje med rubrik, skalor o. d. försett blad st.		3,00				
					8	02		
		nedsättning för kopia å kalkérväv 25 %			2	–	6	02
		Kopia av annan ritning, § 46, pumpstation dagar		12,00				
		brunn, rörutlopp och slamficka „	1/2	12,00	6	–		
							6	–
		Avskrift av synehandlingarna, § 55 sid.	2.0	0,55			11	–
		Översiktskarta i d:o, § 41					4	–
		Summa kronor					43	64
		Övriga förrättningskostnader.						
		Lösen av förordnandet jämte kommissionärsarvode						
		Annonskostnader ang. sammanträden						
		Inbindning av förrättningshandlingar o. uppklistring av ritningar					2	–
		Arvode till biträdande förrättningsmannen						
		Ersättning till gode männen enligt egna räkningar					22	80
		Kostnader för hantlangning, materialer o. d.					40	–
		Summa kronor					64	80
		Sammandrag.			Förrättningsmannen		Summa	
		Förrättningsmannens arvode			195	71	195	71
		Lösen för kopior och avskrifter			43	64	43	64
		Övriga förrättningskostnader			2	–	64	80
		Summa kronor			241	35	304	15

Den, som icke åtnöjes med denna räkning, äger att inom tre månader från nedanstående dag klander därå anställa genom stämning till Listers häradsrätt.

Hörby gård den 22 sept 1943.

[signature]
Statens lantbruksingenjör.

Att sakägare erhållit en med denna lika lydande räkning betyga:

Kronor ..... kvitteras:

..... den ..... 19.....

PETTERSONSKA BOKTR.EFTR. SKARA
392212

K____2★0527



Betänkande

till

HÖRBY N:R 1 OCH 2 DIKNINGSFÖRETAG

ÅR 1943.

Mjällby socken, Blekinge län.

Genom Kungl. Landbruksstyrelsens beslut denna dag fastställd till efterrättelse vid arbetets utförande.

Stockholm den 12 juli 1946.

På Kungl. Landbruksstyrelsens vägnar:

Albert Smith.

Rätt avskrivet Betygar:

Betänkande

till

HÖRBY N:R 1 OCH 2 DIKNINGSFÖRETAG ÅR 1943.

Mjällby socken, Blekinge län.

B e t ä n k a n d e

rörande fråga om statsunderstöd till utförande av Hörby nr 1 och 2 dikningsföretag år 1943 i Mjällby socken av Blekinge län.

Belägenhet.

Områdena äro belägna omkring 2 km sydväst om Mjällby kyrka och angivas på till synehandlingarna hörande översiktskarta till sitt ungefärliga läge med röd färgbeteckning.

Rättsliga förhållanden m.m.

Förslag angående företagen har upprättats vid av undertecknad handlagd,den 22 september 1943 avslutad syneförrättning enligt vattenlagen. Besvär över förrättningen har inom laga tid icke anförts /Bil.4/.

Statsbidrag från avdikningsanslaget,skogsutdikningsanslaget eller anslaget tillförstärkning av ofullständiga jordbruk /avloppsförbättringsbidrag/ eller lån från odlingslånefonden eller statens avdikningslånefond har tidigare icke utgått till ifrågavarande företag.

Hydrografiska förhållanden m.m.

För de särskilda avloppssträckornas nederbördsområden,beräknade vattenmängder,lutningar m.m. och därav föranledda dimensioner samt för förslagets tekniska detaljer i övrigt redogöres i synemännens utlåtande. På översiktskarten har nederbördsområdets gräns angivits med en heldragen blå linje,varjämte de särskilda avloppssträckornas nederbördsområden avgränsats medelst streckad blå linje.

Arbetstid.

Enligt vid syneförrättningen meddelade bestämmelser skall företagen vara fullbordade till den 1 september 1947.

Statsunderstöd.

Båda delägarna hava förklarat sig önska komma i åtnjutande av såväl bidrag utan återbetalningsskyldighet från statens avdikningsanslag som lån från statens avdikningslånefond till företagens utförande /Bil. 1/. Bifogade tabell /Bil. 3/ utvisar varje särskild delägares andel i företagen ävensom beräknade bidrags- och lånebelopp.

Sammanfattning av uppgifter om företagens areal,kostnad och båtnad återfinnes i bil. 2.

Sammandrag av företagens kostnader är infört här nedan.

Förord.

Den vid syneförrättningen verkställda utredningen har givit vid handen,att torrläggning av ifrågavarande marker är en förutsättning för ett rationellt utnyttjande av desamma. Enligt gällande bestämmelser synes, på sätt ovannämnda tabell utvisar,statsunderstöd kunna utgå till företagen med,i avrundade tal,sammanlagt 9.260 kronor från statens avdikningsanslag och 9.870 kronor från statens avdikningslånefond.

Bilagor m.m.

Beträffande företagen i övrigt rörande frågor hänvisas till syneakterna,bestående av 1 häfte handlingar och 2 ritningar.

Karlskrona 1 augusti 1944.

Thore Möller

K o s t n a d s s a m m a n d r a g

Torrläggningskostnad

Arbets- och materialkostnad		18.800:- kr

Förrättningskostnad

Kostnad för syneförrättningen	304:15	
" " utredn. ang. statsunderstöd m.m.	30:90	335:05 "
Summa		19.135:05 kr

Karlskrona i augusti 1944.

Thore Möller

Vid arbetsplanens fastställande har kostnaden för företaget beräknats till 19.135 kronor 5 öre

Stockholm den 12 juli 1946.

På Kungl Lantbruksstyrelsens vägnar:

Albert Sundh

Bil. 1.

F ö r e n i n g.

Undertecknade delägare i Hörby nr 1 och 2 dikningsföretag år 1943 i Mjällby socken, Blekinge län, förklara oss härmed vilja komma i åtnjutande av lån från till dylikt ändamål anvisade statsmedel och giva för den skull aktförvararen i uppdrag:

att göra framställning om största möjliga lån från statens avdikningslånefond till företagets genomförande,

att, därest dylikt lån beviljas, för vår räkning med vederbörande myndighet uppgöra kontrakt om arbetenas utförande ävensom underteckna övriga i samband härmed erforderliga förbindelser och handlingar,

att mottaga och utkvittera utanordnade lånebelopp, samt

att anlita lantbruksingenjören i länet att upprätta för lånets sökande och utbekommande erforderliga handlingar m.m.

Hörby, Lister-Mjällby, den 15 aug. 1944.

Fritz Bengtsson — Lantbrukare

Per Johansson — Lantbrukare

Bevittnas:

Anna-Greta Eliasson — Hörby.

Ernst Nilsson — Hörby.

Bil. 2.

Sammanfattning av uppgifter om företagets areal, kostnad och båtnad.

Sam-fällighet	Areal			Kostnad	Båtnad	Relativ kostnad
	Åker	Annan mark	Summa			
	Hektar			kronor	kronor	
Hela förbygd						
N. förbygd	14.90.5		14.90.5	13231.18	13499.-	
S. "	12.53.5		12.53.5	5903.87	6563.-	
Summa	27.44.0		27.44.0	19135.05	20062.-	
Länsräkenskapernas andel.						
N. förbygd	14.90.5		14.90.5	13231.18	13499.-	
S. "	12.53.5		12.53.5	5903.87	6563.-	
Summa	27.44.0		27.44.0	19135.05	20062.-	

Karlskrona i augusti 1944.

Thor Möller.

PETTERSONSKA BOKTR.CF:IR.
ŞKARA

414072

Tabell, utvisande varje särskild delägares andel i

Mantal	Reg.-n:r	Littera	Socken, by och hemman	Samfällighet, avdelning, ägares namn	Areal: Åker ha	Åker ar	Annan mark ha	Annan mark ar	Summa ha	Summa ar
			Ujällbyg socken	Norra Företaget						
3/8	2'		Hörby	Per Johansson	14	90.5			14	90.5
				Summa	14	90.5			14	90.5
				Södra Företaget						
1	1'		Hörby	Per Johansson	10	26.0			10	26.0
avst.	1 33		"	Fritz Olof Bengtsson	2	27.5			2	27.5
				Summa	12	53.5			12	53.5

Bil. 3.

företaget ävensom beräknade bidrags- och lånebelopp.

Båtnad		Kostnad för						Summa kostnad		Relativ kostnad	Bidragets storlek i proc. av kostnaden	Bidrag		Lån	
		torrläggningen		syneförrättningen		betänkandet									
kr.	öre	kr.	öre	kr.	öre	kr.	öre	kr.	öre			kr.	öre	kr.	öre
13499	-	13000		209	86	21	32	13231	18	0.98	49.30	6517	15	6710	60
13499	-	13000	-	209	86	21	32	13231	18			6517	15	6710	60
5616	-	4964	80	80	71	8	20	5053	71	0.90	46.50	2347	88	2704	45
947	-	835	20	13	58	1	38	850	16	"	"	394	97	454	95
6563	-	5800	-	94	29	9	58	5903	87	-		2742	85	3159	40

Karlskrona i augusti 1944.
Thore Möller.

Bil. 4.

Att, såvitt framgår av härstädes fört vederbörligt diarium, besvär inom laga tid icke anförts över en enligt uppgift den 22 september 1943 avslutad laga syneförrättning angående Hörby nr 1 och 2 dikningsföretag år 1943, avseende torrläggning av marker tillhörande Hörby nr 1 och 2 i Mjällby socken, Blekinge län; det varder härmed till bevis meddelat. Stockholm i Söderbygdens vattendomstols kansli den 14 april 1944.

Ex officio:

G. Österholm.

Lösen redov gm stpl.....1:-

Stämpel.....1:-

Summa kronor.....2:-

Förestående avskrifters, sid 1-8, likhet med originalet bestyrkes:

Ruth Möller

Avskrift

R ä k n i n g

för betänkande och utredning angående statsunderstöd till Hörby nr 1 och 2 dikningsföretag år 1943 i Mjällby socken av Blekinge län.

Betänkande och kostnadssammandrag	3 sid á 3:- kr	9:- kr
Upprättande av ansökningshandlingar		6:- "
" " tabell med uträkning av bidrag och lån		3:50 "
" " förteckning å lånesökandenas fastigheter		3:- "
Anskaffande av lagakraftbevis		3:- "
Avskrift av betänkandet m.m.	8 sid á 0:55 kr	4:40 "
Inhäftning av handlingar		2:- "
	Summa	30:90 kr

Klander mot denna räkning anställes genom stämning till Listers häradsrätt inom tre månader härefter.

Karlskrona den 26 augusti 1944.

Thore Möller

Bestyrkes i tjänsten:

Thore Möller

294
4/6

LANTBRUKSINGENJÖREN
I
BLEKINGE LÄN
Stenbergsgr. 3
KARLSKRONA
Tel. 475

Godk. 12/2 1946

Diarie Nr 4797
K. LANTBRUKSSTYRELSEN
10 FEB. 1947

Rapport

över verkställd avsyning av Hörby nr 1 och 2 dikningsföretag år 1943 i Mjällby socken av Blekinge län.

Planen fastställd den 12 juli 1946.

Statsbidrag : 9.260 kr.

Statslån : 9.870 "

Kontrakt ej antaget.

Fastställd arbetstid till den 1 september 1947.

Ende delägare : Lantbrukaren Per Johansson, Hörby gård, Lister-Mjällby.

Vid av undertecknad den 10 maj 1946 verkställd slutavsyning av ovan angivna företag, befanns arbetet vara i sin helhet utfört i enlighet med den vid syneförrättningen upprättade och av Kungl. Lantbruksstyrelsen sedermera fastställda planen och förordas till godkännande.

Karlskrona den 7 februari 1947.

Thore Möller.

Thore Möller

Uppgift jämlikt stadgandet i 1 §, 1 stycket, av lag om kronans förmånsrätt för avdikningslån den 14 juni 1929 (nr 164).

Företagets namn: Hörby nr 1 och 2 dikningsföretag år 1943 i Hjällby socken, Blekinge län.

Lån 9.870 kronor från statens avdikningslånefond enligt Kungl. Lantbruksstyrelsens beslut den 12 juli 1946.

Lånet har beviljats för nedanstående, i utredningen angående detsamma upptagna fastigheter.

Socken, by och hemman	Mantal	Registernummer	Ägare
Hjällby socken			
Hörby	1	1[1]	Per Johansson, lagf. 22/1 1941, § 28½
"	3/8	2[1]	Per Johansson, lagf. 8/5 1940, § 221
"	avst	1[33]	Fritz Bengtsson, lagf. 25/8 1930, § 18

Stockholm den 28 februari 1947.

På Kungl. Lantbruksstyrelsens vägnar

Martin Hägglund

12/7 46

Hörby nr 1 och 2 dikningsföretag år 1943

18006

Blekinge län

K. LANTBRUKSSTYRELSEN
5 SEP. 1944

F ö r t e c k n i n g

å fastigheter, till vilkas andelar i kostnaderna för företaget avdikningslån sökes.

Mjällby socken

1	mtl	Hörby	1 1	äg.	Per Johansson, lagf. 22/1 1941, § 28½.
3/8	"	"	1 2	"	Per Johansson, lagf. 8/5 1940, § 221.
avst		"	1 33	"	Fritz Bengtsson, lagf. 25/8 1930, § 18.

Karlskrona den 26 augusti 1944.

Thore Möller

godle.

294/46

1 kr. brandl.

Skulle ... överlämnad
... Kungl. Sjöskontoret
den 13/2 1947
godkänd den 20/2 1946

DIARIE Nr 4796
K. LANTBRUKSSTYRELSEN
10 FEB. 1947

356/46

K 2-0327

KONTRAKT.

Sedan Kungl. Lantbruksstyrelsen den 12 juli 1946 till Hörby nr 1 och 2 dikningsföretag år 1943 i Mjällby socken,

BLEKINGE LÄN

beviljat dels *statsbidrag* med niotusentvåhundrasextio (9.260) kronor att utgå från *statens avdikningsanslag* och *dels lån* med niotusenåttahundrasjuttio (9.870) kronor att utgå från *statens avdikningslånefond* ävensom fastställt en av lantbruksingenjören Th. Möller, vid syneförrättning år 1943 för företaget upprättad arbetsplan med därtill hörande kostnadsförslag, haz undertecknad....., som av vederbörande intressenter utsetts till ~~styrelse för troendeman~~ styrelseman för företaget, med Lantbruksstyrelsen avslutat följande kontrakt, varigenom ~~vi~~ jag för egen del samt å vederbörande intressenters i företaget vägnar åtager och förbinder ~~oss~~ mig:

1:o) att utföra företaget i överensstämmelse med den fastställda arbetsplanen med de eventuella ändringar däri, varom Lantbruksstyrelsen må komma att efter framställning besluta,

att fullborda arbetet till den *1 september* 1947,

att vid företagets utförande iakttaga de föreskrifter, som av Kungl. Maj:t eller Lantbruksstyrelsen må hava meddelats,

K. Lantbruksstyrelsens formulär K 66.
11. 1945. 1200.

STATENS REPRODUKTIONSANSTALT
465845

att vid sådana betongarbeten, som kunna ifrågakomma vid företaget, giva företräde för material av inhemsk tillverkning, då icke särskilda omständigheter till annat föranleda,

att bestrida vad utöver beviljat statsbidrag kan erfordras för företagets fullbordande,

att gälda vederbörande förrättningsman tillkommande gottgörelse för besiktning och avsyning av företaget,

att, när sådant av Lantbruksstyrelsen påfordras, förete behörigen verifierade räkenskaper över de med företaget förenade utgifterna ävensom att, därest det skulle visa sig, att torrläggningskostnad, varför statsmedel beviljats, beräknats till högre belopp än den verkliga kostnaden, efter föreskrift av Lantbruksstyrelsen vidkännas motsvarande minskning av statsbidraget och lånet,

att underhålla det utförda arbetet intill dess sådan underhållsskyldighet kan varda andra i laga ordning ålagd eller vederbörande från underhållsskyldigheten befriats, samt

att vid arbetets utförande ävensom i fråga om underhållsskyldighetens fullgörande underkasta ~~oss~~ mig Lantbruksstyrelsens inseende och kontroll;

2:o) att för tjänsteman, som förordnats att verkställa besiktning eller avsyning av företaget eller inspektion av underhållsarbetet, tillhandahålla den för företaget fastställda arbetsplanen med därtill hörande handlingar och ritningar;

3:o) att i händelse avvikelse utan därtill i vederbörlig ordning erhållet tillstånd skett från den fastställda arbetsplanen, eller arbetet icke blivit fullbordat inom därför bestämd tid och Lantbruksstyrelsen ej heller medgivit anstånd med dess utförande, eller Kungl. Statskontoret skulle finna den säkerhet, som blivit ställd för till Statskontoret avgiven skuldförbindelse angående lånets återbetalning, icke vidare nöjaktig, och ny säkerhet som av Statskontoret godkännes, icke varder inom bestämd tid avlämnad, eller den bestämda annuiteten icke varder i behörig tid erlagd, låta det ankomma på Lantbruksstyrelsen att inställa vidare utbetalning av statsmedlen samt att återfordra vad därav uppburits, beträffande lånet dock endast därest icke beslut om detsammas återbetalning och fördelning blivit meddelat, att inom viss angiven tid på en gång eller efter hand inbetalas, bidragsmedlen till Lantbruksstyrelsen, och lånemedlen till Statskontoret, ävensom att å sålunda lyftade och återburna medel erlägga fem procent årlig ränta från lyftningsdagen till dess återbetalning sker;

4:o) att ifråga om tid för lyftande av statsmedlen låta gälla vad Lantbruksstyrelsen därutinnan bestämmer, och skall någon del av statsbidraget och lånet innestå i Lantbruksstyrelsen, intill dess arbetet blivit vederbörligen avsynat och av Lantbruksstyrelsen godkänt;

5:o) att vid avslutandet av detta kontrakt för förvaring i Lantbruksstyrelsens arkiv till Styrelsen överlämna ett exemplar av till ärendet hörande förslag och utredning, dock med undantag för sådana förrättningsakter, som enligt gällande bestämmelser i fråga om redovisning av akter rörande företag enligt 7 kap. vattenlagen må vid nämnda tidpunkt hava överlämnats till Lantbruksstyrelsen, ävensom att, innan sista delen av statsmedlen lyftes, till Lantbruksstyrelsen överlämna fullständig beskrivning jämte ritning över sådan avvikelse från den fastställda planen, vartill vederbörligt tillstånd må hava meddelats;

6:o) att bestrida eller gottgöra kostnader, som i följd av erhållna statsbidrag och lån kunna föranledas för Lantbruksstyrelsen eller Statskontoret;

7:o) att för fullgörande av detta kontrakt ävensom, därest mot kontraktet brytes, för återbäring av lyftade statsmedel jämte därå upplupen ränta, ställa säkerhet, som av Lantbruksstyrelsen godkännes;

8:o) att till Statskontoret avgiva med behörig borgen eller annan säkerhet försedd skuldförbindelse angående lånets återbetalning; samt

9:o) att fullgöra de övriga åtaganden, som enligt gällande bestämmelser åligga mottagare av ifrågavarande statsmedel.

Härav äro två lika lydande exemplar upprättade, av vilka vardera kontrahenten tagit ett.

Hörby Gård per Hörby den 15 November 1946

Per Johansson

Att Per Johansson

i bägges vår närvaro egenhändigt undertecknat förestående kontrakt, intyga:

Karl Svensson
Adress Hörby

Ernst Nilsson
Adress Hörby

Kungl. Lantbruksstyrelsen antager detta kontrakt.

Stockholm den 28 februari 1947:

På Kungl. Lantbruksstyrelsens vägnar

Martin Höglund

Vederbörandes uppmärksamhet fästes å bestämmelserna i 13 kap. 17 § vattenlagen, vari stadgas att, därest det framtida underhållet försummas, Konungens Befallningshavande eller annan myndighet Konungen bestämmer äger själv bota bristen på den försumliges bekostnad.