Blad 1.

Förslag i 3 blad till

Gullholma dikningsföretag år 1942.

Torhamns socken; Blekinge län;

upprättat vid syneförrättning enligt vattenlagen år 1942 av:

Ernst Möller

statens lantbruksingenjör

Genom Kungl. Lantbruksstyrelsens beslut denna dag fastställd till efterrättelse vid arbetets utförande.

Stockholm den 19 december 1944

På Kungl. Lantbruksstyrelsens vägnar

Hjalmar Forsman.

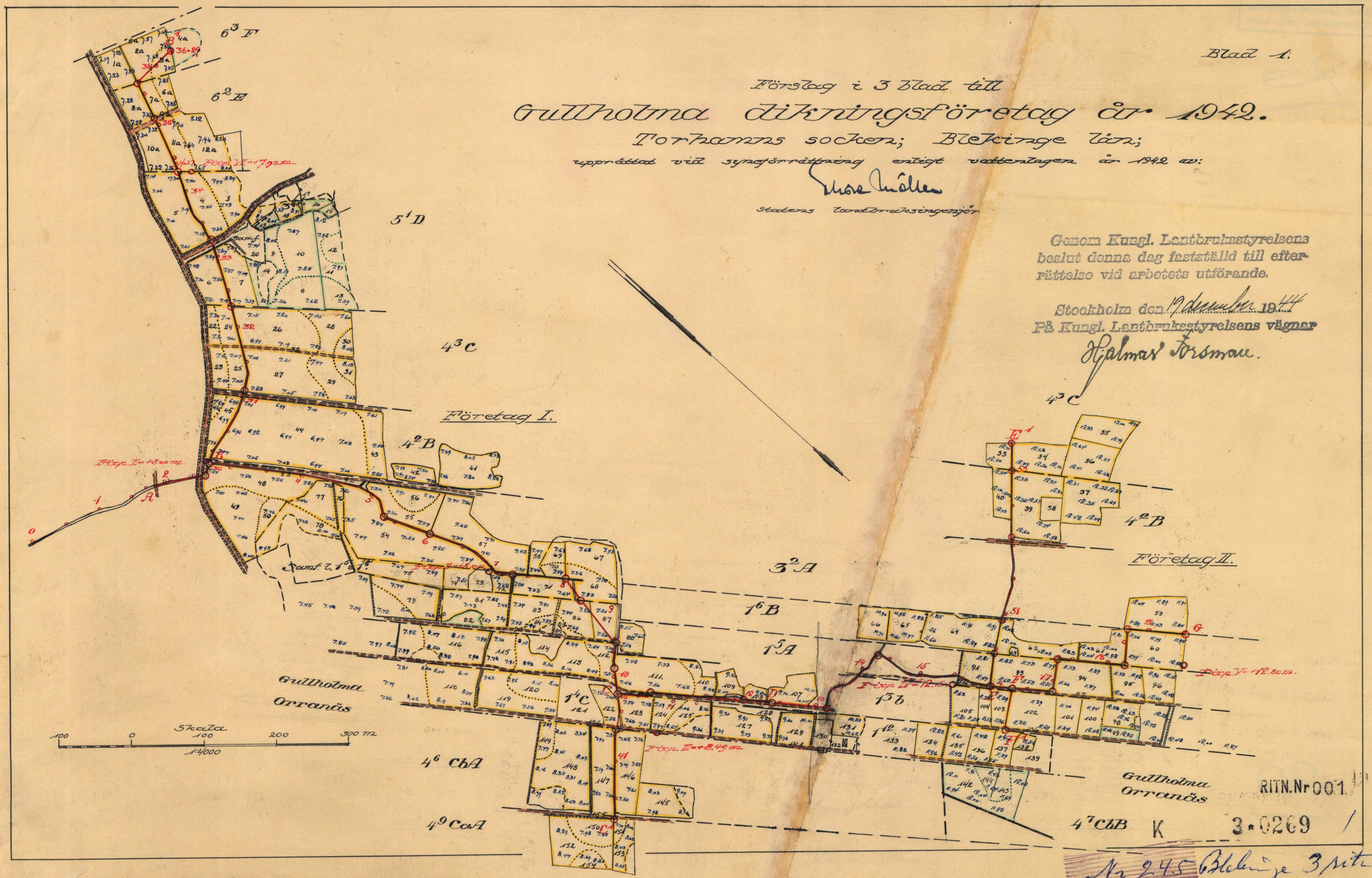

RITN. Nr 001

K 3·0269

Nr 245 Blekinge 3 ritn

Tillhör förslag till

Gullholma dikningsföretag år 1942.

Blad 2.

Statens lantbruksingenjör.

Genom Kungl. Lantbruksstyrelsens beslut denna dag fastställd till efterrättelse vid arbetets utförande.

Stockholm den 19 december 1944
På Kungl. Lantbruksstyrelsens vägnar
Halmar Forsman.

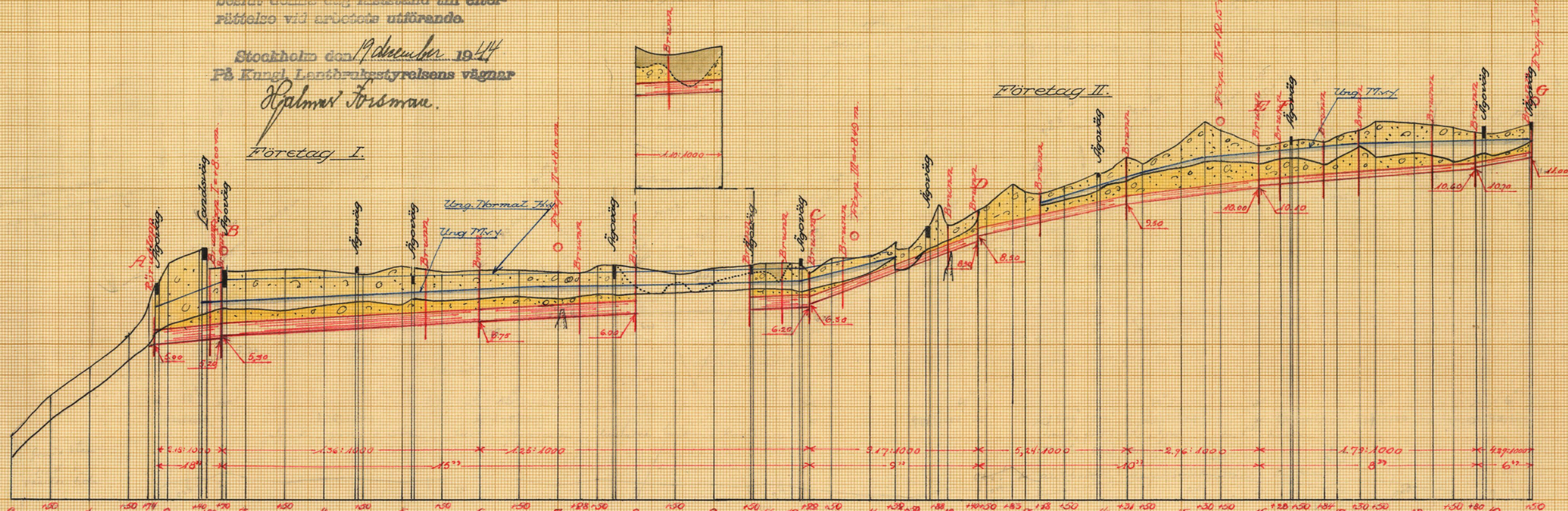

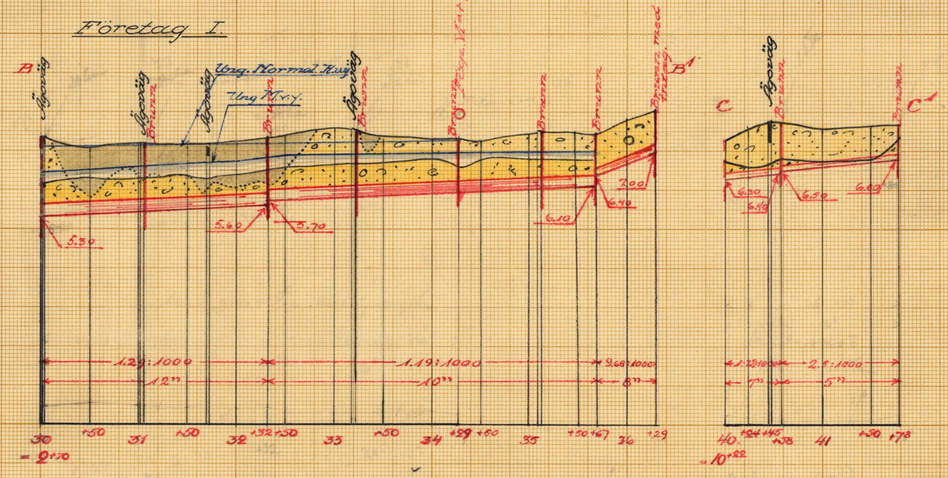

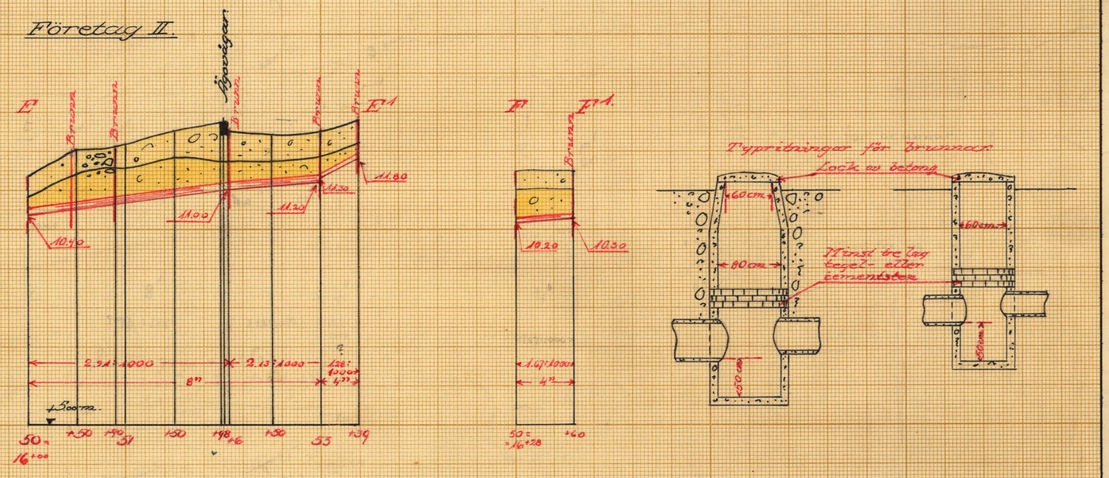



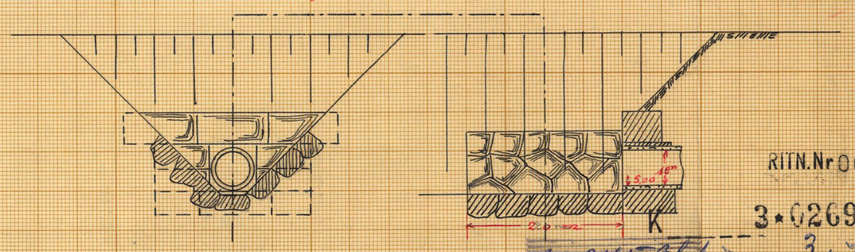

RITN. Nr 002

3 • 0269 2

Nr 245 Blekinge 3 rit

4301 S.

Tillhör förslag till

Gullholma dikningsföretag år 1942.

Blad 3.

Statens lantbruksingenjör.

Genom Kungl. Lantbruksstyrelsens beslut denna dag fastställd till efterrättelse vid arbetets utförande.

Stockholm den 19 december 1944

På Kungl. Lantbruksstyrelsens vägnar

Hjalmar Forsman.

RITN.Nr 003

K 3*0269 3

Nr 245 Blekninge Trit.

4301 Rb.





Akt nr:

A269

AU$A269

7201

K____3*0269

Kungl. Lantbruksstyrelsens
Kulturtek[illegible] [illegible]as [illegible]rkiv

Synehandlingar

till

GULLHOLMA DIKNINGSFÖRETAG ÅR 1942.

Torhamns socken, Blekinge län.

Synehandlingar

till

GULLHOLMA DIKNINGSFÖRETAG ÅR 1942

Torhamns socken, Blekinge län.

Till akten hör: 1 häfte handlingar, innehållande 56 paginerade sidor och 1 arvodesräkning, samt 3 st ritningar.

Protokoll, fört vid syne-förrättning enligt vattenlagen angående avdikning av marker, tillhörande Orranäs och Gullholma i Torhamns socken av Blekinge län.

Onsdagen den 15 april 1942 kl 10 fm inställde sig undertecknad lantbruksingenjör jämte skiftesgode-männen Henrik Andersson i Svanhalla och Harry Johansson i Björkenäs hos fru Gertrud Andersson i Gullholma för att på grund av länsstyrelsens för förrättningsmannen utfärdade förordnande på-börja förrättningens handläggning. Vid sammanträdet, som kungjorts i Blekinge Läns Tidning den 28 sistlidna mars och i Torhamns kyrka den 29 samma månad (Bil. B) och varom kända intressenter erhållit underrättelse, enligt förteckning (Bil. C), tillstädeskommo därjämte följande personer:

Sökande till förrättningen:

Fru Gertrud Andersson,	ägare till $\frac{1}{8}$ mtl Gullholm	1^6
	och $\frac{1}{4}$ — " —	3^2
Lantbrukaren Alfons Johansson,	— " — till $\frac{3}{16}$ — " — Orranäs	4^6
— " — Alexander Olansson,	— " — " — $\frac{1}{8}$ — " — Gullholma	1^3
— " — Olof Gustafsson,	— " — " — $\frac{1}{8}$ — " —	1^5
— " — Hjalmar Pettersson,	— " — " — $\frac{1}{8}$ — " —	4^2
— " — Hilding Pettersson,	— " — " — $\frac{1}{4}$ — " —	4^3
— " — Hilding Sandström,	— " — " — $\frac{3}{8}$ — " —	5^1
	och avs — " —	3^4

§ 1.

Ansökningen till förrättningen och länsstyrelsens med anledning härav utfärdade förordnande upplästes och bilades handlingarna (Bil. A).

§ 2.

Mot synemännen anfördes intet jäv. Själva visste de ej om något jävsförhållande till någon nu känd sakägare.

§ 3.

Framvisades karta över avdikningsområdet och profilritningar över undersökta avlopp.

I samband härmed redogjorde förrättningsmannen för preliminärt upprättat förslag.

§ 4.

Sökandena yrkade, att företaget skulle utföras i huvudsaklig överensstämmelse med förslaget. Med hänsyn till att öppna avlopp visat benägenhet att flyta igen, på grund varav slänterna i stor omfattning måst stensättas, ansägs lämpligt, att avloppen igenlades med rör

§ 5.

Upplystes, att den av företaget berörda landsvägsbron byggts år 1864, vilket framginge av att detta årtal vore inhugget i en sten i södra landfästets, östra sida.

§ 6.

Synemän och sakägare begåvo sig därefter till avdikningsområdet, varest synemännen besiktigade marker och avlopp samt företogo markvärdering.

§ 7.

Efter synegången fortsattes sammanträdet på samma ställe som förut.

Härvid infann sig fru Martha Johansson såsom ombud, enligt fullmakt (Bil. D), för lantbrukaren John Johansson, ägare till $\frac{3}{8}$ mtl Gullholma 6^{2-3}.

Fru Johansson yrkade, att dikningen skulle givas sådan omfattning, att jämväl nyssnämnda fastighet kunde tenläggas på ändamålsenligt sätt, varom särskild föreningsskrivelse (Bil. E.) blev uppsatt och undertecknad samt vitsordad genom synemännens påskrift.

§ 8.

Upplystes, att den till Gullholma 1⁵ och 1⁶ hörande samfälligheten vore sämjedelad och att ägofig 75-78 tillhörde fru Andersson samt ägofig 79-80 Elof Gustafsson, vilka dock icke erhållit lagfart å angivna ägolotten.

§ 9.

Tillsades, att nytt sammanträde i ärendet skulle hållas på samma ställe som dagens onsdagen den 10 nästa juni kl 10 fm, då gode män och sakägare hade att inställa sig utan särskild kallelse.

§ 10.

Som intet vidare förekom, avslutades sammanträdet.

Gullholma den 15 april 1942.

Thore Möller.

Harry Johansson. Henrik Andersson

Onsdagen den 10 juni 1942 kl 10 fm inställde sig åter ovan angivna synemän hos fru Gertrud Andersson i Gullholma för fortsatt handläggning av förrättningen. Därjämte tillstädeskommo följande sakägare.

Fru Gertrud Andersson, Gullholma

Lantbrukaren Alfons Johansson, ~~Onnarås~~

—— " —— Alexander Olansson, ~~Gullholma~~

Lantbrukaren Olof Gustafsson, Gullholma
—— " —— Hjalmar Pettersson, —— " ——
—— " —— Hilding Pettersson, —— " ——
—— " —— Hilding Sandström, —— " ——
Fru Martha Johansson, såsom ombud för
John Johansson, Gullholma

§ 11.

Det vid förra sammanträdet förda protokollet upplästes och lämnades utan anmärkning.

§ 12.

Förättningsmannen redogjorde för det upprättade förslaget, den beräknade bidragen kostnadernas fördelning m. m.

§ 13.

Syneförmannen avgav utlåtande (Bil. L), vilket genom upplåsning delgavs de närvarande.

§ 14.

Sedan delägarna förklarat sig bereda att omedelbart utse en av fem personer bestående styrelse, valdes härtill:
Lantbrukaren Alexander Olausson, Gullholma, Bredäng, ordförande
—— " —— Alfons Johansson, Orrmäs, Jämjösätt, kassör
—— " —— Hjalmar Pettersson, Gullholma, Bredäng
—— " —— Hilding Sandström, —— " —— —— " ——
Fru Gerhard Andersson, —— " —— —— " ——

§ 15

Om handläggning vid underrättningarna skulle utgivas hos

Alexander Olausson för hantlangning	49.20 kr	
D:sme för virke till pålar o. dyl.	2.50 "	51.70 kr
Hilding Pettersson för hantlangning		49.20 "
	Summa	100.90 kr

§ 16.

Uträknades gode männens ersättningar och uppgingo till 22 kronor för Henrik Andersson samt 19 kronor 60 öre för Harry Johansson, eller tillhopa 41 kronor 60 öre.

§ 17.

Antecknades, att förrättningsmannen debiterat dagarvode för följande antal dagar och förrättningsåtgärder:

Längdmätning, avvägning o. dyl.	4½ dagar
Orientering av nederbördsområdet	½ —"—
Sammanträden och markvärdering	2 —"—
Utredning på lantmäterikontoret	1 —"—
—"— angående avdelningsbildning	½ —"—
Upprättande av förslag till brunnar m. m.	½ —"—
Summa	9 dagar

§ 18.

Tillsades, att avskrifter och kopior av handlingar och ritningar komme att inom trettio dagar tillställas styrelsens ordförande.

§ 19.

Förrättningen förklarades avslutad.

§ 20.

Som intet vidare förekom, upplästes protokollet och sammanträdet avslutades.

Gullholma den 10 juni 1942.

Thore Möller

Harry Johansson Henrik Andersson

J. D. J. D. 10 år 1941
Landskansliet i Karlskrona
Ink. den 9 JUL. 1941

Bil. A.

Till Länsstyrelsen i Blekinge län.

Vördsamt anhålles om förordnande för behörig förrättningsman att handlägga syneförrättning enligt vattenlagen angående avdikning av marker, tillhörande Orranäs och Gullholma i Torhamns socken. Av företaget torde komma att beröras:

Theodor Johansson	Orranäs nr 4	Teodor Johansson
Harry Thorén	" " 4	Alfons Johansson
Gertrud Andersson	Gullholma nr 1	[illegible]
Alexander Olausson	" " 1	Alexander Olausson
Elof Gustavsson	" " 1	Elof Gustavsson
Mårten Aug. Andersson	" " 3	Gertrud Andersson
Hjalmar Pettersson	" " 4	Hjalmar Petersson
Hilding Pettersson	" " 4	Hilding Petersson

samt event. fler fastigheter och ägare, vilket dock först efter närmare undersökning på platsen kan utrönas.

Företaget berör även landsvägen mellan Torhamn och Klakebäck.

Meddelanden angående förrättningen ställas till undertecknad Alexander Olausson, adr Gullholma, Bredäng.

Orranäs och Gullholma den 6/6 1941

Alex. Olausson

För Gullholma nr 5 Hilding Sandström

R e s o l u t i o n.

Överlämnas till statens lantbruksingenjör i Blekinge län som härigenom förordnas att lagligen verkställa ifrågavarande förrättning.

Karlskrona å landskansliet den 15 juli 1941.

På länsstyrelsens vägnar:

Fritz Selmer

J.G. Rundqvist

STATENS LANTBRUKSINGENJÖR
THORE MÖLLER
Tel. 3262. KARLSKRONA

Bil. B.

K U N G Ö R E L S E.

Syneförrättningar enligt vattenlagen angående torrläggning genom dikning av vattenbesvärade marker inom Torhamns socken, Blekinge län, handläggas vid sammanträden å nedan angivna tider och platser.

Onsdagen den 15 april 1942 kl 10 fm hos fru Gertrud Andersson i Gullholma n:r 1. Företaget synes komma att beröra mark till Gullholma 1 3-6, 1 12, 3 2, 3 4, 4 2, 4 3 och 5 1 samt Orranäs 4 6-9 ävensom landsvägen mellan Konungshamn och Klakebäck.

Torsdagen den 16 april 1942 kl 10 fm hos lantbrukaren Sigvard Håkansson i Svanhalla n:r 12 /Vekelycke/. Företaget synes komma att beröra mark till Svanhalla 9 4, 9 8, 9 19, 12 3, 12 4, 12 7, 12 8, 12 11 och 14 1 samt Sibbaboda 1 2 ävensom landsvägen mellan Konungshamn och Klakebäck.

Fredagen den 17 april 1942 kl 10 fm hos lantbrukaren August Andersson, Östernäs, Skeeryd. Företaget synes komma att beröra mark till Attanäs 1 9, 1 17, 4 4, 4 5, 5 5, 5 10 och 5 13, Björkenäs 1 4-8, 2 3-7, 4 9-12 samt Gisslevik 4 11.

Karlskrona den 23 mars 1942.

Thore Möller.
Statens lantbruksingenjör.

Uppläst i Torhamns församlings kyrka söndagen den 29 mars 1942 betygar:

Kyrkoherden

Införd i Blekinge Läns Tidning den 28 mars 1942, betygar:

Bil. C.

F Ö R T E C K N I N G.

över kungörelser och underrättelser angående sammanträden vid syneförrättning rörande torrläggning av vattenskadade marker tillhörande Gullholma och Orranäs i Torhamns socken, Blekinge län, avlämnade å posten nedanskriva dagar.

Den 23 mars 1942 angående sammanträde hos fru Gertrud Andersson i Gullholma n:r 1 onsdagen den 15 april 1942 kl 10 fm.

Kungörelse till		pastorsämbetet i Torhamns församling,	Torhamn.
"	"	Blekinge Läns Tidning,	Karlskrona.
Kallelse till		skiftesgodemannen Henrik Andersson, Svanhalla,	Bredäng.
"	"	"	Harry Johansson, Björkenäs, "
Underrättelse till		lantbrukaren Theodor Johansson, Orranäs,	"
"	"	"	Alfons Johansson, Orranäs, "
"	"	fru	Gertrud Andersson, Gullholma, "
"	"	lantbrukaren	Alexander Olausson, Gullholma, "
"	"	"	Elof Gustafsson, Gullholma, "
"	"	"	Hjalmar Pettersson, Gullholma, "
"	"	"	Hilding Pettersson, Gullholma, "
"	"	"	Hilding Sandström, Gullholma, "
"	"	"	Albert Ringberg, Gullholma, "
"	"	"	Algot Andersson, Orranäs, "

På hästen:

Bil. D.

Fullmakt

för min hustru Martha Johansson att vid syneförrättning enligt vattenlagen angående avdikning av mark å Ormnäs och Gullholma i Torhamns socken, Blekinge län, föra min talan; hållande jag för gillt vad omtalat å mina vägnar lagligen gör och låter.

Gullholma den 15 april 1942.

John Johansson

Bevittnas:

Hilding Landström
Gullholma

Hilding Pettersson
Gullholma

Bil. E.

Förening

Undertecknad gör härmed gemensam sak med sökandena till det företag, som avser avdikning av marken, tillhörande Orranäs och Gullholma i Sorhamns socken, Blekinge län, och yrkar att företaget gives sådan omfattning att min fastighet ~~Gullho~~ $\frac{3}{8}$ mtl Gullholma n:r 6 kan torrläggas på ändamålsenligt sätt.

Gullholma den 15 april 1942.

John Johansson tel Orranäs 17.

gm. Martha Johansson

Bevittnas:

Schöre Möller Harry Johansson Henrik Andersson

Bil F.

Tillhör förslag till

GULLHOLMA DIKNINGSFÖRETAG ÅR 1942.

Torhamns socken, Blekinge län.

Emot förslaget i vad avser anordningen vid ifrågavarande trumma har jag intet att erinra.

Karlskrona den 8 juni 1942.

K. Wolffelt

K. Wolffelt

SITUATIONSPLAN.

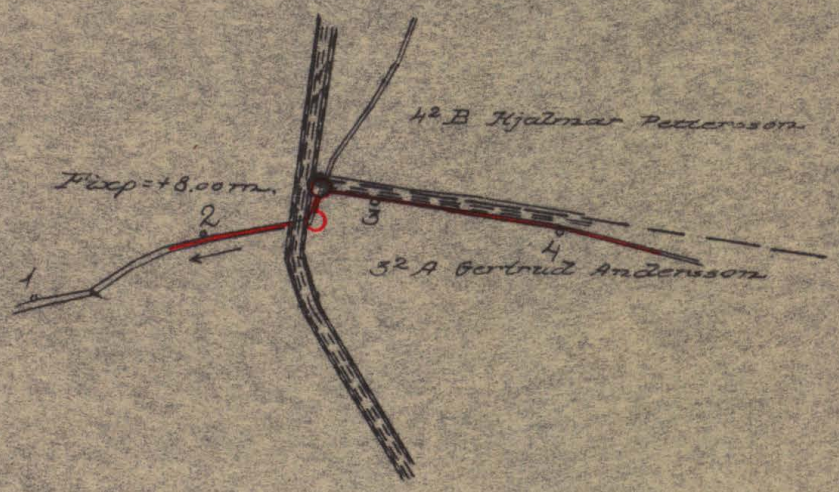

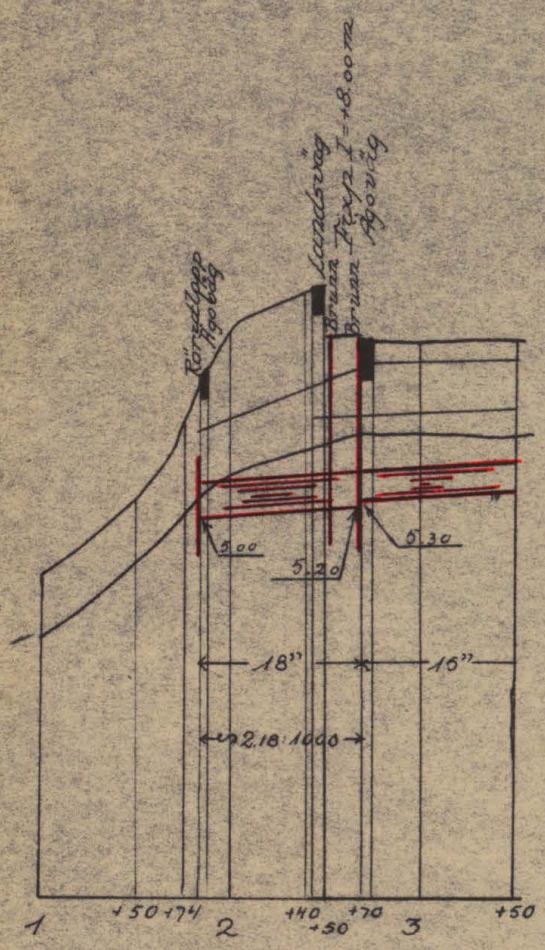

Landsvägstrumma vid 2+45



Längdskala: 1:1000.

Höjdskala: 1:100.

Trumskala: 1:50.

Karlskrona 8 juni 1942.

A 269

Bil. G.

Areal								Nuvarande värde			Blivande värde			Förbättringsvärde		
Åker		Äng och odlingsmark		Annan duglig mark		Impediment och högl. mark		pr har	pr ägofigur		pr har	pr ägofigur		pr har	pr ägofigur	
Har	ar	Har	ar	Har	ar	Har	ar	Kr.	Kr.	öre	Kr.	Kr.	öre	Kr.	Kr.	öre
7		8		9		10		11	12		13	14		15	16	

Ägobeskrivning
och
värderingslängd.

Socken, by och hemman	Registernummer	Littera å kartan	Hemmanstal	Ägofigurens nummer	Delägares namn, hemvist m. m. samt ägobeskrivning
1	2	3	4	5	6
Torhamns Socken					
Grillholma	6^3	F	1/8		John Johansson
				1a	åker
				2a	"
				3a	"
				4a	äng
				5a	dikesrum
					Summa
" "	6^2	E	1/4		John Johansson
				6a	åker
				7a	"
				8a	"
				9a	äng
				10a	åker
				11a	"
				12a	"
					Summa

Areal								Nuvarande värde			Blivande värde			Förbättringsvärde		
Åker		Äng och odlingsmark		Annan duglig mark		Impediment och högl. mark		pr har	pr ägofigur		pr har	pr ägofigur		pr har	pr ägofigur	
Har	ar	Har	ar	Har	ar	Har	ar	Kr.	Kr.	öre	Kr.	Kr.	öre	Kr.	Kr.	öre
7		8		9		10		11	12		13	14		15	16	
	19.0							400	76	-	1400	266	-	1000	190	-
	25.0							500	125	-	"	350	-	900	225	-
	10.0							800	80	-	"	140	-	600	60	-
			16.5					200	33	-	500	82	50	300	49	50
							05.5	—			—			—		
	54.0		16.5				05.5		314	-		838	50		524	50
	09.5							900	85	50	1400	133	-	500	47	50
	10.5							500	52	50	"	147	-	900	94	50
	19.0							400	76	-	"	266	-	1000	190	-
							04.5	—			—			—		
	23.0							400	92	-	1400	322	-	1000	230	-
	20.0							500	100	-	"	280	-	900	180	-
	40.0							900	360	-	"	560	-	500	200	-
1	22.0						04.5		766	-		1708	-		942	-

Socken, by och hemman	Registernummer	Littera å kartan	Hemmanstal	Ägofigurens nummer	Delägares namn, hemvist m. m. samt ägobeskrivning
1	2	3	4	5	6
Gullholma	5	D	3/8		Hilding Sandström
				1	åker, sandbl mylla på sand
				2	äng
				3	åker, " "
				4	" lermylla "
				5	" " "
				6	" " "
				7	" " "
				8	äng
				9	"
				10	"
				11	" Skyberact
				12	" "
				13	" "
				14	backe
					Summa
	34		ano		Hilding Sandström
				15	äng
				16	"
				17	"
				18	åker, sandbl mylla på sand
				19	äng
					Summa
	Samf				Samf Till Gullholma
				20	Bebyggelseplats
				21	väg
					Summa

Areal								Nuvarande värde			Blivande värde			Förbättringsvärde		
Åker		Äng och odlingsmark		Annan duglig mark		Impediment och högl. mark		pr har	pr ägofigur		pr har	pr ägofigur		pr har	pr ägofigur	
Har	ar	Har	ar	Har	ar	Har	ar	Kr.	Kr,	öre	Kr.	Kr.	öre	Kr.	Kr.	öre
7		8		9		10		11	12		13	14		15	16	
	05.5							1000	55	-	1200	66	-	200	11	-
			01.0					500	5	-	600	6	-	100	1	-
	27.5							900	247	50	1400	385	-	500	137	50
	33.0							500	165	-	"	462	-	900	297	-
	53.0							400	212	-	"	742	-	1000	530	-
	28.0							600	168	-	"	392	-	800	224	-
	30.0							500	150	-	"	420	-	900	270	-
			33.0					"	165	-	1000	330	-	500	165	-
			17.5					600	105	-	800	140	-	200	35	-
			43.0					"	258	-	1000	430	-	400	172	-
			23.0					"	138	-	"	230	-	"	92	-
			10.0					400	40	-	600	60	-	200	20	-
			16.0					500	80	-	1000	160	-	500	80	-
							09.0	—			—			—		
	177.0		143.5				09.0		1788	50		3823	-		2034	50
			03.0					500	15	-	600	18	-	100	3	-
			05.5					"	27	50	"	33	-	"	5	50
			01.0					"	5	-	"	6	-	"	1	-
		08.0						800	64	-	1000	80	-	200	16	-
			04.5					400	18	=	600	27	-	"	9	-
		08.0		14.0					129	50		164	-		34	50
						18.0										
							13.0									
						18.0	13.0									

Socken, by och hemman	Registernummer	Littera å kartan	Hemmanstal	Ägofigurens nummer	Delägares namn, hemvist m. m. samt ägobeskrivning
1	2	3	4	5	6
Gullholma	4³	C	1/4		Hedvig Pettersson
				22	åker, sandbl mylla på sand
				23	" " "
				24	" lerbl " "
				25	" " " "
				26	" " " "
				27	" " " "
				28	" " " "
				29	" " " "
				30	" sandbl " "
				31	" " " "
				32	äng
				33	åker " " "
				34	" " " "
				35	" " " "
				36	" " " "
					Summa
	4²	B	1/8		Hjalmar Pettersson
				37	åker, sandbl mylla på sand
				38	backe
				39	åker " " "
				40	" " " "
				41	" " " "
				42	" " " "
				43	" " " "
				44	" " " "
				45	" " " "
					Transp.

Areal								Nuvärande värde			Blivande värde			Förbättringsvärde		
Åker		Äng och odlingsmark		Annan duglig mark		Impediment och högl. mark		pr har	pr ägofigur		pr har	pr ägofigur		pr har	pr ägofigur	
Har	ar	Har	ar	Har	ar	Har	ar	Kr.	Kr.	öre	Kr.	Kr.	öre	Kr.	Kr.	öre
7		8		9		10		11	12		13	14		15	16	
	08.0							500	40	-	1400	112	-	900	72	-
	12.5							"	62	50	"	175	-	"	112	50
	13.0							400	52	-	"	182	-	1000	130	-
	14.5							"	58	-	"	203	-	"	145	-
	58.0							400	232	-	"	813	-	"	580	-
	59.0							"	236	-	"	826	-	"	590	-
	24.5							700	171	50	"	343	-	700	171	50
	25.0							"	175	-	"	350	-	"	175	-
	07.5							1000	75	-	"	105	-	400	30	-
	07.0							"	70	-	"	98	-	"	28	-
							06.5	—			—			—		
	12.0							500	60	-	1400	168	-	900	108	-
	30.0							400	120	-	"	420	-	1000	300	-
	29.0							800	232	-	"	406	-	600	174	-
	35.0							600	210	-	"	490	-	800	280	-
	335.0						06.5		1794	--		4690	-		2896	--
	42.0							500	210	-	1400	588	-	900	378	-
							09.0	—			—			—		
	54.0							400	216	-	1400	756	-	1000	540	-
	18.0							500	90	-	"	252	-	900	162	-
	41.0							1000	410	-	1200	492	-	200	82	-
	13.5							"	135	-	"	162	-	"	27	-
	25.0							900	225	-	1400	350	-	500	125	-
	166.0							500	830	-	"	2324	-	900	1494	-
	18.5							"	92	50	"	259	-	"	166	50
	378.0						09.0		2208	50		5183	-		2974	50

Socken, by och hemman	Registernummer	Littera å kartan	Hemmanstal	Ägofigurens nummer	Delägares namn, hemvist m. m. samt ägobeskrivning	(+)
1	2	3	4	5	6	
					Transp.	
				46	åker, sandbl. mylla på sand	
				47	äng	
					Summa	(+)
Gullholma	32	A	1/4		Gertrud Anderssou	
				48	åker, sandbl mylla på sand	
				49	" " "	
				50	" " "	
				51	äng, förbättras ej	
				52	äng och vråkark	
				53	arlopp	
				54	åker, sandbl. mylla på sand	
				55	" " "	
				56	" " "	
				57	" " "	
				58	" " "	
				59	" " "	
					Summa	
"	16	B	1/8		Gertrud Anderssou.	
				60	åker, sandbl. mylla på sand	
				61	" " "	
				62	" " "	
				63	Skuros	
				64	åker " "	
				65	" " "	
					Transp.	

Areal								Nuvarande värde			Blivande värde			Förbättringsvärde		
Åker		Äng och odlingsmark		Annan duglig mark		Impediment och högl. mark		pr har	pr ägofigur		pr har	pr ägofigur		pr har	pr ägofigur	
Har	ar	Har	ar	Har	ar	Har	ar	Kr.	Kr.	öre	Kr.	Kr.	öre	Kr.	Kr.	öre
7		8		9		10		11	12		13	14		15	16	
3	78.0						09.0		2208	50		5183	-		2974	50
	04.5							600	27	-	1400	63	-	800	36	-
							13.5	—			—			—		
3	82.5						22.5		2235	50		5246	-		3010	50
	47.0							600	282	-	1400	658	-	800	376	-
	51.0							1000	510	-	"	714	-	400	204	-
	10.5							1200	126	-	"	147	-	200	21	-
							01.5	—			—			—		
							22.0	—			—			—		
							11.5	—			—			—		
1	00.0							600	600	-	1400	1400	-	800	800	-
	26.0							"	156	-	"	364	-	"	208	
	16.0							1100	176	-	"	224	-	300	48	-
	61.5							800	492	-	"	861	-	600	369	-
	10.0							600	60	-	"	140	-	800	80	-
	40.0							400	160	-	"	560	-	1000	400	-
3	62.0						35.0		2562	-		5068	-		2506	-
	40.0							500	200	-	1400	560	-	900	360	-
	22.0							"	110	-	"	308	-	"	198	-
	28.5							"	142	50	"	399	-	"	256	50
							01.5	—			—			—		
	46.0							500	230	-	1400	644	-	900	414	-
	22.0							"	110	-	"	308	-	"	198	-
1	58.5						01.5		792	50		2219	-		1426	50

Socken, by och hemman	Registernummer	Littera å kartan	Hemmanstal.	Ägofigurens nummer	Delägares namn, hemvist m. m. samt ägobeskrivning
1	2	3	4	5	6
					Transp.
				66	åker, sandbl. mylla på sand
				67	" " " "
				68	" " "
				69	" " "
				70	" " "
				71	" " "
				72	" " "
				73	backe
				74	åker " "
					Summa
Gullholma	1 5/0 1 6		Samf.		Gerbrud Andersson
				75	åker, sandbl. mylla på sand
				76	" " "
				77	" " "
				78	" " "
					Summa
"	1 5/0 1 6		Samf.		Elof Gustafsson
				79	åker, sandbl. mylla på sand
				80	" " "
					Summa

PETTERSONSKA BOKTR. EFTR. SKARA

403473

Areal								Nuvärande värde			Blivande värde			Förbättringsvärde		
Åker		Äng och odlingsmark		Annan duglig mark		Impediment och högl. mark		pr har	pr ägofigur		pr har	pr ägofigur		pr har	pr ägofigur	
Har	ar	Har	ar	Har	ar	Har	ar	Kr.	Kr.	öre	Kr.	Kr.	öre	Kr.	Kr.	öre
7		8		9		10		11	12		13	14		15	16	
1	58.5						01.5		792	50		2219	-		1426	50
	18.0							500	90	-	1400	252	-	900	162	-
	28.0							900	252	-	"	392	-	500	140	-
	25.0							500	125	-	"	350	-	900	225	-
	07.5							900	67	50	"	105	-	500	37	50
	06.5							600	39	-	"	91	-	800	52	-
	24.0							"	144	-	"	336	-	"	192	-
	07.0							"	42	-	"	98	-	"	56	-
							08.5	—	—		—			—		
	11.0							600	66	-	1400	154	-	800	88	-
2	85.5						10.0		1618	-		3997	-		2379	-
	33.0							900	297	-	1400	462	-	500	165	-
	07.5							800	60	-	"	105	-	600	45	-
	24.0							"	192	-	"	336	-	"	144	-
	27.5							1200	330	-	"	385	-	200	55	-
	92.0								879	-		1288	-		409	-
	30.5							900	274	50	1400	427	-	500	152	50
	01.0							700	7	-	"	14	-	700	7	-
	31.5								281	50		441	-		159	50

Socken, by och hemman	Registernummer	Littera å kartan	Hemmanstal	Ägofigurens nummer	Delägares namn, hemvist m. m. samt ägobeskrivning
1	2	3	4	5	6
Gullholmen	15	A	1/8		Olof Gustafsson
				81	åker, sandbl mylla på sand
				82	äng "
				83	åker, " "
				84	" " "
				85	" " "
				86	" " "
				87	" " "
				88	" " "
				89	" hagmark, förb ej
				90	äng
				91	åker, sandbl mylla på sand
				92	äng, förbättras ej
				93	åker, sandbl mylla på sand
				94	" " "
				95	" " "
				96	" " "
				97	täg
					Summa
" "	13	B	1/8		Alexander Olausson
				98	åker, sandbl mylla på sand
				99	äng
				100	åker, lerbl " "
				101	" " " "
				102	" " " "
				103	" " " "
				104	" " " " Skog
					Transp

Areal								Nuvarande värde			Blivande värde			Förbättringsvärde		
Åker		Äng och odlingsmark		Annan duglig mark		Impediment och högl. mark		pr har	pr ägofigur		pr har	pr ägofigur		pr har	pr ägofigur	
Har	ar	Har	ar	Har	ar	Har	ar	Kr.	Kr.	öre	Kr.	Kr.	öre	Kr.	Kr.	öre
7		8		9		10		11	12		13	14		15	16	
	35.0							700	245	-	1400	490	-	700	245	-
			07.5					400	30	-	600	45	-	200	15	-
	22.5							500	112	50	1400	315	-	900	202	50
	05.5							1000	55	-	"	77	-	400	22	-
	04.0							"	40	-	"	56	-	"	16	-
	20.0							500	100	-	"	280	-	900	180	-
	18.5							400	74	-	"	259	-	1000	185	-
	13.5							600	81	-	"	189	-	800	108	-
							23.5	-			-			-		
							16.5	-			-			-		
	17.5							600	105	-	1400	245	-	800	140	-
							01.5	-			-			-		
	40.0							500	200	-	1400	560	-	900	360	-
	36.0							"	180	-	"	504	-	"	324	-
	20.0							600	120	-	"	280	-	800	160	-
	20.0							800	160	-	"	280	-	600	120	-
							08.0	-			-			-		
2	52.5		07.5				29.5		1502	50		3580	-		2077	50
	17.0							1000	170	-	1400	238	-	400	68	-
			08.5					"	85	-	1200	102	-	200	17	-
	15.0							600	90	-	1400	210	-	800	120	-
	17.0							500	85	-	"	238	-	900	153	-
	34.0							400	136	-	"	476	-	1000	340	-
	12.0							"	48	-	"	168	-	"	120	-
	09.0							200	18	-	600	54	-	400	36	-
1	04.0		08.5						632	-		1486	-		854	-

Socken, by och hemman	Registernummer	Littera å kartan	Hemmanstal	Ägofigurens nummer	Delägares namn, hemvist m. m. samt ägobeskrivning
1	2	3	4	5	6
					Transp.
				105	åker, lerbl. mylla på sand
				106	äng
				107	åker, grusbl. " "
				108	" " " "
				109	" " " "
				110	" lerbl. " "
				111	" " " "
				112	" sandbl " "
				113	" " " "
				114	backe
				115	åker " " "
				116	" " " "
				117	äng
					Summa
Gullholma	H	C	1/8		Gertrud Andersson
				118	åker, sandbl. mylla på sand
				119	" " " "
				120	" " " "
				121	backe
				122	åker " " "
				123	" " " "
				124	" " " "
				125	" " " "
				126	äng
					Summa

PETTERSONSKA BOKTR. EFTR. STOCKH.

Areal								Nuvarande värde			Blivande värde			Förbättringsvärde		
Åker		Äng och odlingsmark		Annan duglig mark		Impediment och högl. mark		pr har	pr ägofigur		pr har	pr ägofigur		pr har	pr ägofigur	
Har	ar	Har	ar	Har	ar	Har	ar	Kr.	Kr.	öre	Kr.	Kr.	öre	Kr.	Kr.	öre
7		8		9		10		11	12		13	14		15	16	
104.	0	08.	5						632	-		14	86 -		854	-
20.	0							600	120	-	14	00 280	-	800	160	-
						10.	0	—			—			—		
22.	5							700	157	50	14	00 315	-	700	157	50
07.	0							"	49	-	"	98	-	"	49	-
11.	5							"	80	50	"	161	-	"	80	50
12.	5							"	87	50	"	175	-	"	87	50
49.	0							500	245	-	"	686	-	900	441	-
15.	0							"	75	-	"	210	-	"	135	-
41.	0							1000	410	-	"	574	-	400	164	-
						10.	5	—			—			—		
19.	0							800	152	-	14	00 266	-	600	114	-
39.	0							1000	390	-	"	546	-	400	156	-
						35.	0	—			—			—		
340.	5	08.	5			55.	5		2398	50		4797	-		2398	50
39.	0							1000	390	-	14	00 546	-	400	156	-
39.	0							800	312	-	"	546	-	600	234	-
23.	0							1000	230	-	"	322	-	400	92	-
						32.	0	—			—			—		
14.	5							500	72	50	14	00 203	-	900	130	50
20.	0							"	100	-	"	280	-	"	180	-
13.	5							700	94	50	"	189	-	700	94	50
15.	5							800	124	-	"	217	-	600	93	-
						13.	5	—			—			—		
164.	5					45.	5		1323	-		2303	-		980	-

Socken, by och hemman	Registernummer	Littera å kartan	Hemmanstal	Ägofigurens nummer	Delägares namn, hemvist m. m. samt ägobeskrivning
1	2	3	4	5	6
Gullholmen	1 12		ars.		Albert Ringberg
				127	åker, sandbl mylla på sand
				128	åkermo förb ej
				129	åker, sandbl mylla på sand
				130	gårdsplan
				131	åker, sandbl mylla på sand
				132	trädgård
				133	åker, förbättras ej
				134	" sandbl mylla på sand
				135	" " "
				136	" " "
				137	" " "
				138	" " "
				139	backe, förbättras ej
				140	täg
				141	"
					Summa
Ornäs	47	CBB	1/32		Alfr. Andersson
				142	äng, sandbl mylla på sand
				143	" " " "
				144	" " " "
					Summa
"	46	CBA	3/16		Alfons Johansson
				145	åker, sandbl mylla på sand
					Transp.

Areal								Nuvarande värde			Blivande värde			Förbättringsvärde		
Åker		Äng och odlingsmark		Annan duglig mark		Impediment och högl. mark		pr har	pr ägofigur		pr har	pr ägofigur		pr har	pr ägofigur	
Har	ar	Har	ar	Har	ar	Har	ar	Kr.	Kr.	öre	Kr.	Kr.	öre	Kr.	Kr.	öre
7		8		9		10		11	12		13	14		15	16	
32	0							900	288	-	1400	448	-	500	160	-
						13	0	-			-			-		
21	0							900	189	-	1400	294	-	500	105	-
						10	5	-			-			-		
14	5							1200	174	-	1400	203	-	200	29	-
						06	5	-			-			-		
						39	0	-			-			-		
19	0							1000	190	-	1400	266	-	400	76	-
15	0							500	75	-	"	210	-	900	135	-
15	5							400	62	-	"	217	-	1000	155	-
14	0							"	56	-	"	196	-	"	140	-
06	0							500	30	-	"	84	-	900	54	-
						20	0	-			-			-		
						08	5	-			-			-		
						06	0	-			-			-		
137	0					103	5		1064	-		1918	-		854	-
		44	5					700	311	50	1000	445	-	300	133	50
		10	0					500	50	-	"	100	-	500	50	-
		08	5					"	42	50	"	85	-	"	42	50
		63	0						404	-		630			226	-
27	0							900	243	-	1400	378	-	500	135	-
27	0								243	-		378	-		135	-

Socken, by och hemman	Registernummer	Littera å kartan	Hemmanstal	Ägofigurens nummer	Delägares namn, hemvist m. m. samt ägobeskrivning
1	2	3	4	5	6
					Transp.
				146	åker, sandbl. mylla på sand
				147	" " " "
				148	" " " "
				149	" " " "
					Summa
Orranäs	4⁹	CaA	3/14		Teodor Johansson
				150	åker, sandbl. mylla på sand
				151	" " " "
				152	" " " "
				153	" " " "
				154	" " " "
				155	väg
					Summa
Forhamns socken					Sammandrag (Företag 1)
Gullholma	6³	F	1/8	1a-5a	John Johansson
" "	6²	E	1/4	6a-12a	Disme
" "	5¹	D	3/8	1-14	Hilding Sandström
"	3⁴		ors.	15-19	Disme
"	Samf.			20-21	Samf. t. Gullholma
"	4³	C	1/4	22-32	Hilding Pettersson
"	4²	B	1/8	41-47	Hjalmar Pettersson
"	3²	A	1/4	48-58	Gertrud Andersson
"	1⁶	B	1/8	67-74	Disma
"	1⁵ o 1⁶		Samf.	75-78	Disma
"	1⁵ o 1⁶		"	79-80	Elof Gustafsson
" "	1⁵	A	1/8	81-90	Disme
					Transp.

PETTERSONSKA BOKTR. EFTR. SKARA
403173

Areal								Nuvarande värde			Blivande värde			Förbättringsvärde		
Åker		Äng och odlingsmark		Annan duglig mark		Impediment och högl. mark		pr har	pr ägofigur		pr har	pr ägofigur		pr har	pr ägofigur	
Har	ar	Har	ar	Har	ar	Har	ar	Kr.	Kr.	öre	Kr.	Kr.	öre	Kr.	Kr.	öre
7		8		9		10		11	12		13	14		15	16	
	27.0								24	3 -		378	-		135	-
	41.0							400	164	-	1400	574	-	1.000	410	-
	40.0							500	200	-	"	560	-	900	360	-
	67.0							1000	670	-	"	938	-	400	268	-
	12.0							800	96	-	"	168	-	600	72	-
1	87.0								1373	-		2618	-		1245	-
	22.0							700	154	-	1400	308	-	700	154	-
	04.5							"	31	50	"	63	-	"	31	50
	29.0							800	232	-	1200	348	-	400	116	-
	12.0							"	96	-	"	144	-	"	48	-
	09.5							1000	95	-	"	114	-	200	19	-
							04.5	—			—			—		
	77.0						04.5		608	50		977	-		368	50
	54.0		16.5				05.5		314	-		838	50		524	50
1	22.0						04.5		766	-		1708	-		942	-
1	77.0	1	43.5				09.0		1788	50		3823	-		2034	50
	08.0		14.0						129	50		164	-		34	50
					18.0		13.0		—			—			—	
2	29.0						06.5		1172	-		3206	-		2034	-
2	68.5						13.5		1719	50		3650	-		1930	50
3	22.0						35.0		2402	-		4508	-		2106	-
1	09.0						08.5		735	50		1526	-		790	50
	92.0								879	-		1288	-		409	-
	31.5								281	50		441	-		159	50
1	19.0		07.5				20.0		737	50		1711	-		973	50
15	32.0	1	81.6	18.0		1	15.5		10925	-		22863	50		11938	50

Socken, by och hemman	Registernummer	Littera å kartan	Hemmanstal	Ägofigurens nummer	Delägares namn, hemvist m. m. samt ägobeskrivning
1	2	3	4	5	6
					Transp
Gullholma	1:3	B	1/8	107-117	Alexander Olausson
"	1:4	C	1/8	118-126	Gerhard Andersson
"	1:12		ars	127-129	Albert Ringberg
Arranäs	4:6	CBA	3/16	145-149	Alfons Johansson
"	4:9	CaA	3/14	150-155	Teodor Johansson
					Summa
Forhamns Socken					Sammandrag (Forts 2)
Gullholma	4:3	C	1/4	33-36	Hilding Pettersson
"	4:2	B	1/8	37-40	Hjalmar Pettersson
"	3:2	A	1/4	59	Gerhard Andersson
"	1:6	B	1/8	60-66	Vidare
"	1:5	A	1/8	91-97	Olof Gustafsson
"	1:3	B	1/8	98-106	Alexander Olausson
"	1:12		ars	130-141	Albert Ringberg
Arranäs	4:7	CBB	1/32	142-144	Algot Andersson
					Summa

Areal								Nuvarande värde			Blivande värde			Förbättringsvärde		
Åker		Äng och odlingsmark		Annan duglig mark		Impediment och högl. mark		pr har	pr ägofigur		pr har	pr ägofigur		pr har	pr ägofigur	
Har	ar	Har	ar	Har	ar	Har	ar	Kr.	Kr.	öre	Kr.	Kr.	öre	Kr.	Kr.	öre
7		8		9		10		11	12		13	14		15	16	
15	32.0	1	81.6		18.0	1	15.5		10925	-		22863	50		11938	50
2	16.5						45.5		1646	50		3031	-		1384	50
1	64.5						45.5		1323	-		2303	-		980	-
	53.0						13.0		477	-		742	-		265	-
1	87.0								1373	-		2618	-		1245	-
	77.0						04.5		608	50		977	-		368	50
22	30.0	1	81.6		18.0	2	24.0		16353	-		32534	50		16181	50
1	06.0								622	-		1484	-		862	-
1	14.0						09.0		516	-		1596	-		1080	-
	40.0								160	-		560	-		400	-
1	76.5						01.5		882	50		2471	-		1588	50
1	33.5						09.5		765	-		1869	-		1104	-
1	24.0	08.5					10.0		752	-		1766	-		1014	-
	84.0						90.5		587	-		1176	-		589	-
		63.0							404	-		630	-		226	-
77	8.0	71.5				1	20.5		4688	50		11552	-		6863	50

22 30
30 08

Gullholma den 10 juni 1942.

Harry Johansson. Henrik Andersson

Socken, by och hemman	Registernummer	Littera å kartan	Hemmanstal	Ägofigurens nummer	Delägares namn, hemvist m. m. samt ägobeskrivning
1	2	3	4	5	6

PETTERSONSKA BOKTR. EFTR. SKARA

403473

Kostnadsförslag.

Bil. H.

Läge	Längd m.	Arbete, jordmån m. m.		Antal	à pris	Kostnad Kr.	Kostnad öre	Kostnad Kr.	Kostnad öre	Summa Kr.	Summa öre
1	2	3		4	5	6		7		8	
		Företag 1.									
		Dikessträckan A - B.									
+74 +84 1 -1	10	Rensning av öppet dike	lm	10	0,50			5	-		
+84 +70 1 -2	86	Grävning för läggning av rör	"	86	2.-	172	-				
		Rör inre diam 18"	"	86	10.-	860	-				
		Läggning av rören och höljning med uppschaktad massa	"	86	0,90	77	40				
		Förutlopp vid 1+84				60	-				
		Brunnar vid 2+56 och 2+70, inre diam 80 cm	st	2	80.-	160	-	1329	40	1334	40
		För oförutsedda fall, arbetsledning m.m. tillägges								165	60
	96	S u m m a								1500	-
		Dikessträckan B - C.									
+70 +00 2 -8	530	Grävning för läggning av rör	lm	530	1,60	848	-				
		Sprängning av berg	"	10	4.-	40	-				
		Rör inre diam 15"	"	530	6.-	3180	-				
		Läggning av rören och höljning med uppschaktad massa	"	530	0,70	371	-				
		Brunnar vid 5+30, 6+00 7+28 och 8+00	st	4	60.-	240	-	4679	-		
+00 +22 8 -10	182	Grävning för läggning av rör	lm	182	1,80	327	60				
		Rör inre diam 15"	"	182	6.-	1092	-				
		Läggning av rören och höljning med uppschaktad massa	"	182	0,70	127	40				
		Brunnar vid 8+50, 9+50, 9+88 och 10+22	st	4	60.-	240	-	1787	-	6466	-
		För oförutsedda fall, arbetsledning m.m. tillägges								734	-
	712	S u m m a								7200	-

Läge.	Längd m.	Arbete, jordmån m. m.	Antal	à pris	Kostnad Kr.	Kostnad öre	Kostnad Kr.	Kostnad öre	Summa Kr.	Summa öre
1	2	3	4	5	6		7		8	
		Dikesstråckan C - D.								
+22 +40 10 -12	218	Grävning för läggning av rör lm	218	1.-	218	-				
		Rör inre diam 9" "	218	3,50	763	-				
		Läggning av rören och höljning med uppschaktad massa "	218	0,35	76	30				
		Brunnar vid 10+66, 12+00, och 12+40 st	3	60.-	180	-			1237	30
		För oförutsedda fall, arbetsledning m.m. tillägges							62	70
	218	S u m m a							1300	-
		Sidodiket B - B.								
+32 30 - 32	232	Grävning för läggning av rör lm	232	1,50	348	-				
		Rör inre diam 12" "	232	5.-	1160	-				
		Läggning av rören och höljning med uppschaktad massa "	232	0,50	116	-				
		Brunnar vid 31+6 o 32+32 st	2	60.-	120		1744	-		
+32 +67 32 -35	335	Grävning för läggning av rör lm	335	1,40	469	-				
		Rör inre diam 10" "	335	4.-	1340	-				
		Läggning av rören och höljning med uppschaktad massa "	335	0,40	134	-				
		Brunnar vid 33+22, 34+29, 35+12 och 35+67 st	4	60.-	240	-	2183	-		
+67 +29 35 -36	62	Grävning för läggning av rör lm	62	1,40	86	80				
		Rör inre diam 8" "	62	2,70	167	40				
		Läggning av rören och höljning med uppschaktad massa "	62	0,30	18	60				
		Brunn med intag vid 36+29			60	-	332	80	4259	80
		För oförutsedda fall, arbetsledning m.m. tillägges							440	20
	629	S u m m a							4700	-

PETTERSONSKA BOKTR.EFTR. SKARA

Kostnadsförslag.

Bil.

Läge	Längd m.	Arbete, jordmån m. m.		Antal	å pris	Kostnad Kr.	Kostnad öre	Kostnad Kr.	Kostnad öre	Summa Kr.	Summa öre
1	2	3		4	5	6		7		8	
		1									
		Sidodiket C - C.									
+00 +58											
40 -40	58	Grävning för läggning av rör	lm	58	0,40	23	20				
		Rör inre diam 7"	"	58	2,20	127	60				
		Läggning av rören och höljning med uppschaktad massa	"	58	0,25	14	50				
		Brunn vid 40+58				60	-	225	30		
+58 +78											
40 -41	120	Grävning för läggning av rör	lm	120	0,30	36	-				
		Rör inre diam 5"	"	120	1,30	156	-				
		Läggning av rören och höljning med uppschaktad massa	"	120	0,20	24	-				
		Brunn vid 41+78				60	-	276	-	501	30
		För oförutsedda fall, arbetsledning m.m. tillägges								58	80
	178	S u m m a								560	-
		F ö r e t a g 2.									
		Dikessträckan D - E									
+40 +60											
12 -16	360	Grävning för läggning av rör	lm	360	1,60	576	-				
		Rör inre diam 10"	"	360	4.-	1440	-				
		Tätning av rörfogarna med cement på sträckan 13+18 - 15+60	"	242	0,40	96	80				
		Läggning av rören och höljning med uppschaktad massa	"	360	0,40	144	-				
		Brunnar vid 13+18, 14+31 och 16+00	st	3	60.-	180	-			2436	80
		För oförutsedda fall, arbetsledning m.m. tillägges								263	20
	360	S u m m a								2700	-
		Dikessträckan E - F - G.									
+00 +80											
16 -18	280	Grävning för läggning av rör	lm	280	1.-	280	-				
		Rör inre diam 8"	"	280	2,70	756	-				
		Läggning av rören och höljning med uppschaktad massa	"	280	0,30	84	-				
	280	Transport				1120	-				

Läge	Längd m.	Arbete, jordmån m. m.	Antal	à pris	Kostnad Kr.	Kostnad öre	Kostnad Kr.	Kostnad öre	Summa Kr.	Summa öre
1	2	3	4	5	6		7		8	
	280	Transport			1120	-				
		Brunnar vid 16+28, 16+84, 17+30, 18+30 o 18+80	st 5	60.-	300	-	1420	-	✓	
+80 +50 18 -19	70	Grävning för läggning av rör	lm 70	1,30	91	-				
		Rör inre diam 6"	" 70	1,80	126	-				
		Läggning av rören och höljning med uppschaktad massa	" 70	0,20	14	-				
		Brunn med intag vid 19+50			75	-	306	-	✓ 1726	-
		För oförutsedda fall, arbetsledning m.m. tillägges							✓ 224	-
	350	Summa							1950	-
		Sidodiket E - E 1.							✓	
+00 +00 50 -53	300	Grävning för läggning av rör	lm 300	1,40	420	-				
		Rör inre diam 8"	" 300	2,70	810	-				
		Tätning av förfogarna å str. 50+90-51+98	" 108	0,40	43	20				
		Läggning av rören och höljning med uppschaktad massa	" 300	0,35	105	-				
		Brunnar vid 50+45, 50+90 52+6 och 53	st 4	60.-	240	-	1618	20	✓	
+00 +39 53 -53	39	Grävning för läggning av rör	lm 39	0,80	31	20				
		Rör inre diam 4"	" 39	1,00	39	-				
		Läggning av rören och höljning med uppschaktad massa	" 39	0,15	5	85				
		Brunn med intag vid 53+39			75	-	151	05	✓ 1769	25
		För oförutsedda fall, arbetsledning m.m. tillägges							230	75
	339	Summa							2000	-
		Sidodiket F - F 1.							✓	
+00 +60 50 -50	60	Grävning för läggning av rör	lm 60	1.-	60	-				
		Rör inre diam 4"	" 60	1.-	60	-				
		Läggning av rören och höljning med uppschaktad massa	" 60	0,15	9	-				
	60	Transport			129	-				

PETTERSONSKA BOKTR. EFTR. SKARA

Kostnadsförslag.

Bil.

Läge	Längd m.	Arbete, jordmån m. m.	Antal	à pris	Kostnad Kr.	Kostnad öre	Kostnad Kr.	Kostnad öre	Summa Kr.	Summa öre
1	2	3	4	5	6		7		8	
	60	Transport			129	-				
		Brunn vid 50+60			60	-			189	-
		För oförutsedda fall, arbetsledning m.m. tillägges							11	-
	60	Summa							200	-
		SAMMANDRAG.								
		Företag 1.								
	96	Dikessträckan A - B					1500	-		
	712	" B - C					7200	-		
	218	" C - D					1300	-		
	629	Sidodiket B - B^1					4700	-		
1833	178	" C - C^1					560	-	15'260	-
		Företag 2.								
	360	Dikessträckan D - E					2700	-		
	350	" E - F - G					1950	-		
	339	Sidodiket E - E^1					2000	-		
1109	60	" F - F^1					200	-	6'850	-
2942		Summa							22'110	-

Gullholma den 10 juni 1942.

[signature]

Läge	Längd m.	Arbete, jordmån m. m.	Antal	à pris	Kostnad Kr.	Kostnad öre	Kostnad Kr.	Kostnad öre	Summa Kr.	Summa öre
1	2	3	4	5	6		7		8	

PETTERSONSKA BOKTR. EFTR.
SKARA

Bil. J.

UTREDNING JÄMLIKT 7:24 VATTENLAGEN

Dikessträcka	Ägofrg. nr	Bätnad kronor	Kostnad kronor	Relativ kostnad
1	2	3	4	5
	Företag 1.			
A - B	48-50, 77-78	800.-	1500.-	1,8750000
B - C	41-42, 54-58, 67-76 79-90, 112-123	5109.-	7200.-	1,4092777
C - D	107-111, 124-129	1268.-	1300.-	1,0252365
B - B^1	1a-12a, 1-31			
B - B^1	1a-12a, 1-31, 43-46	7391.-	4700.-	0,63590854
C - C^1	145-154	1613,50	560.-	0,3470716
Summa		16181,50	15260.-	
A - B + B - B^1		8191.-	6200.-	0,7569283
Avdelning I.				
A - B + B - C + + B - B^1 + C - C^1		14913,50	13960.-	0,936065
Avdelning II.				
C - D		1268.-	1300.-	1,0252365

1	2	3	4	5
	Företag 2.			
D - E	65-66, 91-93, 102-105, 130-133	1545.-	2700.-	1,7475728
E - F - G	59, 60, 61, 62/2, 94,96, 98-101	2048,25	1950.-	0,9520322
$E - E^1$	33-36, 37-40, 62/2, 63-64	2484,25	2000.-	0,8050719
$F - F^1$	134-140, 142-144	786.-	200.-	0,2544529
Summa		6863,50	6850.-	
$D - E + E - E^1$		4029,25	4700.-	1,1664702
$D - E + E - F - G + F - F^1$		4379,25	4900.-	1,1189130
$D - E + E - F - G + E - E^1 + F - F^1$		6863,50	6850.-	0,9980331

Gullholmen den 10 juni 1942.
Thore Sollen.

Bil. K.

K O S T N A D S F Ö R D E L N I N G S L Ä N G D.

F ö r e t a g 1.

Socken och hemman	Mantal	Registernummer	Littera	Ägare		Markens nuvar. värde kr	ö	Markens bliv. värde kr	ö
1	2	3	4	5		6		7	
Torhamns socken									
Gullholma	1/8	6^3	F	John Johansson	sök	314	-	838	50
" "	1/4	6^2	E	D:sme	sök	766	-	1708	-
"	3/8	5^1	D	Hilding Sandström	sök	1788	50	3823	-
" för liten andel	ans	3^4		D:sme	sök	129	50	164	-
"	1/4	4^3	C	Hilding Pettersson	sök	1172	-	3206	-
"	1/8	4^2	B	Hjalmar Pettersson	sök	1719	50	3650	-
"	1/4	3^2	A	Gertrud Andersson	sök	2402	-	4508	-
"	1/8	1^6	B	D:sma	sök	735	50	1526	-
" lagt?		$1^5 o 1^6$		D:sma	sök	879	-	1288	-
"		$1^5 o 1^6$		Elof Gustafsson	sök	281	50	441	-
"		1^5	A	D:sme	sök	737	50	1711	-
"	1/8	1^3	B	Alexander Olausson	sök	1646	50	3031	-
"	1/8	1^4	C	Gertrud Andersson	sök	1323	-	2303	-
"	ans	1^{12}		Albert Ringberg	—	477	-	742	-
Orrarnäs	3/16	4^6	CbA	Alfons Johansson	sök	1373	-	2618	-
"	3/14	4^9	CaA	Teodor Johansson	sök	608	50	977	-
				Summa		16353	-	32534	50

Avdelning I Avlappssträckorna A-B, B-C, B-B¹ och C-C¹					Avdelning II Avlappssträckan C-D					Summa delaktighet i företaget			Andel i förrättningskostnad	
Ägofig	Beräknad båtnad		Beräknad kostnad		Ägofig	Beräknad båtnad		Beräknad kostnad		Beräknad kostnad		Verklig kostnad		
n:r	kr	ö	kr	ö	n:r	kr	ö	kr	ö	kr	ö	%	kr	ör
8	9		10		11	12		13		14		15	1/16	
1a-5a	524	50	490	97						l 490	97	3.22	16	83
6a-12a	942	-	881	77						l 881	77	5.78	30	20
1-14	2034	50	1904	42						l 1904	42	12.48	65	21
15-19	34	50	32	30						~~l~~ 32	30	0.21	1	10
20-31	2034	-	1903	96						l 1903	96	12.47	65	16
41-47	1930	50	1807	07						l 1807	07	11.84	61	86
48-58	2106	-	1971	35						l 1971	35	12.92	67	52
67-74	790	50	739	96						l 739	96	4.85	25	34
75-78	409	-	382	85						~~l~~ 382	85	2.51	13	12
79-80	159	50	149	30						~~l~~ 149	30	0.98	5	12
81-90	973	50	911	26						l 911	26	5.97	31	20
112-117	569	-	532	62	107-111	815	50	836	08	l 1368	70	8.97	46	87
118-123	792	50	741	83	124-126	187	50	192	23	l 934	06	6.12	31	98
					127-129	265	-	271	69	l 271	69	1.78	9	30
145-149	1245	-	1165	40						l 1165	40	7.64	39	92
150-155	368	50	344	94						l 344	94	2.26	11	81
	14913	50	13960	-		1268	-	1300		15260	-	100.00	522	54

Gullholma den 10 juni 1942.

Thore Møller

Harry Johansson Henrik Andersson

Bil K 2

K O S T N A D S F Ö R D E L N I N G S L Ä N G D

F ö r e t a g 2

Socken och hemman	Mantal	Registernummer	Littera	Ägare	
Torhamns socken					
Gullholma	1/4	4^3	C	Hilding Pettersson	sök
"	1/8	4^2	B	Hjalmar Pettersson	sök
"	1/4	3^2	A	Gertrud Andersson	sök
"	1/8	1^6	B	Dsma	sök
"	1/8	1^5	A	Elof Gustafsson	sök
"	1/8	1^3	B	Alexander Olausson	sök
"	avs	1^{12}		Albert Ringberg	—
Orranäs	1/32	4^7	CBB	Algot Andersson	—
				Summa	

	Ägofig	Markens						Delaktighet i företaget				Förrättningskostnad	
		Nuvarande värde		Blivande värde		Båtnad							
	nr	kr	ö	kr	ö	kr	ö	kr	ö	%		kr	ö
	33-36	622	-	1484	-	862	-	860	36	l	12 56	29	46
	37-40	516	-	1596	-	1080	-	1078	19	l	15 74	36	92
	59	160	-	560	-	400	-	399	36	l	5 83	13	68
	60-66	882	50	2471	-	1588	50	1585	09	l	23 14	54	27
	91-97	765	-	1869	-	1104	-	1102	16	l	16 09	37	74
	98-106	752	-	1766	-	1014	-	1011	75	l	14 77	34	64
	130-141	587	-	1176	-	589	-	587	73	l	8 58	20	12
	142-144	404	-	630	-	226	-	225	36	l	3 29	7	71
		4688	50	11552	-	6863	50	6850	-		100 -	234	54

Gullholma den 10 juni 1942

Thore Möller.

Harry Johansson Henrik Andersson

Översiktskarta.

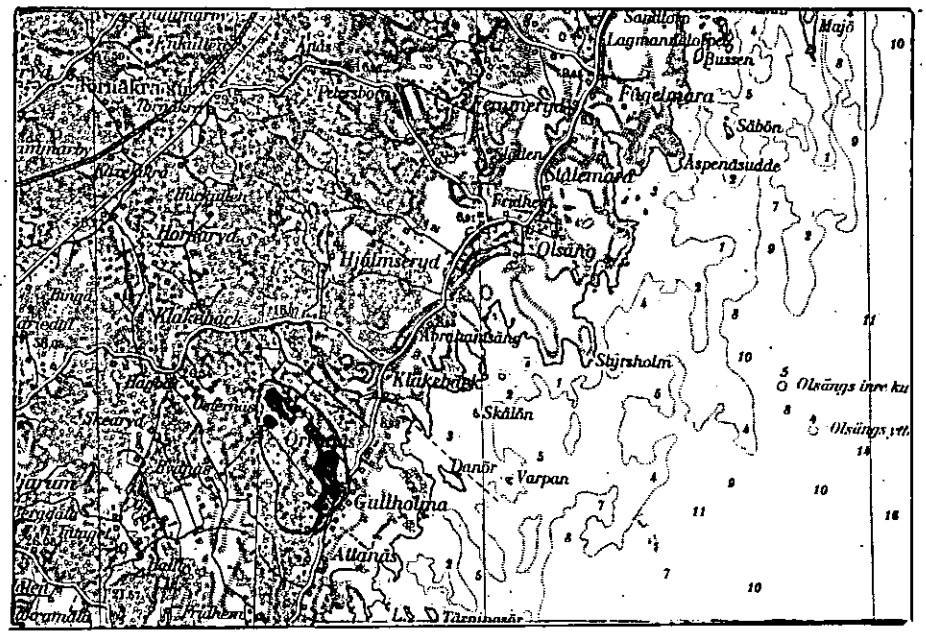

Skala 1:100000.

Bil. L.

U T L Å T A N D E

avgivet vid syneförrättning enligt vattenlagen angående torrläggning av marker, tillhörande Gullholma n:r 1, 3, 4, 5 och 6 samt Orranäs n:r 4 i Torhamns socken av Blekinge län.

Mom.1. Företagens omfattning och ändamål.

Över de marker, om vilkas förbättrade torrläggning fråga är, har upprättats karta i skala 1:4000, på vilken markernas höjdläge över det antagna jämförelseplanet angivits medelst små blå siffror. Beskrivning över dem återfinnes i ägobeskrivningen /Bil. G /.

Såsom av företagen berörande har ansetts den mark, som vid nu rådande vattenstånd dels skadas av översvämningar, dels icke kunna torrläggas till 1,2 m djup och som alltså väntas vinna båtnad genom föreslagna åtgärder.

Profilritningarna och kartans höjdsiffror utvisa, att avsevärde höjdskillnader finnas inom torrläggningsområdet. På grund härav har marken hänförts till två särskilda samfälligheter, nämligen:

Företag 1, omfattande ägofig. 1a-12a, 1-32, 41-58, 67-90, 107-129 och 145-149.

Företag 2, omfattande ägofig. 33-40, 59-66, 91-106 och 130-144.

Företag 1 omfattar utförandet av dikessträckorna A-B-C-D, $B\text{-}B^{1}$ och $C\text{-}C^{1}$ och företag 2 dikessträckorna D-E-F-G, $E\text{-}E^{1}$ och $F\text{-}F^{1}$. Samtliga avlopp skola igenläggas med rör.

På kartan äro rörledningarna utmärkta medelst heldragna röda linjer, på vilka dagvattenbrunnarna markerats såsom röda ringar.

Företagen ligga mellan Halltorpsåns och Lyckebyåns nederbördsområden, vilka i Kungl. Maj:ts kungörelse den 13 april 1922 om nummerbeteckning å nederbördsområden erhållit n:r 79 resp n:r 80.

Mom.2. Laga hinder, allmänna och enskilda intressen.

För handläggning av förrättningen, som grundar sig på länsstyrelsens förordnande den 15 juli 1941, eller för företagens utförande i den omfattning, som ovan angivits, har något laga hinder ej anmälts eller kunnat utrönas.

Företag 1 berör ~~såväl~~ landsvägen mellan Konungshamn och Klakebäck. Förslaget har i denna del granskats av vägingenjören i Blekinge län /Bil. F./.

För övrigt synas inga allmänna eller enskilda intressen komma att av företagen beröras.

Mom.3. Företagens beskaffenhet.

Synemännen anse företagen vara sådan dikning, som omförmäles i 7 kap. 1 § vattenlagen.

Mom.4. Fixpunkter.

På plan-och profilritningarna angivna höjdlägen hänföra sig till antagna jämförelseplan, som bestämmas genom följande fixpunkter:

Företag 1.

Fixp. I. Höjdläge =+8,oo m. Järndubb i sten vid ägoväg 4 m söder 2+70 och 4 m norr landsväg.

Fixp. II. Höjdläge =+8,10 m. Järndubb i sten i kanten av liten björkbacke 6 m öster 7+oo.

Fixp. III. Höjdläge =+8,49 m. Järndubb i sten i östra kanten av ägoväg, 5 m öster 10+80.

Fixp. IVI. Höjdläge =+7,93 m. Järndubb i sten omedelbart öster om rågång, 19 m nordost 34+29.

Företag 2.

Fixp. V. Höjdläge =+12,15 m. Järndubb i sten invid rågång i östra kanten av ägoväg, 15 m öster 15+50.

Fixp. VI. Höjdläge =+12,80 m. Järndubb i sten i norra kanten av åker, 44 m öster 19+50.

Fixpunkterna, som äro lagligen skyddade, få ej rubbas, förstöras eller övertäckas förrän de blivit av lantbruksingenjör ersatta med nya.

Mom.5. Avloppens dimensioner.

Rörledningarnas nederbördsområden hava med ledning av ekonomiska kartverkets karta på marken noga uppgåtts.

Dimensionerna hava bestämts så, att de förmå utan skadlig uppdämning avbörda en vattenmängd av 1,o lit/sek/har. Av efterföljande tabell framgår i detalj de särskilda sträckornas nederbördsområden, beräknade vattenmängder, lutningar, dimensioner och avbördningsförmåga under förutsättning, att uppdämning icke förekommer.

Avloppssträcka	Nederb. område hektar	Vattenmängd lit/sek	Lutning	Dimension cm /tum/	Avbördn. förmåga lit/sek
1.	2.	3.	4.	5.	6.

Företag 1.

	nederb. omr.	Q	I	D		
1.	2.	3.	4.	5.		6.
A - B	110	110	2,18:1000	45,o	/18/	122
- 6+oo	70	70	1,36:1000	37,5	/15/	61
- 8+oo	64	64	1,25:1000	37,5	/15/	58
- C	53	53	1,10:1000	37,5	/15/	55
- D	37	37	9,17:1000	22,5	/9/	37
B - 32+32	35	35	1,29:1000	30,o	/12/	31
- 35+67	18,5	18,5	1,19:1000	25,o	/10/	17,5
- B^1	16,5	16,5	9,68:1000	20,o	/8/	27
C - 40+58	10	10	1,72:1000	17,5	/7/	8,o
- C^1	4,o	4,o	2,50:1000	12,5	/5/	3,7

Företag 2.

D - 14+31	36	36	5,24:1000	25,o	/10/	37
- E	35	35	2,96:1000	25,o	/10/	28
- 18+80	12,5	12,5	1,79:1000	20,o	/8/	11,4
- G	8,7	8,7	4,29:1000	15,o	/6/	8,o
E - 52+6	14,o	14,o	2,91:1000	20,o	/8/	14,5
- 53+oo	13,o	13,o	2,13:1000	20,o	/8/	12,3
- E^1	3,o	3,o	1,28:1000	10,o	/4/	4,4
F - F^1	1,o	1,o	1,67:1000	10,o	/4/	1,5

Avloppens bottenlägen i brytpunkterna, lutningar och dimensioner

finnas angivna å de upprättade profilritningarna.

Mom.6. Broar och trummor.

Några broar eller trummor skola icke ombyggas i samband med grävningsarbetenas utförande. Sedan rörledningarna nedlagts skola över avloppen ledande vägar på företagens bekostnad återställas i nuvarande skick.

Mom.7. Ersättningar.

Det obetydliga intrång, som vållas vid rörledningarnas utförande, har ansetts kunna tålas utan ersättning. På grund härav bestämmes, att inga ersättningar härför skola utgivas.

Skulle arbetet helt eller delvis komma att bedrivas vid tid, då gröda skadas, skall dock härför skälig ersättning utgå.

Mom.8. Båtnad och kostnadsfördelning.

Båtnaden för i företagen ingående markerhar uppskattats i den ordning,varom stadgas i 10 kap. 60 § vattenlagen,och med tillämpning av de grunder, som angivas i 7 kap. 22 § samma lag. Markvärdet vid full torrläggning har bestämts med hänsyn till jordart, läge m.m. Nuvarande värdet har ansetts utgöra viss del av värdet vid full torrläggning och vara beroende av höjdläget i förhållande till de försumpande vattenytorna. Resultatet av uppskattningen har införts i värderingslängden /Bil. G./, i vilken såväl markens nuvarande och blivande värde som värdet av båtnaden finnes uträknat.

Verkställd utredning /Bil. J./ har givit till resultat, att marken inom företag 1 skall hänföras till två avdelningar på sätt framgår av nämnda utredning och kostnadsfördelningslängden /Bil.K./. Inom

(Bil. K' och K²)

företag 2 skall avdelningsbildning icke ske. I kostnadsfördelningslängdenna har varje fastighets andel i kostnaden för resp. företag angivits såväl i kronor efter det upprättade kostnadsförslaget som i procenttal.

Den som ej är sökande till förrättningen eller förenat sig med sökandena är ej skyldig vidkännas större bidrag till kostnaden än som svarar mot värdet å den båtnad, som beredes hans mark.

Förrättningskostnader och andra för företagen gemensamma kostnader skola gäldas av företagen efter nedan angivna andelstal:

Företag 1	69,02 %
Företag 2	30,98 "

Mom. 9. Företagens utförande.

Ifråga om företagens utförande bestämmes:

1/ Företagens utförande skall ombesörjas av en gemensam styrelse, som utses av delägarna vid allmänt sammanträde. Företag 1 tillsätter minst två och företag 2 minst en ledamot av styrelsen. Angående styrelsens skyldigheter och befogenhet hänvisas till bestämmelserna i 3 kap. 15 och 17 - 21 §§ vattenlagen samt till i detta utlåtande givna föreskrifter.

2/ Företagen skola utföras i enlighet med de upprättade förslagsritningarna.

3/ Till ledningsarbetet använda betongrör skola vara av så god kvalitet att desamma i vått tillstånd tåla en jämnt fördelad tryckbelastning av

för 45,o cm	/18"/	rör	19 kg
" 37,5 "	/15"/	"	16 "

för 30,o cm /12"/ rör 13 kg

" klenare dimensioner 12 "

per centimeter av rörets längd vid anbringande av tryck längs den översta och understa generatrisen av ett horisontalt anbragt rör samt tillverkat av grus, fritt från föroreningar och av lämplig beskaffenhet, fria från gjutfel, homogena i godset och så täta, att efter ett dygn vattenytan i ett fyllt rör ej sjunker mer än 1 m/m per timme.

4/ Till klenare ledningar böra användas tegelrör enligt svensk standard.

5/ Ledningarna skola nedläggas efter noggrant avvägda och kontrollerade profiler, vilkas inbördes avstånd icke bör överstiga 25 m, och arbetet kontrolleras innan rören höljas.

6/ Brunnarna skola förses med minst tre lag tegel- eller cementsten och kringpackas med sten eller skärv så att dagvattnet kan tränga in i dem.

7/ Arbetena böra utlämnas på entreprenad åt en eller flera därför lämpliga personer på de villkor, som befinnas mest ändamålsenliga och betryggande.

8/ För de särskilda företagens arbeten skola särskilda entreprenadsummor fastställas.

9/ Arbetena må begynna omedelbart efter det detta utlåtande vunnit laga kraft samt skola vara bragta till slut senast den 1 sept. 1947.

10/ Avsyning jämlikt bestämmelserna i 13 kap. 1 § vattenlagen skall efter anmälan göras av lantbruksingenjör.

Mom.10. Framtida underhållet.

I företagen ingående avlopp skola omsorgsfullt underhållas, och har styrelsen att härom tillse och verkställa. Brunnarna böra rensas från slam så ofta, att avlagringarna stiga högst 3 á 4 dm över brunnens botten. Rensnings- och underhållsarbetena böra utföras å tider, då arbetet åstadkommer så ringa skada som möjligt. Kostnaderna fördelas efter samma grunder, som gälla vid arbetets första utförande.

Uppdämning eller annan åtgärd, som hindrar vattnets fria lopp, må på inga villkor tillåtas eller tålas.

Kostnad för rensnings- eller underhållsåtgärd, som föranletts av enskild persons åverkan eller försummelse, må uttagas av denna.

Mom.11. Organisation.

Av styrelsens medlemmar skall en vara ordförande och verkställande ledamot. Det åligger styrelsen:

att ombesörja arbetenas utförande och kontrollera desamma - i den mån så finnes nödigt med biträde av sakkunnig person -,

att i mån av arbetets fortgång verkställa utdebitering av för arbetenas bedrivande erforderliga medel,

att föra räkenskaper över handhavda medel, vilka räkenskaper skola minst en gång om året framläggas för delägarna i och för granskning,

att för sistnämnda ändamål och då så eljest finnes nödigt kalla delägarna till sammanträde och därvid föra protokoll, samt

att i övrigt vidtaga de åtgärder, som för företagens ändamålsenliga utförande och underhåll kunna finnas nödigt.

Mom.12. Domstolsavgift.

Jämlikt bestämmelserna i 11 kap. 95 § vattenlagen skall, så snart förrättningen vunnit laga kraft, såsom bidrag till vattendomstolarnas organisation och verksamhet av företag 1 till länsstyrelsen i Blekinge län erläggas avgift, uppgående till en och en halv för tusen av båtnaden, eller 24 kronor 27 öre.

Mom.13. Företagens namn.

Företagens gemensamma namn skall vara "Gullholma dikningsföretag år 1942.

Mom.14. Aktförvarare.

Avskrifter och kopior av vid denna förrättning upprättade handlingar och ritningar skola förvaras hos styrelsens ordförande.

Mom.15. Besvärshänvisning.

Talan mot åtgärd eller beslut vid förrättningen eller mot detta utlåtande föres vid Söderbygdens Vattendomstol, adr. S t o c k h o l m, till vilken besvären för att komma under prövning skola vara inkomna inom sextio dagar från nedanskrivna dag.

I besvären, som skola ingivas i tre exemplar, skola fullständigt upptagas klagandens alla påståenden och skälen därtill; och skola vid besvären fogas de handlingar klaganden vill åberopa till stöd för ändringssökandet.

Mom.16. Verkställighet.

Då i denna sak underställning till vattendomstol icke skall ske kommer detta utlåtande att gå i verkställighet i den ordning, som för la-

ga kraft ägande dom är stadgat, för såvitt icke inom den i mom. 15 här o-
van angivna tid besvär över förrättningen anföras och på grund härav änd-
ring i utlåtandet kommer till stånd.

Gullholma den 10 juni 1942.

Sture Möller.

Harry Johansson. Henrik Andersson

ARVODESRÄKNING

för laga syneförrättning angående Gullholma Orkningsföretag år 1942

Torhamns *socken och* Blekinge *län,*

upprättad enligt nedanstående §§ i lantbruksingenjörstaxan av den 27 juni 1930.

År och månad	Dag	Arbete		Antal	à kr.	Kr.	öre	Kr.	öre
1	2	3		4	5	6		7	
		Kallelser och kungörelser, § 5,	st.	14	0,50			7	–
		Ägomätning: i skala 1:4000, §§ 6—10							
		a) för mätningsområdets gränser enl. tariff I,							
		1) i åker, raklinje	km.		1,50				
		kroklinje	„	6.6	3,00	19	80		
		i annan mark, raklinje	„		3,00				
		kroklinje	„		6,00				
		2) för strandsträckor utefter sjö o. vattendrag med bredd över 15 m.							
		i åker, raklinje	km.		3,00				
		kroklinje	„		5,00				
		i annan mark, raklinje	„		5,00				
		kroklinje	„		11,00				
		3) för strandsträckor utefter mindre vattendrag, bredd 10—15 meter							
		i åker, raklinje	„		1,00				
		kroklinje	„		2,00				
		i annan mark, raklinje	„		2,00				
		kroklinje	„		5,00				
		b) för mätningsområdets olika ägoslag, ägofigurer och areal enligt tariff II.							
		åker, medelareal 25 ar	st.	120	0.24	28	80		
			har	30.08	0.78	23	46		
		äng och odlingsmark medelareal 15 ar	st.	17	0.14	2	38		
			har	2.52	0.74	1	86		
		annan mark och impediment, medelareal 12 ar	st.	30	0.05	1	50		
			har	3.62	0.78	2	82		
		Tillägg för mätning i skala 1:							
		c) för vattenavlopp enl. tariff III med en medelbredd av > 15 / 10—15 / < 10 m.							
		i åker o. d., raklinje	km.						
		kroklinje	„						
		i annan mark, raklinje	„						
		kroklinje	„						
		d) för textning, skala o. d., 1:sta regalarket / bladet				4	–		
		övriga regalark / blad	st.					84	62
		Överföres						91	62

1	2	3	4	5	6		7	
		Överfört					91	62
		Avvägning.						
		a) avvägning, längdmätning o. d., § 46 mom. 4 ..... *dagar*	4½	12,00	54	—		
		b) ytavvägning, § 11, mom. 1, tariff IV						
		i öppen mark, medelantal ..... *punkter pr har* ..... *har*	32.8	0.50	16	39		
		avvägda punkter ..... *st.*	450	0.03	13	50		
		i annan mark, medelantal ..... *punkter pr har* ..... „						
		avvägda punkter ..... „						
		c) begränsningskurva, § 11, mom. 2:						
		i öppen mark ..... *km.*	6.6	2,00	13	20		
		i annan mark ..... „		5,00			97	09
		Arealuträkning, *§ 13, tariff V, medelareal* ..... *ar,* ..... *st.*	167	0.05	8	35		
		..... *har*	36.22	0.10	3	62	11	97
		Ägobeskrivning, *§ 14, ägofigurer* ..... *st.*	167	0,04			6	68
		Markvärdering:						
		a) uppskattning och värdering, § 46, mom. 5 ..... *dagar*		12,00				
		b) gradtabell eller kurva, § 16, mom. 1:						
		för första kilometern av avlopps längd ..... *km.*			✗	—		
		för övriga kilometer ..... *st.*		1,50				
		c) uträkning därmed av värde pr ytenhet, § 16, mom. 2, värdetal „	27.4	0,06	16	44		
		d) uträkning av förbättring eller försämring, § 17, ägofigurer „	13.7	0,12	16	44	32	88
		Längdprofil, *§ 19 längdskala 1:* 4000						
		a) uppritning enl. tariff VI, 1) endast markyta ..... *km.*						
		2) befintligt avlopp ell. vall ..... „	2.94	3.50			10	29
		Tvärsektioner *§§ 21 och 22 i skala 1: 100,*						
		vid uppritning av endast befintlig eller ny sektion ..... *st.*						
		..... „						
		vid uppritning av såväl befintlig som ny sektion ..... „	10	0.22	2	20		
		..... „						
		..... „					2	20
		Antal profil- och sektionsritningar ..... „	2	3,00			6	—
		Hydrografisk utredning, *§§ 23 och 48, grundbelopp*			2	—		
		för vattenområdets areal ..... *km.²*		0,02				
		dagar	½	12,00	6	—	8	—
		Dimensionsberäkning, *§ 24*						
		a) för öppet avlopp, utan särskild beräkning ..... *km.*		3,50				
		tillägg för särskild beräkning av dimensionerna ..... „		1,00				
		„ „ *våta sektionsarean vid h. v. y. 0,50 kr. pr m.²* „						
		nämligen ..... *m.² sektion på* ..... „						
		..... „ „ „ ..... „						
		..... „ „ „ ..... „						
		..... „ „ „ ..... „						—
		b) täckt ledning, 1) inre diameter intill 20 cm. ..... st	8	6,00	48	—		
		2) „ „ över 20 „ ..... „	6	10,00	60	—	108	—
		Inritning å kartan av avlopp och vallar, *§ 26 grundbelopp*			1	—		
		tillägg för varje cm. verkligt mått å kartan ..... *cm.*	73	0,03	2	19	3	19
		Överföres					377	92

1	2	3	4	5	6		7	
		Överfört					377	92
		Arbetsbeskrivning, § 27, 1:a sidan			3	—		
		tillägg för övriga sidor ... st.		2,00				
		Kostnadsberäkning, § 28, a) nyanläggning ... km.		2,50				
		därjämte 25 öre pr m² av våta sektionsarean vid h. v. y.						
		nämligen ... m² sektion på ... „						
		b) vid förändring av befintligt avlopp ... „	2.94	4,00	11	76		
		därjämte 50 öre pr m.² av våta sektionsarean vid h. v. y.						
		nämligen ... m² sektion på ... „						
		c) av kostnadsförslagets slutsumma 0,1 % (broar och vallar inberäknade)			22	11	33	87
		Förslag till invallning, § 29						
		a) Konstruktion och dimensionering av vallar			6	—		
		b) Inläggning av vallkrön ... km.		0,50				
		c) Uppritning av tvärsektioner ... st.		0,25				
		d) Kostnadsberäkning ... km.		3,00				
		§ 46 Förslag till pumpstation ... dagar		12,00				
		Förslag till bro- och trumbyggnad, §§ 33—35 och 38						
		Dimensionsberäkning		8,00				
		Ritarbete						
		för särkilt konstruerat landfäste ... st.		4,00				
		Kostnadsberäkning						
		för särskilt konstruerade landfästen ... st.		4,00				
		Grundförstärkning ... m²		0,10				
		Antal särskilda ritningar		3,00				
		Införande av höjdsiffror å plankartan, § 39	450	0,01			4	50
		Översiktskarta, § 41					4	—
		Ersättningslängd, § 42, grundbelopp			1	50		
		antal ersättningar ... st.		0,25				
		Kostnadsfördelning, § 43, grundbelopp			2	—		
		antal fastigheter ... st.	16	0,30	4	80		
		tillägg för fastigheter i olika avdelningar ... „	8	0,20	1	60	8	40
		Utlåtande och betänkande, § 45 ... sid.	10	3,00			30	—
		Sammanträden o. upprättande av protokoll, § 46 mom. 1, dagar	2	12,00			24	—
		Särskild utredning, § 46, mom. 2 ang. avdeln. bildn. ... dagar	1/2	12,00			6	—
		Utredning å länets lantmäterikontor rörande fastighetsgränser, jordregisternummer o. d., § 46, mom. 15 ... dagar	1	12,00			12	—
		Förslag enl. § 46 mom. 15, brunn ... „	1/2	12,00				
		utlopp för täckt ledning ... „		12,00			6	—
		slamficka ... „		12,00				
		Skrivelser och ritningar till vägingenjören					6	—
		Lösen för: Summa kronor					512	69
		Kopia av plankartan, § 51						
		1) 1:sta regalarket / bladet			7	—		
		övriga regalark / blad ... st.						
		2) efter kartans skala och ägofigurernas medelareal, tariff VII,						
		skalan 1: 4000, medelareal 22 ar ägofigurer ... st.	167	0.07	11	69		
		... har	36.22	0.14	5	07		
		Överföres			23	76		

1	2	3	4	5	6		7	
		Överfört			23	76		
		höjning för handkopia å ritpapper, 25 %						
		3) insättning av höjdlägestal ... st.	450	0,02	9	–		
		„ „ kanaler och diken, grundbelopp			1	75		
		tillägg för varje cm. verkligt mått å kartan, cm.	73	0,05	3	65	38	16
		Kopia av profil-, sektions-, bro-, och trumritningar, § 54,						
		1) enligt tariff VIII, endast markyta ... km.						
		befintligt vattendrag ell. vall ... „						
		nytt avlopp eller vall ... „						
		ändring av befintligt avlopp ... „	294	6,00	17	64		
		2) tvärsektioner, originalritningens belopp			2	20		
		3) broar och trummor, „ „						
		4) för varje med rubrik, skalor o. d. försett blad ... st.	1	3,00	3	–		
					22	84		
		nedsättning för kopia å kalkerväv 25 %			5	71	17	13
		Kopia av annan ritning, § 46, pumpstation, ... dagar		12,00				
		brunn, rörutlopp och slamficka ... „	1/2	12,00	6	–		
							6	–
		Avskrift av synehandlingarna, § 55 ... sid.	45	0,55			24	75
		Översiktskarta i d:o, § 41					4	–
		Summa kronor					90	04
		Övriga förrättningskostnader.						
		Lösen av förordnandet jämte kommissionärsarvode						
		Annonskostnader ang. sammanträden			9	85		
		Inbindning av förrättningshandlingar o. uppklistring av ritningar			2	–	11	85
		Arvode till biträdande förrättningsmannen						
		Ersättning till gode männen enligt egna räkningar			41	60		
		Kostnader för hantlangning, materialer o. d.			100	90	142	50
		Summa kronor					154	35
		Sammandrag.						
		Förrättningsmannens arvode			512	69	512	69
		Lösen för kopior och avskrifter			90	04	90	04
		Övriga förrättningskostnader			11	85	154	35
		Summa kronor			614	58	757	08

Den, som icke åtnöjes med denna räkning, äger att inom tre månader från nedanstående dag klander därå anställa genom stämning till Östra ö. Medelsta domsagas häradsrätt.

Gullholma den 10 juni 1942

Ethore Möller
Statens lantbruksingenjör.

Att sakägare erhållit en med denna lika lydande räkning betyga:

Kronor ... kvitteras;

... den ... 19...

PETTERSONSKA BOKTR. EFTR. SKARA
368277

LANTBRUKSNÄMNDEN I BLEKINGE LÄN
KARLSKRONA
Postgironummer 6 88 10
Tel. 192 70
Växel

AVSYNINGSBEVIS

Ändring av avlopp ingående i Gullholma dikningsföretag år 1942.

Dikessträckan A - Ca.

Mellan avvägningspunkterna 9+90 - 10+00 har öppet avlopp utförts och mellan avvägningspunkterna 10+00 - 11+12 har täckt avlopp utförts. Dikessträckan har utförts med i förslaget angiven dimension och i nära överensstämmelse med i förslaget angivet läge.

Dikessträckan A - Ca kan härmed godkännas.

Karlskrona den 12 oktober 1965.
PÅ LANTBRUKSNÄMNDENS VÄGNAR:

Sven Gyberg
Sven Gyberg.