Blad 1.

Förslag i 2 blad till

Björkenäs dikningsföretag år 1941.

Torhamns socken, Blekinge län;

upprättat vid syneförrättning enligt vattenlagen år 1941 av:

[signature]

Statens lantbruksingenjör

Genom Kungl. Lantbruksstyrelsens beslut denna dag fastställd till efterrättelse vid arbetets utförande.

Stockholm den 22 april 19 44.

På Kungl. Lantbruksstyrelsens vägnar

Hjalmar Forsman.

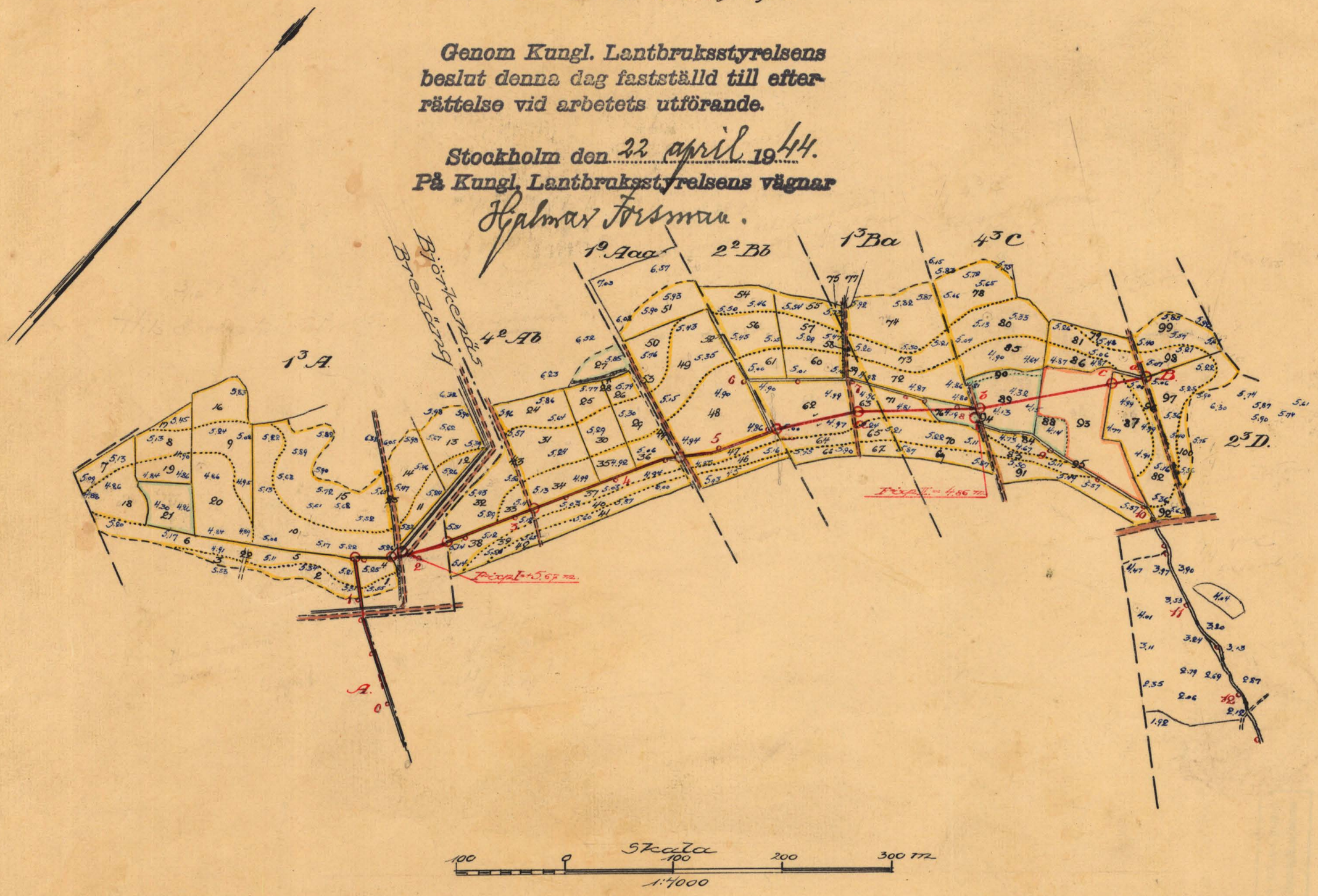

RIIN.Nr 001

K 2*0265 1

Nr 231 Blekinge 2 ritn

Blad 2

Tillhör förslag till

Björkenäs dikningsföretag år 1941.

Genom Kungl. Lantbruksstyrelsens beslut denna dag fastställd till efterrättelse vid arbetets utförande.

Stockholm den 22 april 1944.
På Kungl. Lantbruksstyrelsens vägnar
Hjalmar Forsman.

Statens lantbruksingenjör

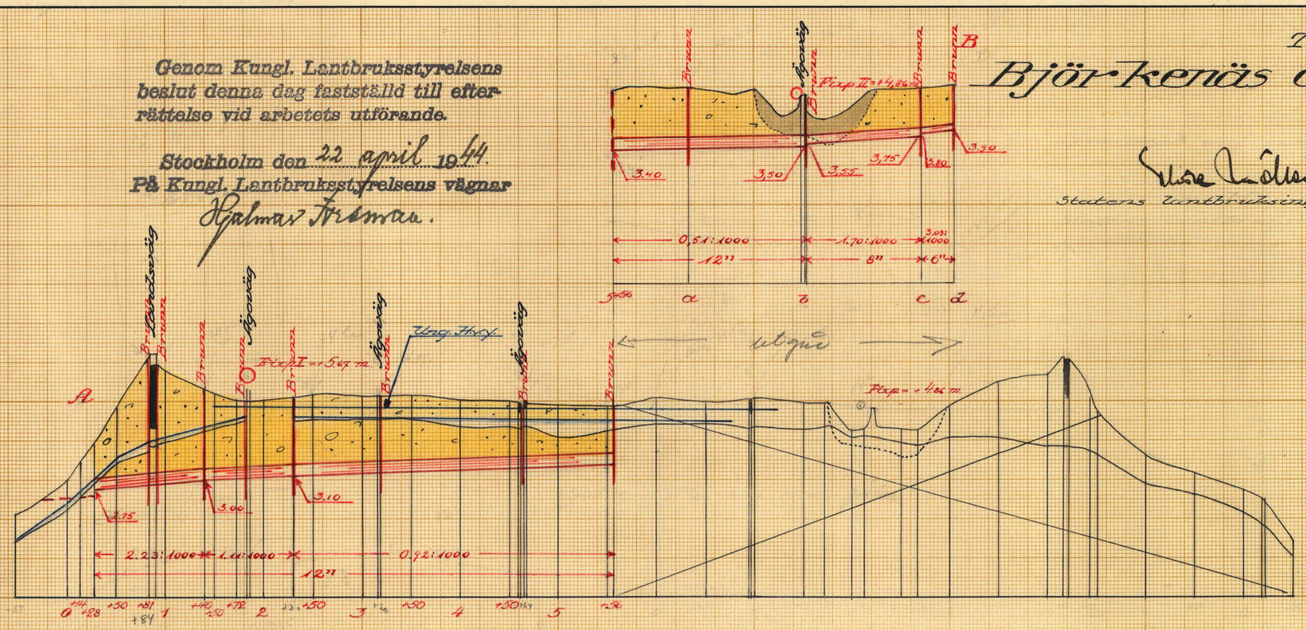

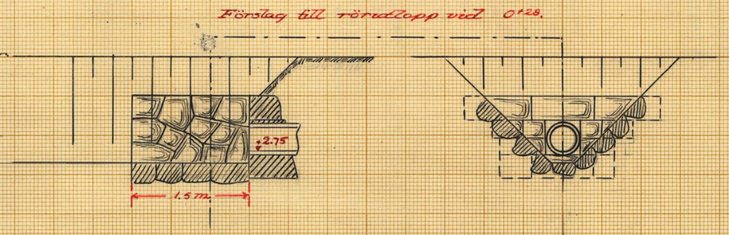

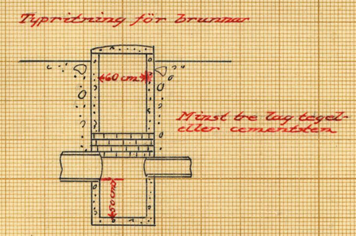



KIIN.Nr 002

K 2•0265 2

4301 S.

Nr 231 Blekinge 2 rita



Akt nr:

A265

AU$A265

K____2*0265

14465

DIARIE Nr
K LANTBRUKSSTYRELSEN
12 JUL 1941

Kungl. Lantbruksstyrelsens
Kulturtekniska byrås arkiv

Handlingar

till

BJÖRKENÄS DIKNINGSFÖRETAG ÅR 1941.

Torhamns socken, Blekinge län.

A265

Handlingar

till

BJÖRKENÄS DIKNINGSFÖRETAG ÅR 1941.

Torhamns socken, Blekinge län.

Till akten hör : 1 häfte handlingar,innehållande 36 paginerade sidor
och 1 arvodesräkning,samt 2 blad ritningar.

Protokoll, fört vid syne-
förrättning enligt rättelagen
i och för förrättad tomtläg-
ning av marken inom
Björkenäs i Torhamns
socken av Blekinge län

Onsdagen den 15 oktober 1941 kl 10.00 inställde sig undertecknad lantmätaremän jämte skiftesgodemännen Harry Johansson i Björkenäs och Henrik Andersson i Svanhalla hos lantbrukaren Adolf Olsson i Björkenäs för att på grund av länsstyrelsens för förrättningsmannen utfärdade förordnande påbörja förrättningens handläggning. Genom kungörelse (Bil. B¹) i Blekinge Läns Tidning den 6 september 1941 och i Torhamns församlings kyrka den 14 samma månad hade förrättningen ansatts att hållas den 24 september. Till följd av mellankommande sönderdag hade förrättningen uppskjutits till förstkommande dag, varom kungörelse (Bil. B²) varit införd i Blekinge Läns Tidning och anslagen tänts till platsen för sammanträdet.

Då förrättningen på sålunda ansatt dag företogs till handläggning inställde sig följande fastighetsägare och ombud:

Sökande till förrättningen:

Lantbrukaren Adolf Olsson, ägare till $\frac{1}{4}$ mtl Björkenäs 4²
——"—— Gunnar Håkansson, ——"—— —"— $\frac{1}{8}$ —"— ——"—— 1³ och
$\frac{1}{8}$ —"— ——"—— 2²

Övriga fastighetsägare:

Lantbrukaren Edvard Andersson, ägare till $\frac{1}{4}$ mtl Björkenäs 4³
——"—— Gunnar Pettersson, ——"—— —"— $\frac{1}{4}$ —"— ——"—— 2³
——"—— Nils Östergren, ——"—— —"— $\frac{3}{16}$ —"— Bredäng 1³

Östra Länets vägstyrelse genom dess ombudsman, godsägaren August Palmgren, Spandelstorp, och Ladan-

moten av vägstyrelsen, kommunaln. ordf. Axel Andersson, Lyckeby, biträdda av vägmästaren Ivar Håkansson, Lyckeby.

§ 1.

Ansökningen till förrättningen och länsstyrelsens med anledning härav utfärdade förordnande upplästes och bilades handlingarna (Bil. A 1-2).

§ 2.

Mot synemännen anfördes intet jäv. Själva visste de ej om något jävsförhållande till någon nu känd sakägare.

§ 3.

Framvisades karta över torrläggningsområdet och profilritning över det undersökta avloppet. I samband härmed genomgicks händen och godkändes.

§ 4.

Sökandena yrkade, att avloppet skulle utföras på sådant sätt, att deras marker på lämpligaste och billigaste sätt kunde torrläggas till ändamålsenligt djup. För den händelse så kunde ske utan oskälig kostnadsökning, ansägs avloppet böra utföras såsom rörledning.

§ 5.

Edvard Andersson och Gunnar Petersson förklarade sig önska göra gemensam sak med sökandena till förrättningen, varom särskild föreningsskrivelse (Bil. D) blev uppsatt och undertecknad samt vitsordad genom synemännens påskrift.

§ 6.

För den händelse diket komme att bibehållas

öppet, ansägos broar eller trummor böra på företagets bekostnad byggas vid 1+83, 3+15, 4+60 (gemensam för de båda markvägarna), 6+95 och 8+20.

§ 7.

Det lämnades ostridigt, att landsvägstrumman vid 0+84 ombyggts från grunden omkring år 1935, varvid den befintliga stentrumman ersatts med en ledning av 18" betongrör. När trumman över norra grenen av diket ombyggts, kunde icke fastställas, men troligen hade detta skett före 1 januari 1880.

Vid sådant förhållande förklarade vägstyrelsens ombud, att styrelsen vore villig utföra och bekosta erforderlig fördjupning av förstnämnda trumma.

§ 8.

För den händelse öppet avlopp komme till utförande, ansägs rättvist, att ersättning utginge för såväl upplåtelse av mark till avloppets breddning eller nygrävning som för intrång genom uppläggning av schaktningsmassor.

§ 9.

Tillsades, att synemännen omedelbart ämnade besiktiga marker och avlopp samt att nytt sammanträde i ärendet skulle hållas på samma ställe som dagens fredagen den 21 november 1941 kl. 10.00, varom ytterligare meddelande icke komme att kungöras.

Vid detta sammanträde skulle bl. a. företagas val av styrelse.

§ 10.

Som intet vidare till anteckning förekom, av-

slutades protokollet och sammanträdet upplöstes.

Björkenäs, den 15 oktober 1941

Thore Möller

Harry Johansson. Henrik Andersson

Fredagen den 21 november 1941 kl 10 fm inställde sig åter ovan angivna synemän hos lantbrukaren Idoff Olsson i Björkenäs för att fortsätta förrättningens handlägg. Därjämte tillstädeskommo följande sakägare:

Lantbrukaren Idoff Olsson, Björkenäs
—— " —— Gunnar Håkansson, —— " ——
—— " —— Edvard Andersson, —— " ——
—— " —— Gunnar Pettersson, —— " ——
—— " —— Nils Österström, Bredäng

§ 11.

Det vid förra sammanträdet förda protokollet upplästes och lämnades utan anmärkning.

§ 12.

Förrättningsmannen redogjorde för det upprättade förslaget, den beräknade båtnaden, kostnadernas fördelning m.m.

§ 13.

Synemännen avgävo utlåtande (Bil. I.), vilket genom uppläsning delgavs de närvarande.

§ 14.

Bestöts, att samtliga delägare skulle utgöra styrelse för företaget och att lantbrukaren Idoff Olsson, Björkenäs, Bredäng, skulle vara ordförande.

§ 15.

Utrâknades gode mânnens ersättningar och uppgingo till 18 kronor 40 öre för Henrik Andersson samt 16 kronor för Harry Johansson, eller tillhopa 34 kronor 40 öre.

§ 16.

Antecknades, att förrättningsmannen debiterat dagarvode för följande antal dagar och förrättningsåtgärder:

Längdmätning, avvägning o.dyl.	1½ dagar
Sammanträden och markvärdering	2 —"—
Orientering av vederbördsområdet	½ —"—
Utredning på lantmäterikontoret	½ —"—
Upprättande av förslag till brunnar m.m.	½ —"—
Summa	5 dagar

§ 17.

Tillsades, att avskrifter och kopior av handlingar och ritningar komme att inom trettio dagar tillställas styrelsens ordförande.

§ 18.

Förrättningen förklarades avslutad.

§ 19.

Som intet vidare förekom, upplästes protokollet och sammanträdet avslutades.

Björkenäs, Bredäng, den 21 november 1941

Thore Möller.

Harry Johansson. Henrik Andersson

Bil. A 2.

49
1941

KUNGL. MAJ:TS BEFALLNINGSHAVANDE
I
BLEKINGE LÄN.

LANDSKANSLIET.

JD.V.D. 14.

1940

Resolution.

Överlämnas till statens lantbruksingenjör i Blekinge län, som härigenom förordnas att lagligen verkställa ifrågavarande förrättning.

Karlskrona å landskansliet den 7 januari 1941.

På länsstyrelsens vägnar:

Fritz Selmer

Magnus Falck

Bil. A'

Y. D. 14 ... 1940.
Landskansliet i Karlskrona
Ink. den 30 DEC. 1940

Till

Länsstyrelsen i Blekinge län

Härmed få vi vördsamt anhålla om förordnande för lantbruksingenjören i länet att handlägga syneförrättning enligt vattenlagen i och för förbättrad torrläggning av våra marker inom Björkenäs i Torhamns socken. Följande markägare torde av företaget komma att beröras:

Björkenäs no. 1 och 2 ägare: Gunnar Håkansson, Björkenäs, Bredäng.
" " Josef Sandin " "
" " 4 " Idoff Olsson " "

Meddelanden angående förrättningen torde ställas till lantbrukaren Idoff Olsson, Björkenäs, Bredäng.

Björkenäs, Bredäng den 29 1940

Idoff Olsson Josef Sandin
~~[illegible]~~ Gunnar Håkansson
~~Elsie Andersson~~

Ek. mottag 15/1

STATENS LANTBRUKSINGENJÖR
THORE MÖLLER
Tel. 3262. KARLSKRONA

Bil B.1

K U N G Ö R E L S E

Syneförrättningar enligt vattenlagen angående torrläggning genom dikning av vattenbesvärade marker handläggas vid sammanträden å nedanskrivna tider och platser i Blekinge län.

Torhamns socken

Onsdagen den 24 september 1941 kl. 10.oo hos lantbrukaren Idoff Olsson i Björkenäs. Företaget synes komma att beröra mark till Björkenäs 1 3, 1 9, 2 2, 2 3, 4 2 och 4 3 samt Bredäng 1 3 ävensom landsvägen mellan Konungshamn och Klakebäck.

Karlskrona den 1 september 1941.

Thore Möller
Statens lantbruksingenjör.

Uppläst i Torhamns församlings kyrka söndagen den 14/9 1941 betygar:

Bror Håkansson
v. pastor

PASTORSAMBETET I TORHAMN

Införd i Blekinge Läns Tidning den 6 september 1941, betygar:

Thore Möller

Avskrift. 2

Bil. B .

K U N G Ö R E L S E

angående uppskjutna sammanträden.

Till följd av mellankommande hinder uppskjutas följande tidigare kungjorda sammanträden vid syneförrättningar enligt vattenlagen och komma i stället att hållas på nedan angivna tider.

Hos lantbrukaren Idoff Olsson, Björkenäs, angående torrläggning av mark till Björkenäs n:r 1, 2 och 4 samt Bredäng n:r 1 onsdagen den 15 oktober 1941 kl 10 fm.

Karlskrona den 18 september 1941.

Thore Möller.

Statens lantbruksingenjör.

Införd i Blekinge Läns Tidning fredagen den 19 september 1941 betygar:

Thore Möller.

Rätt avskrivet bestyrkes:

Thore Möller

Bil C.

F ö r t e c k n i n g

över kungörelser, kallelser och underrättelser angående sammanträden vid syneförrättning rörande torrläggning av mark till Björkenäs och Bredäng i Torhamns socken, Blekinge län, avlämnade å posten nedanskrivna dagar.

Den 1 september 1941 angående sammanträde hos lantbrukaren Idoff Olsson, Björkenäs, onsdagen den 24 september 1941 kl 10.oo fm.

Kungörelse till pastorsämbetet i Torhamn, Torhamn.

" " Blekinge Läns Tidning, Karlskrona.

Kallelse till skiftesgodemannen Harry Johansson, Björkenäs, Bredäng.

" " " HenriklAndersson, Svanhalla, "

Underrättelse till lantbrukaren Idoff Olsson, Björkenäs 4 2 "

" " " Josef Sandin, Björkenäs 1 9 ,

" " " Gunnar Håkansson , " 2 2 , 1 3 "

" " " Edvard Andersson, " 4 3 "

" " " Gunnar Pettersson, " 2 3 "

" " " Nils Österström, Bredäng 1 3 "

" " handländen Elmer Gustafsson, Björkenäs "

" " fr.le Elsie Andersson, " "

" " ordföranden i styrelsen för Östra härads vägdistrikt, Godsägaren August Palmgren,

Spandelstorp, Lyckeby.

I hänsyn:

Bil. D.

Förening.

Undertecknad gör härmed gemensam sak med sökandena till det företag, som avser torrläggning av marker inom Björkenäs i Torhamns socken, Blekinge län, och yrkar att företaget gives sådan omfattning, att mina marker kunna torrläggas på ändamålsenligt sätt.

Björkenäs, Bredäng, den 15 okt. 1941.

Gunnar Petersson Edvard Andersson

Bevittnas:

Thore Möller. Harry Johansson. Henrik Andersson

Vägingenjören
i Blekinge län
Ink. 13 NOV. 1941
D:nr 1132/41

Tillhörande förslag till BJÖRKENÄS DIKNINGSFÖRETAG ÅR 1941 i Torhamns socken av Blekinge län, upprättat vid syneförrättning enligt vattenlagen år 1941 av: Bil E

Thore Möller
Statens lantbruksingenjör.

Emot förslaget i vad avser anordningen vid ifrågavarande trumma har jag intet att erinra.
Karlskrona den 13 november 1941.

K. Wolffelt

SITUATIONSPLAN

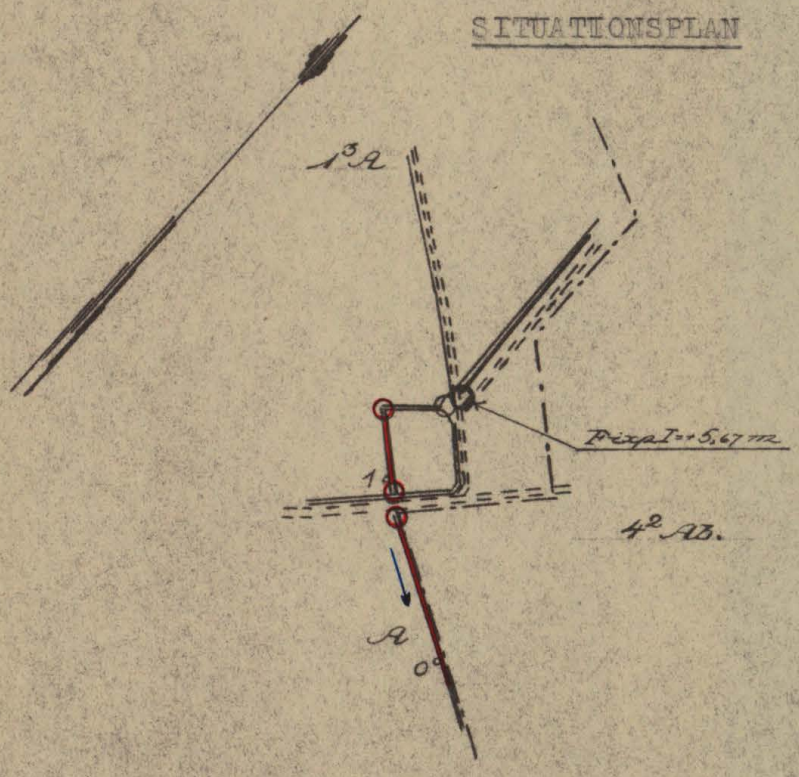

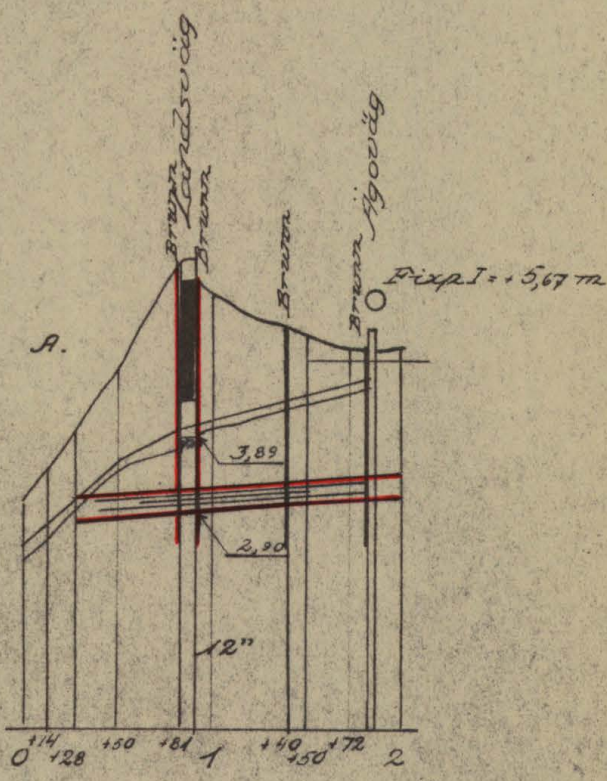

Längdskala: 1:4000.

Höjdskala: 1:100.

Trumskala: 1:50.

Karlskrona den 29 oktober 1941.

Thore Möller.

Landsvägstrumma vid 0+84
skala 1:50

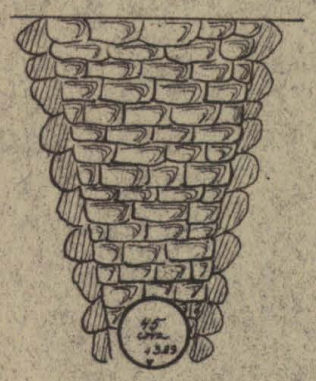

A 265

Bil. F.

Areal								Nuvarande värde			Blivande värde			Förbättringsvärde		
Åker		Äng och odlingsmark		Annan duglig mark		Inpediment och högl. mark		pr har	pr ägofigur		pr har	pr ägofigur		pr har	pr ägofigur	
Har	ar	Har	ar	Har	ar	Har	ar	Kr.	Kr.	öre	Kr.	Kr.	öre	Kr.	Kr.	öre
7		8		9		10		11	12		13	14		15	16	

Ägobeskrivning

och

värderingslängd.

Socken, by och hemman	Registernummer	Littera å kartan	Hemmanstal	Ägofigurens nummer	Delägares namn, hemvist m. m. samt ägobeskrivning
1	2	3	4	5	6
Torhamns socken					
Bredåsa	1:3	A	3/16		Nils Persson
				1	åker, sandbl mylla på sand
				2	" " " " "
				3	" " " " "
				4	" " " " "
				5	" " " " "
				6	" " " " "
				7	" " " " "
				8	" " " " "
				9	" " " " "
				10	" " " " "
				11	" " " " "
				12	" " " " "
				13	" " " " "
				14	" " " " "
				15	" " " " "
				16	" " " " "
				17	" " " " "
				18	" " " " "
				19	" " " " "
				20	" " " " "
				21	äng f.d. torpar
				22	äng
				23	"
					Summa

Areal								Nuvarande värde			Blivande värde			Förbättringsvärde		
Åker		Äng och odlingsmark		Annan duglig mark		Inpediment och högl. mark		pr har	pr ägofigur		pr har	pr ägofigur		pr har	pr ägofigur	
Har	ar	Har	ar	Har	ar	Har	ar	Kr.	Kr.	öre	Kr.	Kr.	öre	Kr.	Kr.	öre
7		8		9		10		11	12		13	14		15	16	
	04.5							1000	45	-	1200	54	-	200	9	-
	13.0							900	117	-	"	156	-	300	39	-
	04.0							"	36	-	"	48	-	"	12	-
	07.5							800	60	-	"	90	-	400	30	-
	16.5							600	99	-	"	198	-	600	99	-
	21.0							500	105	-	"	252	-	700	147	-
	12.5							"	62	50	"	150	-	"	87	50
	13.0							"	65	-	"	156	-	"	91	-
	23.5							"	117	50	"	282	-	"	164	50
	57.5							"	287	50	"	690	-	"	402	50
	10.5							"	52	50	"	126	-	"	73	50
	07.0							"	35	-	"	84	-	"	49	-
	21.5							900	193	50	"	258	-	300	64	50
	21.5							"	193	50	"	258	-	"	64	50
	62.0							"	558	-	"	744	-	"	186	-
	18.5							"	166	50	"	222	-	"	55	50
	05.5							"	49	50	"	66	-	"	16	50
	21.0							300	63	-	"	252	-	900	189	-
	12.5							"	37	50	"	150	-	"	112	50
	35.5							"	106	50	"	426	-	"	319	50
			19.5					150	29	25	600	117	-	450	87	75
						00.5		—			—			—		
						04.0		—			—			—		
	388.5		19.5			04.5			2479	25		4779	-		2299	75

Socken, by och hemman	Registernummer	Littera å kartan	Hemmanstal	Ägofigurens nummer	Delägares namn, hemvist m. m. samt ägobeskrivning
1	2	3	4	5	6
Björkenäs	4	A6	1/4		Adolf Olsson
				24	åker, sandbl. mylla på sand
				25	" " " "
				26	" " " "
				27	äng " " "
				28	åkermn
				29	åker, sandbl. mylla på sand
				30	" " " "
				31	" " " "
				32	" " " "
				33	" " " "
				34	" " " "
				35	" " " "
				36	" " " "
				37	" " " "
				38	" " " "
				39	" " " "
				40	" " " "
				41	" " " "
				42	" " " "
				43	äng
				44	"
					Summa
"	19	Aaa	1/12		Josef Sandin
				45	åker, sandbl mylla på sand
				46	" " " "
				47	" " " "
					Transport

Areal								Nuvarande värde			Blivande värde			Förbättringsvärde		
Åker		Äng och odlingsmark		Annan duglig mark		Inpediment och högl. mark		pr har	pr ägofigur		pr har	pr ägofigur		pr har	pr ägofigur	
Har	ar	Har	ar	Har	ar	Har	ar	Kr.	Kr.	öre	Kr.	Kr.	öre	Kr.	Kr.	öre
7		8		9		10		11	12		13	14		15	16	
	20.0							800	160	-	1200	240	-	400	80	-
	10.5							"	84	-	"	126	-	"	42	-
	07.0							"	56	-	"	84	-	"	28	-
			09.5					300	28	50	400	38	-	100	9	50
							02.5	—			—					
	11.5							500	57	50	1200	138	-	700	80	50
	13.0							"	65	-	"	156	-	"	91	-
	26.0							"	130	-	"	312	-	"	182	-
	26.0							"	130	-	"	312	-	"	182	-
	06.5							300	19	50	"	78	-	900	58	50
	18.0							"	54	-	"	216	-	"	162	-
	09.0							"	27	-	"	108	-	"	81	-
	09.5							"	28	50	"	114	-	"	85	50
	15.5							"	46	50	"	186	-	"	139	50
	15.5							"	46	50	"	186	-	"	139	50
	07.0							500	35	-	"	84	-	700	49	-
	14.5							"	72	50	"	174	-	"	101	50
	15.5							800	124	-	"	186	-	400	62	-
	04.5							"	36	-	"	54	-	"	18	-
							04.0	—			—			—		
							03.5	—			—			—		
	229.5		09.5				10.0		1200	50		2792	-		1591	50
	08.0							800	64	-	1200	96	-	400	32	-
	08.0							500	40	-	"	96	-	700	56	-
	08.5							300	25	50	"	102	-	900	76	50
	24.5								129	50		294	-		164	50

Socken, by och hemman	Registernummer	Littera å kartan	Hemmanstal	Ägofigurens nummer	Delägares namn, hemvist m. m. samt ägobeskrivning
1	2	3	4	5	6
					Transport
				48	åker, sandbl mylla på sand
				49	" " " "
				50	" " " "
				51	" " " "
				52	åkermn
				53	räj m. m.
					Summa
Björkenäs	2:2	BB	1/8		Gunnar Håkansson
				54	åker, sandbl mylla på sand
				55	" " " "
				56	" " " "
				57	" " " "
				58	" " " "
				59	" " " "
				60	" " " "
				61	" " " "
				62	" " " "
				63	" " " "
				64	" " " "
				65	" " " "
				66	" " " "
				67	" " " "
				68	räj
					Summa

Areal								Nuvarande värde			Blivande värde			Förbättringsvärde		
Åker		Äng och odlingsmark		Annan duglig mark		Inpediment och högl. mark		pr har	pr ägofigur		pr har	pr ägofigur		pr har	pr ägofigur	
Har	ar	Har	ar	Har	ar	Har	ar	Kr.	Kr.	öre	Kr.	Kr.	öre	Kr.	Kr.	öre
7		8		9		10		11	12		13	14		15	16	
	24.5								129	50		294	-		164	50
	50.0							300	150	-	1200	600	-	900	450	-
	37.0							500	185	-	"	444	-	700	259	-
	16.0							800	128	-	"	192	-	400	64	-
	22.5							"	180	-	"	270	-	"	90	-
							05.0	—			—					
							07.5	—			—					
	150.0						12.5		772	50		1800	-		1027	50
	15.5							800	124	-	1200	186	-	400	62	-
	11.5							"	92	-	"	138	-	"	46	-
	19.0							500	95	-	"	228	-	700	133	-
	15.5							"	77	50	"	186	-	"	108	50
	02.5							"	2	50	"	6	-	"	3	50
	02.5							300	7	50	"	30	-	900	22	50
	14.5							"	43	50	"	174	-	"	130	50
	10.5							"	31	50	"	126	-	"	94	50
	41.5							"	124	50	"	498	-	"	373	50
	08.0							"	24	-	"	96	-	"	72	-
	07.0							500	35	-	"	84	-	700	49	-
	05.5							"	27	50	"	66	-	"	38	50
	07.5							800	60	-	"	90	-	400	30	-
	05.5							"	44	-	"	66	-	"	22	-
							04.5	—			—			—		
	164.5						04.5		788	50		1974	-		1185	50

Socken, by och hemman	Registernummer	Littera å kartan	Hemmanstal	Ägofigurens nummer	Delägares namn, hemvist m. m. samt ägobeskrivning
1	2	3	4	5	6
Björkenäs	1:3	Ba	1/8		Gunnar Håkansson
				69	åker, Sandbl Mylla på Sand
				70	" " " "
				71	" " " "
				72	" " " "
				73	" " " "
				74	" " " "
				75	" " " "
				76	äng, f.d. Torpar
				77	äng
					Summa
	4:3	C	1/4		Edvard Andersson
				78	åker, dy-ö Sandbl Mylla på Sand
				79	" " " "
				80	" " " "
				81	" " " "
				82	" " " "
				83	" " " "
				84	" " " "
				85	" " " "
				86	" " " "
				87	" " " "
				88	äng f.d. Lerdala
				89	" " "
				90	" " "
				91	åker Sandbl " "
				92	" " " "
					Transport

PETTERSONSKA BOKTRYCKERIET
SKARA

Areal								Nuvarande värde			Blivande värde			Förbättringsvärde		
Åker		Äng och odlingsmark		Annan duglig mark		Inpediment och högl. mark		pr har	pr ägofigur		pr har	pr ägofigur		pr har	pr ägofigur	
Har	ar	Har	ar	Har	ar	Har	ar	Kr.	Kr.	öre	Kr.	Kr.	öre	Kr.	Kr.	öre
7		8		9		10		11	12		13	14		15	16	
	12.5							800	100	-	1200	150	-	400	50	-
	20.5							500	102	50	"	246	-	700	143	50
	11.5							300	34	50	"	138	-	900	103	50
	25.5							"	76	50	"	306	-	"	229	50
	19.0							500	95	-	"	228	-	700	133	-
	42.0							800	336	-	"	504	-	400	168	-
	01.0							"	8	-	"	12	-	"	4	-
			08.5					50	4	25	(600) 400	34	-	350	29	75
							01.0	—			—			—		
1	32.0		08.5				01.0		756	75		1618	-		861	25
	28.0							800	224	-	1200	336	-	400	112	-
	06.5							"	52	-	"	78	-	"	26	-
	29.5							500	147	50	"	354	-	700	207	50
	15.0							"	75	-	"	180	-	"	105	-
	19.5							"	97	50	"	234	-	"	135	50
	08.5							"	42	50	"	102	-	"	59	50
	09.0							300	27	-	"	108	-	900	81	-
	22.5							"	67	50	"	270	-	"	202	50
	09.5							"	28	50	"	114	-	"	85	50
	26.0							"	78	-	"	312	-	"	234	-
			08.0					50	4	-	(600) 300	24	-	250	20	-
			27.5					"	13	75	(600) 300	82	50	"	68	75
			03.5					"	1	75	(600) 300	10	50	"	8	75
	24.0							800	192	-	1200	288	-	400	96	-
	05.0							"	40	-	"	60	-	"	20	-
2	03.0		39.0						1091	-		2553	-		1462	-

Socken, by och hemman	Registernummer	Littera å kartan	Hemmanstal	Ägofigurens nummer	Delägares namn, hemvist m. m. samt ägobeskrivning
1	2	3	4	5	6
					Transport
				93	betesmark, skogbevätt
				94	väg
				95	avlopp
				96	väg
					Summa
Björkenäs	2^3	D	1/4		Gunnar Pettersson
				97	åker, sandbl. mylla på sand
				98	" " " "
				99	" " " "
				100	" " " "
					Summa
					Samman
Torhamns socken					
Bredäng	1^3	A	3/16	1-23	Nils Österström
Björkenäs	4^2	Ab	1/4	24-44	Idoff Olsson
"	1^9	Aaa	1/12	45-53	Josef Sandin
"	2^2	Bb	1/8	54-68	Gunnar Håkansson
"	1^3	Ba	1/8	69-77	D:Sme
"	4^3	Cc	1/4	78-96	Edvard Andersson
	2^3	D	1/4	97-100	Gunnar Pettersson
					Summa

PETTERSONSKA BOKTRYLETH. SKARA

Areal								Nuvarande värde			Blivande värde			Förbättringsvärde		
Åker		Äng och odlingsmark		Annan duglig mark		Inpediment och högl. mark		pr har	pr ägofigur		pr har	pr ägofigur		pr har	pr ägofigur	
Har	ar	Har	ar	Har	ar	Har	ar	Kr.	Kr.	öre	Kr.	Kr.	öre	Kr.	Kr.	öre
7		8		9		10		11	12		13	14		15	16	
2	03.0		39.0						1097	-		2553	-		1462	-
					57.0			300	171	-	400	228	-	100	57	-
							02.5	—			—			—		
							05.0	—			—			—		
							05.0	—			—			—		
2	03.0		39.0		57.0		12.5		1262	-		2781	-		1519	-
	25.0							400	100	-	1200	300	-	800	200	-
	10.0							"	40	-	"	120	-	"	80	-
	20.0							800	160	-	"	240	-	400	80	-
	15.0							"	120	-	"	180	-	"	60	-
	70.0								420	-		840	-		420	-
— Iraq.																
3	88.5		19.5				04.5		2479	25		4779	-		2299	75
2	29.5		09.5				10.0		1200	50		2792	-		1591	50
1	50.0						12.5		772	50		1800	-		1027	50
1	64.5						04.5		788	50		1974	-		1185	50
1	32.0		08.5				01.0		756	75		1618	-		861	25
2	03.0		39.0		57.0		12.5		1262	-		2781	-		1519	-
	70.0								420	-		840	-		420	-
13	07.5		76.5		57.0		45.0		7679	50		16584	-		8904	50

Björkenäs den 21 november 1941

Thore Anöller

Harry Johansson

Henrik Andersson

Socken, by och hemman	Registernummer	Littera å kartan	Hemmanstal	Ägofigurens nummer	Delägares namn, hemvist m. m. samt ägobeskrivning
1	2	3	4	5	6

PETTERSONSKA KONTR.LETR.
SKARA

281336

Kostnadsförslag.

Bil. G.

Läge	Längd m.	Arbete, jordmån m. m.		Antal	à pris	Kostnad Kr.	Kostnad öre	Kostnad Kr.	Kostnad öre	Summa Kr.	Summa öre
1	2	3		4	5	6		7		8	
+00 +28 0 -0	28	Rensning av dike	lm	14	0,20			2	80		
+28 +84 0 -0	56	Schaktning av grus, sten och lera	"	56	2.-	112	-				
		Rör inre diam 12"	"	56	4,50	252	-				
		Läggning av rören och höljning	"	56	0,50	28	-				
		Rörutlopp vid 0+28				70	-	462	-		
+84 +90 0 -0	6	Rörledning genom landsvägen jämte brunnar å ömse sidor, bekostas av Östra härads vägdistrikt									
+90 4+12 0 - b	322 ~~663~~	Schaktning av lerbl grus o sten	lm	92 230 ~~663~~	2,00 2,50	184 575 ~~1657~~	- ~~50~~				
		Rör inre diam 12"	"	322 663	4,50	1449 ~~2983~~	- ~~50~~				
		Läggning av rören och höljning med uppschaktad massa	"	322 ~~663~~	0,60	193 ~~397~~	20 ~~80~~				
		Brunnar vid 1+40, 1+82, 2+30, 3+20, ~~4+64~~, 5+56, ~~a och b~~ 4+12	st	5 8	70.-	350 560	- -	275 ~~559~~	20 ~~80~~		
4+12 - 5+56 ~~b - c~~	144 ~~118~~	Schaktning av lerbl. grus och sten	lm	144 ~~118~~	1.00 ~~1,50~~	144 ~~177~~	- -				
		Rör inre diam 9" ~~8"~~	"	144 ~~118~~	2.75 ~~2,50~~	396 ~~295~~	- -				
		Läggning av rören och höljning med uppschaktad massa	"	144 ~~118~~	0.40 ~~0,35~~	57 ~~41~~	60 ~~30~~				
		Brunn vid s 4+60, 5+56		2	0.70	140 ~~70~~	- -	737 ~~583~~	60 ~~30~~		
c - d	33	Schaktning av lerbl. grus och sten	"	33	1,50	49	50				
		Rör inre diam 6"	"	33	1,60	52	80				
		Läggning av rören och höljning med uppschaktad massa	"	33	0,30	9	90				
		Brunn vid d				70	-	182	20	3.953 ~~6829~~	60 ~~10~~
		För oförutsedda fall, arbetsledning m.m. tillägges								396 ~~870~~ ~~770~~	40 ~~90~~ ~~90~~
	904	S u m m a								4350 ~~7700~~	- ~~-~~

Björkenäs den 21 november 1941.

Thore Möller

Läge	Längd m.	Arbete, jordmån m. m.	Antal	à pris	Kostnad		Kostnad		Summa	
					Kr.	öre	Kr.	öre	Kr.	öre
1	2	3	4	5	6		7		8	

PETTERSONSKA BOKTR.EFTR.
SKARA

Bil. H.

K O S T N A D S F Ö R D E L N I N G S L Ä N G D.

Socken och Hemman	Register-nummer	Littera	Mantal	Ägare	sök eller icke sök
1.	2.	3.	4.	5.	6.
Torhamns socken					
Breeläng	1^3	A	3/16	Nils Österström	—
Björkenäs	4^2	AB	1/4	Idoff Olsson	sök
"	1^9	Aaa	1/12	Josef Saudin	sök
"	2^2	BB	1/8	Gunnar Håkansson	sök
"	1^3	Ba	1/8	D:sme	sök
"	4^3	Cc	1/4	Edvard Andersson	sök
"	2^3	D	1/4	Gunnar Pettersson	sök
				Summa	

Ägofig nº	Markens: nuvarande värde		Markens: blivande värde		Markens: förbättrings-värde		Andel i: Beräknad kostnad		Andel i: Verklig kostnad	Andel i: Förrättnings-kostnad	
nº	Kr	ö	Kr.	ö	Kr	ö	Kr	ö	%	Kr.	ö
7.	8.		9.		10.		11.		12.	13.	
1-23	2479	25	4779	-	2299	75	1500	-	<1.00 19.48	78	46
24-44	1200	50	2792	-	1591	50	1493	97	19.40	78	13
45-53	772	50	1800	-	1027	50	964	54	12.53	50	47
54-68	788	50	1974	-	1185	50	1112	85	<1.00 14.45	58	20
69-77	756	75	1618	-	861	25	808	47	10.50	42	29
78-96	1262	-	2781	-	1519	-	1425	91	18.52	74	59
97-100	420	-	840	-	420	-	394	26	5.12	20	62
	6679	50	16584	-	8904	50	7700	-	100.00	402	76

Björkenäs den 21 november 1941

Thore Mällen

405:16.

Harry Johansson. Henrik Andersson

Översiktskarta.

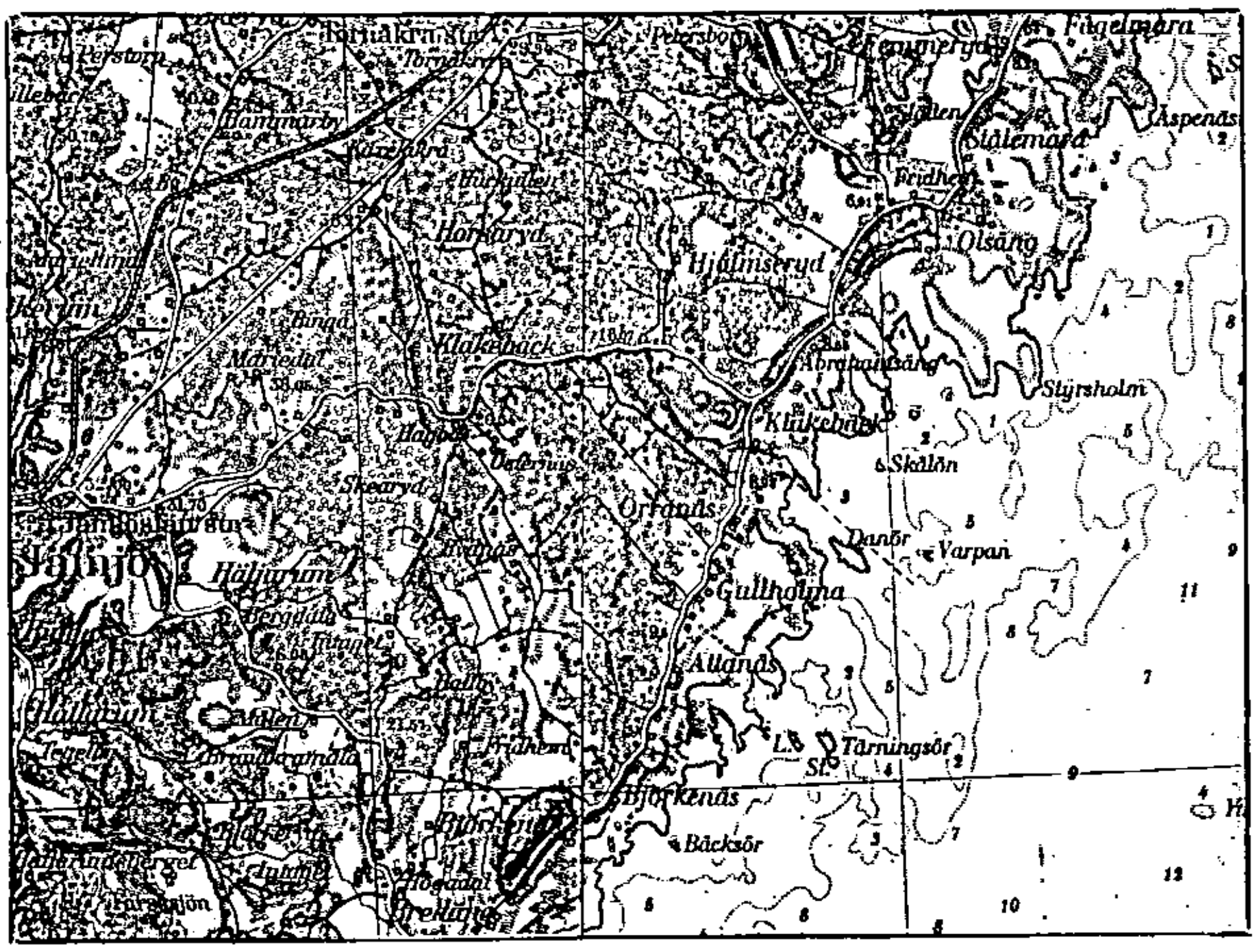

Skala 1:100000.

Bil. J.

U T L Å T A N D E

avgivet vid syneförrättning enligt vattenlagen angående torrläggning genom dikning av marker, tillhörande Björkenäs n:r 1, 2 och 4 samt Bredäng n:r 1 i Torhamns socken av Blekinge län.

Mom.1. Företagets omfattning och ändamål.

Över avdikningsområdet, som skall bilda en dikningssamfällighet, har upprättats nivåkarta i skala 1:4000, på vilken markernas höjdläge över det antagna jämförelseplanet angivits medelst små blå siffor. Beskrivning över markerna återfinnes i ägobeskrivningen /Bil. F./.

I enlighet med under förrättningen framkomna yrkanden kommer företaget att omfatta utförandet av det täckta avloppet A - B, som på kartan utmärkts medelst en enkel röd linje, på vilka dagvattenbrunnarna markerats såsom röda ringar.

Företaget ligger mellan Halltorpsåns och Lyckebyåns nederbördsområden, vilka i Kungl. Maj:ts kungörelse den 13 april 1922 om nummerbeteckning å nederbördsområden erhållit nr 79 resp. nr 80.

Mom.2. Laga hinder, allmänna och enskilda intressen.

För handläggning av förrättningen, som grundar sig på länsstyrelsens förordnande den 7 januari 1941, eller för företagets utförande i den omfattning, som ovan angivits, har något laga hinder ej anmälts eller kunnat utrönas. Förslaget har, i vad detsamma avser fördjupning av vattenavlopppet under landsvägen vid 0+84, granskats av vägingenjö-

ren i Blekinge län /Bil. E./.

Mom.3. Företagets beskaffenhet.

Synemännen anse företaget vara av så ringa omfattning, att detsamma bör hänföras till dikning jämlikt 7 kap. 1 § vattenlagen.

Mom.4. Fixpunkter.

På plan- och profilritningarna angivna höjdlägen hänföra sig till ett antaget jämförelseplan, som bestämmes genom följande fixpunkter:

Fixp. I. Höjdläge =+5,67 m. Järndubb i sten 4 m väster om 1+85.

Fixp. II. Höjdläge =+4,86 m. Järndubb i sten i rågången mellan Björkenäs $1\frac{3}{4}$ och $3\frac{3}{4}$, 10 m söder punkt b.

Fixpunkterna, som äro lagligen skyddade, få ej rubbas, förstöras eller övertäckas förrän de blivit av lantbruksingenjör ersatta med nya.

Mom.5. Avloppets dimensioner.

Rörledningarnas nederbördsområden utgöras till övervägande del av odlade fält och hava med ledning av ekonomiska kartverkets karta på marken noga uppgåtts. Med hänsyn till områdenas topografiska beskaffenhet och nederbördsmängden i trakten hava ledningarna dimensionerats så, att de förmå utan skadlig uppdämning avbörda en vattenmängd av 1,o lit/sek/har. Av efterföljande tabell framgår i detalj de särskilda avloppssträckornas nederbördsområden, beräknade vattenmängder lutningar, dimensioner och avbördningsförmåga under förutsättning, att uppdämning icke förekommer.

Avloppssträcka 1.	Nederb. område hektar 2.	Vattenmängd lit/sek 3.	Lutning 4.	Dimension cm /tum/ 5.	Avbördn. förmåga lit/sek. 6.
A- 1^{+40}	42	42	2,23:1000	30,o /12/	40

1.	2.	3.	4.	5.	6.
+30 - 2	34,5	34,5	1,11:1000	30,o /12/	28,5
+56 - 5	27,5	27,5	0,92:1000	30,o /12/	26,o
- b	21	21	0,51:1000	30,o /12/	19
- c	11	11	1,70:1000	20,o /8/	11
- B	7	7	3,03:1000	15,o /6/	6,7

Avloppens bottenlägen/brytpunkterna, lutningar och dimensioner finnas angivna å den upprättade profilritningen.

Mom.6. Ersättningar.

Det obetydliga intrång, som förorsakas vid rörledningarnas utförande, har ansetts kunna tålas utan ersättning. Skulle arbetet helt eller delvis komma att bedrivas vid tid, då gröda skadas, skall dock härför skälig ersättning utgå.

Mom.7. Avloppet under landsvägen.

Enligt åtagande under förrättningen skall Östra härads vägdistrikt utföra och bekosta erforderlig fördjupning av vattenavloppet under landsvägen mellan Torhamn och Klakebäck, vilket lämpligast synes kunna ske genom nedsänkning av befintlig 45,o cm /18"/ rörledning till höjden +2,90 m över jämförelseplanet.

Mom.8. Båtnad och kostndsfördelning.

Båtnaden för i företaget ingående marker har uppskattats i den ordning, varom stadgas i 10 kap. 60 § vattenlagen och med tillämpning av de grunder, som angivas i 7 kap. 22 § samma lag. Markvärdet vid full torrläggning har bestämts med hänsyn till jordart, läge m.m. Nuvarande värdet har ansetts utgöra viss del av värdet vid full torrläggning och

vara beroende av höjdläget i förhållande till de försumpande vattenytorna. Resultatet av uppskattningen har införts i värderingslängden /Bil. F/, i vilken såväl markens nuvarande och blivande värde som värdet av båtnaden finnes uträknat. All genom företagets utförande uppkommande båtnad utgöres av jordförbättring.

Skäl att hänföra mark inom samfälligheten till särskilda avdelningar föreligger ej. I företaget ingående, till fastigheten 3/16 mtl Bredäng 1 3 hörande mark är så belägen, att den utan annans deltagande i dikningen kan beredas erforderlig torrläggning för en kostnad av 1500.- kronor. På grund härav har, jämlikt bestämmelserna i 7 kap. 26 § vattenlagen, jämkning vidtagits i kostnadsandelen så att denna svarar mot nämnda kostnad.

Övriga markägare hava att taga del i med företaget förenade kostnader direkt i mån av värdet å den beräknade båtnaden. I kostnadsfördelningslängden /Bil. H/ har varje fastighets andel i kostnaderna för företaget angivits såväl i kronor efter det upprättade kostnadsförslaget som i procenttal.

Kostnaderna för syneförrättningen skola, om företaget kommer till stånd, jämväl fördelas efter nyssnämnda andelstal, men skola vid förrättningens avslutande, om så erfordras, av sökanden omedelbart förskjutas.

Mom.9. Företagets utförande.

Ifråga om företagets utförande bestämmes:

1/ Företagets utförande skall ombesörjas av en styrelse, som utses av delägarna vid allmänt sammanträde därvid varje delägare har rösträtt efter

det andelstal, som är bestämmande för hans skyldighet att taga del i kostnaderna för företaget; dock må ingen utöva rösträtt för mer än en femtedel av delägarnas sammanlagda vid sammanträdet företrädda andelstal. Angående styrelsens skyldigheter och befogenhet hänvisas till bestämmelserna i 3 kap. 15 och 17 - 21 §§ vattenlagen samt till i mom. 1D av detta utlåtande givna föreskrifter.

2/ Företaget skall utföras i enlighet med de upprättade förslagsritningarna.

3/ Till ledningsarbetet använda betongrör skola vara av så god kvalitet att desamma i vått tillstånd tåla en jämnt fördelad tryckbelastning av

för 30,o cm /12"/ rör 13 kg

" klenare " 10 "

pr centimeter av rörets längd vid anbringande av tryck längs den översta och understa generatrisen av ett horisontalt anbragt rör samt tillverkade av grus fritt från föroreningar och av lämplig sammansättning, fria från gjutfel, homogena i godset och så täta att efter ett dygn vattenytan i ett fyllt rör ej sjunker mer än 1 m/m pr timme.

4/ Rörledningarna få även utföras av fullgoda tegelrör enligt svensk standard.

5/ Rörläggning skall utföras efter omsorgsfullt uppsatta och kontrollerade profiler, vilkas inbördes avstånd icke bör överstiga 25 m.

6/ Ovan rören skall, såvida befintlig jordmassa ej därtill räcker, ytterligare jord påföras till en höjd av minst 60 cm över rörets hjässa.

7/ Brunnarna skola förses med minst tre lag tegel- eller cementsten och kringpackas med sten eller skärv så att dagvattnet kan tränga in i dem.

8/ Under arbetet får vatten icke uppdämmas eller påsläppas så att skada uppstår.

9/ Arbetena böra utlämnas på entreprenad åt en eller flera därför lämpliga personer på de villkor, som befinnas för delägarna mest ändamålsenliga och betryggande.

10/Arbetena må begynna omedelbart efter det detta utlåtande vunnit laga kraft samt skola vara bragta till slut senast den 1 september 1946.

11/Avsyning jämlikt 13 kap. 1 § vattenlagen skall efter anmälan göras av lantbruksingenjör.

Mom.10. Framtida underhållet.

I företaget ingående avlopp skall omsorgsfullt underhållas genom regelbundna rensningar,och har styrelsen att härom tillse och verkställa. Brunnarna böra rensas från slam så ofta,att avlagringarna stiga högst 3 á 4 dm över brunnens botten.Rensnings- och underhållsarbetena böra utföras på tid, då arbetet åstadkommer så ringa skada som möjligt. Av rensningsjord förorsakat intrång skall tålas utan ersättning. Kostnaderna fördelas efter samma grunder som gälla vid arbetets första utförande.

Kostnad för rensnings- och underhållsåtgärd,som föranletts av enskild persons åverkan eller försummelse, må uttagas av denna.

Uppdämning, eller annan åtgärd,som hindrar vattnets fria lopp,må på inga villkor tillåtas eller tålas.

Vid tillkoppling av grenledningar skall största försiktighet i-

akttagas så att brunnar och övriga anläggningar ej skadas eller rubbas.

Mom.11. Organisation.

Av styrelsens medlemmar skall en vara ordförande och verkställande ledamot. Det åligger styrelsen:

att ombesörja arbetenas utförande och kontrollera desamma - i den mån så finnes nödigt med biträde av sakkunnig person -,

att i mån av arbetets fortgång verkställa utdebitering av för arbetenas bedrivande erforderliga medel,

att föra räkenskaper över handhavda medel, vilka räkenskaper skola minst en gång om året framläggas för delägarna i och för granskning,

att för sistnämnda ändamål och då så eljest finnes nödigt kalla delägarna till sammanträde och därvid föra protokoll, samt

att i övrigt vidtaga de åtgärder, som för företagets ändamålsenliga utförande och underhåll kunna finnas nödigt.

Mom.12. Aktförvarare.

Avskrifter och kopior av vid denna förrättning upprättade handlingar och ritningar skola förvaras hos styrelsens ordförande.

Mom.13. Företagets namn.

Företaget skall benämnas "Björkenäs dikningsföretag år 1941".

Mom.14. Domstolsavgift.

Avgift, varom förmäles i 11 kap. 95 § vattenlagen, skall icke utgå vid ifrågavarande företag.

Mom.15. Besvärshänvisning.

Talan mot åtgärd eller beslut vid förrättningen eller mot detta

utlåtande föres vid Söderbygdens Vattendomstol, adr. S t o c k h o l m, till vilken besvären för att komma under prövning skola våra ingivna inom sextio dagar från nedanskrivna dag.

I besvären,som skola ingivas i tre exemplar, skola fullständigt upptagas klagandens alla påståenden och skälen därtill; och skola vid besvären fogas de handlingar klaganden vill åberopa till stöd för ändringssökandet.

Mom.16. Verkställighet.

Då i denna sak underställning till vattendomstol icke skall ske kommer detta utlåtande att gå i verkställighet i den ordning,som för laga kraft ägande dom är stadgat, för såvitt icke inom den i mom. 15 här ovan angivna tid besvär över förrättningen anföras och på grund härav ändring i detta utlåtande kommer till stånd.

Björkenäs den 21 november 1941.

Harry Johansson. Henrik Andersson

ARVODESRÄKNING

för laga syneförrättning angående Björkenäs dikningsföretag år 1941

Torhamns *socken och* Blekinge *län,*

upprättad enligt nedanstående §§ i lantbruksingenjörstaxan av den 27 juni 1930.

År och månad	*Dag*	*Arbete*	*Antal*	*à kr.*	*Kr.*	*öre*	*Kr.*	*öre*
1	2	3	4	5	6		7	
		Kallelser och kungörelser, *§ 5,* ... *st.*	13	0,50	6	50	6	50
		Ägomätning: *i skala 1:4000, §§ 6—10*						
		a) för mätningsområdets gränser enl. tariff I,						
		1) i åker, raklinje ... *km.*		1,50				
		kroklinje ... „	26	3,00	7	80		
		i annan mark, raklinje ... „		3,00				
		kroklinje ... „		6,00				
		2) för strandsträckor utefter sjö o. vattendrag med bredd över 15 m.						
		i åker, raklinje ... *km.*		3,00				
		kroklinje ... „		5,00				
		i annan mark, raklinje ... „		5,00				
		kroklinje ... „		11,00				
		3) för strandsträckor utefter mindre vattendrag, bredd 10—15 meter						
		i åker, raklinje ... „		1,00				
		kroklinje ... „		2,00				
		i annan mark, raklinje ... „		2,00				
		kroklinje ... „		5,00				
		b) för mätningsområdets olika ägoslag, ägofigurer och areal enligt tariff II						
		åker, medelareal 16 *ar* ... *st.*	81	0.17	13	77		
		... *har*	13375	1.06	14	18		
		äng och odlingsmark medelareal 13 *ar* ... *st.*	6	0.14		84		
		... *har*	0765	0.74		57		
		annan mark och impediment, medelareal 8 *ar* ... *st.*	13	0.05		65		
		... *har*	1.02	0.78		80		
		Tillägg för mätning i skala 1:						
		c) för vattenavlopp enl. tariff III med en medelbredd av > 15 / 10—15 / < 10 *m.*						
		i åker o. d., raklinje ... *km.*						
		kroklinje ... „						
		i annan mark, raklinje ... „						
		kroklinje ... „						
		d) för textning, skala o. d., 1:sta regalarket / bladet			4	—		
		övriga regalark / blad ... *st.*					42	61
		... *Överföres*					49	11

1	2	3	4	5	6		7	
		Överfört					49	11
		Avvägning.						
		a) avvägning, längdmätning o. d., § 46 mom. 4 ..... *dagar*	1½	12,00	18	—		
		b) ytavvägning, § 11, mom. 1, tariff IV						
		i öppen mark, medelantal ..>4.. *punkter pr har* ..... *har*	14.71	0.50	7	36		
		avvägda punkter ..... *st.*	180	0.03	5	40		
		i annan mark, medelantal ..... *punkter pr har* ..... „						
		avvägda punkter ..... „						
		c) begränsningskurva, § 11, mom. 2:						
		i öppen mark ..... *km.*	2.6	2,00	5	20		
		i annan mark ..... „		5,00			35	96
		Arealuträkning, *§ 13, tariff V, medelareal* ..15.. *ar,* ..... *st.*	100	0.05	5	—		
		..... *har*	15.16	0.10	1	52	6	52
		Ägobeskrivning, *§ 14, ägofigurer* ..... *st.*	100	0,04	4	—	4	—
		Markvärdering:						
		a) uppskattning och värdering, § 46, mom. 5 ..... *dagar*		12,00				
		b) gradtabell eller kurva, § 16, mom. 1:						
		för första kilometern av avlopps längd ..... *km.*			1	—		
		för övriga kilometer ..... *st.*		1,50				
		c) uträkning därmed av värde pr ytenhet, § 16, mom. 2, värdetal „	176	0,06	10	56		
		d) uträkning av förbättring eller försämring, § 17, ägofigurer „	88	0,12	10	56	21	12
		Längdprofil, *§ 19 längdskala 1:* ..4.000..						
		a) uppritning enl. tariff VI, 1) endast markyta ..... *km.*	0.4	3.00	1	20		
		2) befintligt avlopp ell. vall ..... „	0.5	3.50	1	75	2	95
		Tvärsektioner *§§ 21 och 22 i skala 1: 100,*						
		vid uppritning av endast befintlig eller ny sektion ..... *st.*						
		..... „						
		vid uppritning av såväl befintlig som ny sektion ..... „	12	0.22	2	64		
		..... „						
		..... „					2	64
		Antal profil- och sektionsritningar ..... „	1	3,00	3	—	3	—
		Hydrografisk utredning, *§§ 23 och 48, grundbelopp*			2	—		
		för vattenområdets areal ..... *km.²*		0,02				
		dagar	½	12,00	6	—	8	—
		Dimensionsberäkning, *§ 24*						
		a) för öppet avlopp, utan särskild beräkning ..... *km.*		3,50				
		tillägg för särskild beräkning av dimensionerna ..... „		1,00				
		„ „ *våta sektionsarean vid h. v. y. 0,50 kr. pr m.²* „						
		nämligen ..... *m.² sektion på* ..... „						
		..... „ „ „ ..... „						
		..... „ „ „ ..... „						
		..... „ „ „ ..... „						
		b) täckt ledning, 1) inre diameter intill 20 cm. ..... „	2	6,00	12	—		
		2) „ „ över 20 „ ..... „	1	10,00	10	—	22	—
		Inritning å kartan av avlopp och vallar, *§ 26 grundbelopp*			1	—		
		tillägg för varje cm. verkligt mått å kartan ..... *cm.*	22	0,03		66	1	66
		..... *Överföres*					156	96

1	2	3	4	5	6	7
		Överfört				156 96
		***Arbetsbeskrivning**, § 27, 1:a sidan*			3 —	
		tillägg för övriga sidor ... *st.*		2,00		
		***Kostnadsberäkning**, § 28, a) nyanläggning* ... *km.*	0.4	2,50	1 —	
		därjämte 25 öre pr m² av våta sektionsarean vid h. v. y.				
		nämligen ... *m² sektion på* ... „				
		b) vid förändring av befintligt avlopp ... „	0.5	4,00	2 —	
		därjämte 50 öre pr m.² av våta sektionsarean vid h. v. y.				
		nämligen ... *m² sektion på* ... „				
		c) av kostnadsförslagets slutsumma 0,1 % (broar och vallar inberäknade)			7 70	10 70
		***Förslag till invallning**, § 29*				
		a) Konstruktion och dimensionering av vallar			6 —	
		b) Inläggning av vallkrön ... *km.*		0,50		
		c) Uppritning av tvärsektioner ... *st.*		0,25		
		d) Kostnadsberäkning ... *km.*		3,00		
		§ 46 Förslag till pumpstation ... *dagar*		12,00		
		***Förslag till bro- och trumbyggnad**, §§ 33—35 och 38*				
		Dimensionsberäkning		8,00		
		Ritarbete				
		för särkilt konstruerat landfäste ... *st.*		4,00		
		Kostnadsberäkning				
		för särskilt konstruerade landfästen ... *st.*		4,00		
		Grundförstärkning ... *m²*		0,10		
		Antal särskilda ritningar		3,00		
		***Införande av höjdsiffror å plankartan**, § 39*	180	0,01	1 80	1 80
		***Översiktskarta**, § 41*			4 —	4 —
		***Ersättningslängd**, § 42, grundbelopp*			1 50	
		antal ersättningar ... *st.*		0,25		
		***Kostnadsfördelning**, § 43, grundbelopp*			2 —	
		antal fastigheter ... *st.*	7	0,30	2 10	
		tillägg för fastigheter i olika avdelningar ... „		0,20		4 10
		***Utlåtande och betänkande**, § 45* ... *sid.*	8	3,00	24 —	24 —
		***Sammanträden o. upprättande av protokoll**, § 46 mom. 1, dagar*	2	12,00	24 —	24 —
		***Särskild utredning**, § 46, mom. 2* ... *dagar*		12,00		
		***Utredning å länets lantmäterikontor rörande fastighetsgränser, jordregisternummer o. d.**, § 46, mom. 15* ... *dagar*	½	12,00	6 —	6 —
		***Förslag enl. § 46 mom. 15**, brunn* ... „		12,00		
		utlopp för täckt ledning ... „	½	12,00	6 —	6 —
		slamficka ... „		12,00		
		Skrivelse och ritningar till ägogenjören			6 —	6 —
		Lösen för: *Summa kronor*				243 56
		***Kopia av plankartan**, § 51*				
		1) 1:sta regalarket bladet			7 —	
		övriga regalark blad ... *st.*				
		2) efter kartans skala och ägofigurernas medelareal, tariff VII,				
		skalan 1: 4000, medelareal 15 *ar ägofigurer* ... *st.*	100	0.07	7 —	
		... *har*	15.16	0.14	2 12	
		Överföres			16 12	

1	2	3	4	5	6		7	
		Överfört			16	12		
		höjning för handkopia å ritpapper, 25 %						
		3) insättning av höjdlägestal *st.*	180	0,02	3	60		
		„ „ kanaler och diken, grundbelopp			1	75		
		tillägg för varje cm. verkligt mått å kartan, cm.	22	0,05	1	10	22	57
		Kopia av profil-, sektions-, bro-, och trumritningar, *§ 54,*						
		1) enligt tariff VIII, endast markyta *km.*						
		befintligt vattendrag ell. vall *„*						
		nytt avlopp eller vall *„*	0.4	5.00	2	-		
		ändring av befintligt avlopp *„*	0.5	6.00	3	-		
		2) tvärsektioner, originalritningens belopp			2	64		
		3) broar och trummor, „ „						
		4) för varje med rubrik, skalor o. d. försett blad *st.*		3,00				
					7	64		
		nedsättning för kopia å kalkerväv 25 %			1	91	5	73
		Kopia av annan ritning, *§ 46, pumpstation,* *dagar*		12,00				
		brunn, rörutlopp och slamficka *„*	½	12,00	6	-		
							6	-
		Avskrift av synehandlingarna, *§ 55* *sid.*	30	0,55	16	50	16	50
		Översiktskarta i d:o, *§ 41*			4	-	4	-
		Summa kronor					54	80
		Övriga förrättningskostnader.						
		Lösen av förordnandet jämte kommissionärsarvode						
		Annonskostnader ang. sammanträden			8	-		
		Inbindning av förrättningshandlingar o. uppklistring av ritningar			2	-	10	-
		Arvode till biträdande förrättningsmannen						
		Ersättning till gode männen enligt egna räkningar					34	40
		Kostnader för hantlangning, materialer o. d.					60	-
		Summa kronor					104	40
		Sammandrag.			Förrättningsmannen		Summa	
		Förrättningsmannens arvode			243	56	243	56
		Lösen för kopior och avskrifter			54	80	54	80
		Övriga förrättningskostnader			10	-	104	40
		Summa kronor			308	36	402	76

Den, som icke åtnöjes med denna räkning, äger att inom tre månader från nedanstående dag klander därå anställa genom stämning till Östra Södertörns domsaga *häradsrätt.*

Björkenäs *den* 21 november 1941

Statens lantbruksingenjör.

Att sakägare erhållit en med denna lika lydande räkning betyga:

Kronor ..... *kvitteras:*

..... *den* ..... *19*.....

PETTERSONSKA BOKTR. EFTR. STOCKHOLM
368277

K 2*0266

Tillhör

BJÖRKENÄS DIKNINGSFÖRETAG ÅR 1941.

Torhamns socken, Blekinge län.

Jmfr. kapp. 687/52

230/44

LANTBRUKSSTYRELSEN
16 MAJ 1952
DIARIE Nr 144
SAK Nr

Inv. 22/4 - 44

Till

Kungl. Lantbruksstyrelsen

Undertecknad, ordförande i styrelsen för Björkenäs dikningsföretag år 1941 i Torhamns socken, Blekinge län, får härmed vördsamt anhålla om högsta möjliga tilläggsbidrag till kostnaderna för företaget.

Björkenäs, Bredäng, den 9 april 1952.

Adolf Olsson

Tillhör

BJÖRKENÄS DIKNINGSFÖRETAG ÅR 1941.

Torhamns socken, Blekinge län.

Till akten hör: 1 häfte handlingar, innehållande 9 paginerade sidor, samt en i akten inbunden ritning.

Avskrift.

Protokoll, fört vid sammanträde i Björkenäs den 9 april 1952 med delägarna i Björkenäs dikningsföretag år 1941 i Torhamns socken av Blekinge län.

Närvarande: Nils Österström i Bredäng samt Idoff Olsson, Josef Sandin, Sven Johansson, Edvard Andersson och Gunnar Pettersson i Björkenäs.

Vid protokollet underteckmad Möller.

§ 1.

Lantbruksingenjören öppnade sammanträdet och meddelade, att han låtit sammankalla delägarna för att besluta, om dikningsföretaget skulle fullföljas eller ej. För den händelse delägarna beslutade att låta vid nu utfört arbete bero, hade han upprättat förslag till nya andelstal, för vilka redogörelse nu lämnades.

§ 2.

De närvarande beslöto enhälligt att inställa arbetet och att godtaga av lantbruksingenjören föreslagna andelstal, varom särskild överenskommelse blev uppsatt och underskriven samt vitsordad genom lantbruksingenjörens påskrift.

§ 3.

Beslöts, att i företaget kvarstående delägare gemensamt skulle utgöra styrelse och att Idoff Olsson skulle vara styrelsens ordförande. Åt ordföranden uppdrogs att söka högsta möjliga ytterligare statsbidrag till kostnaden för företaget, vilken till följd av inträffad prisstegring på rör och arbetskraft blivit avsevärt högre än vid förslagets upprättande beräknats.

§ 4.

Att justera protokollet utsågos Sven Johansson och Nils Österström.

Björkenäs, Bredäng, den 9 april 1952.

Thore Möller.

Justeras:

Nils Österström Sven Johansson.

Rätt avskrivet betygar:

Thore Möller.

Avskrift.

ÖVERENSKOMMELSE

Undertecknade, samtliga delägare i Björkenäs dikningsföretag år 1941 i Torhamns socken av Blekinge län, hava denna dag överenskommit

att icke fullfölja företaget, innebärande att sträckan A - 5+56 av oss godkännes i befintligt skick, som framgår av en av lantbruksing Thore Möller den 9 februari 1952 upprättad P.M, och att övriga sträckor icke utföras.

att fördelningen på berörda markägare av såväl den å företaget nedlagda kostnaden som framtida underhållet skall ske efter de andelstal, som angivas i ett av Möller nyssnämnda dag upprättat förslag till kostnadsfördelningslängd.

att uppdraga åt styrelsens ordförande, lantbrukaren Idoff Olsson, Björkenäs, att söka ytterligare statsbidrag till företaget,

samt

att med tillämpning av nyss nämnda andelstal utdebitera vad utöver statsunderstödet åtgår för fullgörande av företagets åtaganden.

Sålunda överenskommet försäkras.

Björkenäs, Bredäng, den 9 april 1952.

Idoff Olsson	Nils Österström
Josef Sandin	Sven Johansson
Edvard Andersson	Gunnar Petersson

Egenhändiga namnteckningarna bevittnar i tjänsten:

Thore Möller

Rätt avskrivet betygar:

Thore Möller.

P.M.

angående Björkenäs dikningsföretag år 1941 i Torhamns socken av Blekinge län.

1/ Förslag angående företaget har upprättats vid av undertecknad med biträde av gode män handlagd, den 21 november 1941 avslutad syneförrättning. I synemännens vid förrättningen meddelade utlåtande har bl.a. föreskrivits, att arbetena skulle vara bragta till slut senast den 1 september 1946.

2/ Vid besiktning den 24 maj 1951 befanns, att sträckan A - 2+30 utförts i huvudsaklig överensstämmelse med förslaget, att på sträckan 2+30 - 3+20 rören lagts något grundare än förslaget anger, att på sträckan 3+20 - 5+56 rören lagts avsevärt grundare än enligt förslaget, att sträckan 4+12 - 5+56 utförts med 225 mm (9") rör samt att beträffande övriga sträckor intet arbete utförts.

3/ Styrelsens ordförande, lantbrukaren Idoff Olsson, meddelade på förfrågan att delägarna icke ämnade fullfölja företaget.

4/ Eftersom företaget icke bragts till slut inom föreskriven tid och då till vattendomstolen icke ingivits ansökan om anstånd med fullbordandet, är frågan om företaget förfallen. Vid sådant förhållande bör styrelsen påkalla vattendomstolens prövning av frågan om fördelning på berörda markägare av den å företaget nedlagda kostnaden.

5/ Närslutna värderingslängd, kostnadsförslag och förslag till kostnadsfördelning äro upprättade med hänsyn till nu rådande förhållanden. Beträffande fastigheten 3/16 mtl Bredäng 1^3 har jämkning i delaktigheten vidtagits på sätt angives i 7 kap 26 § vattenlagen.

Karlskrona den 9 februari 1952.

Thore Möller.
Lantbruksingenjör.

Bil. 1.

VÄRDERINGSLÄNGD

Fastighet och ägare / Ägobeskrivning	Ägofigur-nr	Förbättrad mark: åker, tomt / hektar	Förbättrad mark: annan / hektar	Värde pr ha: före / kronor	Värde pr ha: efter / kronor	Båtnad: pr ha / kronor	Båtnad: pr ägofigur / kronor
Torhamns socken							
Bredäng 1^3 a. 3/16 mtl							
Nils Österström							
åker	1	0,04,5		2000	2400	400	18:-
"	2	0,13,0		1800	"	600	78:-
"	3	0,04,0		"	"	"	24:-
"	4	0,07,5		1600	"	800	60:-
"	5	0,16,5		1200	"	1200	198:-
"	6	0,21,0		1000	"	1400	294:-
"	7	0,12,5		"	"	"	175:-
"	8	0,13,0		"	"	"	182:-
"	9	0,23,5		"	"	"	329:-
"	10	0,57,5		"	"	"	805:-
"	11	0,10,5		"	"	"	147:-
"	12	0,07,0		"	"	"	98:-
"	13	0,21,5		1800	"	600	129:-
"	14	0,21,5		"	"	"	129:-
"	15	0,62,0		"	"	"	372:-
"	16	0,18,5		"	"	"	111:-
"	17	0,05,5		"	"	"	33:-
"	18	0,21,0		600	"	1800	378:-
"	19	0,12,5		"	"	"	225:-
"2	20	0,35,5		"	"	"	639:-
äng	21		0,19,5	300	1200	900	175:50
väg	22						
"	23						
brukningsbåtnad							300:-
Summa		3,88,5	0,19,5				4899:50
Björkenäs 4^2 Ab. 1/4 mtl							
Idoff Olsson							
åker	24	0,20,0		1600	2400	800	160:-
"	25	0,10,5		"	"	"	84:-
"	26	0,07,0		"	"	"	56:-
äng	27		0,09,5	600	800	200	19:-
åkerren	28						
åker	29	0,11,5		1000	2400	1400	161:-
"	30	0,13,0		"	"	"	182:-
"	31	0,26,0		"	"	"	364:-
Transport		0,88,0	0,09,5				1026:-

Lantbruksstyrelsen 3044 n, 50 okt. 20000.

STATENS REPRODUKTIONSANSTALT 432160

Fastighet och ägare / Ägobeskrivning	Ägofigur-nr	Förbättrad mark: åker, tomt (hektar)	Förbättrad mark: annan (hektar)	Värde pr ha: före (kronor)	Värde pr ha: efter (kronor)	Båtnad: pr ha (kronor)	Båtnad: pr ägofigur (kronor)
Transport		0,88,0	0,09,5				1026:-
åker	32	0,26,0		1000	2400	1400	364:-
"	33	0,06,5		600	"	1800	117:-
"	34	0,18,0		"	"	"	324:-
"	35	0,09,0		"	"	"	162:-
"	36	0,09,5		"	"	"	171:-
"	37	0,15,5		"	"	"	279:-
"	38	0,15,5		"	"	"	279:-
"	39	0,07,0		1000	"	1400	98:-
"	40	0,14,5		"	"	"	203:-
"	41	0,15,5		1600	"	800	124:-
"	42	0,04,5		"	"	"	36:-
väg	43						
"	44						
brukningsbåtnad							900:-
Summa		2,29,5	0,09,5				4083:-
Björkenäs 1[9] Ane. 1/12 mtl							
Josef Sandin							
åker	45	0,08,0		1600	2400	800	64:-
"	46	0,08,0		1000	(2400) 1800	"	64:-
"	47	0,08,5		600	(2400) 1400	"	68:-
"	48	0,50,0		"	(2400) 1400	"	400:-
"	49	0,37,0		1000	(2400) 1800	"	296:-
"	50	0,16,0		1600	2400	"	128:-
"	51	0,22,5		"	"	"	180:-
brukningsbåtnad							350:-
Summa		1,50,0					1550:-
Björkenäs 2[2] Bb. 1/8 mtl							
Sven Johansson							
åker	54	0,15,5		1600	2400	800	124:-
"	55	0,11,5		"	"	"	92:-
Transport		0,27,0					216:-

VÄRDERINGSLÄNGD

Fastighet och ägare / Ägobeskrivning	Ägofigur-nr	Förbättrad mark: åker, tomt, hektar	Förbättrad mark: annan hektar	Värde pr ha: före kronor	Värde pr ha: efter kronor	Båtnad: pr ha kronor	Båtnad: pr ägofigur kronor
Transport		0,27,0					216:-
Åker	56	0,19,0		1000	(2400) 1800	800	152:-
"	57	0,15,5		"	(2400) 1800	"	124:-
"	60	0,14,5		600	(2400) 1400	"	116:-
"	61	0,10,5		"	(2400) 1400	"	84:-
"	62	0,41,5		"	(2400) 1400	"	332:-
"	64	0,07,0		1000	(2400) 1800	"	56:-
"	66	0,07,5		1600	2400	"	60:-
Summa		1,42,5					1140:-
SAMMANDRAG							
Torhamns socken							
Bredäng 1:3 A, 3/16 mtl	1-23	5,88,5	0,19,5	"	"	"	4899:50
Nils Österström							
Björkenäs 4:2 Ab, 1/4 mtl	24-44	2,29,5	0,09,5				4083:-
Idoff Olsson							
Björkenäs 1:9 Aao, 1/12 mtl	45-51	1,50,0					1550:-
Josef Sandin							
Björkenäs 2:2 Bb, 1/8 mtl	54-66	1,42,5					1140:-
Sven Johansson							
Summa		9,10,5	0,29,0				11.672:50

Karlskrona den 9 februari 1952.

Thore Möller.

Lantbruksstyrelsen 3044 n, 50 okt. 20000.

STATENS REPRODUKTIONSANSTALT 432150

Fastighet och ägare Ägobeskrivning	Ägo-figur-nr	Förbättrad mark		Värde pr ha		Båtnad	
		åker, tomt	annan	före	efter	pr ha	pr ägofigur
		hektar	hektar	kronor	kronor	kronor	kronor

Bil. 2.

KOSTNADSFÖRSLAG

Läge	Längd m.	Arbete, material e. d.		Antal	à-pris kr.	Kostnad kronor	Summa kronor
		Sträckan A - 1+82.					
0+00 - 0+28	28	Rensning av dike	lm	14	0:50		7:-
0+28 - 0+84	56	Schaktning av rörgrav	"	56	3:50	196:-	
		Rör, inre diam 12"	"	56	7:20	403:-	
		Läggning av rören och återfyllning	"	56	1:10	62:-	
		Röruttopp vid 0+28				120:-	781:-
0+84 - 0+90	6	Rörledning genom allmänna vägen jämte brunnar på ömse sidor av denna bekostas av vägväsendet					-
0+90 - 1+82	92	Schaktning och sprängning av rörgrav	lm	92	5:-	460:-	
		Rör inre diam 12"	"	92	7:20	662:-	
		Läggning av rören och återfyllning	"	92	1:40	129:-	
		Brunnar vid 1+40 och 1+82	st	2	100:-	200:-	1451:-
		För oförutsedda fall, arbetsledning, semesterersättning m.m. tillägges					361:-
	182	**S u m m a**					2600:-
		Sträckan 1+82 - 5+56					
1+82 - 3+20	138	Schaktning och sprängning av rörgrav	lm	138	9:-	1242:-	
		Rör inre diam 12"	"	138	7:20	994:-	
		Läggning av rören och återfyllning	"	138	1:40	193:-	
		Brunnar vid 2+30 och 3+20	st	2	100:-	200:-	2629:-
3+20 - 4+12	92	Schaktning och sprängning av rörgrav	lm	92	2:50	230:-	
		Rör inre diam 12"	"	92	7:20	662:-	
		Läggning av rören och återfyllning	"	92	1:-	92:-	
		Brunn vid 4+12				80:-	1064:-
4+12 - 5+56	144	Schaktning av rörgrav	"	144	1:75	252:-	
		Rör inre diam 9"	"	144	5:-	720:-	
		Läggning av rören och återfyllning	"	144	0:75	108:-	
		Brunnar vid 4+64 och 5+56	st	2	80:-	160:-	1240:-
		För oförutsedda fall, arbetsledning, semesterersättning m.m. tillägges					667:-
	374	**S u m m a**					5600:-

Lantbruksstyrelsen 3047 n, aug. 49, 20 000.

STATENS REPRODUKTIONSANSTALT 316849

Läge	Längd m.	Arbete, material e. d.	Antal	à-pris kr.	Kostnad kronor	Summa kronor
		S A M M A N D R A G				
	182	Stråkan A - 1+82				2.600:-
	374	" 1+82 - 5+56				5.600:-
	556	S u m m a				8.200:-

Karlskrona den 9 februari 1952.

Thore Möller.
Lantbruksingenjör.

Förslag till **KOSTNADSFÖRDELNINGSLÄNGD** Bil. 3.

Fastighet / Ägare m. m.	Säk. o. likst.	Båtnad	Fastighets andel i: för särskild avdelning beräknad kostnad	Fastighets andel i: för samfälligheten beräknad kostnad	Fastighets andel i: samfällighetens verkliga kostnad	Samfällighets andel i gemensamma kostnader
		kronor	kronor	kronor	procent	procent
1	2	3	4	5	6	7
Torhems socken						
Bredäng 1^3 A, 3/16 mtl		4899:50		2600:-	31,71	
Nils Österström						
Björkenäs 4^2 Ab 1/4 mtl	S	4083:-		3376:-	41,17	
Idoff Olsson						
Björkenäs 1^9 Acc, 1/12 mtl	S	1550:-		1281:-	15,62	
Josef Sandin						
Björkenäs 2^2 Bb, 1/8 mtl	S	1140:-		943:-	11,50	
Sven Johansson						
S u m m a		11.672:50		8.200:-	100,00	

Karlskrona den 9 februari 1952.

Thore Höller.
Lantbrukingenjör.

Förestående avskrifters, sid 1-9, likhet med originalet betygar:

Thore Höller

Lantbruksstyrelsen 3045 n. 1950 maj 8000.

STATENS REPRODUKTIONSANSTALT 208650

Fastighet Ägare m. m.	Sök. o. likst. S	Båtnad	Fastighets andel i			Samfällighets andel i gemensamma kostnader
			för särskild avdelning beräknad kostnad	för samfällighet beräknad kostnad	samfällighetens verkliga kostnad	
		kronor	kronor	kronor	procent	procent
1	2	3	4	5	6	7

11.

Genom Kungl. Lantbruksstyrelsens beslut denna dag har ändring i för företaget fastställd plan medgivits i enlighet med av styrelsen å handlingarna gjord påskrift.

Stockholm den den 13 juni 1952

Enligt uppdrag

J. Danielsson.

Björkenäs dikningsföretag år 1941

Torhamns socken, Blekinge län

Sträckan A - 5+56

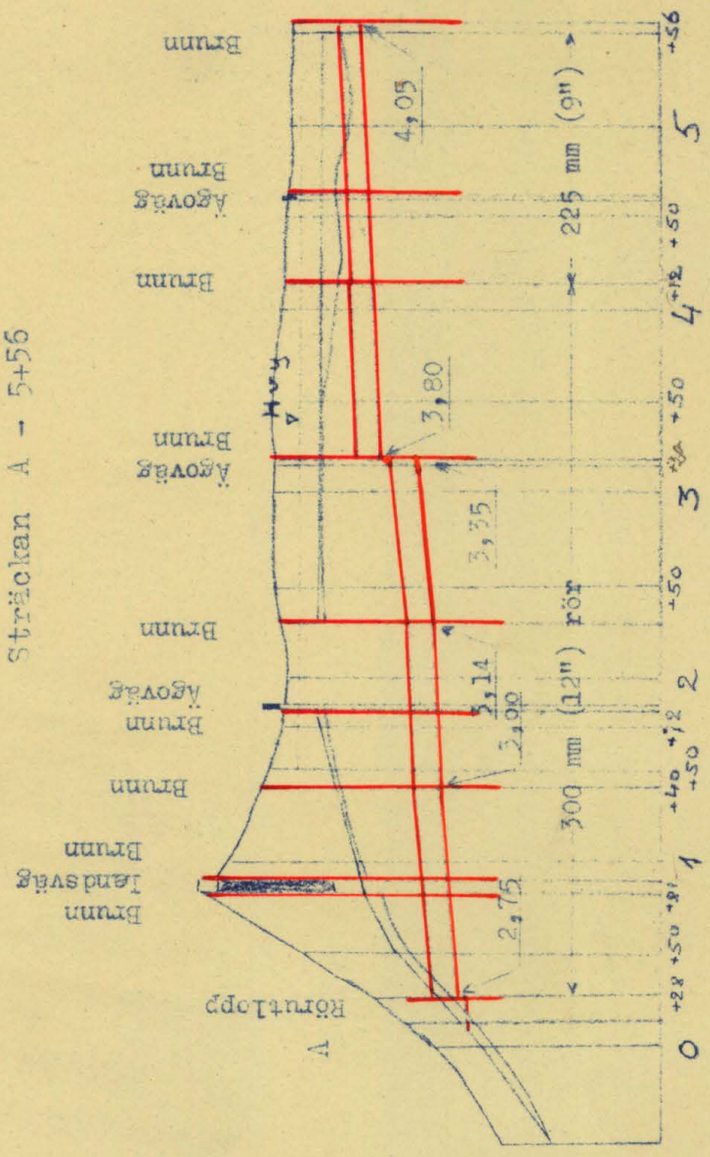

Skala för längd 1:4000 Karlskrona den 6 februari 1952

Skala för höjd 1:100

A 265

53105

K 2★0265

Betänkande

till

BJÖRKENÄS DIKNINGSFÖRETAG ÅR 1941.

Torhamns socken, Blekinge län.

Genom Kungl. Lantbruksstyrelsens beslut denna dag fastställd till efterrättelse vid arbetets utförande.

Stockholm den 22 april 1944.

På Kungl. Lantbruksstyrelsens vägnar.
Hjalmar Forsman

Rätt avskrivet bestyger:
Th. Möller

Betänkande

till

BJÖRKENÄS DIKNINGSFÖRETAG ÅR 1941.

Torhamns socken, Blekinge län.

Lantbruksstyrelsen har denna dag dels medgivit, att företaget må utföras med de ändringar, som framgå av en av lantbruksingenjören Th. Möller den 9 februari 1952 upprättad promemoria med tillhörande ändringsritning, dels ock föreskrivit, att det till företaget beviljade lånet skall minskas från 4.320 kronor till 3.660 kronor.

Stockholm den 13 juni 1952

Enligt uppdrag
A. Danielsson.

B e t ä n k a n d e

rörande fråga om statsunderstöd till utförande av Björkenäs dikningsföretag år 1941 i Torhamns socken av Blekinge län.

Belägenhet.

Området är beläget omkring 10 km nordöst om Torhamns kyrka, 6 km sydöst om Jämjöslätts station,och angives å översiktskartan till sitt ungefärliga läge med röd färgläggning.

Rättsliga förhållanden m.m.

Förslag angående företaget har upprättats vid av undertecknad handlagd,den 21 november 1941 avslutad syneförrättning enligt vattenlagen. Besvär över förrättningen har ej inom laga tid anförts /Bil. 4/.

Statsbidrag från avdikningsanslaget,skogsutdikningsanslaget eller anslaget till förstärkning av ofullständiga jordbruk /avloppsförbättringsbidrag/ eller lån från odlingslånefonden eller statens avdikningslånefond har tidigare icke utgått till torrläggning av i företaget ingående mark.

Hydrografiska förhållanden m.m.

För de särskilda avloppssträckornas nederbördsområden,beräknade vattenmängder,lutningar m.m. och därav föranledda dimensioner samt för förslagets tekniska detaljer i övrigt redogöres i synemännens utlåtande. På översiktskartan har nederbördsområdets gräns angivits med en heldragen blå linje.

Motstående intressen.

Företaget berör allmän väg. Förslaget har i denna del granskats av vägingenjören i länet.

Arbetstid.

Enligt vid syneförrättningen meddelade bestämmelser skall företaget vara fullbordat till den 1 september 1946.

Statsunderstöd.

Förutom bidrag utan återbetalningsskyldighet från statens avdikningsanslag, som å företagets vägnar sökes av styrelsens ordförande, hava samtliga delägare, enligt en av dem den 10 sistlidna januari underskriven förening /Bil. 1/, förklarat sig önska komma i åtnjutande av lån från statens avdikningslånefond till företagets genomförande. Bifogade tabell /Bil. 3/ utvisar varje särskild delägares andel i företaget ävensom beräknade bidrags- och lånebelopp.

Sammanfattning av uppgifter om företagets areal, kostnad och båtnad återfinnes i bil. 2.

Sammandrag av företagets kostnader är infört här nedan.

Förord.

Den vid syneförrättningen verkställda utredningen har givit vid handen, att torrläggning av i företaget ingående marker är en förutsättning för ett rationellt utnyttjande av desamma. Enligt gällande bestämmelser synes, på sätt ovannämnda tabell utvisar, statsunderstöd kunna utgå till företaget med, i avrundade tal 3.870:- kronor från statens avdikningsanslag och 4.260:- kronor från statens avdikningslånefond.

Bilagor m.m.

Beträffande företaget i övrigt rörande frågor hänvisas till syneakterna, bestående av 1 häfte handlingar och 2 blad plan-, profil- och sektionsritningar.

Karlskrona den 28 mars 1942.

Thore Möller

K o s t n a d s s a m m a n d r a g

Torrläggningskostnad

Arbets- och materialkostnad ~~7.700:-~~ 4 350 kr

Förrättningskostnad

Kostnad för syneförrättningen	402:76 kr	
" " utredn. ang. statsunderstöd m.m.	32:40 "	435:16 "
Summa		~~8.135:16~~ 4.785:16 kr

Karlskrona den 28 mars 1942.

Thore Möller

Vid arbetsplanens fastställande har kostnaden för företaget beräknats till 8.135 kronor 16 öre.

Stockholm den 22 april 1944.
På Kungl. Lantbruksstyrelsens vägnar.
Hjalmar Forsman.

Bil. 1.

F ö r e n i n g.

Undertecknade delägare i "Björkenäs dikningsföretag år 1941" i Torhamns socken, Blekinge län, förklara oss härmed vilja komma i åtnjutande av lån från till dylikt ändamål anvisade statsmedel och giva för den skull styrelsens ordförande i uppdrag:

att uppgöra framställning om största möjliga lån från statens avdikningslånefond till företagets genomförande,

att, därest dylikt lån beviljas, för vår räkning med vederbörande myndighet uppgöra kontrakt om arbetenas utförande även-som underteckna övriga i samband härmed erforderliga förbindelser och handlingar,

att mottaga och utkvittera utanordnade lånebelopp, samt

att anlita sakkunnig person för uppgörande av för lånets sökande och utbekommande erforderliga handlingar och ritningar.

Björkenäs, Bredäng, den 10 januari 1942.

Gunnar Håkansson	Josef Sandin	Nils Österström
Gunnar Petersson	Edvard Andersson	Idoff Olsson.

Bevittnas:

Harry Johansson	Anton Nilsson
Björkenäs	Attanäs
Bredäng.	Bredäng.

Bil. 2.

Sammanfattning av uppgifter om företagets areal, kostnad och båtnad.

Samfällighet	Areal: Åker	Areal: Annan mark	Areal: Summa	Kostnad	Båtnad	Relativ kostnad
	Hektar			kronor	kronor	
	Hela företaget					
Bredäng 1³	3.88.5	0.19.5	4.08.0	1584.77	2299.75	0.69
Övriga fastigh.	9.49.0	1.14.0	10.63.0	6550.39	6604.75	0.99
Summa	13.37.5	1.33.5	14.71.0	8135.16	8904.50	
	Lånesökandenas andel					
Bredäng 1³	3.88.5	0.19.5	4.08.0	1584.77	2299.75	
Övriga fastigh.	9.49.0	1.14.0	10.63.0	6550.39	6604.75	
Summa	13.37.5	1.33.5	14.71.0	8135.16	8904.50	

Karlskrona i mars 1942
Thore Möller

PETTERSONSKA BOKTR.LFTR. SKARA

Tabell, utvisande varje särskild delägares andel i

Mantal	Reg.-n:r	Littera	Socken, by och hemman	Samfällighet, avdelning, ägares namn	Areal: Åker ha	Åker ar	Annan mark ha	Annan mark ar	Summa ha	Summa ar
			Torhamns socken							
3/16	1^3	A	Bredäng	Nils Österström	3	88.5		19.5	4	08.0
1/4	4^2	Ab	Björkenäs	Idoff Olsson	2	29.5		09.5	2	39.0
1/12	1^9	Aaa	"	Josef Sandin	1	50.0			1	50.0
1/8	2^2	Bb	"	Gunnar Håkansson	1	64.5			1	64.5
1/8	1^3	Ba	"	D:sson	1	32.0		08.5	1	40.5
1/4	4^3	Cc	"	Edvard Andersson	2	03.0		96.0	2	99.0
1/4	2^3	D	"	Gunnar Pettersson		70.0				70.0
				Summa	13	37.5	1	33.5	14	71.0

Bil. 3.

företaget ävensom beräknade bidrags- och lånebelopp.

Båtnad		Kostnad för torrläggningen		Kostnad för syneförrättningen		Kostnad för betänkandet		Summa kostnad		Relativ kostnad	Bidragets storlek i proc. av kostnaden	Bidrag		Lån	
kr.	öre	kr.	öre	kr.	öre	kr.	öre	kr.	öre			kr.	öre	kr.	öre
2299	75	1500	-	78	46	6	31	1584	77	0.69	39.15	620	01	963	59
1591	50	1493	97	78	13	6	29	1578	39	0.99	49.65	783	12	794	31
1027	50	964	54	50	47	4	06	1019	07	"	"	505	62	512	83
1185	50	1112	85	58	20	4	68	1175	73	"	"	583	34	591	67
861	25	808	47	42	29	3	40	854	16	"	"	423	79	429	85
1519	-	1425	91	74	59	6	-	1506	50	"	"	747	45	758	13
420	-	394	26	20	62	1	66	416	54	"	"	206	67	209	62
8904	50	7700	-	402	76	32	40	8135	16			3870	-	4260	-

Karlskrona i mars 1942
Thor Möller

Att, såvitt framgår av härstädes fört vederbörligt diarium, besvär inom laga tid icke anförts över en enligt uppgift den 21 november 1941 avslutad laga syneförrättning angående företag, benämnt Björkenäs dikningsföretag år 1941 och avseende torrläggning genom dikning av marker, tillhörande Björkenäs nr 1, 2 och 4 samt Bredäng nr 1 i Torhamns socken, Blekinge län; det varder härmed till bevis meddelat.. Stockholm i Söderbygdens vatten-domstols kansli den 24 mars 1942.

Ex officio:

Georg Österholm.

Förestående avskrifters, sid 1-8, likhet med originalet bestyrkes:

avskrift

R ä k n i n g

för betänkande och utredning angående statsunderstöd till Björkenäs dik-
ningsföretag år 1941 i Torhamns socken av Blekinge län.

Betänkande och kostnadssammandrag 3 sid á 3:- kr		9:- kr
Upprättande av ansökningshandlingar		6:- "
" " tabell med uträkning av bidrag och lån		5:50 "
" " förteckning å låneansökandenas fastigheter		3:- "
Anskaffande av lagakraftbevis		2:50 "
Avskrift av betänkandet m.m. 8 sid á 0:55 kr		4:40 "
Inhäftning av handlingar		2:- "
	Summa	32:40 kr

Klander mot denna räkning anställes genom stämning till Östra och Medelsta domsagas häradsrätt inom tre månader härefter.

Karlskrona den 28 mars 1942.

Thore Möller

Bestyrkes i tjänsten:

DIARIE Nr 14453
K. LANTBRUKSSTYRELSEN
13 JUL 1942

Till

Kungl. Lantbruksstyrelsen.

Undertecknad, ordförande i styrelsen för "Björkonäs dikningsföretag år 1941" i Torhamns socken, Blekinge län, får härmed vördsamt anhålla om största möjliga såväl bidrag från statens avdikningsanslag som lån från statens avdikningslånefond till företagets genomförande.

Björkenäs, Bredäng, den 10 januari 1942.

Schaff Olsson

230/44

RAPPORT

LANTBRUKSSTYRELSEN
16 MAJ 1952
DIARIE Nr J 687
SAK Nr.

över verkställd avsyning

Företag: Björkenäs dikningsföretag år 1941
(namn, socken och län)
Torhamns socken, Blekinge län

Ordf. i styrelsen: Lantbrukaren Idoff Olsson, Björkenäs, Bredäng
~~Förtroendemon:~~
~~Endexintressent:~~

Arbetsplanen fastställd den 22 april 1944

BESLUT
DEN 13 JUN 1952
LANTBRUKSSTYRELSEN

Ändring medgiven den

Bidrag från statens avdikningsanslag 10:- kronor

Lån från statens avdikningslånefond 4.320:- kronor

Arbetstid enl. synemännens utlåtande 1/9 1946

Arbetstid enl. kontrakt med Lantbruksstyrelsen 1/9 1947

Förlängning medgiven av Vattendomstolen till

Förlängning medgiven av Lantbruksstyrelsen till 1/9 1948, 1/9 1950, 1/9 1952

Vid förrättningen, som verkställts av undertecknad

den 24 maj 1951, har befunnits att företaget var utfört på sätt framgår av en av undertecknad den 9 februari 1952 upprättad P.M. jämte den 6 samma månad upprättad profilritning.

Delägarna hava den 9 april 1952 överenskommit att för sin del godtaga företaget och att såväl den å företaget nedlagda kostnaden som framtida underhållet skall fördelas dem emellan efter de andelstal, som angivas i ett till P.M. fogat förslag till kostnadsfördelningslängd.

På grund härav får jag förorda, att företaget måtte godkännas i befintligt skick.

Enligt uppvisade räkenskaper och verifikationer hava kostnaderna uppgått till 7.185:76 kronor varav

Arbetslöner	3.700:-	kr
Rör och material	2.867:50	"
Räntor c:a	150:-	"
Annonser	30:-	"
Förrättningskostnader	345:16	"
Utsättningar, rörprovning, avsyning m.m.	93:10	"

Vid arbetsplanens fastställande beräknades kostnaden för företaget i dess helhet till 8.135:16 kr eller samma belopp som vid den år 1941 avslutade syneförrättningen. Kostnaden för den utförda delen av företaget har således blivit avsevärt högre än beräknat.

Kostnadsökningen beror väsentligen på under tiden mellan förslagets upprättande och arbetets utförande inträffad penningvärdeförsämring. Bristen på arbetskraft och frånvaron av konkurrens har även medfört, att företaget nödgats dels betala högre timpenning än gällande avtal anger, dels anställa icke yrkesvan arbetskraft, som icke till fullo lyckats bemästra arbetssvårigheterna.

Arbetet påbörjades på försommaren 1946 och pågick till i november samma år, då det avstannade vid punkt 2+30. Under åren 1947-1950 låg arbetet i huvudsak nere och igångsattes åter våren 1951, då sträckan fram till punkt 5+56 fullbordades på sätt framgår av P.M.

Som bilaga till P.M. har fogats värderingslängd, angivande den båtnad, som kan anses hava uppkommit genom företaget, varvid även beaktats den förmån av bättre beting-

Lantbruksstyrelsen 3068. 1950 maj. 5 000.
STATENS REPRODUKTIONSANSTALT
208750

elser för jordens brukning, som vinnes därigenom att det öppna diket ersättes med rörledning.

Med hänsyn till den betydande kostnadsökningen och ägarnas ekonomiska förhållanden har företaget blivit för intressenterna tämligen betungande. Samtliga i företaget ingående fastigheter äro att anse som ofullständiga jordbruk. Skogsarealen är obetydlig. Företaget är i hög grad angeläget och förhållandet mellan båtnad och kostnad är sådant, att det kan anses vara ekonomiskt försvarbart.

Enligt beskrivningen till ekonomiska kartan omfatta berörda fastigheter

Bredäng	1^{3}	äg	Nils Österström	12,7	har	åker	20,8	har skogsmark
Björkenäs	4^{2}	"	Idoff Olsson	14,5	"	"	24,1	" "
"	1^{9}	"	Josef Sandin	6,0	"	"	6,0	" "
"	2^{2}	"	Sven Johansson	7,7	"	"	10,5	" "

Samtliga äro utövande jordbrukare.

På grund av vad ovan anförts får jag tillstyrka, att till kostnaden för utförd del av företaget måtte utgå statsunderstöd enligt samma grunder, som tillämpades vid arbetsplanens fastställande den 22 april 1944, d.v.s. att statsbidraget beräknas till 46,85 procent av verkliga kostnaden och statslånet till återstående del av kostnaden. Statsbidraget synes därför böra reduceras till 46,85 % av 7.185:76 kr eller i avrundat till 3.360:- kr och statslånet till i likaledes avrundat tal 3.820:- kr.

Karlskrona den 15 maj 1952.

Thore Möller.
Lantbruksingenjör.

230/1947.

KUNGL. LANTBRUKSSTYRELSEN
STOCKHOLM 16
Tel. 23 46 20 Tga Lantbruk
Postgiro 15666

Dnr .....
Detta nummer torde åberopas i svarsskrivelse.

Lantbruksingenjören Th. Möller,
Karlskrona.

BESLUT
DEN 13 JUN 1952
I
LANTBRUKSSTYRELSEN

Ang. BJÖRKENÄS DIKNINGSFÖRETAG AV ÅR 1941, Blekinge län.

För behandling av ärendet om ändring i arbetsplanen för rubricerade företag får Lantbruksstyrelsen anmoda Eder ombestyra, att det till företaget hörande betänkandet samt ett exemplar av den 6 februari 1952 upprättad ändringsritning hit insändas.

Stockholm den 29 maj 1952.
Enligt uppdrag
W. Gripenberg

LANTBRUKSSTYRELSEN
7 JUN. 1952
DIARIE Nr
CAK Nr

Till
Kungl. Lantbruksstyrelsen

Härmed får jag vördsamt insända betänkande samt ytterligare ett ex av den 6 februari 1952 upprättad ändringsritning rörande Björkenäs dikningsföretag år 1941.

Karlskrona den 6 juni 1952.
Thore Möller

FÖREDRAGET
DEN 3 OKT. 1950

230/44 Romb

RAPPORT

LANTBRUKSSTYRELSEN

över verkställd avsyning

LANTBRUKSSTYRELSEN
22 JUL. 1950
DIARIE NR J 1184
SAK NR

Företag: Björkenäs dikningsföretag år 1941
(namn, socken och län)
Torhamns socken, Blekinge län

Ordf. i styrelsen: Lantbrukaren Idoff Olsson, Björkenäs, Bredäng

Arbetsplanen fastställd den 22 april 1944 /

Ändring medgiven den

Bidrag från statens avdikningsanslag 3.810:-/ kronor

Lån från statens avdikningslånefond 4.320:-/ kronor

Arbetstid enl. synemännens utlåtande 1/9 1946

Arbetstid enl. kontrakt med Lantbruksstyrelsen 1/9 1947, [illegible]

Förlängning medgiven av {Lantbruksstyrelsen [illegible]} till 1/9 1948, 1/9 1950 /

Vid förrättningen, som verkställts av underteckned

den 20/7 1950, har befunnits att sträckan 0 - 3+20 utförts i huvudsaklig överensstämmelse med förslaget. Enligt arbetsplanens á priser uppgick värdet av utfört arbete till ca 2.450:- kr

Härtill komma förrättningskostnader 435:16 "

Summa 2.885:16 kr

motsvarande ca 35 % av den beräknade kostnaden 8.135:16 "

Enligt uppgift lär styrelsens ordförande ämna ansöka om två års anstånd med företagets fullbordande. Ansökningen tillstyrkes.

Karlskrona den 21 juli 1950.

Thore Möller

K. Lantbruksstyrelsens formulär K 103.
12. 1940. 10 000.

STATENS REPRODUKTIONSANSTALT
832548

230/44

LANTBRUKSSTYRELSEN
29 JUL. 1950
DIARIE Nr J 1213
SAK Nr

B. 3810 -
L. 4.3201 -

1/9. 47

Till

Kungl. Lantbruksstyrelsen 21/1. 47 - 1/9. 48
13/7. 48 - 1/9. 50.

Undertecknad, ordförande i styrelsen för Björkenäs dikningsföretag år 1941 i Torhamns socken, Blekinge län, till vilket företag den 22 april 1944 anvisats dels statsbidrag med 3.810 kronor från statens avdikningsanslag och dels lån med 4.320 kronor från statens avdikningslånefond, får härmed vördsamt anhålla om ytterligare förlängning av arbetstiden till den 1 september 1952.

Till följd av bristen på arbetskraft i orten har det, trots upprepade annonseringar och personlig bearbetning av personer, som kunde tänkas lämpliga att utföra arbetet, hittills visat sig omöjligt att finna någon därtill villig. För närvarande kunna tecken på ökad tillgång på arbetskraft icke skönjas, varför uppskovet synes icke böra utmätas allt för knappt.

Prisstegringen under de nio år, som förflutit sedan förslaget upprättades, torde komma att medföra avsevärd fördyring av företaget. På grund härav får jag anhålla om upplysning, huruvida utsikt finnes till ökning av statsunderstödet.

Björkenäs, Bredäng, den 22 juli 1950.

Sdoff Olssons

bev. 3.810 4.320
arbet. 1.300 1.500

1/9 - 1946

(borgen 26/11 46)

Björkenäs dikningsföretag år 1941. 22/4 44

Blekinge län.

F ö r t e c k n i n g

å fastigheter, till vilkas andelar i kostnaderna för företaget avdikningslån sökes.

Torhamns socken.

Bredäng	3/16	mtl	1 3/4	äg.	Nils Österström, lagf. 8/6 1938, § 428.
Björkenäs	1/8	"	1 3/4	"	Gunnar Håkansson, lagf. sökt. Lagf. senast beviljad för Karl Nilsson, Seth Clarens Fredrik Nilsson och Maja Lilly Solvig Holm den 16/12 1936, §§ 564 - 566.
"	1/12	"	1 9/16	"	Josef Sandin, lagf. 3/9 1941, § 142.
"	1/8	"	2 2/4	"	Gunnar Håkansson. Se 1/8 mtl 1 3/4 ovan.
"	1/4	"	2 3/4	"	Gunnar Pettersson, lagf. 24/2 1937, § 137.
"	1/4	"	4 2/4	"	Idoff Olsson, lagf. 1/3 1933, § 94.
"	1/4	"	4 3/4	"	Edvard Andersson, lagf. 8/3 1927, § 208.

Karlskrona den 28 mars 1942.

Thore Möller

1947 den 7 jan.

Uppgift jämlikt stadgandet i 1 §, 1 stycket, av lag om kronans förmånsrätt för avdikningslån den 14 juni 1929 (nr 164).

Företagets namn: Björkenäs dikningsföretag år 1941 i Torhamns socken, Blekinge län.

Lån 4.320 kronor från statens avdikningslånefond enligt Kungl. Lantbruksstyrelsens beslut den 22 april 1944.

Lånet har beviljats för nedanstående, i utredningen angående detsamma upptagna fastigheter.

Socken, by och hemman	Mantal	Registernummer	Ägare
Torhamns socken			
Brodäng	3/16	1 3	Nils Österström, lagf. 8/6 1938 § 423
Björkenäs	1/8	1 3	Gunnar Håkansson, lagf. sökt. lagf senast beviljad för Karl Nilsson Seth Clarens Fredrik Nilsson och Maja Lilly Solvåg Holm den 16/12 1936 § 564-566
"	1/12	1 9	Josef Sandin, lagf. 3/9 1941, § 142
"	1/8	2 2	Gunnar Håkansson. se 1/8 mtl. 1 3 ovan
"	1/4	2 3	Gunnar Pettersson, lagf. 24/2 1937 § 137
"	1/4	6 2	Idoff Olsson, lagf. 1/3 1933 § 94
"	1/4	4 3	Edvard Andersson, lagf. 8/3 1927 § 208.

Stockholm den 7 januari 1947.

På Kungl. Lantbruksstyrelsens vägnar

Albert Smith

230
44

LANTBRUKSINGENJÖREN
I
BLEKINGE LÄN
Stenbergsgr. 3
KARLSKRONA
Tel. 475

DIARIE Nr 33406
K. LANTBRUKSSTYRELSEN
9 DEC. 1946

R a p p o r t

över besiktning av Björkenäs dikningsföretag år 1941 i Torhamns socken av Blekinge län.

Planen fastställd den 22 april 1944.

Statsbidrag : 3.810:- kr

Statslån : 4.320:- "

Kontrakt ej antaget.

Fastställd arbetstid till den 1 september 1946.

Styrelsens ordförande : Lantbrukaren Idoff Olsson, Björkenäs, Bredäng.

Vid av undertecknad den 13 november 1946 verkställd besiktning av ovan angivna företag, befanns sträckan A - 2+30 vara utförd i huvudsaklig överensstämmelse med förslaget. Enligt fastställda arbetsplanens á-priser beräknas värdet av utfört arbete till

str.	0 - 0+90		464:80 kr
"	0+90 - 2+30	ca	1.200:- "
			1.664:80 kr
Härtill komma förrättningskostnader			435:16 "
		Summa	2.135:16 kr

motsvarande omkr. 26 % av hela den beräknade kostnaden 8.135:16 kr.

Karlskrona den 6 december 1946.

Thore Möller

96

230/44

... erlämnad
... toret
den 21/12 1946
godkänd den 2/1 1947

DIARIE Nr 33405
K. LANTBRUKSSTYRELSEN
9 DEC. 1946

K 2*0265

KONTRAKT.

Sedan Kungl. Lantbruksstyrelsen den 22 april 1944 till Björkenäs dikningsföretag år 1941 i Torhamns socken av BLEKINGE LÄN

beviljat dels *statsbidrag* med tretusenåttahundratio (3.810) kronor att utgå från *statens avdikningsanslag* och *dels lån* med fyratusentrehundratjugo (4.320) kronor att utgå från *statens avdikningslånefond* ävensom fastställt en av statens lantbruksingenjör Th. Möller vid syneförrättning år 1941 för företaget upprättad arbetsplan med därtill hörande kostnadsförslag, hava undertecknade, som av vederbörande intressenter utsetts till styrelse ~~för troendeman~~ för företaget, med Lantbruksstyrelsen avslutat följande kontrakt, varigenom vi ~~jag~~ för egen del samt å vederbörande intressenters i företaget vägnar åtaga och förbinda oss ~~mig~~:

1:o) att utföra företaget i överensstämmelse med den fastställda arbetsplanen med de eventuella ändringar däri, varom Lantbruksstyrelsen må komma att efter framställning besluta,

att fullborda arbetet till den *1 september* 1947,

att vid företagets utförande iakttaga de föreskrifter, som av Kungl. Maj:t eller Lantbruksstyrelsen må hava meddelats,

6. 1943. 1 000.

STATENS REPRODUKTIONSANSTALT 141643

att vid sådana betongarbeten, som kunna ifrågakomma vid företaget, giva företräde för material av inhemsk tillverkning, då icke särskilda omständigheter till annat föranleda,

att bestrida vad utöver beviljat statsbidrag kan erfordras för företagets fullbordande,

att gälda vederbörande förrättningsman tillkommande gottgörelse för besiktning och avsyning av företaget,

att, när sådant av Lantbruksstyrelsen påfordras, förete behörigen verifierade räkenskaper över de med företaget förenade utgifterna ävensom att, därest det skulle visa sig, att torrläggningskostnad, varför statsmedel beviljats, beräknats till högre belopp än den verkliga kostnaden, efter föreskrift av Lantbruksstyrelsen vidkännas motsvarande minskning av statsbidraget och lånet,

att underhålla det utförda arbetet intill dess sådan underhållsskyldighet kan varda andra i laga ordning ålagd eller vederbörande från underhållsskyldigheten befriats, samt

att vid arbetets utförande ävensom i fråga om underhållsskyldighetens fullgörande underkasta ~~mig~~ oss Lantbruksstyrelsens inseende och kontroll;

2:o) att för tjänsteman, som förordnats att verkställa besiktning eller avsyning av företaget eller inspektion av underhållsarbetet, tillhandahålla den för företaget fastställda arbetsplanen med därtill hörande handlingar och ritningar;

3:o) att i händelse avvikelse utan därtill i vederbörlig ordning erhållet tillstånd skett från den fastställda arbetsplanen, eller arbetet icke blivit fullbordat inom därför bestämd tid och Lantbruksstyrelsen ej heller medgivit anstånd med dess utförande, eller Kungl. Statskontoret skulle finna den säkerhet, som blivit ställd för till Statskontoret avgiven skuldförbindelse angående lånets återbetalning, icke vidare nöjaktig, och ny säkerhet som av Statskontoret godkännes, icke varder inom bestämd tid avlämnad, eller den bestämda annuiteten icke varder i behörig tid erlagd, låta det ankomma på Lantbruksstyrelsen att inställa vidare utbetalning av statsmedlen samt att återfordra vad därav uppburits beträffande lånet dock endast därest icke beslut om detsammas återbetalning och fördelning blivit meddelat, att inom viss angiven tid på en gång eller efter hand inbetalas, bidragsmedlen till Lantbruksstyrelsen, och lånemedlen till Statskontoret, ävensom att å sålunda lyftade och återburna medel erlägga fem procent årlig ränta från lyftningsdagen till dess återbetalning sker;

4:o) att ifråga om tid för lyftande av statsmedlen låta gälla vad Lantbruksstyrelsen därutinnan bestämmer, och skall någon del av statsbidraget och lånet innestå i Lantbruksstyrelsen, intill dess arbetet blivit vederbörligen avsynat och av Lantbruksstyrelsen godkänt;

5:o) att vid avslutandet av detta kontrakt för förvaring i Lantbruksstyrelsens arkiv till Styrelsen överlämna ett exemplar av till ärendet hörande förslag och utredning, dock med undantag för sådana förrättningsakter, som enligt gällande bestämmelser i fråga om redovisning av akter rörande företag enligt 7 kap. vattenlagen må vid nämnda tidpunkt hava överlämnats till Lantbruksstyrelsen, ävensom att, innan sista delen av statsmedlen lyftes, till Lantbruksstyrelsen överlämna fullständig beskrivning jämte ritning över sådan avvikelse från den fastställda planen, vartill vederbörligt tillstånd må hava meddelats;

6:o) att bestrida eller gottgöra kostnader, som i följd av erhållna statsbidrag och lån kunna föranledas för Lantbruksstyrelsen eller Statskontoret;

7:o) att för fullgörande av detta kontrakt ävensom, därest mot kontraktet brytes, för återbäring av lyftade statsmedel jämte därå upplupen ränta, ställa säkerhet, som av Lantbruksstyrelsen godkännes;

8:o) att till Statskontoret avgiva med behörig borgen eller annan säkerhet försedd skuldförbindelse angående lånets återbetalning; samt

9:o) att fullgöra de övriga åtaganden, som enligt gällande bestämmelser åligga mottagare av ifrågavarande statsmedel.

Härav äro två lika lydande exemplar upprättade, av vilka vardera kontrahenten tagit ett.

Björkenäs den 26 nov 1946

Idoff Olsson Björkenäs No 4

Sven Johansson Björkenäs no 1 o 2 (ny ägare)

Josef Sandin Björkenäs No 1

Nils Österström Bredäng 1

Att Idoff Olsson, Sven Johansson, Josef Sandin och Nils Österström

i bägges vår närvaro egenhändigt undertecknat förestående kontrakt, intyga:

Ejnar Johansson — Ragnar Johansson

Adress Skearyd Jämjärlätt — Adress Skearyd Jämjärlätt

Kungl. Lantbruksstyrelsen antager detta kontrakt.

Stockholm den 7 januari 1947.

På Kungl. Lantbruksstyrelsens vägnar

[signature]

Vederbörandes uppmärksamhet fästes å bestämmelserna i 13 kap. 17 § vattenlagen, vari stadgas att, därest det framtida underhållet försummas, Konungens Befallningshavande eller annan myndighet Konungen bestämmer äger själv bota bristen på den försumliges bekostnad.