Blad 1.

Förslag i 2 blad till

Abborremåla dikningsföretag år 1942.

Badaryds socken, Blekinge län;

upprättat vid syneförrättning enligt vattenlagen år 1942 av:

Statens lantbruksingenjör.

Genom Kungl. Lantbrukstyrelsens beslut donna dag fastställd till efterrättelse vid arbetets utförande.

Stockholm den 19 december 1944
På Kungl. Lantbrukstyrelsens vägnar
Hjalmar Forsman.

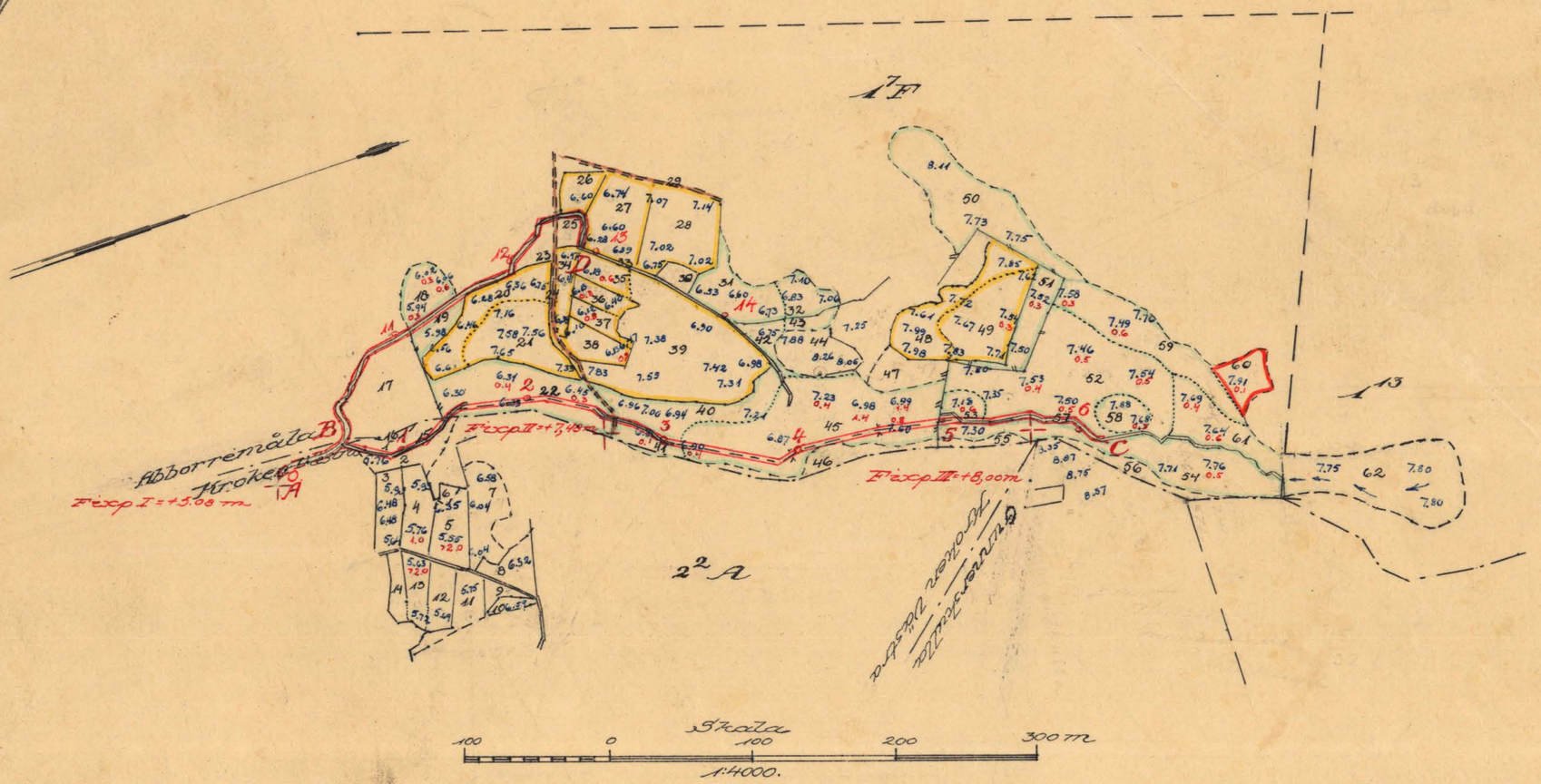

KTN. Nr 001

K 2·0262 /

Nr 240 Blekinge 2 rit

Tillhör förslag till

Abborremåla dikningsföretag år 1942.

Blad 2.

Statens lantbruksingenjör.

Genom Kungl. Lantbruksstyrelsens beslut denna dag fastställd till efterrättelse vid arbetets utförande.

Stockholm den 19 december 1944

På Kungl. Lantbruksstyrelsens vägnar

Hjalmar Forsman.

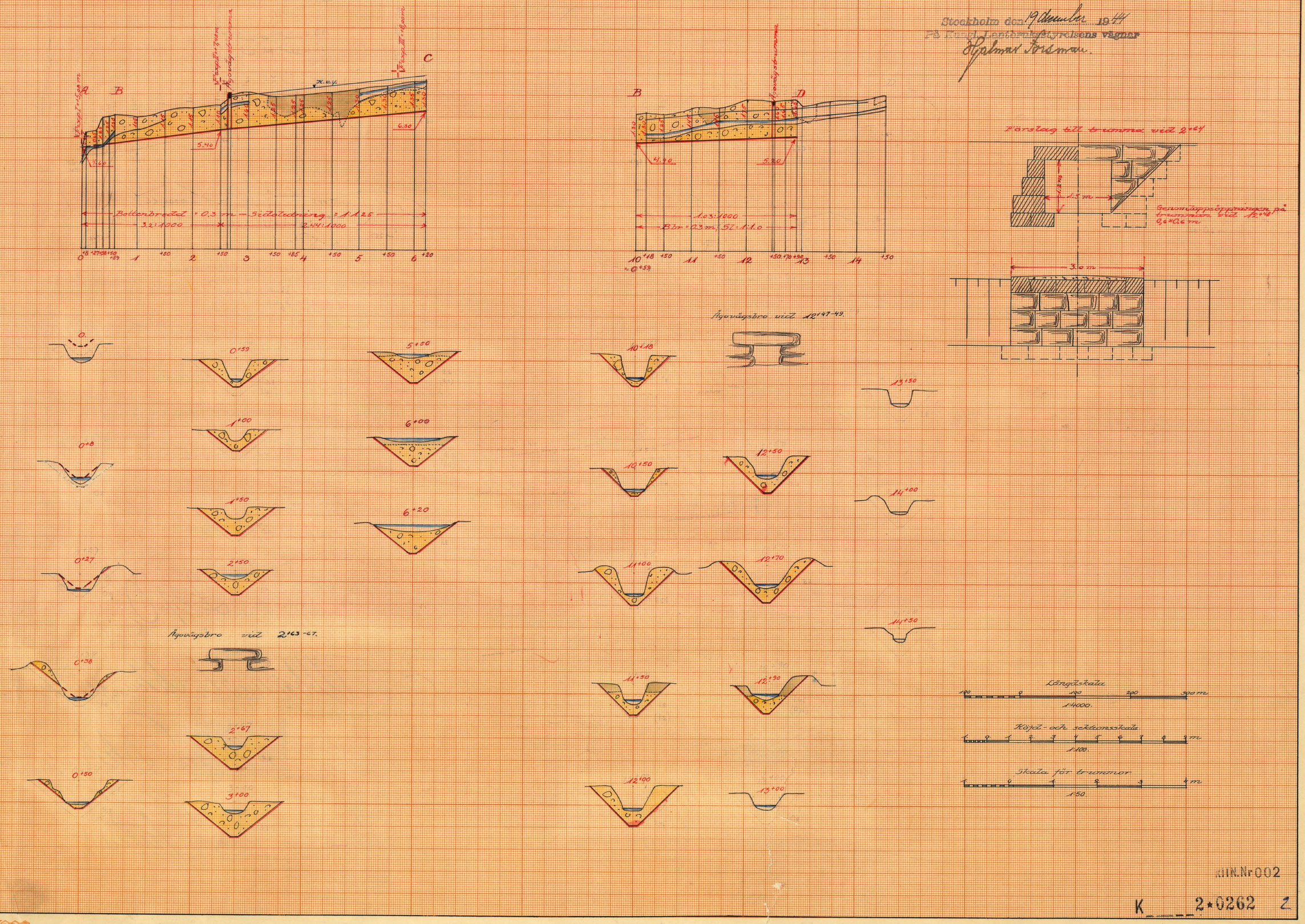

KIIN.Nr 002

K 2*0262 2

4301 Rb.

Nr 240 Blekninge 2 ritn



Akt nr:

A262

AU$A262

DIARIE NR 4108
K. LANTBRUKSSTYRELSEN

K____2*0262

Kungl. Lantbruksstyrelsens
Kulturtekniska byrns arkiv

Synehandlingar

till

ABBORREMÅLA DIKNINGSFÖRETAG ÅR 1942.

Backaryds socken, Blekinge län.

A262

Nättrabyåns nederbördsområde n:r 81.

Synehandlingar

till

ABBORREMÅLA DIKNINGSFÖRETAG ÅR 1942.

Backaryds socken, Blekinge län.

Till akten hör: 1 häfte handlingar innehållande 24 paginerade sidor och 1 arvodesräkning samt 2 rittningar.

Protokoll, fört vid synefönättning enligt 7. kap. vattenlagen rörande utdikning av mark, tillhörande hemmanet Abborremåla nr 1 i Backaryds socken av Blekinge län.

Onsdagen den 28 oktober 1942 kl 13 inställde sig undertecknad lantbruksingenjör jämte skiftesgodemännen Anton Nilsson i Bekön och Olof Olsson i Hunnamåla hos lantbrukaren Fritz Pettersson i Abborremåla för att på grund av länsstyrelsens för förrättningsmannen utfärdade förordnande påbörja förrättningens handläggning. Vid sammanträdet, som kungjorts i Backaryds församling den 4 oktober 1942 och i Blekinge Läns Tidning den 5 samma månad (Bil. B) och varom kända intressenter erhållit underrättelse, enligt förteckning (Bil. C), tillstädeskommo följande sakägare:

Sökande till förrättningen:

Fritz Pettersson, ägare av $\frac{7}{96}$ mtl Abborremåla 1^7

Övriga sakägare:

Erik Augustsson, ägare av $\frac{1}{6}$ mtl Kroken Västra 2^2

Sven Nilsson, arrendator av torp under samma fastighet.

Martin Andersson, ägare av avst Abborremåla 1^{13}

§ 1.

Ansökningen till förrättningen och länsstyrelsens med anledning härav utfärdade förordnande upplästes och bilades handlingarna (Bil. A^{1-3}).

§ 2.

Synemännen förklarades ojäviga.

§ 3.

Framvisades karta över torrläggningsområdet och profilritningar över undersökta avlopp. I samband härmed redogjorde förrättningsmannen för av honom upprättat preliminärt förslag.

§ 4.

Sökanden yrkade, att företaget skulle utföras i huvudsaklig överensstämmelse med förslaget.

§ 5.

Augustsson framhöll, att hans odling avvattnades genom dike ca 80 m öster om ifrågavarande avlopp och alltså icke kunde beräknas vinna någon hätnad genom den planerade dikningen.

Augustsson hade intet att invända mot dikningens utförande över hans fastighet och hade intet anspråk på ersättning för vare sig upplåtelse av mark till dikets breddning eller för intrång genom upplägging av schaktningsmassor. Ur diket upptagen sten borde dock uppläggas på västra sidan av diket.

§ 6.

Andersson ansåg, att hans äng snarare skulle skadas av dikning och påyrkade icke torrläggning av densamma.

§ 7.

Trummor ansågos på företagets bekostnad böra byggas vid 2+64 och 12+48.

§ 8.

Synemän och sakägare begävo sig därefter till torrläggningsområdet, varest synemännen besiktigade marken och avlopp samt företogo markvärdering.

§ 9.

Efter synegången fortsattes sammanträdet på samma ställe som förut, varvid synemännen avgåvo utlåtande (Bil. G.).

§ 10.

Uträknades gode männens ersättningar och uppgings till 11 kronor 20 öre för Anton Nilsson samt 14 kronor för Olof Olsson eller tillhopa 25 kronor 20 öre.

§ 11.

Antecknades, att förrättningsmannen debiterat dagarvode för följande antal dagar och förrättningsåtgärder:

Längdmätning, avvägning o. dyl.	$1\frac{1}{2}$ dag
Sammanträde och markvärdering	1 — " —
Utredning på lantmäterikontoret	$\frac{1}{4}$ — " —
Summa	$2\frac{3}{4}$ dagar

§ 12.

För hantlangning vid undersökningarna skulle till sökanden utgivas ersättning med 40 kronor.

§ 13.

Tillsades, att avskrifter och kopior av handlingar och ritningar komme att inom trettio dagar tillställas sökanden.

§ 14.

Förrättningen förklarades avslutad.

§ 15.

Som intet vidare förekom upplästes protokollet och sammanträdet avslutades.

Abbarremåla den 28 oktober 1942.

Thore Möller

Anton Nilsson Olof Olsson

Bil A 3

LÄNSSTYRELSEN
I
BLEKINGE LÄN

J.D.B. 3.
1936.

5/1941

RESOLUTION.

Med återkallande av sitt den 21/1 1936 för lantbruksingenjören Magnus Wixell utfärdade förordnande, förordnar länsstyrelsen härigenom statens lantbruksingenjör Thore Möller att lagligen verkställa ifrågavarande förrättning.

Karlskrona å landskansliet den 20 december 1939.

Bil A 2.

MAJ:TS BEFALLNINGSHAVANDE
I
BLEKINGE LÄN.
LANDSKANSLIET.

Jd:m B. 3.
1936

R e s o l u t i o n.

Översändes till statens lantbruksingenjör Magnus Wixell, som härigenom förordnas att lagligen verkställa ifrågavarande förrättning.

Karlskrona å landskansliet den 21 januari 1936.

Hb.

7 D. B 3 år 1936.

Bil. A'

Landskansliet i Karlskrona
Ink. den 14 JAN. 1936

Till Länsstyrelsen

Undertecknad får härmed anhålla, att behörig person måtte förordnas att handlägga syneförrättning enligt 7 kap. vattenlagen, rörande utdikning av vattenskadad mark, tillhörande hemmanet Abborremåla nr 1, i Baekarydsborken av Blekinge län.

Endast undertecknads egen mark berörs av företaget.

Abborremåla per Hallabro den 1 nov. 1935

Frits Pettersson

STATENS LANTBRUKSINGENJÖR
THORE MÖLLER
Tel. 3262. KARLSKRONA

Bil. B.

K U N G Ö R E L S E.

Syneförrättningar enligt vattenlagen angående torrläggning genom dikning av vattenbesvärade marker handläggas vid sammanträden å följande tider och platser i Blekinge län.

Backaryds socken.

Onsdagen den 28 oktober 1942 kl 13 hos lantbrukaren Fritz Pettersson i Abborremåla. Företaget synes komma att beröra marker, tillhörande Abborremåla $1\frac{7}{13}$ och $1\frac{13}{2}$ samt Kroken Västra 2.

Karlskrona den 28 september 1942.

Thore Möller.
Statens lantbruksingenjör.

Anslaget i laga ordning
i Backaryds församling
den 4/10 1942
Julius Åkerblad
Kyrkoherde Kontraktsprost Kyrkoadjunkt

Införd i Blekinge Läns Tidning måndagen den 5 oktober 1942.

I tjänsten

Bil C.

F Ö R T E C K N I N G

över kungörelser, kallelser och underrättelser angående sammanträden vid syneförrättning rörande torrläggning av vattenskadade marker tillhörande Abborremåla och Kroken Västra i Backaryds socken av Blekinge län avlämnade å posten nedanskrivna dagar.

Den 28 september 1942 angående sammanträde hos lantbrukaren Fritz Pettersson i Abborremåla onsdagen den 28 oktober 1942 kl 13.

Kungörelse till pastorsämbetet i Backaryd,		Backaryd.
" "	Blekinge Läns Tidning,	Karlskrona.
Kallelse till skiftesgodemannen Anton Nilsson, Bokön,		Hallabro.
" " "	Axel Augustsson, V. Kroken,	Backaryd.
Underrättelse till lantbr. Sven Nilsson, V. Kroken,		"
" " "	Erik ~~Håkansson~~ Augustsson, V. Kroken,	"
" " "	Fritz Pettersson, Abborremåla,	Hallabro.
" " "	Martin Andersson, Abborremåla,	"

Den 6 oktober 1942 angående ovan angivna sammanträde.

Kallelse till skiftesgodemannen Olof Olsson, Hunnamåla, Öljehult.

I hjärtan.

Bil. D.

Areal								Nuvarande värde			Blivande värde			Förbättringsvärde		
Åker		Äng och odlingsmark		Annan duglig mark		Impediment och högl. mark		pr har	pr ägofigur		pr har	pr ägofigur		pr har	pr ägofigur	
Har	ar	Har	ar	Har	ar	Har	ar	Kr.	Kr.	öre	Kr.	Kr.	öre	Kr.	Kr.	öre
7		8		9		10		11	12		13	14		15	16	

Ägobeskrivning

och

värderingslängd.

Socken, by och hemman	Registernummer	Littera å kartan	Hemmanstal	Ägofigurens nummer	Delägares namn, hemvist m. m. samt ägobeskrivning
1	2	3	4	5	6
Backaryds socken					
Kroken Östra	22	A	1/6		Erik Augustsson, brukar Sven Nilsson
				1	äng, förbättras ej
				2	" "
				3	åker "
				4	" "
				5	" "
				6	backe
				7	åker "
				8	äng "
				9	" "
				10	åker "
				11	" "
				12	" "
				13	" "
				14	" "
				15	avloppr
				16	backe
					Summa
Abborrmåla	17	E	7/96		Fritz Pettersson
				17	skogsmark, förbättras ej
				18	äng, mullgrund på sand o grus
				19	" " "
				20	åker "
				21	" grusbl mylla "
				22	äng mylla "
					Transp.

PETTERSONSKA BOKTR. EFTH. SKARA.

Areal								Nuvarande värde			Blivande värde			Förbättringsvärde		
Åker		Äng och odlingsmark		Annan duglig mark		Impediment och högl. mark		pr har	pr ägofigur		pr har	pr ägofigur		pr har	pr ägofigur	
Har	ar	Har	ar	Har	ar	Har	ar	Kr.	Kr.	öre	Kr.	Kr.	öre	Kr.	Kr.	öre
7		8		9		10		11	12		13	14		15	16	
							05.5									
							07.5									
							11.0									
							12.0									
							11.0									
							01.5									
							15.5									
							08.0									
							03.0									
							02.0									
							09.5									
							08.0									
							07.0									
							05.5									
							03.0									
							01.0									
						1	11.0									
							31.5	—			—			—		
		11.0						200	22	-	600	66	-	400	44	-
		07.0						400	28	-	1400	98	-	1000	70	-
	22.0							600	132	-	1600	352	-		220	-
	25.0							1000	250	-	"	400	-	600	150	-
		39.0						200	78	-	1200	468	-	1000	390	-
	47.0	57.0					31.5		510	-		1384	-		874	-

Socken, by och hemman	Registernummer	Littera å kartan	Hemmanstal	Ägofigurens nummer	Delägares namn, hemvist m. m. samt ägobeskrivning
1	2	3	4	5	6
					Transp.
				23	skogsmark, förbättras ej
				24	äng
				25	skogsmark, förbättras ej
				26	åker, mullj grå sand i grus
				27	" " "
				28	" " "
				29	äng
				30	backe
				31	äng " "
				32	" " "
				33	avlopp
				34	åker " "
				35	" " "
				36	" " "
				37	" " "
				38	" " "
				39	" grusbl. mullj "
				40	äng " "
				41	" " "
				42	" " "
				43	" " "
				44	" högländ
				45	" grusbl. mullj "
				46	backe
				47	"
				48	åker " "
					Transp.

Areal								Nuvarande värde			Blivande värde			Förbättringsvärde		
Åker		Äng och odlingsmark		Annan duglig mark		Impediment och högl. mark		pr har	pr ägofigur		pr har	pr ägofigur		pr har	pr ägofigur	
Har	ar	Har	ar	Har	ar	Har	ar	Kr.	Kr.	öre	Kr.	Kr.	öre	Kr.	Kr.	öre
7		8		9		10		11	12		13	14		15	16	
	47.0		57.0				31.5		510	-		1384	-		874	-
							05.0	—			—			—		
							04.5	—			—			—		
							03.5	—			—			—		
	07.0							700	49	-	1600	112	-	900	63	-
	23.0							"	161	-	"	368	-	"	207	-
	28.0							"	196	-	"	448	-	"	252	-
							03.0	—			—			—		
							03.0	—			—			—		
			12.0					400	72	-	1000	180	-	600	108	-
			08.5					"	34	-	800	68	-	400	34	-
							11.0	—			—			—		
	07.5							600	45	-	1600	120	-	1000	75	-
	01.0							400	28	-	"	112	-	1200	84	-
	06.0							"	24	-	"	96	-	"	72	-
	05.5							"	22	-	"	88	-	"	66	-
	09.5							"	38	-	"	152	-	"	114	-
	67.0							1000	670	-	"	1072	-	600	402	-
			23.0					200	46	-	1200	276	-	1000	230	-
			05.0					"	10	-	600	30	-	400	20	-
			07.0					400	28	-	1000	70	-	600	42	-
			03.5					"	14	-	800	28	-	400	14	-
							15.0	—			—			—		
			76.0					200	152	-	1000	760	-	800	608	-
							10.0	—			—			—		
							10.5	—			—			—		
	23.0							700	161	-	1400	322	-	700	161	-
2	30.5	1	98.0				97.0		2260	-		5686	-		3426	-

Socken, by och hemman	Registernummer	Littera å kartan	Hemmanstal	Ägofigurens nummer	Delägares namn, hemvist m. m. samt ägobeskrivning
1	2	3	4	5	6
					Transp.
				49	åker, grusbl. mellj på sand o grus
				50	skogsmark
				51	äng " "
				52	" " "
				53	" " "
				54	" " "
				55	backe
				56	"
				57	ovlopp
				58	äng " "
				59	" " "
				60	skogsmark
				61	äng
					Summa
Abborrmåla	1^{13}		avs		Martin Andersson
				62	äng, förbättras ej
					Summa
					Summan
Backarnyds socken.					
Kroken Västra	2^{2}	A	1/6	1-16	Erik Augustsson, brukare Sven Nilsson
Abborrmåla	av 1^{7}	F	7/96	17-61	Fritz Pettersson
"	1^{13}		avs	62	Martin Andersson
					Summa

PETTERSONSKA BOKTR. EFTR. A. SKARA
403473

Areal								Nuvarande värde			Blivande värde			Förbättringsvärde		
Åker		Äng och odlingsmark		Annan duglig mark		Impediment och högl. mark		pr har	pr ägofigur		pr har	pr ägofigur		pr har	pr ägofigur	
Har	ar	Har	ar	Har	ar	Har	ar	Kr.	Kr.	öre	Kr.	Kr.	öre	Kr.	Kr.	öre
7		8		9		10		11	12		13	14		15	16	
2	30.5	1	98.0				97.0		2260	-		5686	-		3426	-
	27.0							400	108	-	1400	378	-	1000	270	-
					47.5			100	47	50	200	95	-	100	47	50
			14.0					400	56	-	1200	168	-	800	112	-
			71.5					200	143	-	1000	715	-	"	572	-
			05.0					"	10	-	400	20	-	200	10	-
			43.0					100	43	-	600	258	-	500	215	-
							04.0	—			—			—		
							08.5	—			—			—		
							06.0	—			—			—		
			07.5					200	15	-	400	30	-	200	15	-
			34.0					"	68	-	600	204	-	400	136	-
					11.0			100	11	-	200	22	-	100	11	-
			20.5					"	20	50	600	123	-	500	102	50
2	57.5	3	93.5		58.5	1	15.5		2782	-		7699	-		4917	-
			452.0				50.5									
—							50.5									
						1	11.0									
2	57.5	3	93.5		58.5	1	15.5		2782	-		7699	-		4917	-
							50.5									
2	57.5	3	93.5		58.5	277.0			2782	-		7699	-		4917	-

— Forts.

Annonsmåla den 28 oktober 1942

Thore Mårtensson

Anton Nilsson Olof Olsson

Socken, by och hemman	Registernummer	Littera å kartan	Hemmanstal	Ägofigurens nummer	Delägares namn, hemvist m. m. samt ägobeskrivning	
1	2	3	4	5	6	

Kostnadsförslag.

Bil. E.

Läge	Längd m.	Arbete, jordmån m. m.	Antal	à pris	Kostnad Kr.	Kostnad öre	Kostnad Kr.	Kostnad öre	Summa Kr.	Summa öre
1	2	3	4	5	6		7		8	
		Dikessträckan A - B - C								
0 - 2 +50	250	Schaktning av grus och sten, sprängsten, översten m 3	400	2,50			1000	-		
2 +50 - 6 +20	370	Schaktning av sand, grus, sten och sprängsten, översten "	530	2,30	1219	-				
		Schaktning av dyjord "	400	0,70	280	-	1499	-	2499	-
		Trumma för ägoväg vid 2+64							350	-
		För oförutsedda fall, arbetsledning m.m. tillägges							251	-
	620	Summa							3100	-
		Dikessträckan B - D.								
10-12 +90	290	Schaktning av block, sten, grus och sprängsten, översten m 3	500	2,30	1150	-				
		Schaktning av dyjord "	70	0,70	49	-			1199	-
		Trumma för ägoväg vid 12+48							250	-
		För oförutsedda fall, arbetsledning m.m. tillägges							151	-
	290	Summa							1600	-
		SAMMANDRAG.								
	620	Dikessträckan A - B - C							3100	-
	290	" B - D							1600	-
	910	Summa							4700	-

Abborremåla den 28 oktober 1942.

[signature]

Läge	Längd m.	Arbete, jordmån m. m.	Antal	à pris	Kostnad Kr.	Kostnad öre	Kostnad Kr.	Kostnad öre	Summa Kr.	Summa öre
1	2	3	4	5	6		7		8	

PETTERSONSKA BOKTR.EFTR.
SKARA

Bil. E.

Grävningstabell.

Läge	Längd	Djup	Bottenbredd	Dagbredd	Sidolutning	Bottenhöjd och lutning		Anmärkningar
	Meter							
1	2	3	4	5	6	7	8	9
Dikessträckan A - B - C.								
0	-	-	-	-	-	+4,60		= A Fixp. I. Höjdläge =+ 5,08 m. Järndubb i sten 5 m öster om 0+oo.
0+8	8	0,65	0,3	1,95	1:1,25			
0+27	19	0,65	"	1,95	"			
0+38	11	1,25	"	3,45	"			
0+50	12	1,25	"	3,45	"			
0+59	9	1,30	"	3,55	"			= B
1	41	1,05	"	2,95	"			
1+50	50	1,15	"	3,20	"			
2	50	1,15	"	3,20	"			
2+50	50	1,10	"	3,05	"	+5,40		Trumma för ägoväg vid 2+64 enl. ritning.
3	50	1,60	"	4,30	"			Fixp. II. Höjdläge =+7,48 m. Järndubb i sten vid rågången mot V. Kröken 3 m söder om väg och 7 m öster om 2+60
3+50	50	1,25	"	3,45	"			
3+85	35	1,25	"	3,45	"			
4	15	1,25	"	3,45	"			
4+50	50	1,25	"	3,45	"			
5	50	1,30	"	3,55	"			
5+50	50	1,30	"	3,55	"			Fixp III. Höjdläge =+8,oo m. Järndubb i sten 5 m öster om 5+66.
6	50	1,35	"	3,70	"			
6+20	20	1,30	"	3,55	"	+6,30		= C
S:ma	620	meter						
Dikessträckan B - D.								
10	-	1,30	0,3	2,90	1:1,o	+4,90		= 0+59 = B
10+18	18	1,30	"	2,90	"			
10+50	32	1,25	"	2,80	"			
11	50	1,45	"	3,20	"			
11+50	50	1,45	"	3,20	"			
12	50	1,75	"	3,80	"			
12+50	50	1,60	"	3,50	"			Trumma för ägoväg vid 12+48 enl. ritning.
12+70	20	1,65	"	3,60	"			
12+90	20	1,65	"	3,60	"	+5,20		= D
S:ma	290	meter						

Läge	Längd	Djup	Bottenbredd	Dagbredd	Sidolutning	Bottenhöjd och lutning		Anmärkningar
	Meter							
1	2	3	4	5	6	7	8	9

Vid arbetenas utförande iakttages:

att djupen äro beräknade från de avvägda dubbarna till dikets föreskrivna botten och dagbredden i nivå med dubbarna,

att jord och sten, som uppschaktas ur dike, må läggas vid sidan av detta, dock icke närmare kanten än 1,o m och ej i brantare inre lutning än dikets egen sidolutning,

att på sträckan 0+59 - 1+40 av diket A - B - C stenen upplägges på västra sidan av diket,

att öppningar med bottenbredd 0,3 m och sidolutning 1:1,o anordnas i upplagda jordsträngar vid svackor i marken, tillstötande diken samt i övrigt på minst var 40:de meter,

att till äventyrs inträffande ras skola oförtövat avhjälpas och erforderliga förstärkningsåtgärder vidtagas,

att trummorna skola utföras av kilad sten i gott förband,

att den mindre trumman må utföras av betongrör med en inre diameter av 60 cm, varvid rören skola uppfylla i Svenska Kommunal-Tekniska föreningens normalbestämmelser angivna fordringar,

att under arbetet vatten icke får uppdämmas eller påsläppas så att skada sker.

Abborremåla den 28 oktober 1942.

[signature]

PETTERSONSKA BOKTR.EFTR. SVARA

379201

Ö v e r s i k t s k a r t a.

Skala 1:100000.

Bil. G.

U T L Å T A N D E

avgivet vid syneförrättning enligt vattenlagen angående torrläggning genom dikning av mark till 7/96 mtl Abborremåla 17/1 i Bäckaryds socken av Blekinge län.

Mom.1. Företagets omfattning och ändamål.

Över avdikningsområdet, som skall bilda en samfällighet, har upprättats karta i skala 1:4000, på vilken markernas höjdläge över det antagna jämförelseplanet angivits med små blå siffror och torvjordlagrets mäktighet med små röda siffror. Beskrivning över markerna återfinnes i ägobeskrivningen /Bil. D./.

Företaget avser utförande av de dikessträckor, som å hithörande ritningar betecknas A - B - C och B - D. På plankartan äro dikena utmärkta medelst dubbla röda linjer.

Företaget ligger inom Nättrabyåns nederbördsområde nr 81.

Mom.2. Laga hinder, allmänna och enskilda intressen.

För handläggning av förrättningen, som grundar sig på länsstyrelsens förordnande den 20 december 1939, eller för företagets utförande i den omfattning, som ovan angivits, har något laga hinder ej anmälts eller kunnat utrönas. Några allmänna eller enskilda intressen synas ej av företaget komma att förnärmas.

Mom.3. Företagets beskaffenhet.

Företaget är av så ringa omfattning att detsamma bör hänföras till dikning.

Mom.4. Fixpunkter.

På plan- och profilritningarna angivna höjdlägen hänföra sig till ett antaget jämförelseplan, som bestämmes genom fixpunkter:

Fixp. I. Höjdläge =+5,08 m. Järndubb i sten 5 m öster om längdmätningspunkt 0+oo.

Fixp. II. Höjdläge =+7,48 m. Järndubb i sten vid rågången mot Västra Kroken, 3 m söder om väg och 7 m öster om längdmätningspunkt 2+60.

Fixp. III. Höjdläge =+8,oo m. Järndubb i sten 5 m öster om 5+66.

Fixpunkterna, som äro lagligen skyddade, få ej rubbas, förstöras eller övertäckas förrän de av lantbruksingenjör ersatts med nya.

Mom.5. Avloppens dimensioner.

Vid den punkt, där arbetena föreslagits att börja, omfattar dikets A - B - C nederbördsområde 860 har och fallförhållandena äro goda. Nederbördsområdet för diket B - D är av ringa omfattning. Särskild beräkning av dimensionerna har icke ansetts erforderlig. Storleken har bestämts med hänsyn till jordmånens beskaffenhet och till kravet på möjlighet till ändamålsenlig torrläggning av sökandens mark. För båda avloppen har bottenbredden bestämts till 0,3 m. Sidolutningen har för det förstnämnda diket bestämts till 1:1,25 medan för det sistnämnda en sidolutning av 1:1,o ansetts tillräcklig.

Mom.6. Broar och trummor.

I samband med grävningsarbetenas utförande skola trummor/ i enlighet med upprättad ritning på företagets bekostnad byggas vid 2+64 över diket A - B - C och vid 12+48 över diket B - D.

Mom.7. Ersättningar.

Vid detta företag skola inga ersättningar utgå vare sig för upplåtelse av mark till dikets breddning eller nygrävning eller för intrång genom uppläggning av schaktningsmassor.

Mom.8. Båtnad och kostnadsfördelning.

Båtnaden för i företaget ingående marker har uppskattats i den ordning och med tillämpning av de grunder, som angivas i vattenlagen. Resultatet av denna uppskattning har införts i värderingslängden /Bil. D./.

Alla med företaget förenade kostnader skola gäldas av sökanden.

Mom.9. Företagets utförande.

Ifråga om företagets utförande bestämmes:

1/ Företaget skall utföras i enlighet med de upprättade förslagsritningarna.

2/ Jord och sten, som uppschaktas ur dike vid dettas upptagande eller rensning, må läggas vid sidan av detta, dock icke närmare kanten än 1,o m och ej i brantare inre lutning än 1:1,o. På sträckan 0+59 - 1+40 av diket A - B - C skall stenen uppläggas på västra sidan av diket.

3/ I upplagda jordsträngar skola öppningar med bottenbredd 0,3 m och sidolutning 1:1,o anordnas vid svackor i märken, tillstötande diken samt i övrigt på var 40:de meter, på det dagvattnet må fritt kunna avrinna från angränsande terräng.

4/ Till äventyrs inträffande ras skola oförtövat avhjälpas och erforderliga förstärkningsåtgärder vidtagas.

5/ Trummorna skola utföras av kilad sten i gott förband. Den mindre trumman må utföras av betongrör med en inre diameter av 60 cm, varvid rören skola uppfylla i Svenska Kommunal-Tekniska föreningens normalbestämmelser för dylika rör angivna fordringar.

6/ Under arbetet får vatten icke uppdämmas eller påsläppas så att skada sker.

7/ Arbetet må begynna omedelbart efter det denna förrättning vunnit laga kraft samt skall vara bragt till slut senast den 1 september 1946.

8/ Avsyning jämlikt 13 kap. 1 § vattenlagen skall efter anmälan göras av lantbruksingenjör.

Mom.10. Framtida underhållet.

I företaget ingående avlopp skola omsorgsfullt underhållas genom regelbundna rensningar. Rensnings- och underhållsarbetena böra utföras å tider då arbetet åstadkommer så ringa skada som möjligt. Av rensningsjord förorsakat intrång skall tålas utan ersättning.

Uppdämning eller annan åtgärd, som hindrar vattnets fria lopp, må på inga villkor tillåtas eller tålas.

Trummorna skola efter avsynandet övertagas till underhåll av den eller dem, som haft att vidmakthålla befintliga trumbyggnader.

Mom.11. Företagets namn.

Företaget skall benämnas "Abborremåla dikningsföretag år 1942".

Mom.12. Aktförvarare.

Avskrifter och kopior av vid denna förrättning upprättade handlingar och ritningar skola förvaras av ägaren till 7/96 mtl. Abborremå-

la 1 7.

Mom.13. Besvärshänvisning.

Talan mot åtgärd eller beslut vid förrättningen föres vid Söderbygdens Vattendomstol, adr. S t o c k h o l m, till vilken besvären för att komma under prövning skola vara ingivna inom sextio dagar från nedanskrivna dag.

I besvären, som skola ingivas i tre exemplar, skola fullständigt upptagas klagandens alla påståenden och skälen därtill; och skola vid besvären fogas de handlingar klaganden vill åberopa till stöd för ändringssökandet.

Mom.14. Verkställighet.

Då i denna sak underställning till vattendomstol icke skall ske, kommer detta utlåtande att gå i verkställighet i den ordning, som för laga kraft ägande dom är stadgat, för såvitt icke inom den i mom. 13 här ovan angivna tid besvär över förrättningen anföras och på grund härav ändring i detta utlåtande kommer till stånd.

Abborremåla, Hallabro, den 28 oktober 1942.

Anton Vilsson Olaf Olsson

ARVODESRÄKNING

för laga syneförrättning angående Abborrnäla Dikningsföretag år 1942

Buckarydds *socken och* Blekinge *län,*

upprättad enligt nedanstående §§ i lantbruksingenjörstaxan av den 27 juni 1930.

År och månad	Dag	Arbete	Antal	à kr.	Kr.	öre	Kr.	öre
1	2	3	4	5	6		7	
		Kallelser och kungörelser, § 5 ... st.	9	0,50			4	50
		Ägomätning: i skala 1: 4000, §§ 6—10						
		a) för mätningsområdets gränser enl. tariff I						
		1) i åker, raklinje ... km.		1,50				
		kroklinje ... „		3,00				
		i annan mark, raklinje ... „		3,00				
		kroklinje ... „	15	6,00	9	-		
		2) för strandsträckor utefter sjö o. vattendrag med bredd över 15 m.						
		i åker, raklinje ... km.		3,00				
		kroklinje ... „		5,00				
		i annan mark, raklinje ... „		5,00				
		kroklinje ... „		11,00				
		3) för strandsträckor utefter mindre vattendrag, bredd 10—15 meter						
		i åker, raklinje ... „		1,00				
		kroklinje ... „		2,00				
		i annan mark, raklinje ... „		2,00				
		kroklinje ... „		5,00				
		b) för mätningsområdets olika ägoslag, ägofigurer och areal enligt tariff II						
		åker, medelareal 20 ar ... st.	13	0.17	2	21		
		... har	2.57.5	1.06	2	73		
		äng och odlingsmark, medelareal 22 ar ... st.	18	0.14	2	52		
		... har	3.73.5	0.74	2	91		
		annan mark och impediment, medelareal 11 ar ... st.	31	0.05	1	55		
		... har	3.35.5	0.78	2	62		
		Tillägg för mätning i skala 1: ...						
		c) för vattenavlopp enl. tariff III med en medelbredd av > 15 / 10—15 / < 10 m.						
		i åker o. d., raklinje ... km.						
		kroklinje ... „						
		i annan mark, raklinje ... „						
		kroklinje ... „						
		d) för textning, skala o. d., 1:sta regalarket bladet ...			4	-		
		övriga regalark blad ... st.					27	54
		... Överföres					32	04

1	2	3	4	5	6		7	
		Överfört					32	04
		Avvägning:						
		a) avvägning, längdmätning o. d., § 46 mom. 4 ..... *dagar*	1½	12,00	18	—		
		b) ytavvägning, § 11, mom. 1, tariff IV						
		i öppen mark, medelantal ≥4 *punkter pr har* ..... *har*	7095	0.50	3	55		
		avvägda punkter ..... *st.*	100	0.03	3	—		
		i annan mark, medelantal ..... *punkter pr har* ..... „						
		avvägda punkter ..... „						
		c) begränsningskurva, § 11, mom. 2:						
		i öppen mark ..... *km.*	1.5	2,00	3	—		
		i annan mark ..... „		5,00			27	55
		Arealuträkning, *§ 13, tariff V, medelareal* 16 *ar,* ..... *st.*	62	0.05	3	10		
		..... *har*	9.870	0.10	—	99	4	09
		Ägobeskrivning, *§ 14, ägofigurer* ..... *st.*	62	0,04			2	48
		Markvärdering:						
		a) uppskattning och värdering, § 46, mom. 5 ..... *dagar*		12,00				
		b) gradtabell eller kurva, § 16, mom. 1:						
		för första kilometern av avlopps längd ..... *km.*			—	—		
		för övriga kilometer ..... *st.*		1,50				
		c) uträkning därmed av värde pr ytenhet, § 16, mom. 2, värdetal „	64	0,06	3	84		
		d) uträkning av förbättring eller försämring, § 17, ägofigurer „	32	0,12	3	84	7	68
		Längdprofil, *§ 19 längdskala 1:* 4/0.00						
		a) uppritning enl. tariff VI, 1) endast markyta ..... *km.*						
		2) befintligt avlopp eller vall ..... „	0.9	3.50			3	15
		Tvärsektioner *§§ 21 och 22 i skala 1: 100;*						
		vid uppritning av endast befintlig eller ny sektion ..... *st.*						
		..... „						
		vid uppritning av såväl befintlig som ny sektion ..... „	22	0.22	4	84		
		..... „						
		..... „					4	84
		Antal profil- och sektionsritningar ..... „	1	3,00			3	—
		Hydrografisk utredning, *§§ 23 och 48, grundbelopp*			2	—		
		för vattenområdets areal ..... *km.²*		0,02				
		..... *dagar*		12,00			2	—
		Dimensionsberäkning, *§ 24:*						
		a) för öppet avlopp, utan särskild beräkning ..... *km.*	0,9	3,50	3	15		
		tillägg för särskild beräkning av dimensionerna ..... „		1,00				
		„ „ *våta sektionsarean vid h. v. y. 0,50 kr. pr m.²* „						
		nämligen ..... *m.² sektion på* ..... „						
		..... „ „ „ ..... „						
		..... „ „ „ ..... „						
		..... „ „ „ ..... „						
		b) täckt ledning, 1) inre diameter intill 20 cm. ..... „		6,00				
		2) „ „ över 20 „ ..... „		10,00			3	15
		Inritning å kartan av avlopp och vallar, *§ 26 grundbelopp*			1	—		
		tillägg för varje cm. verkligt mått å kartan ..... *cm.*	22	0,03		66	1	66
		..... *Överföres*					91	64

1	2	3	4	5	6	7
		Överfört				91 64
		Arbetsbeskrivning, *§ 27, 1:a sidan*			3	
		tillägg för övriga sidor ... *st.*	2	2,00	4 –	7 –
		Kostnadsberäkning, *§ 28, a) nyanläggning* ... *km.*		2,50		
		därjämte 25 öre pr m² av våta sektionsarean vid h. v. y.				
		nämligen ... *m² sektion på* ... „				
		b) vid förändring av befintligt avlopp ... „	0,9	4,00	3 60	
		därjämte 50 öre pr m.² av våta sektionsarean vid h.v.y.				
		nämligen ... *m² sektion på* ... „				
		c) av kostnadsförslagets slutsumma 0,1 % (broar och vallar inberäknade) ...			4 70	8 30
		Förslag till invallning, *§ 29*				
		a) Konstruktion och dimensionering av vallar ...			6 —	
		b) Inläggning av vallkrön ... *km.*		0,50		
		c) Uppritning av tvärsektioner ... *st.*		0,25		
		d) Kostnadsberäkning ... *km.*		3,00		
		§ 46 Förslag till pumpstation ... *dagar*		12,00		
		Förslag till bro- och trumbyggnad, *§§ 33—35 och 38*				
		Dimensionsberäkning ...		8,00		
		Ritarbete ...			5 –	
		...				
		för särskilt konstruerat landfäste ... *st.*		4,00		
		Kostnadsberäkning ...				
		för särskilt konstruerade landfästen ... *st.*		4,00		
		Grundförstärkning ... *m²*		0,10		
		Antal särskilda ritningar ... *st.*		3,00		5 –
		Införande av höjdsiffror å plankartan, *§ 39* ...	100	0,01		1 –
		Översiktskarta, *§ 41* ...				4 –
		Ersättningslängd, *§ 42, grundbelopp* ...			1 50	
		antal ersättningar ... *st.*		0,25		
		Kostnadsfördelning, *§ 43, grundbelopp* ...			2 —	
		antal fastigheter ... *st.*		0,30		
		tillägg för fastigheter i olika avdelningar ... „		0,20		
		Utlåtande och betänkande, *§ 45* ... *sid.*	5	3,00		15 –
		Sammanträden o. upprättande av protokoll, *§ 46, mom. 1, dagar*	1	12,00		12 –
		Särskild utredning, *§ 46, mom. 2* ... „		12,00		
		Utredning å länets lantmäterikontor rörande fastighetsgränser, jordregisternummer o. d., *§ 46, mom. 15* ... *dagar*	1/4	12,00		3 –
		Förslag enl. § 46 mom. 15, *brunn* ... „		12,00		
		utlopp för täckt ledning ... „		12,00		
		slamficka ... „		12,00		
		...				
		Lösen för: *Summa kronor*				146 94
		Kopia av plankartan, *§ 51*				
		1) 1:sta regalarket bladet ...			7 –	
		övriga regalark blad ... *st.*				
		2) efter kartans skala och ägofigurernas medelareal, tariff VII,				
		skala 1: 4000, medelareal 16 *ar ägofigurer* ... *st.*	62	0.07	4 34	
		... *har*	9.87	0.14	1 38	
		... *Överföres*			12 72	

1	2	3	4	5	6		7	
		Överfört			12	72		
		höjning för handkopia å ritpapper, 25 %						
		3) insättning av höjdlägestal st.	100	0,02	2	-		
		„ „ kanaler och diken, grundbelopp			1	75		
		tillägg för varje cm. verkligt mått å kartan, cm.	22	0,05	1	10	17	57
		Kopia av profil-, sektions-, bro- och trumritningar, § 54,						
		1) enligt tariff VIII, endast markyta km.						
		befintligt vattendrag ell. vall „						
		nytt avlopp eller vall „						
		ändring av befinligt avlopp „	0,9	6.00	5	40		
		2) tvärsektioner, originalritningens belopp			4	84		
		3) broar och trummor, „ „			5	-		
		4) för varje med rubrik, skalor o. d. försett blad st.		3,00				
					15	24		
		nedsättning för kopia å kalkérväv 25 %			3	81	11	43
		Kopia av annan ritning, § 46, pumpstation dagar		12,00				
		brunn, rörutlopp och slamficka „		12,00				
		Avskrift av synehandlingarna, § 55 sid.	20	0,55			11	-
		Översiktskarta i d:o, § 41					4	-
		Summa kronor					44	-
		Övriga förrättningskostnader.						
		Lösen av förordnandet jämte kommissionärsarvode						
		Annonskostnader ang. sammanträden			6	50		
		Inbindning av förrättningshandlingar o. uppklistring av ritningar			2	-	8	50
		Arvode till biträdande förrättningsmannen						
		Ersättning till gode männen enligt egna räkningar			25	20		
		Kostnader för hantlangning, materialer o. d.			40	-	65	20
		Summa kronor					73	70
		Sammandrag.						
		Förrättningsmannens arvode			146	94	146	94
		Lösen för kopior och avskrifter			44	-	44	-
		Övriga förrättningskostnader			8	50	73	70
		Summa kronor			199	44	264	64

Den, som icke åtnöjes med denna räkning, äger att inom tre månader från nedanstående dag klander därå anställa genom stämning till Östra o Medelsta Domsagas häradsrätt.

Abborsemåla den 28 okt 1942.

[signature]

Statens lantbruksingenjör.

Att sakägare erhållit en med denna lika lydande räkning betyga:

Kronor ..... kvitteras:

..... den ..... 19.....

PETTERSONSKA BOKTR.EFTR. SKARA
302212

K 2*0262

K 2*0262

93/44 B-Lån

Betänkande

till

ABBORREMÅLA DIKNINGSFÖRETAG ÅR 1942.

Backaryds socken, Blekinge län.

Genom Kungl. Lantbruksstyrelsens beslut denna dag fastställd till efterrättelse vid arbetets utförande.

Stockholm den 19 december 1944.
På Kungl. Lantbruksstyrelsens vägnar
Hjalmar Svensson.

Betänkande

till

ABBORREMÅLA DIKNINGSFÖRETAG ÅR 1942.

Backaryds socken, Blekinge län.

B e t ä n k a n d e

rörande fråga om statsunderstöd till utförande av Abborremåla dikningsföretag år 1942 i Backaryds socken av Blekinge län.

Belägenhet.

Området är beläget omkring 5 km norr om Backaryds kyrka och angives å till synehandlingarna fogad översiktskarta till sitt ungefärliga läge med röd färgbeteckning.

Rättsliga förhållanden.

Förslag angående företaget har upprättats vid av undertecknad handlagd, den 28 sistlidna oktober avslutad syneförrättning enligt vattenlagen. Så snart förrättningen vunnit laga kraft kommer bevis härom att tillställas Kungl. Lantbruksstyrelsen.

Statsbidrag från avdikningsanslaget, skogsutdikningsanslaget eller anslaget till förstärkning av ofullständiga jordbruk /avloppsförbättringsbidrag/ eller lån från odlingslånefonden eller statens avdikningslånefond har tidigare icke utgått till torrläggning av i företaget ingående mark.

Hydrografiska förhållanden.

För de särskilda avloppssträckornas nederbördsområden, beräknade vattenmängder, lutningar m.m. redogöres i synehandlingarna. På översiktskartan har nederbördsområdets gräns angivits med en heldragen blå linje.

Arbetstid.

Enligt vid syneförrättningen meddelade bestämmelser skall företaget vara fullbordat till den 1 september 1946.

Statsunderstöd.

Ende delägaren har förklarat sig önska komma i åtnjutande av såväl bidrag från statens avdikningsanslag som lån från statens avdikningslånefond till företagets genomförande. Genom de föreslagna arbetenas utförande torrlägges en areal av 7,095 hektar, varav 2,575 hektar åker, 3,935 hektar äng och odlingsmark samt 0,585 hektar annan mark. Vid syneförrättningen har båtnaden beräknats till 4.914 kronor och kostnaden för företaget, förrättningskostnader medräknade, till 4.985:79 kronor. Relativa kostnaden uppgår således till 1,01.

Sammandrag av företagets kostnader är infört här nedan.

Förord.

Den vid syneförrättningen verkställda utredningen har givit vid handen, att torrläggning av i företaget ingående marker är en förutsättning för ett rationellt utnyttjande av desamma. Företaget omfattar praktiskt taget all sökanden tillhörig odlad eller odlingsbar mark. Om jordbruk för framtiden skall kunna bedrivas på fastigheten är det därför nödvändigt att bättre torrläggning beredes dessa marker, som äro belägna i omedelbar anslutning till åbyggnaderna. På grund härav får jag, trots att kostnaden överstiger båtnaden, tillstyrka att till företaget beviljas statsbidrag med 4.450 kronor och statslån med 4.460 kronor.

Bilagor m.m.

Beträffande företaget i övrigt rörande frågor hänvisas till syneakterna, bestående av 1 häfte handlingar och 2 ritningar.

Karlskrona i november 1942.

[signature]

K o s t n a d s s a m m a n d r a g

Torrläggningskostnad

Arbets- och materialkostnad		4.700:- kr

Förrättningskostnad

Kostnad för syneförrättningen	264:64 kr	
" " utredn. ang. statsunderstöd	21:15 "	285:79 "
	Summa	4.985:79 kr

Karlskrona i november 1942.

[signature]

Vid arbetsplanens fastställande har kostnaden för företaget beräknats till 4.985 kronor 79 öre.

Stockholm den 19 december 1944.

På Kungl. Lantbruksstyrelsens vägnar

Hjalmar Forsman.

Avskrift

R ä k n i n g

för betänkande och utredning angående statsunderstöd till Abborremåla dikningsföretag år 1942 i Backaryds socken av Blekinge län.

Betänkande och kostnadssammandrag 3 sid á 3:- kr	9:-	kr
Upprättande av ansökningshandlingar	3:-	"
" " förteckning å lånesökandenas fastigheter	3:-	"
Anskaffande av lagakraftbevis	2:50	"
Avskrift av betänkandet m.m. 3 sid	1:65	"
Inhäftning av handlingar	2:-	"
Summa	21:15	kr

Klander mot denna räkning anställes genom stämning till Östra och Medelsta domsagas häradsrätt inom tre månader härefter.

Karlskrona i november 1942.

Thore Möller

Bestyrkes i tjänsten:

Thore Möller

336/44

RAPPORT

LANTBRUKSSTYRELSEN
16 OKT. 1952
DIARIE NR U 1598
SAK NR

över verkställd avsyning

Företag: Abborremåla dikningsföretag år 1942
(namn, socken och län)
Backaryds socken, Blekinge län

~~Ordförande~~ / ~~Förtroendeman~~: / Ende intressent: Lantbrukaren Frits Pettersson, Brevlåda 453, Abborremåla, Hallabro

BESLUT
DEN 31 OKT. 1952
LANTBRUKSSTYRELSEN

Arbetsplanen fastställd den 19 december 1944

Ändring medgiven den

Bidrag från statens avdikningsanslag 2.450:- kronor

Lån från statens avdikningslånefond 2.460:- kronor

Arbetstid enl. synemännens utlåtande 1 september 1947

Arbetstid enl. kontrakt med Lantbruksstyrelsen 1 september 1947

Förlängning medgiven av Vattendomstolen till

Förlängning medgiven av Lantbruksstyrelsen till 1 september 1952

Vid förrättningen, som verkställts av undertecknad

den 14 oktober 1952, har befunnits att företaget var i sin helhet utfört i enlighet med den fastställda planen. Kostnaden har blivit avsevärt högre än vid förslagets upprättande beräknats.

Tillstyrkes till godkännande.

Karlskrona den 15 oktober 1952.

Thore Möller

Godk. helt
utbet bidr 750 kr
" lån 760 "

Lantbruksstyrelsen 3068. 1950 maj. 5 000.

STATENS REPRODUKTIONSANSTALT
206750

336/44 Kmb

P. M.

D. Nr J 2596/50
US

för utbetalande av statsunderstöd.

Företag: Abborremåla dikningsföretag år 1942 i Backaryds socken,
BLEKINGE LÄN ✓

Arb. plan: 19/12 1944 ✓

Kontrakt: 14/5 1946 ✓

Fullbordas: 1/9 1951 ✓

Statsbidrag: 2.450 kronor ✓

Lån: 2.460 kronor ✓

Beräkn. kostnad: 4.985:79 kronor ✓

Verkst. utbet. d. 6 februari 1946 av statsbidrag: 800 ✓ kr.

av lån: 800 ✓ kr.

Utfört arbete enligt lbring. T. Möller den 12/ 12 19 50

2.285:79 kr. = c:a 46 %.

~~Ordf. i arb. styrelsen~~
Ende intressent } Lantbrukaren Frits O. Pettersson,
Abborremåla, Hallabro.

Rekv. ..... bifogad

Utbetalas av statsbidrag 300 kr.

av lån 300 kr.

Stockholm den 3/1 19 51

yf.

Lantbruksstyrelsen 3054. 49. okt. 1000.

STATENS REPRODUKTIONSANSTALT
407149

336/44

RAPPORT

LANTBRUKSSTYRELSEN
13 DEC. 1950
DIARIE Nr U 2596
SAK Nr

över verkställd besiktning

Företag: Abborremåla dikningsföretag år 1942 ✓
(namn, socken och län)
Backaryds socken, Blekinge län

~~Ordförande~~ / ~~Förtroendeman~~ / Ende intressent: Lantbrukaren Frits Pettersson, Abborremåla, Hallabro

Arbetsplanen fastställd den 19 december 1944 ✓

Ändring medgiven den

Bidrag från statens avdikningsanslag 2.450:- ✓ kronor

Lån från statens avdikningslånefond 2.460:- ✓ kronor

Arbetstid enl. synemännens utlåtande 1 september 1947

Arbetstid enl. kontrakt med Lantbruksstyrelsen 1 september 1947 ✓

Förlängning medgiven av Vattendomstolen till

Förlängning medgiven av Lantbruksstyrelsen till 1 september 1951 ✓

Vid förrättningen, som verkställts av underteckned

den 12 december 1950, har befunnits att sträckan A-B-C uppgrävts i huvudsaklig överensstämmelse med förslaget. Schaktmassorna hade dock upplagts allt för nära dikeskanten.

Kostnaden för utfört arbete beräknas enligt i fastställda arbetsplanen angivna á-priser till 2.499:- kr

Avgår för flyttning av schaktmassor 499:- "

2.000:- kr

Härtill komma förrättningskostnader 285:79 "

Summa 2.285:79 kr

motsvarande omkr. 46 % av hela den beräknade kostnaden 4.985:75 kr

Karlskrona den 12 december 1950.

Thore Möller

Lantbruksstyrelsen 3068. 1950 maj. 5 000.

STATENS REPRODUKTIONSANSTALT
208750

FÖREDRAGET
DEN 20 DEC. 1949
I
LANTBRUKSSTYRELSEN

336/44 Komb.

LANTBRUKSSTYRELSEN
9 DEC. 1949
DIARIE Nr U 4137
SAK Nr

Lendr. avs. 22.6.49.

Till

Kungl. Lantbruksstyrelsen.

Undertecknad, ende delägare i Abborremåla dikningsföretag år 1942 i Backaryds socken, Blekinge län, får härmed vördsamt anhålla om ytterligare förlängning av arbetstiden till den 1 september 1951. Kungl. Lantbruksstyrelsen hade i beslut den 30 september 1947 medgivit anstånd med arbetets fullbordande till den 1 september 1949.

Abborremåla, Hålsbro, den 8/12 1949

Frith. O. Pettersson

1946 den 6 aug.

Uppgift jämlikt stadgandet i 1 §, 1 stycket, av lag om kronans förmånsrätt för avdikningslån den 14 juni 1929 (nr 164).

Företagets namn: Abborremåla dikningsföretag år 1942 i Backaryds socken, Blekinge län.

Lån 2.460 kronor från statens avdikningslånefond enligt Kungl. Lantbruksstyrelsens beslut den 19 december 1944.

Lånet har beviljats för nedanstående, i utredningen angående detsamma upptagen fastighet.

Socken, by och hemman	Mantal	Registernummer	Ägare
Backaryds socken			
Abborremåla	7/96	ov 1 7	Frötz Pettersson lagf. 9/8 1933, § 302

Stockholm den 6 augusti 1946.

På Kungl. Lantbruksstyrelsens vägnar

Hjalmar Forsman

19/12 44

Abborremåla dikningsföretag år 1942

Blekinge län

F ö r t e c k n i n g

å fastigheter, till vilkas andelar i kostnaderna för företaget avdikningslån sökes.

Backaryds socken

7/96 mtl Abborremåla av 1/7 äg. Fritz Pettersson lagf. 9/8 1933, § 302.

Karlskrona den 10 oktober 1942.

2

1/16 mtl bar. bears

336/44

20206

DIARIE Nr
K. LANTBRUKSSTYRELSEN
2 AUG. 1946

Intyg

Abborremåla dikningsföretag år 1942 i Backaryds socken rörande fastigheten 1/16 mtl. 17 Abborremåla t.

Att ovannämnda dikningsföretag vid syn i dag befunnet arbetet av dikningen vara utfört till punkt 0.38 arbet ifråga rågår nu med 3 st arbetare betyger

Abborremåla den 23 juli 1946

Axel Augustsson

Egnahemsombud för Backaryds socken

adrs Kroken Backaryd

33 c
44

LANTBRUKSINGENJÖREN
I
BLEKINGE LÄN
Stenbergsgr. 3
KARLSKRONA
Tel. 475

DIARIE Nr 22665
K. LANTBRUKSSTYRELSEN
16 SEP 1947

R a p p o r t

över avsyning av Abborremåla dikningsföretag år 1942 i Backaryds socken av Blekinge län, verkställd enligt förordnande av Kungl. Lantbrukssty-relsen den 8 augusti 1947.

Planen fastställd den 19 december 1944.
Statsbidrag : 2.450:- kr
Statslån : 2.460:- "
Kontrakt antaget den 14 maj 1946.
Fastställd arbetstid till den 1 september 1947.
Ende delägare : Lantbrukaren Fritz Pettersson, Abborremåla, Brevl.453, Hallabro

---

Vid avsyning av undertecknad den 9 denna månad befanns sträckan A - B - ca 2+oo vara utförd i huvudsaklig överensstämmelse med planen. Kostnaden för vid avsyningstillfället utfört arbete beräknas enligt i fastställda arbetsplanen angivna á-priser till omkring 750:- kr
Härtill komma förrättningskostnader 285:79 "

Summa 1.035:79 kr

motsvarande 21 % av hela den beräknade kostnaden 4.985:75 kr.

Ende delägaren har begärt anstånd med företagets fullbordande till den 1 september 1949. Bifall till ansökningen tillstyrkes.

Karlskrona den 12 september 1947.

Thore Möller

Avskrift.

1944 Lamb.

J 2455/51

AD/MG

Grak. 31/10 54

Lantbrukaren Fritz Pettersson,
Abborremåla,
Hallabro.

Lantbruksstyrelsen har genom beslut denna dag medgivit, att till vederbörande intressent i ABBORREMÅLA DIKNINGSFÖRETAG ÅR 1942 i Backaryds socken, Blekinge län, må utbetalas av det till ifrågavarande företag beviljade statsbidraget ytterligare 600 kronor och av det därtill anvisade lånet ytterligare 600 kronor.

Nämnda belopp komma att från Lantbruksstyrelsens kassakontor i enlighet med de hit insända rekvisitionerna tillställas Eder.

Med anledning av gjord framställning om utsträckt arbetstid för ovannämnda företag har Lantbruksstyrelsen medgivit att - såvitt avser rätten till beviljade statsmedel - nämnda tid må utsträckas till den 1 september 1952. Ytterligare någon förlängning av arbetstiden bör icke påräknas.

Stockholm den 22 januari 1952.
Enligt uppdrag

Axel Danielsson

336/44 Lund.

P. M.

för utbetalande av statsunderstöd.

BESLUT
DEN 22 JAN 1952
I
LANTBRUKSSTYRELSEN

D. Nr J 2455/51
AD/EF

Företag: ABBORREMÅLA DIKNINGSFÖRETAG ÅR 1942 i Backaryds socken, Blekinge län.

Arb. plan: 19 december 1944

Kontrakt: 14 maj 1946

Fullbordas: 1 september 1951

Statsbidrag: 2.450 kronor

Lån: 2.460 kronor

Beräkn. kostnad: 4.985:79 kronor

Verkst. utbet. d. 6 februari 1946 m.fl. av statsbidrag: 1.100 kr.

av lån: 1.100 kr.

Utfört arbete enligt 1bring Thore Möller den 18/12 19 51

3.885:79 kr. = c:a (78 %) 70 %

Statsb. $\frac{70}{100} \cdot 2450 = 1710$; $1710 - 1100 = 610 \approx 600$

Lån $\frac{70}{100} \cdot 2460 = 1720$; $1720 - 1100 = 620 \approx 600$

~~Ordf. i arb. styrelsen~~ / Ende intressent: Lantbr. Frits Pettersson, Abborremåla, Hallabro.

Rekv. ..... bifogad

Utbetalas av statsbidrag 600 / kr.

av lån 600 / kr.

Arb. förb. tim 1/9 52+
+ tillägg se ovan

Stockholm den 12/1 19 52

Lantbruksstyrelsen 3054. 49. okt. 1000.

STATENS REPRODUKTIONSANSTALT
407149

336/44

RAPPORT

LANTBRUKSSTYRELSEN
19 DEC. 1951
DIARIE Nr J 2455
SAK Nr

över verkställd avsyning

Företag: Abborremåla dikningsföretag år 1942
(namn, socken och län)
Backaryds socken, Blekinge län

Ordf. i styrelsen: Lantbrukaren Frits Pettersson, Abborremåla, Hallabro
Ende intressent:

Arbetsplanen fastställd den 19 december 1944

Ändring medgiven den

BESLUT
DEN 22 JAN 1952
I
LANTBRUKSSTYRELSEN

Bidrag från statens avdikningsanslag 2.450:- kronor

Lån från statens avdikningslånefond 2.460:- kronor

Arbetstid enl. synemännens utlåtande 1 september 1947

Arbetstid enl. kontrakt med Lantbrukssstyrelsen 1 september 1947

Förlängning medgiven av Vattendomstolen till

Förlängning medgiven av Lantbrukssstyrelsen till 1 september 1951

Vid förrättningen, som verkställts av underteckned

den 14 december 1951, har befunnits att sträckan B - D med tillhörande trumma utförts i huvudsaklig överensstämmelse med förslaget. Beträffande sträckan A - B - C kvarstå i rapport den 12 december 1950 påsynade brister varjämte diket något uppgrundats till följd av att schaktmassorna delvis rasat ner i detsamma.

Kostnaden för utfört arbete beräknas enligt fastställda arbetsplanens á-priser till

Sträckan A - B - C enl rapport 12/12 1950	2.000:-	kr
" B - D	1.600:-	"
	3.600:-	kr
Härtill komma förrättningskostnader	285:79	"
Summa	3.885:79	kr

3385:

~70%
motsvarande omkr 78 % av hela den beräknade kostnaden 4.985:79 kr

Frits Pettersson har begärt anstånd med arbetets fullbordande till utgången av år 1953. Resterande arbeten böra dock kunna medhinnas på kortare tid, särskilt som hustrun, som förefaller vara ett rekorderligt fruntimmer, lovat att med all kraft driva på arbetet.

På grund härav får jag tillstyrka, att anstånd tillsvidare beviljas till utgången av år 1952.

Karlskrona den 18 december 1951.

Thore Möller

Lantbrukssstyrelsen 3068. 1950 maj. 5 000.

STATENS REPRODUKTIONSANSTALT
208750

LANTBRUKSSTYRELSEN
19 DEC. 1951
DIARIE NR J 2455
SAK NR

Arb. förl.

BESLUT
DEN 22 JAN 1952
I
LANTBRUKSSTYRELSEN

Till

Kungl. Lantbruksstyrelsen

Undertecknad, ende delägare i Abborremåla dikningsföretag år 1942 i Backaryds socken, Blekinge län, får härmed vördsamt anhålla om ytterligare förlängning av arbetstiden till utgången av år 1953. Genom beslut den 30 september 1947 och den 20 december 1951 har anstånd med arbetets fullbordande av Kungl. Lantbruksstyrelsen beviljats till den 1 september 1951.

Abborremåla, Hallabro, den 15/12

Frits Pettersson

Att, såvitt framgår av härstädes fört vederbörligt diarium, besvär inom laga tid icke anförts över en enligt uppgift den 28 oktober 1942 avslutad laga syneförrättning angående företag, benämnt Abborremåla dikningsföretag år 1942 och avseende torrläggning genom dikning av mark till 7/96 mantal Abborremåla 17 i Backaryds socken, Blekinge län; det varder härmed till bevis meddelat. Stockholm i Söderbygdens vattendomstols kansli den 13 februari 1943.

Ex officio:

(G. Österholm)





Lantbruksingenjören Thore Möller, p.b.

Lösen redov. gm stpl..... 0,75
Stämpel ..... 1:—
Summa kronor 1,75

93

Skuldförbindelse överlämnad
Kungl. Statskontoret
den 30/4 1946
genkänd den 9/5 1946

336
44

9778

DIARIE Nr
K. LANTBRUKSSTYRELSEN
9 APR. 1946

K 2*0262

KONTRAKT.

Sedan Kungl. Lantbruksstyrelsen den 19 december 1944 till Abborremåla dikningsföretag år 1942 i Backaryds socken av

BLEKINGE LÄN

Ib handl

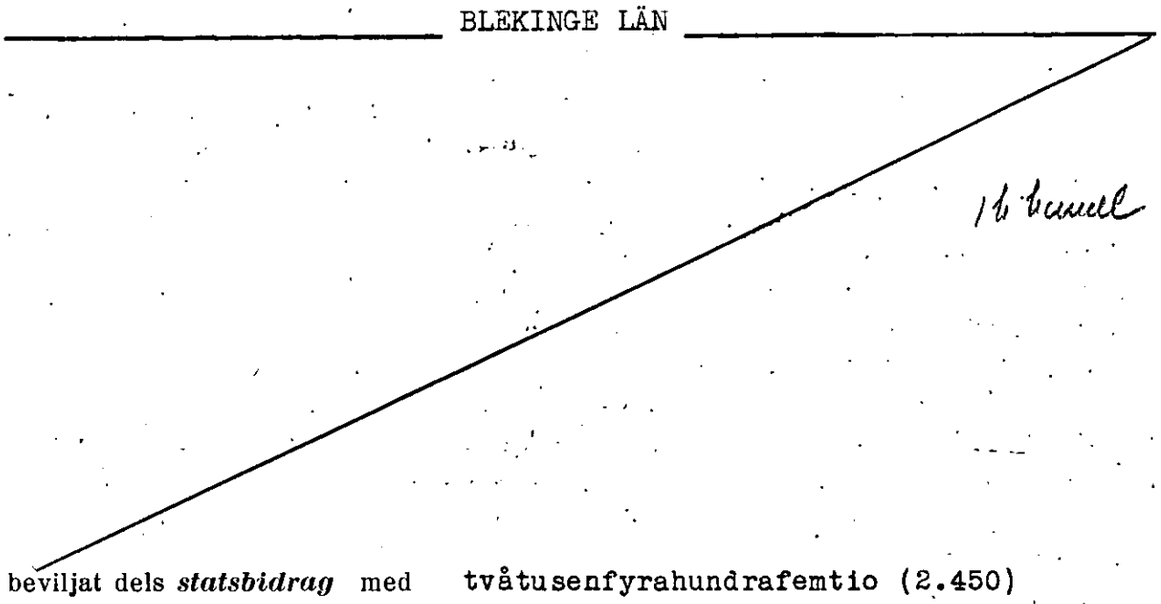

beviljat dels *statsbidrag* med tvåtusenfyrahundrafemtio (2.450) kronor att utgå från *statens avdikningsanslag* och *dels lån* med tvåtusenfyrahundrasextio (2.460) kronor att utgå från *statens avdikningslånefond* ävensom fastställt en av statens lantbruksingenjör Th. Möller vid syneförrättning år 1942 för företaget upprättad arbetsplan med därtill hörande kostnadsförslag, har undertecknad ensam delägare i ~~som av vederbörande intressenter utsetts till styrelse för troendeman för~~ företaget,

med Lantbruksstyrelsen avslutat följande kontrakt, varigenom ~~vi~~ jag ~~för egen del samt å vederbörande intressenters i företaget vägnar~~ åtager och förbinder ~~oss~~ mig:

1:o) att utföra företaget i överensstämmelse med den fastställda arbetsplanen med de eventuella ändringar däri, varom Lantbruksstyrelsen må komma att efter framställning besluta,

att fullborda arbetet till den *1 september* 1947,

att vid företagets utförande iakttaga de föreskrifter, som av Kungl. Maj:t eller Lantbruksstyrelsen må hava meddelats,

6. 1943. 1 000.

STATENS REPRODUKTIONSANSTALT
141643

att vid sådana betongarbeten, som kunna ifrågakomma vid företaget, giva företräde för material av inhemsk tillverkning, då icke särskilda omständigheter till annat föranleda,

att bestrida vad utöver beviljat statsbidrag kan erfordras för företagets fullbordande,

att gälda vederbörande förrättningsman tillkommande gottgörelse för besiktning och avsyning av företaget,

att, när sådant av Lantbruksstyrelsen påfordras, förete behörigen verifierade räkenskaper över de med företaget förenade utgifterna ävensom att, därest det skulle visa sig, att torrläggningskostnad, varför statsmedel beviljats, beräknats till högre belopp än den verkliga kostnaden, efter föreskrift av Lantbruksstyrelsen vidkännas motsvarande minskning av statsbidraget och lånet,

att underhålla det utförda arbetet intill dess sådan underhållsskyldighet kan varda andra i laga ordning ålagd eller vederbörande från underhållsskyldigheten befriats, samt

att vid arbetets utförande ävensom i fråga om underhållsskyldighetens fullgörande underkasta ~~oss~~ mig Lantbruksstyrelsens inseende och kontroll;

2:o) att för tjänsteman, som förordnats att verkställa besiktning eller avsyning av företaget eller inspektion av underhållsarbetet, tillhandahålla den för företaget fastställda arbetsplanen med därtill hörande handlingar och ritningar;

3:o) att i händelse avvikelse utan därtill i vederbörlig ordning erhållet tillstånd skett från den fastställda arbetsplanen, eller arbetet icke blivit fullbordat inom därför bestämd tid och Lantbruksstyrelsen ej heller medgivit anstånd med dess utförande, eller Kungl. Statskontoret skulle finna den säkerhet, som blivit ställd för till Statskontoret avgiven skuldförbindelse angående lånets återbetalning, icke vidare nöjaktig, och ny säkerhet som av Statskontoret godkännes, icke varder inom bestämd tid avlämnad, eller den bestämda annuiteten icke varder i behörig tid erlagd, låta det ankomma på Lantbruksstyrelsen att inställa vidare utbetalning av statsmedlen samt att återfordra vad därav uppburits beträffande lånet dock endast därest icke beslut om detsammas återbetalning och fördelning blivit meddelat, att inom viss angiven tid på en gång eller efter hand inbetalas, bidragsmedlen till Lantbruksstyrelsen, och lånemedlen till Statskontoret, ävensom att å sålunda lyftade och återburna medel erlägga fem procent årlig ränta från lyftningsdagen till dess återbetalning sker;

4:o) att ifråga om tid för lyftande av statsmedlen låta gälla vad Lantbruksstyrelsen därutinnan bestämmer, och skall någon del av statsbidraget och lånet innestå i Lantbruksstyrelsen, intill dess arbetet blivit vederbörligen avsynat och av Lantbruksstyrelsen godkänt;

5:o) att vid avslutandet av detta kontrakt för förvaring i Lantbruksstyrelsens arkiv till Styrelsen överlämna ett exemplar av till ärendet hörande förslag och utredning, dock med undantag för sådana förrättningsakter, som enligt gällande bestämmelser i fråga om redovisning av akter rörande företag enligt 7 kap. vattenlagen må vid nämnda tidpunkt hava överlämnats till Lantbruksstyrelsen, ävensom att, innan sista delen av statsmedlen lyftes, till Lantbruksstyrelsen överlämna fullständig beskrivning jämte ritning över sådan avvikelse från den fastställda planen, vartill vederbörligt tillstånd må hava meddelats;

6:o) att bestrida eller gottgöra kostnader, som i följd av erhållna statsbidrag och lån kunna föranledas för Lantbruksstyrelsen eller Statskontoret;

7:o) att för fullgörande av detta kontrakt ävensom, därest mot kontraktet brytes, för återbäring av lyftade statsmedel jämte därå upplupen ränta, ställa säkerhet, som av Lantbruksstyrelsen godkännes;

8:o) att till Statskontoret avgiva med behörig borgen eller annan säkerhet försedd skuldförbindelse angående lånets återbetalning; samt

9:o) att fullgöra de övriga åtaganden, som enligt gällande bestämmelser åligga mottagare av ifrågavarande statsmedel.

Härav äro två lika lydande exemplar upprättade, av vilka vardera kontrahenten tagit ett.

Abborremåla den 22/5 1946

Frits Pettersson

Att lantbrukaren Frits Pettersson

i bägges vår närvaro egenhändigt undertecknat förestående kontrakt, intyga:

Sven Nilsson

Adress V. Kroken

Gottfrid Karlsson

Adress Ö. Kroken

Kungl. Lantbruksstyrelsen antager detta kontrakt.

Stockholm den 14 maj 1946.

På Kungl. Lantbruksstyrelsens vägnar

Vederbörandes uppmärksamhet fästes å bestämmelserna i 13 kap. 17 § vattenlagen, vari stadgas att, därest det framtida underhållet försummas, Konungens Befallningshavande eller annan myndighet Konungen bestämmer äger själv bota bristen på den försumliges bekostnad.