Kungl. Lantbruksstyrelsens
Kulturtekniska byrås arkiv

Blad 1.

Förslag till **"utdikningsföretaget Trånhem-Vasakull m.fl."** i Bräkne-Hoby socken av Blekinge län; upprättat vid syneförrättning enligt vattenlagen år 1939 av:

Magnus Nicoll.
Statens lantbruksingenjör.

Trånhem.

Björkeryd.

Vasakull.

Muggeboda.

Hjälmsa.

L. Ellegölen.

Fixp. = 5.07.

Fixp. = 7.37.

Fixp. = 7.98.

Brunn.

Skala.
100. 0. 100. 200. 300 meter.
1:4000.

K.TN.Nr 001

K 2·0240 1

Ar 262 Blekinge 2 rit

Trånhem

Kungl. Lantbruksstyrelsens
Kulturtekniska byrås arkiv

Blad 2.

Förslag till **"utdikningsföretaget Trånhem-Vasakull m.fl.,"** i Bräkne-Hoby socken av Blekinge län; upprättat vid synefärrättning enligt vattenlagen år 1939 av:

Magnus Mäcke
Statens lantbruksingenjör

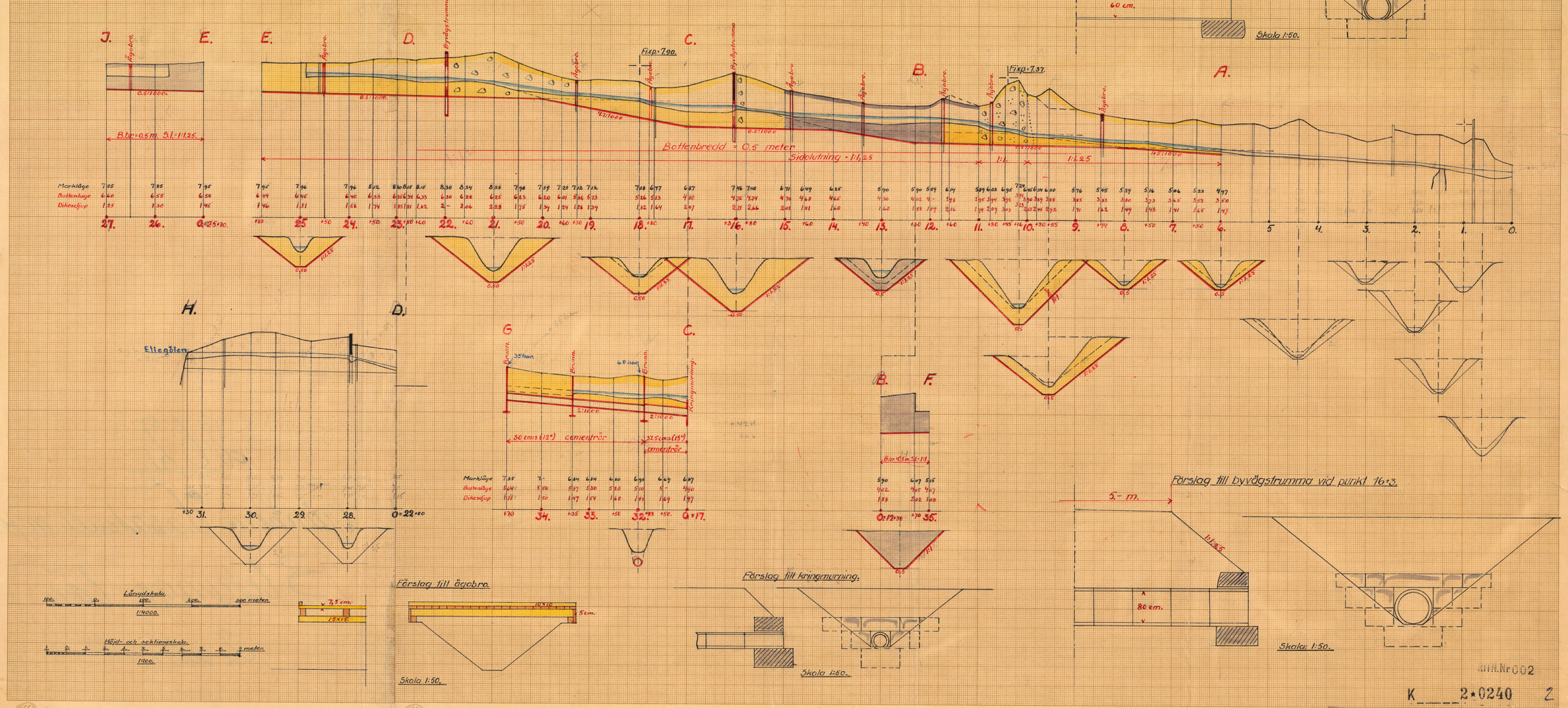

K 2*0240 2
4301 S.

Nr 262 Blekinge 2 ritn

Akt nr:

A240

AU$A240

7196

18802

RE Nr
K. LANTBRUKSSTYRELSEN
4 OKT. 1943.
A
K 2*0240

Handlingar rörande "utdikningsföretaget Tränhem, Vasakull m.fl." i Bräkne-Hoby socken av Blekinge län; upprättade vid synefförrättning enligt vattenlagen år 1939 av:

Magnus Wixell,
Statens lantbruksingenjör.

176

N.O. 84.

Fm V. D. 9/10

Innehålla 53 skrivna sidor.
Härtill höra 2 bladritningar.

Protokoll, fört vid sammanträde rörande syneförrättning i Tråhem, år 1939.

År 1939 den 21 augusti kl. 9 f.m. inställde sig undertecknad, statens lantbruksingenjör, hos lantbrukaren Olof Olsson i Tråhem, för att, på grund av vederbörligt förordnande (bil. A.) handlägga syneförrättning enligt 7 kap. vattenlagen rörande utdikning av vattenskadade marker, tillhörande hemmanen Tråhem, Vasakull, Björkeryd, Hjälmsa och Muggeboda, i Bråhne-Holy socken av Blekinge län.

Delägarna i företaget hade genom kungörelse, dels infört i Blekinge läns tidning onsdagen den 2 innev. augusti (bil. B.) och dels uppslöst i Bråhne-Holy sockens kyrka söndagen den 6 innev. augusti (bil. C), ärenden genom särskilda underrättelser enligt bilagt förteckning (bil. D) blivit kallade till sammanträdet, och hade på grund härav tillstädeskommit följande personer, nämligen:

förrättningsökandom:

Olof Olsson	för	1/4 mtl nr.	1	Tråhem,
Maurity Blom	"	101/640 " "	1 6	Vasakull,
Bror Svensson	"	23/200 " av "	1 4	"
Sven Olsson	"	1/4 " "	1 3	Muggeboda och
		1/6 " "	1 6	"

samt av äringa delägare:

Carl Olsson	för	1/32 mtl nr.	1 7	Vasakull
Sven Persson	"	65/1152 " av "	1 3	"
Sven Johan Mattsson	"	avst. "	1 12	"

Olof Persson för 1/24 ut. nr. 15 Vasakull, och
Hjalmar ~~Aronsson~~ Svensson " 5/36 " " 16 Björkeryd.
Såsom godemän hade tillstädeskommit Hugo
Jeppsson, Järnavik och Axel Svensson, Tarup.

§1.

Det för undertecknade utfärdade förordnandet
att handlägga ifrågavande förrättning upplästes.

§2.

Jäv emot synemännen kunde ej, vare sig
av dessa eller av delägarna i företaget utrönas.

§3.

Sagt hinder emot företaget förefanns, enligt
synemännens åsikt, ej.

§4.

Förrättningsmännen hade i förväg låtit verk-
ställa förundersökningen för företaget och
hade med ledning av dessa uppgjort för det-
samma. Detta förslag förelades de närvarande
och dryftades av dessa. Härvid framställdes
av söhandena de yrkanden beträffande
företagets omfattning m. m. som de hade
att anföra, ärenden, att rörledningen skulle
användas å de sträckor, där detta med hän-
syn till kostnaderna kunde låta sig göra.
De broar, som voro erforderliga för ägornas ända-
målsenliga brukning, genomgingos därefter
och bestämdes läget för dessa.

§5.

Sedan de frågor, som för dagen förekommo
att behandla, voro genomgångna, avslutades
sammanträdet med tillhörnagivande, att uppt
sammanträde komma att äga rum å samma
plats onsdagen den 30 innevarande augusti

kl. 9 f.m., då delägare och godsmän hade att till-
städeskomma utan annan kallelse än detta
tillhämningsinnande.

Tråmhem den 21 aug. 1939
Magnus Ansell

Biträdande godsmän:
Ingo Jennesson ~12 km. egen bil Axel Abrusson ~6 km. egen bil

<u>År 1939 den 30 augusti kl. 9 f.m.</u>

På i föregående § bestämd tid och plats sammanträdde ånyo förut angivna synemän för fortsatt behandling av det ifrågavande utdikningsföretaget, och hade därjämte tillstädeskommit följande personer, nämligen:

Olof Olsson, Tråmhem
Maurits Blom, Vasakull
Sven Persson, "
Bror Svensson, "
Olof Persson, "
Sven Johan Mattsson, "
Hjalmar Svensson, Björkeryt,
Sven Olsson, Muggeboda.

§6.

Försättningsmännen hade nu uppgjort fullständigt förslag med tillhörande längder till dagens sammanträde och genomgick nu såväl förslaget som längderna för de församlade. Härvid angavs såväl den för varje särskild fastighet behörande båtnaden som delaktigheten i kostnaderna för företaget, jordersättningen och andra utgifter.

§7.

Det av synemännen angående företaget angivna

utlåtandet upplästes (bil. E.).

§8.

Synemännen utsågo Olof Olsson, Trånhem, att utfärda kallelse för val av styrelse för företaget.

§9.

Till ektförvarare utsågo jämväl Olof Olsson, Trånhem, att skola de till synefrörättningen hände handlingarna och ritningarna under besvärstiden vara hos honom tillgängliga för envar, som åstundar att taga del av desamma.

§10.

Sedan alla frågor rörande företaget nu varo behandlade förklarades förrättningen avslutat.

Trånhem den 30 aug. 1929.

Magnus Nicell.

Bitträdande godemän:

[illegible] Axel Svensson

J. D. B 26 år 1937.
Landskansliet i Karlskrona
Ink. den 13 AUG. 1937

5.

Bil. A. 79

Till

Länsstyrelsen,
Karlskrona

Undertecknade få härmed vördsamt anhålla, att behörig person måtte förordras att handlägga synefförrättning enligt 7 kap. vattenlagen för utdikning av vattenskadade marker, tillhörande hemmanen Tråuhem, Vasakull, Muggeboda och Björkeryd i Brähne-Holy socken av Blekinge län.

Följande fastigheter och personer förmenas komma att beröras av företaget, nämligen:

Tråuhem	nr 1	ägare	Olof Olsson	söle E1
Vasakull	"	"	Karl Olsson	
"	"	"	Frans Bondesson	
"	"	"	Maurits Blom	söle
"	"	"	Sven Persson	
"	"	"	Bror Svensson	söle
"	"	"	Olof Persson	
Muggeboda	nr 1	"	Sven Olsson	söle E1
Björkeryd	"	"	Hjalmar Svensson	
"	"	"	Karl Olsson	

Vasakull m. fl. Brähne-Holy den 10 aug. 1937.

Vänd!

Sven Olsson Muggeboda
Maurits Blom Vasakull
Bror Svensson Vasakull
Olof Olsson Tränhem Hakkrönen 2 a

RESOLUTION.

Översändes till statens lantbruksingenjör Magnus Wixell, som härigenom förordnas att lagligen verkställa ifrågavarande förrättning.

Karlskrona å landskansliet den 14 augusti 1937.

[illegible]

[illegible]

STATENS LANTBRUKSINGENJÖR
I BLEKINGE LÄN

Bil. C. 8.

K U N G Ö R E L S E.

Sammanträde för syneförrättning enligt 7 kap. vattenlagen röran-
de utdikning av mark, tillhörande fastigheterna Trånhem n:r 1 1, Vasa-
kull n:r 1 3, 1 4, 1 5, 1 6, 1 7, 1 8 och 1 12, Björkeryd n:r 1 6 och 1 7,
Hjälmsa n:r 4 1 och 5 1 samt Muggeboda n:r 1 3 och 1 6, i Bräkne-Hoby
socken av Blekinge län kommer att äga rum hos lantbrukaren Olof Olsson
i Trånhem måndagen den 21 augusti 1939 kl. 9 fm. och varda härigenom
ägare och nyttjanderättshavare av ovannämnda fastigheter, ävensom
envar annan, som förmenar sig komma att av ifrågavarande företag be-
röras, kallade att vid detta sammanträde närvara.

Vedeby, Torskors den 31 juli 1939.

Magnus Wixell.

Statens lantbruksingenjör.

Uppläst i Bräkne-Hoby sockens kyrka söndagen den 6 augusti 1939 be-
tygar:

P. J. Hamell
p. l.

Anhålles att ovanstående kungörelse efter uppläsningen måtte till
mig återsändas.
Magnus Wixell.

Bil. D. 9.

F Ö R T E C K N I N G

över avsända underrättelser angående sammanträde för syneförrättnig enligt 7 kap. vattenlagen, hos lantbrukaren Olof Olsson i Tånhem måndagen den 21 augusti 1939 kl. 9 fm.

Avsändningsdag den 31 juli 1939.

Olof Olsson	Tånhem	Bräkne-Hoby
Karl Olsson	Vasakull	"
Ernst Karlsson	"	"
Mauritz Blom	"	"
Sven Persson	"	"
Bror Svensson	"	"
Svante Henriksson	"	"
Sven Johan Mattsson	"	"
Olof Persson	"	"
Hjalmar Månsson	Björkeryd	"
Ernst Karlsson	"	"
Olof Svensson	Hjälmsa	"
Peter Johansson	"	"
Sven Olsson	Muggeboda	"

Vedeby, Torskors den 31 juli 1939.

Magnus Nilsson.

Bil. E. 10.

U T L Å T A N D E

avgivet vid syneförrättning enligt vattenlagen rörande "utdikningsföretaget Trånhem, Vasakull m.fl.," i Bräkne-Hoby socken av Blekinge län.

F ö r e t a g e t s ä n d a m å l.

Det ifrågavarande företaget avser torrläggning av en del till hemmanen Trånhem, Vasakull, Björkeryd och Muggeboda samt byn Hjälmsa i Bräkne-Hoby socken hörande, vattenskadade marker. För ernående av det avsedda ändamålet erfordras, att genom sankmarksområdena ledande avloppsdiken avsevärt fördjupas och i övrigt givas efter djupet lämpade dimensioner.

N e d e r b ö r d s o m r å d e.

Sankmarksområdet ingår i Bräkneåns nederbördsområde, som i kungl. kungörelsen den 13 april 1922 (n:r 191) finnes intaget under n:r 84.

F ö r b e r e d a n d e u n d e r s ö k n i n g a r, a r e a l o c h d y l.

De vattenskadade markerna hava blivit å marken inmätta och avvägda och innefattar den plankarta, som bifogas detta utlåtande

alla de områden, som med nu under vegetationstiden rådande vattenstånd i avloppen ej kunna torrläggas till 1,2 meters djup.

Den upprättade plankartan innefattar jämväl tvänne områden, som ej komma att ingå i det föreliggande förslaget, enär det vid verkställda beräkningar visat sig, att dessa områdens utdikningskostnader skulle komma att betydligt överstiga den båtnad, som härigenom skulle vinnas. Dessa områden utgöras av dels ägofig. n:r 1-19 och dels ägofig. 75-101 och 132-141. - Arealen av det förra området uppgår till 3,92 hektar, båtnaden har beräknats till 1921,50 kronor och utdikningskostnaden skulle komma att uppgå till 3300.- kronor. Det senare området uppgår till en areal av 4,26 hektar, båtnaden har beräknats till 1661,60 kronor och utdikningskostnaden 3330.- kronor. Inom det senare området befinner sig den s.k. Lilla Ellegölen, vars areal är 2,20 hektar.

I den utlåtandet bifogade beskrivningen samt arealuträknings- och värderingslängden finnas såväl de ovannämnda områdena, som övriga vattenskadade områden närmare angivna. Av denna längd framgår, att arealen av de vattenskadade marker, som komma att röna förbättring genom det ifrågavarande företaget, uppgår till 33,15 hektar, varav 26,85 hektar utgöres av åker och 6,30 hektar av ängs-, betes- eller odlingsmark.

På grund av olikhet i fallförhållanden mellan de skilda, till dikningssamfälligheten hörande områdena, hava dessa blivit hänförda till tvänne särskilda avdelningar, vilka i hithörande handlingar blivit benämnda avdelning I, avdelning II och avdelning III. Till avdelning I höra ägofig. 22-54 och 59-64, med en areal av 14,01 hektar, /8,72 hektar åker och 5,29 hektar annan mark/, till avdelning II ägofig. 55-58, 65-70 och 142-156, med en areal av 11,22 hektar /11.- hektar åker och 0,22 hektar betesmark/ samt till avdelning III ägofig. 20, 21, 71-74 och 102-131 med en areal av 7,92 hektar /7,13 hektar åker och 0,79 hektar odlings-mark./

Över de till uppgrävning föreslagna avloppen hava efter å marken verkställda avvägningar, sektioneringar och jordundersökningar profiler blivit uppgjorda, av vilka avloppens fallförhållanden, jordmån efter sträckningarna samt nuvarande dimensioner framgå. De dimensioner, till vilka avloppen vid denna syneförrättning blivit bestämda att upptagas, finnas även angivna å dessa profilritningar.

För markernas torrläggning erfordras upptagande av dels ett huvudavlopp genom hela sankmarksområdet, betecknat med litt.

A-B-C-D-E, och dels trenne till detta huvudavlopp ledande sidodiken, betecknade med litt. B-F, C-G och E-I. - Av dessa här sidodiket C-G föreslagits att utföras såsom täckt ledning.

Hydrografiska utredningarr och dimensionsberäkningar.

För utrönande av de för avloppen erforderliga dimensionerna hava hydrografiska utredningar blivit verkställda och skola av dessa här anföras följande:

Nederbördsområdet för nedre delen av huvudavloppet, sträckan A-B, uppgår till omkring 300 hektar. - Högre upp efter avloppet minskar nederbördsområdet; så att detsamma vid punkt D uppgår till omkring 125 hektar och vid punkt I till endast omkring 25 hektar. För sidodiket B-F uppgår nederbördsområdet till omkring 30 hektar, för övre delen av sidodiket C-G till 35 hektar och för nedre delen av detta dike till 60 hektar.

Samtliga diken hava således relativt obetydliga vattenmassor att avleda och bliver det på grund härav, där dikena skola upptagas som öppna kanaler, ej den framrinnande flodvattenmängden, utan det för de vattenskadade markerna erforderliga torrläggningsdjupet som bliver bestämmdande för dessa dikens dimensioner. Dessa böra så-

ledes givas sådana djup, att de av desamma beroende markerna erhålla möjlighet att bliva nöjaktigt torrlagda.

Bottenbredden har för alla dikessträckorna bestämts till 0,5 meter och dikena böra med hänsyn till jordmånens beskaffenhet, upptagas med sidolutningen 1:1,25, utom å sträckan mellan avvägningspunkterna 10 och 11 å dikessträckan A-B samt å sidodiket B-F, där sidolutningen kan vara 1:1. Markernas fallförhållanden äro sådana, att minsta relativa bottenlutningen kan bliva 0,5:1000. - Med de nämnda dimensionerna kommer maximivattendjupet i dikessträckan A-B att bliva 0,50 á 0,55 meter ochvi övriga dikessträckor betydligt mindre. - Sommarvattenståndet kommer att i samtliga avloppssträckor att uppgå till endast ett fåtal cm.

Sidodiket C-G har, som förut nämnts, föreslagits att utföras som täckt ledning. Relativa fallet kan här bliva 2:1000, och nederbördsområdet för sträckan 0+00-0+88 av diket uppgår till 60 hektar och för återstående delen till 35 hektar. Ledningen bör beräknas för en exceptionell flodavrinning av 0,9 á 1 sek.lit. per hektar. Enligt vanliga beräkningsgrunder erfordras för nedre sträckan av diket 37,5 cm:s /15"/ rör och för övre sträckan 30 cm:s /12"/ rör. Intagningsbrunnar böra förläggas å trenne, å planen närmare angiv-

na ställen och rörmynningen bör förses med kringmurning.

B r o a r.

För samfärdseln och ägornas brukning erfordras att tvänne byvägstrummor och nio ägobroar utföras. Lägena för dessa framgå av såväl profilritningarna som den för företaget upprättade kostnadsberäkningen. - För trummor och broar äro särskilda ritningar uppgjorda.

K o s t n a d e r.

I förenämnda kostnadsberäkning, vilken bifogas detta utlåtande, äro alla de arbeten, som vid denna syneförrättning blivit bestämda att utföras, närmare specificerade. Kostnaderna för dessa arbeten hava blivit beräknade till ett sammanlagt belopp av 18530.- kronor.

Dessutom hava kostnadsberäkningar blivit utförda för dikessträckan nedom punkt A och för dikessträckan D-H, ävensom över de kostnader, som betingas av de särskilda avdelningarnas utdikning var för sig. Dessa senare kostnader utgöra: för avdelning I: 7170.- kronor, för avdelning II: 6850.- kronor och för avdelning III: 4960.- kronor.

Ersättningar.

För jordupplåtelse till avloppsdikets utvidgning skola ersättningar utgå i enlighet med en särskild, utlåtandet bifogad jordersättningslängd. Sammanlagda beloppet av dessa jordersättningar utgör 334 kronor 82 öre.

Båtnad genom företaget.

Jämlikt bestämmelserna i 7 kap. 22 § och 10 kap. 60 § vattenlagen hava synemännen verkställt uppskattning av den genom företaget uppkommande båtnaden och återfinnas såväl de särskilda ägofigurernas, som de på de särskilda fastigheterna belöpande andelarnas värden före och efter den föreslagna utdikningen, ävensom båtnadsvärdena i den förut angivna beskrivningen samt arealuträknings- och värderinglängden. Denna längd upptager all den mark, som vid syneförrättningen varit föremål för undersökningar och utgör enligt denna längd markens värde före torrläggningen 17'366,20 kronor och efter torrläggningen 40'263.- kronor, och den beräknade värdeökningen för all den undersökta marken 22'896,80 kronor.

Värdena för de områden, som föreslagits skola ingå i utdikningsföretaget, utgöra:

	före torrläggningen.	efter torrläggningen.	båtnad.
för avdelning I:	4308,70 kr.	12'396.- kr.	8087,30 kr.

för avdelning II:	7063,60 kr.	13'632.- kr.	6568,40 kr.
" " III:	2229,20 "	6887,20 "	4658.- "
eller tillsammans	13'601,50 kr.	32'915,20 kr.	19313,70 kr.

Beträffande tillvägagångssättet vid uppskattningen av den genom företaget uppkommande båtnaden torde böra anföras, att härvid hänsyn tagits till såväl jordens naturliga beskaffenhet, som lutningsförhållanden, belägenhet med avseende på avdikningsmöjlighet, höjdläge och andra förhållanden, som härvid kunnat inverka. De i beskrivningen för de särskilda ägofigurerna angivna höjdlägesgraderna hava bestämts med ledning av särskild gradtabell.

Det skall anmärkas, att de i värderingslängden förekommande jord- och båtnadsvärdena utgöra de kapitaliserade värdena av den höjning i jordens alstringsförmåga, som åstadkommes genom den föreslagna utdikningen. Dessa värden äro de beräknade nettovärdena och kapitaliseringen har skett efter 5 %.

A v g i f t e r.

På grund av bestämmelserna i 11 kap. 95 och 96 §§ vattenlagen, jämförda med kungl. kungörelsen angående indrivningen och användningen av vissa enligt vattenlagen utgående avgifter /n:r 280/ den 11 juni 1920, åligger det sökandena, att, innan arbetet

påbörjas, till Konungens Befallningshavande i Blekinge län inbetala ett belopp av 28 kronor 97 öre.

Delaktighet i kostnaderna för företagets utförande.

Som tidigare i detta utlåtande anförts hava de olika områdena inom dikningssamfälligheten, på sätt 7 kap. 24 § vattenlagen omförmäles, hänförts till trenne olika avdelningar. Av dessa kan avdelning I utdikas för en kostnad av 7170.- kronor och skulle härigenom vinnas en båtnad av 8087,30 kronor. Kostnaden per båtnadskrona skulle alltså bliva 0,886575 kr. - Avdelning II kan självständigt utdikas för en kostnad 6850.- kronor, varigenom vinnes en båtnad av 6568,40 kronor. Kostnaden per båtnadskrona bliver alltså 1,042872 kr. För avdelning III uppgår utdikningskostnaden till 4960.- kronor och båtnaden till 4658.- kronor och skulle alltså kostnaden per båtnadskrona för denna avdelning bliva 1,064835 kr. -

Hela företaget kan utdikas för en kostnad av 18'530.- kronor, och skulle, då hela båtnaden utgör 19'313,70 kronor, kostnaden per båtnadskrona uppgå till 0,959423 kr.

Det framgår härav, under hänvisning till nyssnämnda lagrum, 7 kap. 24 § vattenlagen, att delaktigheten för den till avdelning I

hörande marker bör motsvara dess egen dikningskostnad, eller 0,886575 kronor per båtnadskrona, samt att återstående kostnad 11'360.- kronor, fördelas mellan avdelningarna II och III, varvid kostnaden per båtnadskrona för dessa båda avdelningar bliver 1,011900 kronor.

De särskilda delägarnas delaktighet i kostnaderna för utdikningen finnas i form av delaktighetstal, angivna i procent, upptagna i den till detta utlåtande hörande kostnadsfördelningslängden.

Om någon särskild jordägare å sina marker fordrar ägobro i form av stentrumma istället för träbro skall han själv vidkännas den härigenom uppkommande merkostnaden.

Särskilda bestämmelser.

Beträffande företaget få synemännen i övrigt, jämlikt 10 kap. 62 och 67 §§ vattenlagen bestämma:

att företaget skall utföras i överensstämmelse med det upprättade, nu föreliggande förslaget;

att jord, som uppkastas ur dike, skall, där jordägaren ej vill tillgodogöra sig densamma, fördelas på ömse sidor om diket och uppläggas minst 1 meter från kanten samt givas samma sidolutning,

som blivit bestämd för intilliggande dike.

För jordupplag må respektive jordägare, där de så fordra, jämlikt 7. kap. 5 § vattenlagen åtnjuta ersättning och skall i brist av åsämjande, ersättningen bestämmas enligt lagen om skiljemän;

att den föreslagna rörledningen skall utföras av fullgoda rör;

att innan rören nedläggas desamma skola av vederbörande lantbruksingenjör besiktigas och godkännas;

att samtliga med företaget förenade arbeten skola utbjudas till utförande antingen å offentlig entreprenadauktion eller genom infordrande av anbud, såvida ej överenskommelse träffas om utförandet på annat sätt;

att rensningar av avloppen skola företagas så ofta detta visar sig behövligt och behövligheten av dylik åtgärd styrkes genom två ojäviga personers utsågo, dock skola rensningar verkställas minst vart tredje år;

att dikesbrunnarna skola rensas minst två gånger årligen, samt att rörmynningen alltid skall hållas fri från ogräs och hindrande orenlighet;

att företaget må påbörjas omedelbart efter det denna förrättning

vunnit laga kraft och vara bragt till fullbordan före den 31 dec. 1942;

att alla i detta utlåtandet intagna bestämmelser angående utföran-de, delaktighet, ersättningar m.m. skola lända till efterrättelse för företaget, samt

att företaget skall benämnas "utdikningsföretaget Trånhem- Vasakull m.fl.".

F ö r r ä t t n i n g s k o s t n a d e r.

Kostnaderna för denna förrättning skola jämlikt 10 kap. 30, 79 och 80 §§ vattenlagen förskjutas av sökandena och fördelas mellan delägarna i företaget i enlighet med den för var och en beräknade delaktigheten i kostnaderna för detsamma.

B e s v ä r s h ä n v i s n i n g.

Slutligen få synemännnen meddela, att besvär emot denna förrättning må ingivas till Söderbygdens vattendomstol, adress Stockholm, inom sextio dagar efter nedanstående dag. I besvären, som skola ingivas i tre exemplar, skola fullständigt upptagas klagandens alla påståenden och skälen därtill och skola till besvären fogas de handlingar, klaganden vill åberopa till stöd för änd-

ringssökandet. - I övrigt hänvisas till 11 kap. 85 § vattenlagen beträffande besvärs ingivande.

Trånhem den 30 augusti 1939.

Biträdande godemän:

Tränhem m. fl.

A — r — e — a — l								Jordvärde per hektar vid fullständig torrläggning	Före torrläggningen			Efter torrläggningen				Jordförbättring genom torrläggningen	
Åker, tomt o. dyl.		Äng och odlingsmark		Annan mark och landvinning		Impediment			Höjdlägesgrad	Jordvärde per hektar	Jordvärde per ägofigur	Höjdlägesgrad	Jordvärde per hektar	Jordvärde per ägofigur			
har	ar	har	ar	har	ar	har	ar	kr.		kr.	kr. öre		kr.	kr.	öre	kr.	öre

Beskrivning samt arealberäknings- och värderingslängd över vattensjuk mark tillhörande "utdikningsföretaget Tränhem, Vasakull m. fl.", i Bräkne-Hoby socken av Blekinge län; upprättad vid syneförrättning enligt vattenlagen år 1939.

Fastighetternas littera å plankartan	Fastighetternas mantal	Fastighetternas nummer	Fastighetternas namn	Ägofigurernas nummer å plankartan	Ägarnas namn, samt ägoslag m. m.
	1/4	1'	Tränhem		Olof Olsson soh.
				1	äng
				2	åker
				3	"
				4	"
				5	"
				6	"
				7	"
				8	"
				9	"
				10	"
				11	"
				12	"
				13	"
				14	"
				15	"
				16	"
				17	"
				17a	"
				18	"
				19	"
				20	"
				21	äng
				22	åker
				23	"
				24	"
				25	"
					Öfverföres

A — r — e — a — l								Jordvärde per hektar vid fullständig torrläggning	Före torrläggningen				Efter torrläggningen				Jordförbättring genom torrläggningen		
Åker, tomt o. dyl.		Äng och odlingsmark		Annan mark och landvinning		Impediment			Höjdlägesgrad	Jordvärde per hektar	Jordvärde per ägofigur		Höjdlägesgrad	Jordvärde per hektar	Jordvärde per ägofigur				
har	ar	har	ar	har	ar	har	ar	kr.		kr.	kr.	öre		kr.	kr.	öre	kr.	öre	
1)																			
			05					600	=		—	—			—	—	—	—	
	28							1000	=		—				—	—	—	—	
	09							1200	06	720	64	80	1	1200	108	=	43	20	V.S
	20							1200	06	720	144	=	1	1200	240	=	96	=	V.S
	12							1200	05	600	72	—	1	1200	144	—	72	=	6.S
	09							1200	05	600	54	—	1	1200	108	=	57	—	6.S
	25							1200	06	720	180	=	1	1200	300	—	120	=	V.S
	28							1200	06	720	201	60	1	1200	336	=	134	40	V.S
	19							1200	07	840	159	60	1	1200	228	—	68	40	360
	45							1200	05	600	270	=	1	1200	540	=	270	—	6.S
	38							1300	05	650	247	—	1	1300	494	=	247	—	650
	10							1200	05	600	60	—	1	1200	120	=	60	—	
	16							1300	05	650	104	=	1	1300	208	=	104	=	0
	13							1300	05	650	84	50	1	1300	169	=	84	50	650
	40							1300	06	780	312	=	1	1300	520	=	208	=	520
	10							1300	06	780	78	=	1	1300	130	=	52	=	5.0
	25							1400	06	840	210	—	1	1400	350	=	140	=	560
	06							1400	07	980	58	80	1	1400	84	=	25	20	420
	30							1400	07	980	294	—	1	1400	420	=	126	=	420
	04							1400	07	980	39	20	1	1400	56	=	16	80	420
1	=							1000	04	400	400	=	1	1000	1000	=	600	—	600
			11					700	04	280	30	80	1	700	77	=	46	20	120
	09							1200	06	720	64	80	1	1200	108	=	43	20	480
	17							1200	02	240	40	80	1	1200	204	=	163	20	960
	16							1100	04	440	70	40	1	1100	176	=	105	60	660
	39							1200	04	480	187	20	1	1200	468	=	280	80	720
5	68		16								3427	50			6588	=	3160	50	

Fastigheternas littera å plankartan	Fastigheternas mantal	Fastigheternas nummer	Fastigheternas namn	Ägofigurernas nummer å plankartan	Ägarnas namn, samt ägoslag m. m.
					Överförd
				26	äng.
				27	"
				28	"
				29	"
				30	"
				31	"
				32	"
				33	"
				34	"
				35	åker
				36	"
				37	"
				38	"
				39	"
				40	"
				41	"
				42	"
				43	"
					Summa
	1/32	17	Vasakull		Carl Olsson
				1/44	åker
				45	"
				46	äng.
					Summa

A — r — e — a — l								Jordvärde per hektar vid fullständig torrläggning	Före torrläggningen				Efter torrläggningen				Jordförbättring genom torrläggningen		
Åker, tomt o. dyl.		Äng och odlingsmark		Annan mark och landvinning		Impediment			Höjdlägesgrad	Jordvärde per hektar	Jordvärde per ägofigur		Höjdlägesgrad	Jordvärde per hektar	Jordvärde per ägofigur				
har	ar	har	ar	har	ar	har	ar	kr.		kr.	kr.	öre		kr.	kr.	öre	kr.	öre	
5	68		16								3427	50			6588	=	3160	50	
			28					500	0.-	1	—		0.7	350	98	=	98	=	350
			42					500	0.-	1	—		0.7	350	147	=	147	=	350
			74					700	0.4	280	207	20	1.-	700	518	=	310	80	420
			96					500	0.-	=	—		0.7	350	336	=	336	=	350
			12					500	0.3	150	18	=	1.-	500	60	=	42	=	350
			21					400	0.2	80	16	80	1.	400	84	=	67	20	336
			24					400	0.2	80	19	20	1.-	400	96	=	76	80	384
		1	13					500	0.3	150	169	50	1.-	500	565	=	395	50	350
			05					700	0.3	210	10	50	1.	700	35	=	24	50	490
	07							800	0.6	480	33	60	1	800	56	=	22	40	320
	78							1200	0.3	360	280	80	1	1200	936	=	655	20	576
	20							1200	0.1	120	24	=	0.9	1080	216	=	192	=	960
	20							1200	0.3	360	72	=	1	1200	240	=	168	=	840
	15							1200	0.4	480	72	=	1	1200	180	=	108	=	720
	20							800	0.6	480	96	=	1.	800	160	=	64	=	320
	03							600	0.6	360	10	80	1	600	18	=	7	20	216
	23							600	0.4	240	55	20	1	600	138	=	82	80	552
	03							600	0.4	240	7	20	1.	600	18	=	10	80	72
7	57	4	31								4520	20			10489	=	5968	70	
	47							1200	0.5	600	282	=	1	1200	564	=	282	=	600
	46							1200	0.4	480	220	80	1	1200	552	=	331	20	720
			05					500	0.-	=	—		0.7	350	17	50	17	50	350
	93		05								502	80			1133	50	630	70	

Fastigheternas littera å plankartan	mantal	nummer	namn	Ägofigurernas nummer å plankartan	Ägarnas namn, samt ägoslag m. m.
	1/32	18	Vasakull		Ernst Karlsson:
				47	äng
				48	åker
				49	"
					Summa
	101/640	1/6	Vasakull		Maurits Blom: dödb
				50	åker
				51	"
				52	"
				53	"
				54	äng
				55	åker
				56	"
				57	"
				58	"
					Summa
	65/1152	1/3	Vasakull		Sven Persson:
				59	äng
				60	åker
				60a	"
				61	"
				62	"
				63	"
				64	"
					Summa

A — r — e — a — l								Jordvärde per hektar vid fullständig torrläggning	Före torrläggningen				Efter torrläggningen				Jordförbättring genom torrläggningen	
Åker, tomt o. dyl.		Äng och odlingsmark		Annan mark och landvinning		Impediment			Höjdlägesgrad	Jordvärde per hektar	Jordvärde per ägofigur		Höjdlägesgrad	Jordvärde per hektar	Jordvärde per ägofigur			
har	ar	har	ar	har	ar	har	ar	kr.		kr.	kr.	öre		kr.	kr.	öre	kr.	öre
			21					500	0.-	—	—		0.7	350	73	50	73	50
	64							1200	0.4	480	307	20	1	1200	768	-	460	80
	35							1200	0.5	600	210	-	1	1200	420	-	210	-
	99		21								517	20			1261	50	744	30
	69							700	0.8	560	50	40	1	700	63	-	12	60
	46							1200	0.6	720	331	20	1	1200	552	-	220	80
	70							1200	0.3	360	252	-	1	1200	840	-	588	-
1	69							1200	0.3	360	608	40	1	1200	2028	-	1419	60
			78					500	0.-	—	—		0.7	350	273	-	273	-
1	52							1300	0.5	650	988	-	1	1300	1976	-	988	-
1	06							1200	0.5	650	689	-	1	1200	1378	-	689	-
	99							1300	0.4	520	514	80	1	1200	1287	-	772	20
	88							1300	0.6	780	686	40	1	1200	1144	-	457	60
7	39		78								4120	20			9541	-	5420	80
			10					500	0.-	—	—		0.7	350	35	-	35	-
	27							1100	0.3	330	89	10	1	1100	297	-	207	90
	06							1000	0.6	600	36	-	1	1000	60	-	24	-
	41							1200	0.4	480	196	80	1	1200	492	-	295	20
	14							1200	0.4	480	67	20	1	1200	168	-	100	80
	17							1200	0.6	720	122	40	1	1200	204	-	81	60
	11							1200	0.6	720	79	20	1	1200	132	-	52	80
1	16		10								590	70			1388	-	799	30

Fastigheternas littera å plankartan	Fastigheternas mantal	Fastigheternas nummer	Fastigheternas namn	Ägofigurernas nummer å plankartan	Ägarnas namn, samt ägoslag m. m.
	23/200	av 14	Väsbacka		Bror Svensson och
				65	dito
				66	"
				67	"
				68	"
				69	"
				70	"
				71	"
				72	"
				73	"
				74	äng
				75	"
				76	dito
				77	"
				78	"
				79	"
				80	"
				81	"
				82	"
				83	äng
				84	"
				85	"
				86	"
				87	"
				88	dito
				89	"
				90	"
					Överföres

A — r — e — a — l								Jordvärde per hektar vid fullständig torrläggning	Före torrläggningen				Efter torrläggningen				Jordförbättring genom torrläggningen		
Åkr, tomt o. dyl.		Äng och odlingsmark		Annan mark och landvinning		Impediment			Höjdlägesgrad	Jordvärde per hektar	Jordvärde per ägofigur		Höjdlägesgrad	Jordvärde per hektar	Jordvärde per ägofigur				
har	ar	har	ar	har	ar	har	ar	kr.		kr.	kr.	öre		kr.	kr.	öre	kr.	öre	
1)																			
	74							1200	0,5	600	444	=	1	1200	888	=	444	-	600
	15							400	0,6	240	36	-	1	400	60	=	24	=	160
	20							1200	0,5	600	120	=	1	1200	240	-	120	=	
	18							1200	0,6	720	129	60	1	1200	216	=	86	40	
	08							800	0,6	480	38	40	1	800	64	-	25	60	320
	07							1000	0,4	400	28	-	1	1000	70	=	42	-	
	14							1000	0,5	500	70	=	1	1000	140	-	70	-	
	04							700	0,6	420	16	80	1	700	28	-	11	20	800
	09							700	0,6	420	37	80	1	700	63	=	25	20	480
		06						600	0,6	360	21	60	1	600	36	=	14	40	216
		05						400	0,6	240	12	=	1	400	20	=	8	=	150
	20							600	0,6	360	72	=	1	600	120	=	48	=	240
	26							600	0,6	360	93	60	1	600	156	-	62	40	240
	11							800	0,6	480	52	80	1	800	88	=	35	20	320
	09							800	0,3	240	21	60	1	800	72	=	50	40	240
	11							800	0,3	240	26	40	1	800	88	=	61	60	240
	08							800	0,3	240	19	20	1	800	64	=	44	80	
	21							800	0,4	320	67	20	1	800	168	=	100	80	480
		16						300	0,3	90	14	40	1	300	48	=	33	60	210
		06						400	0,2	80	4	80	0,9	360	21	60	16	80	120
		10						400	0,2	80	8	-	0,9	360	36	-	28	-	200
		06						600	0,3	180	10	80	1	600	36	-	25	20	420
		10						400	0,2	80	8	-	0,9	360	36	-	28	-	280
	06							600	0,3	180	10	80	1	600	36	=	25	20	420
	06							600	0,3	180	10	80	1	600	36	=	25	20	420
	06							600	0,3	180	10	80	1	600	36	-	25	20	420
29	3	59									1385	40			2866	60	1481	20	

Fastigheternas littera å plankartan	mantal	nummer	namn	Ägofigurernas nummer å plankartan	Ägarnas namn, samt ägoslag m. m.
					Överfört
				91	åker
				115	äng
				116	åker
				117	äng
					Summa
	1/100	av 14	Vasakull		Svante Henriksson:
				92	åker
				93	"
				94	"
				95	äng
					Summa
	avs.	1/12	Vasakull		Len Johan Mattsson:
				96	äng
				97	åker
				98	"
				99	"
				100	"
				101	"
					Summa
	1/24	15	Vasakull		Olof Persson:
				102	åker
				103	"
				104	"
				105	"
				106	"
				107	"
					Överföres

A — r — e — a — l								Jordvärde per hektar vid fullständig torrläggning	Före torrläggningen				Efter torrläggningen				Jordförbättring genom torrläggningen		
Åker, tomt o. dyl.		Äng och odlingsmark		Annan mark och landvinning		Impediment			Höjdlägesgrad	Jordvärde per hektar	Jordvärde per ägofigur		Höjdlägesgrad	Jordvärde per hektar	Jordvärde per ägofigur				
har	ar	har	ar	har	ar	har	ar	kr.		kr.	kr.	öre		kr.	kr.	öre	kr.	öre	
2	93		59								1385	40			2866	60	1481	20	
	08							600	0·3	180	14	40	1·	600	48 —		33	60	1·20
			04					400	0·—	=	—		0·7	280	11	20	11	20	2·80
	39							1000	0·3	300	117	—	1·	1000	390 —		273	—	7·—
			18					1000	0·4	400	72	—	1·	1000	180 —		108	—	4·—
3	40		81								1588	80			3495	80	1907	—	
	07							700	0·3	210	14	70	1	700	49 —		34	30	4·90
	11							700	0·3	210	23	10	1	700	77 —		53	90	4·90
	09							700	0·3	210	18	90	1	700	63 —		44	10	4·90
			06					400	0·—	—	—		0·7	280	16	80	16	80	2·80
	27		06								56	70			205	80	149	10	
			10					400	0·5	200	20 —		1·	400	40 —		20	—	2·00
	18							1000	0·5	500	90 —		1·	1000	180 —		90	—	5·00
	21							800	0·5	400	84 —		1·	800	168 —		84	—	4·00
	23							1200	0·5	600	138 —		1·	1200	276 —		138	—	6·00
	08							1200	0·6	720	57	60	1·	1200	96 —		38	40	1·80
	07							800	0·5	400	28 —		1·	800	56 —		28	—	1·40
	77		10								417	60			816 —		398	40	
	11							600	0·5	300	33 —		1	600	66 —		33	—	3·00
	20							600	0·5	300	60 —		1·	600	120 —		60	—	3·00
	09							600	0·5	300	27 —		1	600	54 —		27	—	3·00
	19							500	0·6	300	57 —		1	500	95 —		38	—	2·—
	11							500	0·5	250	27	50	1·	500	55 —		27	50	2·50
	32							700	0·4	280	89	60	1·	700	224 —		134	40	4·80
1	02										294	10			614 —		319	90	

Fastighetternas littera å plankartan	Fastighetternas mantal	Fastighetternas nummer	Fastighetternas namn	Ägofigurernas nummer å plankartan	Ägarnas namn, samt ägoslag m. m.
					Överförd
				108	åker
				109	"
				110	"
				111	"
				112	"
				113	"
				114	"
					Summa
	5/36	16	Björkenäs		Hjalmar Larsson
				118	åker
				119	"
				120	"
				121	"
				122	"
				123	"
				124	"
				125	"
				126	äng
					Summa
	1/36	17	Björkenäs		Ernst Karlsson
				127	äng
				128	"
				129	åker
				130	"
				131	"
					Summa

A — r — e — a — l								Jordvärde per hektar vid fullständig torrläggning	Före torrläggningen				Efter torrläggningen				Jordförbättring genom torrläggningen	
Åker, tomt o. dyl.		Äng och odlingsmark		Annan mark och landvinning		Impediment			Höjdlägesgrad	Jordvärde per hektar	Jordvärde per ägofigur		Höjdlägesgrad	Jordvärde per hektar	Jordvärde per ägofigur			
har	ar	har	ar	har	ar	har	ar	kr.		kr.	kr.	öre		kr.	kr.	öre	kr.	öre
1	02										294	10			614	-	319	90
	20							700	0.5	350	70	-	1	700	140	-	70	-
	07							700	0.5	350	24	50	1	700	49	-	24	50
	14							700	0.4	280	39	20	1	700	98	-	58	80
	09							700	0.4	280	25	20	1	700	63	-	37	80
	25							1000	0.3	300	75	-	1	1000	250	-	175	-
	37							1000	0.3	300	111	-	1	1000	370	-	259	-
	35							1000	0.3	300	105	-	1	1000	350	-	245	-
2	49										744	-			1934	-	1190	-
	42							1000	0.3	300	126	-	1	1000	420	-	294	-
	36							1000	0.2	200	72	-	1	1000	360	-	288	-
	51							1000	0.2	200	102	-	1	1000	510	-	408	-
	13							1000	0.3	300	39	-	1	1000	130	-	91	-
	36							1000	0.3	300	1108	-	1	1000	360	-	252	-
	19							1000	0.2	200	38	-	1	1000	190	-	152	-
	14							1000	0.2	200	28	-	1	1000	140	-	112	-
	20							1000	0.2	200	40	-	1	1000	200	-	160	-
			10					400	0	-	-	-	0.7	280	28	-	28	-
2	31		10								553	-			2338	-	1785	-
			20					400	0	-	-	-	0.7	280	56	-	56	-
			10					600	0.3	180	18	-	1	600	60	-	42	-
	24							1000	0.2	200	48	-	1	1000	240	-	192	-
	27							1000	0.3	300	81	-	1	1000	270	-	189	-
	16							400	0.3	120	19	20	1/2	400	64	-	44	80
	67		30								166	20			690	-	523	80

Fastighetternas littera å plankartan	mantal	nummer	namn	Ägofigurernas nummer å plankartan	Ägarnas namn, samt ägoslag m. m.
	1/3	51	Hjälmsa		Kyrkojord:an. Olof Svensson:
				132	åker
				133	"
				134	"
				135	"
				136	"
				137	"
				138	"
				139	äng
					Summa
	1/3	41	Hjälmsa		Kyrkojord:an. Peter Johansson: Gmn:
				140	äng
	1/6	16	Myggeboda		Sven Olsson. Sök
				141	äng
				142	"
				143	"
					Summa
	1/4	13	Myggeboda		Sven Olsson: Sök.
				144	åker
				145	"
				146	"
				147	"
				148	"
				149	"
				150	"
				151	"
				152	"
					Överföres

A — r — e — a — l								Jordvärde per hektar vid fullständig torrläggning	Före torrläggningen				Efter torrläggningen				Jordförbättring genom torrläggningen	
Åker, tomt o. dyl.		Äng och odlingsmark		Annan mark och landvinning		Impediment			Höjdlägesgrad	Jordvärde per hektar	Jordvärde per ägofigur		Höjdlägesgrad	Jordvärde per hektar	Jordvärde per ägofigur			
har	ar	har	ar	har	ar	har	ar	kr.		kr.	kr.	öre		kr.	kr.	öre	kr.	öre
1																		
	16							700	0.3	210	33	60	1	700	112	–	78	40
	08							700	0.3	210	16	80	1	700	56	–	39	20
	09							700	0.3	210	18	90	1	700	63	–	44	10
	10							700	0.3	210	21	–	1	700	70	–	49	–
	08							700	0.3	210	16	80	1	700	56	–	39	20
	08							600	0.4	240	19	20	1	600	48	–	28	80
	07							600	0.3	180	12	60	1	600	42	–	29	40
			14					400	0.2	80	11	20	0.9	360	50	40	39	20
	66		14								150	10			497	40	347	30
			23					400	0.3	120	27	60	1	400	92	–	64	40
			18					400	0.3	120	21	60	1	400	72	–	50	40
			05					600	0.5	300	15	–	1	600	30	–	15	–
			17					600	0.5	300	51	–	1	600	102	–	51	–
			40								87	60			204	–	116	40
	17							1200	0.5	600	102	–	1	1200	204	–	102	–
	06							1200	0.5	600	36	–	1	1200	72	–	36	–
	17							1200	0.5	600	102	–	1	1200	204	–	102	–
	13							1200	0.5	600	78	–	1	1200	156	–	78	–
	53							1200	0.6	720	381	60	1	1200	636	–	254	40
	30							1200	0.6	720	216	–	1	1200	360	–	144	–
	12							1200	0.6	720	86	40	1	1200	144	–	57	60
	92							1200	0.4	480	441	60	1	1200	1104	–	662	40
	34							1200	0.5	600	204	–	1	1200	408	–	204	–
	274										1647	60			3288	–	1640	40

Fastigheternas				Ägofigurernas nummer å plankartan	Ägarnas namn, samt ägoslag m. m.
littera å plankartan	mantal	nummer	namn		
					Överfört
				153	åber
				154	"
				155	"
				156	"
					Summa

A — r — e — a — l								Jordvärde per hektar vid fullständig torrläggning	Före torrläggningen				Efter torrläggningen				Jordförbättring genom torrläggningen	
Åker, tomt o. dyl.		Äng och odlingsmark		Annan mark och landvinning		Impediment			Höjdlägesgrad	Jordvärde per hektar	Jordvärde per ägofigur		Höjdlägesgrad	Jordvärde per hektar	Jordvärde per ägofigur			
har	ar	har	ar	har	ar	har	ar	kr.		kr.	kr.	öre		kr.	kr.	öre	kr.	öre
2	74										1647	60			3288	-	1640	40
	48							1200	0.5	600	288	-	1	1200	576	-	288	-
	11							1100	0.6	660	72	60	1	1100	121	-	48	40
	32							1300	0.6	780	249	60	1	1300	416	-	166	40
1	48							1200	0.6	720	1065	60	1	1200	1776	-	710	40
5	13										3323	40			6177	-	2853	60

Tråkhen den 20 aug. 1939.

Magnus Nicoll

Biträdande godsmän.

[illegible] Jeppsson Axel Abensson

124 34

Sammandrag av förestående areal-

Fastighetsnas littera å plankartan	Fastighetsnas mantal	Fastighetsnas nummer	Fastighetsnas namn	Ägarnas namn
	1/4	11	Tränhem	Olof Olsson
	1/32	17	Vasakull	Carl Olsson
	1/32	18	"	Ernst Karlsson
	101/640	16	"	Maurits Blom
	65/1152	av 13	"	Sven Persson
	23/200	av 14	"	Bror Svensson
	1/100	av 14	"	Svante Henriksson
	avs.	112	"	Sven Johan Mattsson
	1/24	15	"	Olof Persson
	5/36	16	Björkeryd	Hjalmar Svensson
	1/36	17	"	Ernst Karlsson
	1/3	51	Hjälmsa	Kyrkojord; arr. Olof Svensson
	1/3	41	"	" " Peter Johansson
	1/6	16	Muggeboda	Sven Olsson
	1/4	13	"	"

uträknings- och värderingslängd.

	A—r—e—a—l								Jordvärde				Jordförbättring		Motsvarande procenttal
	Åker, tomt o. dyl.		Äng och odlingsmark		Annan mark och landvinning		Impedimenter		före torrläggningen		efter torrläggningen				
	har	ar	har	ar	har	ar	har	ar	kr.	öre	kr.	öre	kr.	öre	
Sök	7	57	4	31					4520	30	10489	–	5968	70	
		93		05					502	80	1133	50	630	70	
		99		21					517	20	1261	50	744	30	
Sök	7	39		78					4120	20	9541	–	5420	80	
	1	16		10					590	70	1388	–	797	30	
Sök	3	40		81					1588	80	3495	80	1907	–	
		27		06					56	70	205	80	149	10	
		77		10					417	60	816	–	398	40	
	2	49							744	–	1934	–	1190	–	
	2	31		10					553	–	2338	–	1785	–	
		67		30					166	20	690	–	523	80	
		66		14					150	10	497	40	347	30	
				23					27	60	92	–	64	40	
Sök				40					87	60	204	–	116	40	
Sök	5	13							3323	40	6177	–	2853	60	
Summa	33	74	7	59					17366	20	40263	–	22896	80	

Tränkare den 30 aug. 1929.

Magnus Nixell

Biträdande godsmän:

[illegible] Axel Svensson

Kostnadsberäkning över "utdikningsföretaget Tråuhem, Vasakull m. fl.", i Bräkne-Hoby socken av Blekinge län;

upprättad vid syneförrättning enligt vattenlagen år 1939.

Dagsverkspris: 6.– *kronor.*

Läge	Längd i meter	Arbete, jordmån, materialier m. m.	Antal	à kronor	Kostnad kr.	Kostnad öre	Summa kr.	Summa öre
		Huvudavloppet A-B-C-D-E.						
6-12+30	630	Gräning av lera, nyt sandbl. m³	1600	1.50	2400	-		
		" " " " stenbl. "	350	2.-	700	-		
		" " sten och grus "	600	3.-	1800	-		
		" " dyjord "	150	0.60	90	-		
8+44		Ägobro enl. specialförslag			130	-		
10+80		" "			160	-		
11+70		" "			200	-	5480	-
12+30-17	470	Gräning av lera, nyt sandbl. m³	1200	1.50	1800	-		
		" " " " stenbl. "	150	2.-	300	-		
		" " dyjord "	800	0.60	480	-		
13+40		Ägobro enl. specialförslag			130	-		
14+90		" "			170	-		
16+3		Ombyggnad av byrägstumma			300	-	3180	-
17-20	300	Gräning av lera, nyt sandbl. m³	700	1.50	1050	-		
		" " " " stenbl. "	200	2.-	400	-		
17+80		Ägobro enl. specialförslag			130	-		
19+30		" "			110	-	1690	-
20-25+80	580	Gräning av lera, nyt sandbl. m³	700	1.50	1050	-		
		" " " " stenbl. "	1200	2.-	2400	-		
		" " dyjord "	450	0.60	270	-		
		Överföres			3720	-	10350	-

Läge	Längd i meter	Arbete, jordmån, materialier m. m.	Antal	à kronor	Kostnad kr.	Kostnad öre	Summa kr.	Summa öre
		Överfört			3720	-	10350	-
22		Byvägstrummen enl. specialförslag			250	-		
24+50		Ägolm "			120	-	4090	-
		Jordersättningen enligt särskild jordersättningslängd					309	94
		För ofördutsedda arbeten samt tillsyn af ledning under arbetets utförande tillägges omkring 10%					1450	06
		Lidodiket B-F.					16200	-
0-35	100	Gräning av dyjord m³	400	0,60	240	-	240	-
		Jordersättningen enligt särskild jordersättningslängd					13	98
		För ofördutsedda arbeten etc. tillägges omkring 10%					16	02
		Summa					270	-
		Lidodiket C-G.						
0-34+70	370	Gräning för nedläggning av rör m.	370	0.50	185	-		
		37.5 cms (=15") cementrör "	88	3.25	286	-		
		30 cms (=12") " "	282	2.50	705	-		
		Rörens läggning af diketes fyllning med uppschaktad massa m.	370	0.50	185	-		
0		Kringmurning vid rörmynningen			25	-		
0+88, 33+35, 34+70		Brunnen st.	3	50.-	150	-		
		Transport av rören tunnel	50	2.-	100	-	1636	-
		För ofördutsedda arbeten etc. tillägges omkring 10%					164	-
		Summa					1800	-
		Lidodiket E-J.						
0-27	200	Gräning av dyjord m³	200	0.60	120	-		
		Överfört			120	-		

Läge	Längd i meter	Arbete, jordmån, materialier m. m.	Antal	à kronor	Kostnad kr.	Kostnad öre	Summa kr.	Summa öre
		Överfört			120	-		
26+50		Ägolun enl. specialförslag			110	-	230	-
		Jordersättningen enligt särskild						
		jordersättningslängd					10	90
		För oförutsedda arbeten etc. till-						
		läggas omkring 10%					19	10
		Summa					260	-
		Sammandrag:						
		Hunnedarlappet A-B-C-D-E					16200	-
		Lidodiket B-F					270	-
		" C-G					1800	-
		" E-I					260	-
		Totalsumma					18530	-
		Specialförslag för broarna.						
		Ägolun inv 8+44.						
		Virke: 4 st. bärbjälkar 0.15×0.20×4.3 = 0.52 m³	0.52	60.-	31	20		
		2 " underslag 0.15×0.15×3.5 = 0.16 "						
		broborn 0.075×3.5×4.3 = 1.19 "						
		2 st. följare 0.10×0.10×4.3 = 0.09 "						
		2 " ändskydd 0.05×0.35×3.5 = 0.13 "	1.57	50.-	78	50	109	70
		Arbete, spik, tjära m. m.					20	30
		Summa					130	-
		Ägolun inv 10+80.						
		Virke: 4 st. bärbjälkar 0.20×0.20×4.6 = 0.74 m³	0.74	70.-	51	80		
		2 " underslag 0.15×0.15×3.5 = 0.16 "						
		broborn 0.075×3.5×4.6 = 1.21 "						
		2 st. följare 0.10×0.10×4.6 = 0.10 "						
		2 " ändskydd 0.05×0.35×3.5 = 0.13 "	1.60	50.-	80	-	131	80
		Arbete, spik, tjära m. m.					28	20
		Summa					160	-

Läge	Längd i meter	Arbete, jordmån, materialier m. m.	Antal	à kronor	Kostnad kr.	Kostnad öre	Summa kr.	Summa öre
		Åtgärd vid 11+70.						
		Virke: 5 st. bärbjälkar 0,20×0,20×5,2 = 1,06 m³	1,06	70,-	74	20		
		2 st. mellanlägg 0,15×0,15×3,5 = 0,16 "						
		bräder 0,075×3,5×5,2 = 1,40 "						
		2 st. fästen 0,10×0,10×5,2 = 0,11 "						
		2 st. ändläggare 0,05×0,35×3,5 = 0,13 "	1,80	50,-	90	-	164	20
		Arbete, spik, tjära m. m.					35	80
							200	-
		Åtgärd vid 13+40 = vid 8+44					130	-
		Åtgärd vid 14+90.						
		Virke: 4 st. bärbjälkar 0,20×0,20×4,8 = 0,77 m³	0,77	70,-	53	90		
		2 st. mellanlägg 0,15×0,15×3,5 = 0,16 "						
		bräder 0,075×3,5×4,8 = 1,26 "						
		2 st. fästen 0,10×0,10×4,8 = 0,10 "						
		2 st. ändläggare 0,05×0,35×3,5 = 0,13 "	1,65	50,-	82	50	136	40
		Arbete, spik, tjära m. m.					33	60
							170	-
		Åtgärd vid 17+80 = vid 8+44					130	-
		Åtgärd vid 19+20.						
		Virke: 4 st. bärbjälkar 0,15×0,175×3,7 = 0,39 m³						
		2 st. mellanlägg 0,15×0,15×3,5 = 0,16 "						
		bräder 0,075×3,5×3,7 = 0,97 "						
		2 st. fästen 0,10×0,10×3,7 = 0,08 "						
		2 st. ändläggare 0,05×0,35×3,5 = 0,13 "	1,72	50,-	86	50	86	50
		Arbete, spik, tjära m. m.					23	50
							110	-
		Åtgärd vid 24+50.						
		Virke: 4 st. bärbjälkar 0,15×0,20×4,- = 0,48 m³	0,48	60,-	28	80		
		2 st. mellanlägg 0,15×0,15×3,5 = 0,16 "						
		Överförs 0,16 m³			28	80		

Läge	Längd i meter	Arbete, jordmån, materialier m. m.	Antal	à kronor	Kostnad kr.	Kostnad öre	Summa kr.	Summa öre
		Överfört 0,16 m³			28	80		
		bordsen 0.075 × 3.5 × 4.- = 1.05 "						
		2 st. fäljare 0.10 × 0.10 × 4. = 0.08 "						
		2 " ändskydd 0.05 × 0.35 × 3.5 = 0.13 "	1.42	50.-	71	-	99	80
		Arbete, spik, tjära m. m.					20	20
		Summa					120	-
		Ägolun vid 26+50 = vid 19+30					110	-
		Byvägstrumman vid 16+3. (de befintliga cementrören användas.)						
		Schaktningsarbeten m³	30	2.-	60	-		
		5 st nya 80 cms cementrör, inberäkn. fruktt. st.	5	20.-	100	-		
		Rörens läggning			20	-		
		Kringmuning vid båda rörändarna			80	-		
		Fyllning samt vägbanans indrängstallande			40	-		
		Summa			300	-		
		Byvägstrumman vid 22.						
		Schaktningsarbeten m³	15	2.50	37	50		
		8 m. 60 cms cementrör, inberäkn. fruktt m.	8	11.-	88	-		
		Rörens läggning			20	-		
		Kringmuning vid båda rörändarna			60	-		
		Fyllning samt vägbanans indrängstallande			44	50		
		Summa			250	-		

Tråmhem den 30 aug. 1929.

Magnus Nicell

Läge	Längd i meter	Arbete, jordmån, materialier m. m.	Antal	à kronor	Kostnad		Summa	
					kr.	öre	kr.	öre

Fastigheternas namn	mantal	nummer	Ägarnas namn	Areal ar	à kronor Kr.	öre	Ersättning Kr.	öre	Summa ersättning Kr.	öre
1	2	3	4	5	6	7	8	9	10	11

Jordersättningslängd över "utdikningsföretaget Trånhem, Vasakull m.ff.", i Bräkne-Hoby socken av Blekinge län; upprättad vid syneförrättning enligt vattenlagen år 1939.

Huvudavloppet A-B-C-D-E

Trånhem	1/4	1"	Olof Olsson:							
			av ägofig 10	1.-	6	-	6	-		
			" " 11	0.8	6	50	5	20		
			" " 12	0.6	6	-	3	60		
			" " 13	0.7	6	50	4	55		
			" " 14	0.3	6	50	1	95		
			" " 15 ö 16	1.1	7	80	8	58		
			" " 17	0.7	8	40	5	88		
			" " 17a	1.-	9	80	9	80		
			" " 18	2.1	9	80	20	58		
			" " 19	0.4	9	80	3	92		
			" angransände -	1.7	6	-	10	20	80	26
Vasakull	1/32	17	Karl Olsson:							
			av ägofig 44	1,3	6	-	7	80		
			" " 45	1.-	4	80	4	80	12	60
"	1/32	18	Ernst Karlsson:							
			av ägofig 48	1.4	4	80	6	72		
			" " 49	1.4	6	-	8	40	15	12
"	101/640	16	Mauritz Blom:							
			av ägofig 52 ö 53	7.1	3	60	25	56		
			" " 55	4.8	6	50	31	20		
			Överföres				56	76	107	98

Fastigheternas namn	mantal	nummer	Ägarnas namn	Areal ar	à kronor Kr.	à kronor öre	Ersättning Kr.	Ersättning öre	Summa ersättning Kr.	Summa ersättning öre
1	2	3	4	5	6	7	8	9	10	11
			Överför				56	76	107	98
			av ägofj 56	1.-	6	50	6	50		
			" " 57	2.-	5	20	10	40		
			" " 58	1.8	7	80	14	04	87	70
Vasikull	65/1152	av 13	Sven Persson:							
			av ägofj 63 ö 64	2.8	7	20	20	16		
			" angränsande	3.8	6	-	22	80	42	96
"	23/200	av 14	Bror Svensson:							
			av ägofj 65	1.4	6	-	8	40		
			" " 66	0.4	2	40		96		
			" " 67	0.4	6	-	2	40		
			" " 69	1.2	4	80	5	76		
			" " 70	0.8	4	-	3	20		
			" angränsande	0.2	1	-		20		
			" ägofj 71	0.9	5	-	4	50		
			" " 72	0.5	4	20	2	10		
			" " 73	1.1	4	20	4	62		
			" " 74	0.4	3	60	1	44		
			" angränsande	0.7	1	-		70	34	28
"	1/24	15	Olof Persson:							
			av ägofj 103	1.-	3	-	3	-		
			" " 104	0.3	3	-		90		
			" " 105	1.6	3	-	4	80		
			" " 106	1.4	2	50	3	50		
			" " 107	1.3	2	80	3	64		
			" " 110	1.-	2	80	2	80		
			" " 111	0.6	2	80	1	68		
			" " 112	1.3	3	-	3	90		
			Överföres				24	22	272	92

Fastigheternas namn	mantal	nummer	Ägarnas namn	Areal ar	à kronor Kr.	à kronor öre	Ersättning Kr.	Ersättning öre	Summa ersättning Kr.	Summa ersättning öre
1	2	3	4	5	6	7	8	9	10	11
			Överfört				24	22	272	92
			av ägofj 113	1.3	3	–	3	90		
			" " 114	2.5	3	–	7	50	35	62
Björkeryd	1/36	17	Ernst Karlsson:							
			av ägofj. 127	1.2	1	–	1	20	1	20
"	5/36	16	Hjalmar Svensson:							
			av ägofj. 126	0.2	1	–		20		20
			Summa						309	94
			Sidoriket B-F.							
Vasakull	1/32	18	Ernst Karlsson:							
			av ägofj 47	0.4	1	–		40		
			" " 48	1.6	4	80	7	68	8	08
"	101/640	16	Mauritz Blom:							
			av ägofj 53	1.5	3	60	5	40		
			" " 54	0.5	1	–		50	5	90
			Summa						13	98
			Sidoriket E-J.							
Björkeryd	5/36	16	Hjalmar Svensson:							
			av ägofj 118	0.3	3	–		90		
			" " 120	1.2	2	–	2	40		
			" " 121 o 122	0.9	3	–	2	70		
			" " 123 124 o 125	0.8	2	–	1	60		
			" " 126	1.8	1	–	1	80	9	40
"	1/36	17	Ernst Karlsson:							
			av ägofj 127	1.5	1	–	1	50	1	50
			Summa						10	90

Fastigheternas namn	Fastigheternas mantal	Fastigheternas nummer	Ägarnas namn	Areal ar	à kronor Kr.	à kronor öre	Ersättning Kr.	Ersättning öre	Summa ersättning Kr.	Summa ersättning öre
1	2	3	4	5	6	7	8	9	10	11
			Sammandrag:							
			Huvudavloppet A-B-C-D-E						309	94
			Sidodiket B-F						13	98
			" E-J						10	90
			Summa						334	82

Tråkbyn den 30 aug. 1929.

Magnus Wiek

Biträdande godemän:

Ingo Jennison Axel Abensson

K O S T N A D S F Ö R D E L N I N G S L Ä N G D över "utdikningsföretaget Tranhem - Vasakull m.fl.," i Bräkne-Hoby socken av Blekinge län; upprättad vid syneförrättning enligt vattenlagen år 1939.

Kostnadsfördelningslängd över "utdikningsföretaget Tränhem, Vasakull m. fl.", i Bräkne-Hoby socken av Blekinge län; upprättad vid synefrörättning enligt vattenlagen år 1939.

A 240

Avskrift.

K 2-0240

DIARIE N:r 15914
K. LANTBRUKSSTYRELSEN
9 SEP. 1941

Handlingar rörande **"utdikningsföretaget Trånhem - Vasakull m.fl."** i Bräkne-Hoby socken av Blekinge län; upprättade vid syneförrättning enligt vattenlagen år 1939 av:

Magnus Wixell.
statens lantbruksingenjör.

Innehålla 52 skrivna sidor.
Härtill hör 2 blad. ritningar.

Avskrift.

Protokoll, fört vid sammanträde träde rörande syneförrättning i Tråhem, år 1939.

År 1939 den 21 augusti kl. 9 f.m. inställde sig undertecknad, statens lantbruksingenjör, hos lantbrukaren Olof Olsson i Tråhem, för att, på grund av vederbörligt förordnande /bil. A./ handlägga syneförrättning enligt 7 kap. vattenlagen rörande utdikning av vattenskadade marker, tillhörande hemmanen Tråhem, Vasakull, Björkeryd, Hjälmsa och Muggeboda i Bräkne-Hoby socken av Blekinge län.

Delägarna i företaget hade genom kungörelse, dels införd i Blekinge läns tidning onsdagen den 2 innev. augusti /bil. B./ och dels uppläst i Bräkne-Hoby sockens kyrka söndagen den 6 innev. augusti /bil. C./, ävensom genom särskilda underrättelser enligt bilagd förteckning /bil. D./ blivit kallade till sammanträdet, och hade på grund härav tillstädeskommit följande personer, nämligen:

förrättningssökandena:

Olof Olsson	för	1/4	mtl.	n:r 1 1	Tråhem
Mauritz Blom	"	101/640	"	" 1 6	Vasakull
Bror Svensson	"	23/200	"	av " 1 4	"

Sven Olsson	för 1/4	mtl.	n:r 1 3	Muggeboda	och
	1/6	"	" 1 6	"	

samt av övriga delägare:

Carl Olsson	för 1/32	mtl.	n:r 1 7	Vasakull
Sven Persson	" 65/1152	"	av " 1 3	"
Sven Johan Mattsson	" avst.	"	" 1 12	"
Olof Persson	" 1/24	"	" 1 5	" och
Hjalmar Svensson	" 5/36	"	" 1 6	Björkeryd

Såsom godemän hade tillstädeskommit Hugo Jeppsson, Järnavik och Axel Svensson, Tararp.

§ 1.

Det för undertecknad utfärdade förordnandet att handlägga ifrågavarande förrättning upplästes.

§ 2.

Jäv emot synemännen kunde ej, vare sig av dessa eller av delägarna i företaget utrönas.

§ 3.

Laga hinder emot företaget förefanns, enligt synemännens åsikt, ej.

§ 4.

Förrättningsmannen hade i förväg låtit verkställa förundersökningar för företaget och hade med ledning av dessa uppgjort för detsamma

Detta förslag förelades de närvarande och dryftades av dessa. Härvid framställdes av sökandena de yrkanden beträffande företagets omfattning m.m. som de hade att anföra, ävensom, att rörledningar skulle användas å de sträckor, där detta med hänsyn till kostnaderna kunde låta sig göra. De broar, som voro erforderliga för ägornas ändamålsenliga brukning, genomgingos därefter och bestämdes läget för dessa.

§ 5.

Sedan de frågor, som för dagen förekommo att behandla, voro genomgångna, avslutades sammanträdet med tillkännagivande, att nytt sammanträde komme att äga rum å samma plats onsdagen den 30 innevarande augusti kl. 9 f.m., då delägare och godemän hade att tillstädeskomma utan annan kallelse än detta tillkännagivande.

Trånhem den 21 aug. 1939.

Magnus Wixell.

Biträdande godemän:

Hugo Jeppsson Axel Svensson.

År 1939 den 30 augusti kl. 9 f.m.

På i föregående § bestämd tid och plats sammanträdde ånyo fö-

rut angivna synemän för fortsatt behandling av det ifrågavarande utdikningsföretaget, och hade därjämte tillstädeskommit följande personer, nämligen:

Olof Olsson	Trånhem
Mauritz Blom	Vasakull
Sven Persson	"
Bror Svensson	"
Olof Persson	"
Sven Johan Mattsson	"
Hjalmar Svensson	Björkeryd
Sven Olsson	Muggeboda.

§ 6.

Förrättningsmannen hade nu uppgjort fullständigt förslag med tillhörande längder till dagens sammanträde och genomgicks nu såväl förslaget som längderna för de församlade. Härvid angavs såväl den för varje särskild fastighet beräknade båtnaden som delaktigheten i kostnaderna för företaget, jordersättningar och andra utgifter.

§ 7.

Det avsynemännen angående företaget avgivna utlåtandet upplästes /bil. E./

§ 8.

Synemännen utsågo Olof Olsson, Trånhem, att utfärda kallelse för val av styrelse för företaget.

§ 9.

Till aktförvarare utsågs jämväl Olof Olsson, Trånhem och skola de till syneförrättningen hörande handlingarna och ritningarna under besvärstiden vara hos honom tillgängliga för envar, som åstundar att taga del av desamma.

§ 10.

Sedan alla frågor rörande företaget nu voro behandlade förklarades förrättningen avslutad.

Trånhem den 30 aug. 1939.

Magnus Wixell.

Biträdande godemän:

Hugo Jeppsson Axel Svensson.

Bil. A.

Till Länsstyrelsen Karlskrona.

Undertecknade få härmed vördsamt anhålla, att behörig person måtte förordnas att handlägga syneförrättning enligt 7 kap. vattenlagen för utdikning av vattenskadade marker, tillhörande hemmanen Tranhem, Vasakull, Muggeboda och Björkeryd i Bräkne-Hoby socken av Blekinge län.

Följande fastigheter och personer förmenas komma att beröras av företaget, nämligen:

Tranhem n:r 1	Ägare		Olof Olsson
Vasakull	"	"	Karl Olsson
"	"	"	Frans Bondesson
"	"	"	Mauritz Blom
"	"	"	Sven Persson
"	"	"	Bror Svensson
"	"	"	Olof Persson
Muggeboda n:r 1		"	Sven Olsson
Björkeryd	"	"	Hjalmar Svensson
"	"	"	Karl Olsson

Vasakull m.fl. Bräkne-Hoby den 10 aug. 1937.

Sven Olsson, Muggeboda Mauritz Blom, Vasakull

Bror Svensson, Vasakull Olof Olsson, Tränhem.

R E S O L U T I O N.

Översändes till statens lantbruksingenjör Magnus Wixell, som härigenom förordnas att lagligen verkställa ffrågavarande förrättning.

Karlskrona å landskansliet den 14 augusti 1937.

Sven Hagströmer.

Gustaf Gyllenkrok.

Bil. B.

K U N G Ö R E L S E.

Sammanträde för syneförrättning enligt 7 kap. vattenlagen rörande utdikning av mark, tillhörande fastigheterna Tränhem n:r 1^{1}, Vasakull n:r 1^{3}, 1^{4}, 1^{5}, 1^{6}, 1^{7}, 1^{8} och 1^{12}, Björkeryd n:r 1^{6} och 1^{7}, Hjälmsa n:r 4^{1} och 5^{1} samt Muggeboda n:r 1^{3} och 1^{6}, i Bräkne-Hoby socken av Blekinge län kommer att äga rum hos lantbrukaren Olof Olsson i Tränhem måndagen den 21 augusti 1939 kl. 9 fm. och varda härigenom ägare och nyttjanderättshavare av ovannämnda fastigheter, ävensom envar annan, som förmenar sig komma att av ifrågavarande företag beröras, kallade att vid detta sammanträde närvara.

Vedeby, Torskors den 31 juli 1939.

Magnus Wixell.

Statens lantbruksingenjör.

Bil. C.

K U N G Ö R E L S E.

Sammanträde för syneförrättning enligt 7 kap. vattenlagen rö-

---

-----, kallade att vid detta sammanträde närvara.

Vedeby, Torskors den 31 juli 1939.

Magnus Wixell.

Statens lantbruksingenjör.

Uppläst i Bräkne-Hoby sockens kyrka söndagen den 6 augusti 1939 be-

tygar:

P. J. Hanell.

p.l.

Bil. D.

F Ö R T E C K N I N G

över avsända underrättelser angående sammanträde för syneförrättning

enligt 7 kap. vattenlagen, hos lantbrukaren Olof Olsson i Tränhem

måndagen den 21 augusti 1939 kl. 9 fm.

Avsändningsdag den 31 juli 1939.

Olof Olsson	Trånhem	Bräkne-Hoby
Karl Olsson	Vasakull	"
Ernst Karlsson	"	"
Mauritz Blom	"	"
Sven Persson	"	"
Bror Svensson	"	"
Svante Henriksson	"	"
Sven Johan Mattsson	"	"
Olof Persson	"	"
Hjalmar Månsson	Björkeryd	"
Ernst Karlsson	"	"
Olof Svensson	Hjälmsa	"
Peter Johansson	"	"
Sven Olsson	Muggeboda	"

Vedeby, Torskors den 31 juli 1939.

Magnus Wixell.

Bil. E.

U T L Å T A N D E

avgivet vid syneförrättning enligt vattenlagen rörande "utdikningsföretaget Tranhem, Vasakull m.fl.," i Bräkne-Hoby socken av Blekinge län.

F ö r e t a g e t s ä n d a m å l.

Det ifrågavarande företaget avser torrläggning av en del till hemmanen Tranhem, Vasakull, Björkeryd och Muggeboda samt byn Hjälmsa i Bräkne-Hoby socken hörande, vattenskadade marker. För ernående av det avsedda ändamålet erfordras, att genom sankmarksområdena ledande avloppsdiken avsevärt fördjupas och i övrigt givas efter djupet lämpade dimensioner.

N e d e r b ö r d s o m r å d e.

Sankmarksområdet ingår i Bräkneåns nederbördsområde, som i kungl. kungörelsen den 13 april 1922 /n:r 191/ finnes intaget under n:r 84.

F ö r b e r e d a n d e u n d e r s ö k n i n g a r, a r e a l o c h d y l.

De vattenskadade markerna hava blivit å marken inmätta och avvägda och innefattar den plankarta, som bifogas detta utlåtande

alla de områden, som med nu under vegetationstiden rådande vattenstånd i avloppen ej kunna torrläggas till 1,2 meters djup.

Den upprättade plankartan innefattar jämväl tvänne områden, som ej komma att ingå i det föreliggande förslaget, enär det vid verkställda beräkningar visat sig, att dessa områdens utdikningskostnader skulle komma att betydligt överstiga den båtnad, som härigenom skulle vinnas. Dessa områden utgöras av dels ägofig. n:r 1-19 och dels ägofig. 75-101 och 132-141. - Arealen av det förra området uppgår till 3,92 hektar, båtnaden har beräknats till 1921,50 kronor och utdikningskostnaden skulle komma att uppgå till 3300.- kronor. Det senare området uppgår till en areal av 4,26 hektar, båtnaden har beräknats till 1661,60 kronor och utdikningskostnaden 3330.- kronor. Inom det senare området befinner sig den s.k. Lilla Ellegölen, vars areal är 2,20 hektar.

I den utlåtandet bifogade beskrivningen samt arealuträknings- och värderingslängden finnas såväl de ovannämnda områdena, som övriga vattenskadade områden närmare angivna. Av denna längd framgår, att arealen av de vattenskadade marker, som komma att röna förbättring genom det ifrågavarande företaget, uppgår till 33,15 hektar, varav 26,85 hektar utgöres av åker och 6,30 hektar av ängs-, betes- eller odlingsmark.

På grund av olikhet i fallförhållanden mellan de skilda, till dikningssamfälligheten hörande områdena, hava dessa blivit hänförda till trenne särskilda avdelningar, vilka i hithörande handlingar blivit benämnda avdelning I, avdelning II och avdelning III. Till avdelning I höra ägofig. 22-54 och 59-64, med en areal av 14,01 hektar, /8,72 hektar åker och 5,29 hektar annan mark/, till avdelning II ägofig. 55-58, 65-70 och 142-156, med en areal av 11,22 hektar /11.- hektar åker och 0,22 hektar betesmark/ samt till avdelning III ägofig. 20, 21, 71-74 och 102-131 med en areal av 7,92 hektar /7,13 hektar åker och 0,79 hektar odlingsmark./

Över de till uppgrävning föreslagna avloppen hava efter å marken verkställda avvägningar, sektioneringar och jordundersökningar profiler blivit uppgjorda, av vilka avloppens fallförhållanden, jordmån efter sträckningarna samt nuvarande dimensioner framgå. De dimensioner, till vilka avloppen vid denna syneförrättning blivit bestämda att upptagas, finnas även angivna å dessa profilritningar.

För markernas torrläggning erfordras upptagande av dels ett huvudavlopp genom hela sankmarksområdet, betecknat med litt.

A-B-C-D-E, och dels trenne till detta huvudavlopp ledande sidodiken, betecknade med litt. B-F, C-G och E-I. - Av dessa här sidodiket C-G föreslagits att utföras såsom täckt ledning.

Hydrografiska utredningar och dimensionsberäkningar.

För utrönande av de för avloppen erforderliga dimensionerna hava hydrografiska utredningar blivit verkställda och skola av dessa här anföras följande.

Nederbördsområdet för nedre delen av huvudavloppet, sträckan A-B, uppgår till omkring 300 hektar. - Högre upp efter avloppet minskar nederbördsområdet, så att detsamma vid punkt D uppgår till omkring 125 hektar och vid punkt I till endast omkring 25 hektar. För sidodiket B-F uppgår nederbördsområdet till omkring 30 hektar, för övre delen av sidodiket C-G till 35 hektar och för nedre delen av detta dike till 60 hektar.

Samtliga diken hava således relativt obetydliga vattenmassor att avleda och bliver det på grund härav, där dikena skola upptagas som öppna kanaler, ej den framrinnande flodvattenmängden, utan det för de vattenskadade markerna erforderliga torrläggningsdjupet som bliver bestämmande för dessa dikens dimensioner. Dessa böra så-

ledes givas sådana djup, att de av desamma beroende markerna erhålla möjlighet att bliva nöjaktighet torrlagda.

Bottenbredden har för alla dikessträckorna bestämts till 0,5 meter och dikena böra med hänsyn till jordmånens beskaffenhet, upptagas med sidolutningen 1:1,25, utom å sträckan mellan avvägningspunkterna 10 och 11 å dikessträckan A-B samt å sidodiket B-F, där sidolutningen kan vara 1:1. Markernas fallförhållanden äro sådana, att minsta relativa bottenlutningen kan bliva 0,5:1000. - Med de nämnda dimensionerna kommer maximivattendjupet i dikessträckan A-B att bliva 0,50 á 0,55 meter och i övriga dikessträckor betydligt mindre. - Sommarvattenståndet kommer att i samtliga avloppssträckor att uppgå till endast ett fåtal cm.

Sidodiket C-G har, som förut nämnts, föreslagits att utföras som täckt ledning. Relativa fallet kan här bliva 2:1000, och nederbördsområdet för sträckan 0 - 0+88 av diket uppgår till 60 hektar och för återstående delen till 35 hektar. Ledningen bör beräknas för en exceptionell flodavrinning av 0,9 á 1 sek.lit. per hektar. Enligt vanliga beräkningsgrunder erfordras för nedre sträckan av diket 37,5 cm:s /15"/ rör och för övre sträckan 30 cm:s /12"/ rör. Intagningsbrunnar böra förläggas å trenne, å planen närmare angiv-

na ställen och rörmynningen bör förses med kringmurning.

B r o a r.

För samfärdseln och ägornas brukning erfordras att tvänne byvägstrummor och nio ägobroar utföras. Lägena för dessa framgå av såväl profilritningarna som den för företaget upprättade kostnadsberäkningen. - För trummor och broar äro särskilda ritningar uppgjorda.

K o s t n a d e r.

I förenämnda kostnadsberäkning, vilken bifogas detta utlåtande, äro alla de arbeten, som vid denna syneförrättning blivit bestämda att utföras, närmare specificerade. Kostnaderna för dessa arbeten hava blivit beräknade till ett sammanlagt belopp av 18530.- kronor.

Dessutom hava kostnadsberäkningar blivit utförda för dikessträckan nedom punkt A och för dikessträckan D-H, ävensom över de kostnader, som betingas av de särskilda avdelningarnas utdikning var för sig. Dessa senare kostnader utgöra: för avdelning I: 7170.- kronor, för avdelning II: 6850.- kronor och för avdelning III: 4960.- kronor.

Ersättningar.

För jordupplåtelse till avloppsdikets utvidgning skola ersättningar utgå i enlighet med en särskild, utlåtandet bifogad jordersättningslängd. Sammanlagda beloppet av dessa jordersättningar utgör 334 kronor 82 öre.

Båtnad genom företaget.

Jämlikt bestämmelserna i 7 kap. 22 § och 10 kap. 60 § vattenlagen hava synemännen verkställt uppskattning av den genom företaget uppkommande båtnaden och återfinnas såväl de särskilda ägofigurernas, som de på de särskilda fastigheterna belöpande andelarnas värden före och efter den föreslagna utdikningen, ävensom båtnadsvärdena i den förut angivna beskrivningen samt arealuträknings- och värderingslängden. Denna längd upptager all den mark, som vid syneförrättningen varit föremål för undersökningar och utgör enligt denna längd markens värde före torrläggningen 17'366,20 kronor och efter torrläggningen 40'263.- kronor, och den beräknade värdeökningen för all den undersökta marken 22'896,80 kronor.

Värdena för de områden, som föreslagits skola ingå i utdikningsföretaget, utgöra:

	före torrläggningen.	efter torrläggningen.	båtnad.
för avdelning II:	4308,70 kr.	12'396.- kr.	8087,30 kr.

för avdelning II:	7063,60 kr.	13'632,- kr.	6568,40 kr.
" " III:	2229,20 "	6887,20 "	4658.- "
eller tillsammans	13'601,50 kr.	32'915,20 kr.	19'313,70 kr.

Beträffande tillvägagångssättet vid uppskattningen av den genom företaget uppkommande båtnaden torde böra anföras, att härvid hänsyn tagits till såväl jordens naturliga beskaffenhet, som lutningsförhållanden, belägenhet med avseende på avdikningsmöjlighet, höjdläge och andra förhållanden, som härvid kunnat inverka. De i beskrivningen för de särskilda ägofigurerna angivna höjdlägesgraderna hava bestämts med ledning av särskild gradtabell.

Det skall anmärkas, att de i värderingslängden förekommande jord- och båtnadsvärdena utgöra de kapitaliserade värdena av den höjning i jordens alstringsförmåga, som åstadkommes genom den föreslagna utdikningen. Dessa värden äro de beräknade nettovärdena och kapitaliseringen har skett efter 5 %.

A v g i f t e r.

På grund av bestämmelserna i 11 kap. 95 och 96 §§ vattenlagen, jämförda med kungl. kungörelsen angående indrivningen och användningen av vissa enligt vattenlagen utgående avgifter /n:r 280/ den 11 juni 1920, åligger det sökandena, att, innan arbetet

påbörjas, till Konunges Befallningshavande i Blekinge län inbetala ett belopp av 28 kronor 97 öre.

Delaktighet i kostnaderna för företagets utförande.

Som tidigare i detta utlåtande anförts hava de olika områdena inom dikningssamfälligheten, på sätt 7 kap. 24 § vattenlagen omförmäles, hänförts till trenne olika avdelningar. Av dessa kan avdelning I utdikas för en kostnad av 7170.- kronor och skulle härigenom vinnas en båtnad av 8087,30 kronor. Kostnaden per båtnadskrona skulle alltså bliva 0,886575 kr. - Avdelning II kan självständigt utdikas för en kostnad av 6850.- kronor, varigenom vinnes en båtnad av 6548,40 kronor. Kostnaden per båtnadskrona bliver alltså 1,042872 kr. För avdelning III uppgår utdikningskostnaden till 4960.- kronor och båtnaden till 4658.- kronor och skulle alltså kostnaden per båtnadskrona för denna avdelning bliva 1,064835 kr. -

Hela företaget kan utdikas för en kostnad av 18'530.- kronor, och skulle, då hela båtnaden utgör 19'313,70 kronor, kostnaden per båtnadskrona uppgå till 0,959423 kr.

Det framgår härav, under hänvisning till nyssnämnda lagrum, 7 kap. 24 § vattenlagen, att delaktigheten för den till avdelning I

hörande märker bör motsvara dess egen dikningskostnad, eller 0,886575 kronor per båtnadskrona, samt att återstående kostnad 11'360.- kronor, fördelas mellan avdelningarna II och III, varvid kostnaden per båtnadskrona för dessa båda avdelningar bliver 1,011900 kronor.

De särskilda delägarnas delaktighet i kostnaderna för utdikningen finnas i form av delaktighetstal, angivna i procent, upptagna i den till detta utlåtande hörande kostnadsfördelningslängden.

Om någon särskild jordägare å sina marker fordrar ägobro i form av stentrumma istället för träbro skall han själv vidkännas den härigenom uppkommande merkostnaden.

S ä r s k i l d a b e s t ä m m e l s e r.

Beträffande företaget få synemännen i övrigt, jämlikt 10 kap. 62 och 67 §§ vattenlagen bestämma:

att företaget skall utföras i överensstämmelse med det upprättade, nu föreliggande förslaget;

att jord, som uppkastas ur dike, skall, där jordägaren ej vill tillgodogöra sig densamma, fördelas på ömse sidor omdiket och uppläggas minst 1 meter från kanten samt givas samma sidolutning,

som blivit bestämd för intilliggande dike.

För jordupplag må respektive jordägare, där de så fordra, jämlikt 7 kap. 5 § vattenlagen åtnjuta ersättning och skall i brist av åsämjande, ersättningen bestämmas enligt lagen om skiljemän;

att den föreslagna rörledningen skall utföras av fullgoda rör;

att innan rören nedläggas desamma skola av vederbörande lantbruksingenjör besiktigas och godkännas;

att samtliga med företaget förenade arbeten skola utbjudas till utförande antingen å offentlig entreprenadauktion eller genom infordrande av anbud, såvida ej överenskommelse träffas om utförandet på annat sätt;

att rensningar av avloppen skola företagas så ofta detta visar sig behövligt och behövligheten av dylik åtgärd styrkes genom två ojäviga personers utsago, dock skola rensningar verkställas minst vart tredje år;

att dikesbrunnarna skola rensas minst två gånger årligen, samt att rörmynningen alltid skall hållas fri från ogräs och hindrande orenlighet;

att företaget på påbörjas omedelbart efter det denna förrättning

vunnit laga kraft och vara bragt till fullbordan före den 31 dec. 1942;

att alla i detta utlåtandet intagåna bestämmelser angående utförande, delaktighet, ersättningar m.m. skola lända till efterrättelse för företaget, samt

att företaget skall benämnas "utdikningsföretaget Trånhem - Vasakull m.fl."

F ö r r ä t t n i n g s k o s t n a d e r.

Kostnaderna för denna förrättning skola jämlikt 16 kap. 30, 79 och 80 §§ vattenlagen förskjutas av sökandena och fördelas mellan delägarna i företaget i enlighet med den för var och en beräknade delaktigheten i kostnaderna för detsamma.

B e s v ä r s h ä n v i s n i n g.

Slutligen få synemännen meddela, att besvär emot denna författning må ingivas till Söderbygdens vattendomstol, adress Stockholm, inom sextio dagar efter nedanstående dag. I besvären, som skola ingivas i tre exemplar, skola fullständigt upptagas klagandens alla påståenden och skälen därtill och skola till besvären fogas de handlingar, klaganden vill åberopa till stöd för änd-

ringssökandet. - I övrigt hänvisas till 11 kap. 85 § vattenlagen beträffande besvärs ingivande.

Trånhem den 30 augusti 1939.

Magnus Wixell.

Biträdande godemän:

Hugo Jeppsson Axel Svensson.

Beskrivning *samt* **arealuträknings- och värderings-längd** *över vattenskadad mark tillhörande* "utdikningsföretaget Träntorp-Vasakull m. fl.," i Bräkne-Hoby socken av Blekinge län;

upprättade vid syneförrättning enligt vattenlagen år 19 39.

Fastigheternas				Ägofigurernas nummer å plankartan	Ägarnas namn, samt ägoslag m. m.
littera å plankartan	mantal	nummer	namn		
	1/4	1'	Tråntum		Olof Olsson.
				1	äng
				2	åker
				3	"
				4	"
				5	"
				6	"
				7	"
				8	"
				9	"
				10	"
				11	"
				12	"
				13	"
				14	"
				15	"
				16	"
				17	"
				17a	"
				18	"
				19	"
				20	"
				21	äng
				22	åker
				23	"
				24	"
				25	"

Överföres

A — r — e — a — l								Jordvärde per hektar vid fullständig torrläggning	Före torrläggningen				Efter torrläggningen				Jordförbättring genom torrläggningen	
Åker, tomt o. dyl.		Äng och odlingsmark		Annan mark och landvinning		Impediment			Höjdlägesgrad	Jordvärde per hektar	Jordvärde per ägofigur		Höjdlägesgrad	Jordvärde per hektar	Jordvärde per ägofigur			
har	ar	har	ar	har	ar	har	ar	kr.		kr.	kr.	öre		kr.	kr.	öre	kr.	öre
			05					600										
	28							1000										
	09							1200	0.60	720	64	80	1.-	1200	108	-	43	20
	20							1200	0.60	720	144	-	1.-	1200	240	-	96	-
	12							1200	0.50	600	72	-	1.-	1200	144	-	72	-
	09							1200	0.50	600	54	-	1.-	1200	108	-	54	-
	25							1200	0.60	720	180	-	1.-	1200	300	-	120	-
	28							1200	0.60	720	201	60	1.-	1200	336	-	134	40
	19							1200	0.70	840	159	60	1.-	1200	228	-	68	40
	45							1200	0.50	600	270	-	1.-	1200	540	-	270	-
	38							1300	0.50	650	247	-	1.-	1300	494	-	247	-
	10							1200	0.50	600	60	-	1.-	1200	120	-	60	-
	16							1300	0.50	650	104	-	1.-	1300	208	-	104	-
	13							1300	0.50	650	84	50	1.-	1300	169	-	84	50
	40							1300	0.60	780	312	-	1.-	1300	520	-	208	-
	10							1300	0.60	780	78	-	1.-	1300	130	-	52	-
	25							1400	0.60	840	210	-	1.-	1400	350	-	140	-
	06							1400	0.70	980	58	80	1.-	1400	84	-	25	20
	30							1400	0.70	980	294	-	1.-	1400	420	-	126	-
	04							1400	0.70	980	39	20	1.-	1400	56	-	16	80
1	-							1000	0.40	400	400	-	1.-	1000	1000	-	600	-
			11					700	0.40	280	30	80	1.-	700	77	-	46	20
	09							1200	0.60	720	64	80	1.-	1200	108	-	43	20
	17							1200	0.20	240	40	80	1.-	1200	204	-	163	20
	16							1100	0.40	440	70	40	1.-	1100	176	-	105	60
	39							1200	0.40	480	187	20	1.-	1200	468	-	280	80
5	68		16								3427	50			6588	-	3160	50

Fastigheternas littera å plankartan	Fastigheternas mantal	Fastigheternas nummer	Fastigheternas namn	Ägofigurernas nummer å plankartan	Ägarnas namn, samt ägoslag m. m.
					Övrefört
				26	äng
				27	"
				28	"
				29	"
				30	"
				31	"
				32	"
				33	"
				34	"
				35	åker
				36	"
				37	"
				38	"
				39	"
				40	"
				41	"
				42	"
				43	"
					Summa
	1/32	17	Varaknes		Kurt Olsson
				44	åker
				45	"
				46	äng
					Summa

A — r — e — a — l								Jordvärde per hektar vid fullständig torrläggning	Före torrläggningen				Efter torrläggningen				Jordförbättring genom torrläggningen	
Åker, tomt o. dyl.		Äng och odlingsmark		Annan mark och landvinning		Impediment			Höjdlägesgrad	Jordvärde per hektar	Jordvärde per ägofigur		Höjdlägesgrad	Jordvärde per hektar	Jordvärde per ägofigur			
har	ar	har	ar	har	ar	har	ar	kr.		kr.	kr.	öre		kr.	kr.	öre	kr.	öre
5	68		16								3427	50			6588	-	3160	50
			28					500	0.-				0.70	350	98	-	98	-
			42					500	0.-				0.70	350	147	-	147	-
			74					700	0.40	280	207	20	1.-	700	518	-	310	80
			96					500	0.-				0.70	350	336	-	336	-
			12					500	0.30	150	18	-	1.-	500	60	-	42	-
			21					400	0.20	80	16	80	1.-	400	84	-	67	20
			24					400	0.20	80	19	20	1.-	400	96	-	76	80
		1	13					500	0.30	150	169	50	1.-	500	565	-	395	50
			05					700	0.30	210	10	50	1.-	700	35	-	24	50
	07							800	0.60	480	33	60	1.-	800	56	-	22	40
	78							1200	0.30	360	280	80	1.-	1200	936	-	655	20
	20							1200	0.10	120	24	-	0.90	1080	216	-	192	-
	20							1200	0.30	360	72	-	1.-	1200	240	-	168	-
	15							1200	0.40	480	72	-	1.-	1200	180	-	108	-
	20							800	0.60	480	96	-	1.-	800	160	-	64	-
	03							600	0.60	360	10	80	1.-	600	18	-	7	20
	23							600	0.40	240	55	20	1.-	600	138	-	82	80
	03							600	0.40	240	7	20	1.-	600	18	-	10	80
7	57	4	31								4520	30			10489	-	5968	70
	47							1200	0.50	600	282	-	1.-	1200	564	-	282	-
	46							1200	0.40	480	220	80	1.-	1200	552	-	331	20
			05					500	0.-				0.70	350	17	50	17	50
	93		05								502	80			1133	50	630	70

Fastigheternas				Ägofigurernas nummer å plankartan	Ägarnas namn, samt ägoslag m. m.
littera å plankartan	mantal	nummer	namn		
	1/32	1 8	Vasakull		Ernst Karlsson
				47	äng
				48	åker
				49	"
					Summa
	101/640	1 6	Vasakull		Mauritz Blom.
				50	åker
				51	"
				52	"
				53	"
				54	äng
				55	åker
				56	"
				57	"
				58	"
					Summa
	63/1 3/5 22 or	1 3	Vasakull		Sven Persson.
				59	äng
				60	åker
				60 a	"
				61	"
				62	"
				63	"
				64	"
					Summa

A — r — e — a — l								Jordvärde per hektar vid fullständig torrläggning	Före torrläggningen				Efter torrläggningen				Jordförbättring genom torrläggningen	
Åker, tomt o. dyl.		Äng och odlingsmark		Annan mark och landvinning		Impediment			Höjdlägesgrad	Jordvärde per hektar	Jordvärde per ägofigur		Höjdlägesgrad	Jordvärde per hektar	Jordvärde per ägofigur			
har	ar	har	ar	har	ar	har	ar	kr.		kr.	kr.	öre		kr.	kr.	öre	kr.	öre
			21					500	0.-				0,70	350	73	50	73	50
	64							1200	0.40	480	307	20	1.-	1200	768	-	460	80
	35							1200	0.50	600	210	-	1.-	1200	420	-	210	-
	99		21								517	20			1261	50	744	30
	09							700	0.80	560	50	40	1.-	700	63	-	12	60
	46							1200	0.60	720	331	20	1.-	1200	552	-	220	80
	70							1200	0.30	360	252	-	1.-	1200	840	-	588	-
1	69							1200	0.30	360	608	40	1.-	1200	2028	-	1419	60
			78					500	0.-				0,70	350	273	-	273	-
1	52							1300	0.50	650	988	-	1.-	1300	1976	-	988	-
1	06							1300	0.50	650	689	-	1.-	1300	1378	-	689	-
	99							1300	0.40	520	514	80	1.-	1300	1287	-	772	20
	88							1300	0.60	780	686	40	1.-	1300	1144	-	457	60
7	39		78								4120	20			9541	-	5420	80
			10					500	0.-				0.70	350	35	-	35	-
	27							1100	0.30	330	89	10	1.-	1100	297	-	207	90
	06							1000	0.60	600	36	-	1.-	1000	60	-	24	-
	41							1200	0.40	480	196	80	1.-	1200	492	-	295	20
	14							1200	0.40	480	67	20	1.-	1200	168	-	100	80
	17							1200	0.60	720	122	40	1.-	1200	204	-	81	60
	11							1200	0.60	720	79	20	1.-	1200	132	-	52	80
1	16		10								590	70			1388	-	797	30

Fastigheternas				Ägofigurernas nummer å plankartan	Ägarnas namn, samt ägoslag m. m.
littera å plankartan	mantal	nummer	namn		
	23/200	av 14	Vasaknll		Bror Svensson. söh
				65	åker
				66	"
				67	"
				68	"
				69	"
				70	"
				71	"
				72	"
				73	"
				74	äng
				75	"
				76	åker
				77	"
				78	"
				79	"
				80	"
				81	"
				82	äng
				83	äng
				84	"
				85	"
				86	"
				87	"
				88	åker
				89	"
				90	"
					Överföns

A — r — e — a — l								Jordvärde per hektar vid fullständig torrläggning	Före torrläggningen				Efter torrläggningen				Jordförbättring genom torrläggningen	
Åker, tomt o. dyl.		Äng och odlingsmark		Annan mark och landvinning		Impediment			Höjdlägesgrad	Jordvärde per hektar	Jordvärde per ägofigur		Höjdlägesgrad	Jordvärde per hektar	Jordvärde per ägofigur			
har	ar	har	ar	har	ar	har	ar	kr.		kr.	kr.	öre		kr.	kr.	öre	kr.	öre
	74							1200	0.50	600	444	-	1.-	1200	888	-	444	-
	15							400	0.60	240	36	-	1.-	400	60	-	24	-
	20							1200	0.50	600	120	-	1.-	1200	240	-	120	-
	18							1200	0.60	720	129	60	1.-	1200	216	-	86	40
	08							800	0.60	480	38	40	1.-	800	64	-	25	60
	07							1000	0.40	400	28	-	1.-	1000	70	-	42	-
	14							1000	0.50	500	70	-	1.-	1000	140	-	70	-
	04							700	0.60	420	16	80	1.-	700	28	-	11	20
	09							700	0.60	420	37	80	1.-	700	63	-	25	20
			06					600	0.60	360	21	60	1.-	600	36	-	14	40
			05					400	0.60	240	12	-	1.-	400	20	-	8	-
	20							600	0.60	360	72	-	1.-	600	120	-	48	-
	26							600	0.60	360	93	60	1.-	600	156	-	62	40
	11							800	0.60	480	52	80	1.-	800	88	-	35	20
	09							800	0.30	240	21	60	1.-	800	72	-	50	40
	11							800	0.30	240	26	40	1.-	800	88	-	61	60
	08							800	0.30	240	19	20	1.-	800	64	-	44	80
	21							800	0.40	320	67	20	1.-	800	168	-	100	80
			16					300	0.30	90	14	40	1.-	300	48	-	33	60
			06					400	0.20	80	4	80	0.90	360	21	60	16	80
			10					400	0.20	80	8	-	0.90	360	36	-	28	-
			06					600	0.30	180	10	80	1.-	600	36	-	25	20
			10					400	0.20	80	8	-	0.90	360	36	-	28	-
	06							600	0.30	180	10	80	1.-	600	36	-	25	20
	06							600	0.30	180	10	80	1.-	600	36	-	25	20
	06							600	0.30	180	10	80	1.-	600	36	-	25	20
2	93		59								1385	40			2866	60	1481	20

Fastigheternas littera å plankartan	mantal	nummer	namn	Ägofigurernas nummer å plankartan	Ägarnas namn, samt ägoslag m. m.
					Överfört
				91	åker
				115	äng
				116	åker
				117	äng
					Summa
	1/100	ov 1⁴	Vasakull		Svante Thurnkisson
				92	åker
				93	"
				94	"
				95	äng
					Summa
	ovs.	1¹²	Vasakull		Sven Johan Mattsson
				96	äng
				97	åker
				98	"
				99	"
				100	"
				101	"
					Summa
	1/24	1⁵	Vasakull		Olof Persson.
				102	åker
				103	"
				104	"
				105	"
				106	"
				107	"
					Överföres

A — r — e — a — l								Jordvärde per hektar vid fullständig torrläggning	Före torrläggningen				Efter torrläggningen				Jordförbättring genom torrläggningen	
Åker, tomt o. dyl.		Äng och odlingsmark		Annan mark och landvinning		Impediment			Höjdlägesgrad	Jordvärde per hektar	Jordvärde per ägofigur		Höjdlägesgrad	Jordvärde per hektar	Jordvärde per ägofigur			
har	ar	har	ar	har	ar	har	ar	kr.		kr.	kr.	öre		kr.	kr.	öre	kr.	öre
2	93		59								1385	40			2866	60	1481	20
	08							600	0.30	180	14	40	1.-	600	48	-	33	60
			04					400	0.-				0.70	280	11	20	11	20
	39							1000	0.30	300	11 7	-	1.-	1000	390	-	273	-
			18					1000	0.40	400	72	-	1.-	1000	180	-	108	-
3	40		81								1588	80			3495	80	1907	-
	07							700	0.30	210	14	70	1.-	700	49	-	34	30
	11							700	0.30	210	23	10	1.-	700	77	-	53	90
	09							700	0.30	210	18	90	1.-	700	63	-	44	10
			06					400	0.-	—			0.70	280	16	80	16	80
	27		06								56	70			205	80	149	10
			10					400	0.50	200	20	-	1.-	400	40	-	20	-
	18							1000	0.50	500	90	-	1.-	1000	180	-	90	-
	21							800	0.50	400	84	-	1.-	800	168	-	84	-
	23							1200	0.50	600	138	-	1.-	1200	276	-	138	-
	08							1200	0.60	720	57	60	1.-	1200	96	-	38	40
	07							800	0.50	400	28	-	1.-	800	56	-	28	-
	77		10								417	60			816	-	398	40
	11							600	0.50	300	33	-	1.-	600	66	-	33	-
	20							600	0.50	300	60	-	1.-	600	120	-	60	-
	09							600	0.50	300	27	-	1.-	600	54	-	27	-
	19							500	0.60	300	57	-	1.-	500	95	-	38	-
	11							500	0.50	250	27	50	1.-	500	55	-	27	50
	32							700	0.40	280	89	60	1.-	700	224	-	134	40
1	02										294	40			614	-	319	90

Fastigheternas littera å plankartan	Fastigheternas mantal	Fastigheternas nummer	Fastigheternas namn	Ägofigurernas nummer å plankartan	Ägarnas namn, samt ägoslag m. m.
					Övertorp
				108	åker
				109	"
				110	"
				111	"
				112	"
				113	"
				114	"
					Summa
	5/36	16	Björkmyr		Hjalmar Svensson
				118	åker
				119	"
				120	"
				121	"
				122	"
				123	"
				124	"
				125	"
				126	äng
					Summa
	1/36	17	Björkmyr		Ernst Karlsson.
				127	äng
				128	"
				129	åker
				130	"
				131	"
					Summa

A — r — e — a — l								Jordvärde per hektar vid fullständig torrläggning	Före torrläggningen				Efter torrläggningen				Jordförbättring genom torrläggningen	
Åker, tomt o. dyl.		Äng och odlingsmark		Annan mark och landvinning		Impediment			Höjdlägesgrad	Jordvärde per hektar	Jordvärde per ägofigur		Höjdlägesgrad	Jordvärde per hektar	Jordvärde per ägofigur			
har	ar	har	ar	har	ar	har	ar	kr.		kr.	kr.	öre		kr.	kr.	öre	kr.	öre
1	02										294	40			614	-	319	90
	20							700	0.50	350	70	-	1.-	700	140	-	70	-
	07							700	0.50	350	24	50	1.-	700	49	-	24	50
	14							700	0.40	280	39	20	1.-	700	98	-	58	80
	09							700	0.40	280	25	20	1.-	700	63	-	37	80
	25							1000	0.30	300	75	-	1.-	1000	250	-	175	-
	37							1000	0.30	300	111	-	1.-	1000	370	-	259	-
	35							1000	0.30	300	105	-	1.-	1000	350	-	245	-
2	49										744	-			1934	-	1190	-
	42							1000	0.30	300	126	-	1.-	1000	420	-	294	-
	36							1000	0.20	200	72	-	1.-	1000	360	-	288	-
	51							1000	0.20	200	102	-	1.-	1000	510	-	408	-
	13							1000	0.30	300	39	-	1.-	1000	130	-	91	-
	36							1000	0.30	300	108	-	1.-	1000	360	-	252	-
	19							1000	0.20	200	38	-	1.-	1000	190	-	152	-
	14							1000	0.20	200	28	-	1.-	1000	140	-	112	-
	20							1000	0.20	200	40	-	1.-	1000	200	-	160	-
			10					400	0.-				0.70	280	28	-	28	-
2	31		10								553	-			2338	-	1785	-
			20					400	0.-				0.70	280	56	-	56	-
			10					600	0.30	180	18	-	1.-	600	60	-	42	-
	24							1000	0.20	200	48	-	1.-	1000	240	-	192	-
	27							1000	0.30	300	81	-	1.-	1000	270	-	189	-
	16							400	0.30	120	19	20	1.-	400	64	-	44	80
	67		30								166	20			690	-	523	80

Fastigheternas				Ägofigurernas nummer å plankartan	Ägarnas namn, samt ägoslag m. m.
littera å plankartan	mantal	nummer	namn		
	1/3	5'	Hjälmsa		Kyrkojord, arr. Olof Svensson.
				132	åker
				133	"
				134	"
				135	"
				136	"
				137	"
				138	"
				139	äng
					Summa
	1/3	4'	Hjälmsa		Kyrkojord, arr. Peter Johansson.
				140	äng Summa
	1/6	1⁶	Muggeboda		Sven Olsson. söh.
				141	äng
				142	"
				143	"
					Summa
	1/4	1³	Muggeboda		Sven Olsson söh.
				144	åker
				145	"
				146	"
				147	"
				148	"
				149	"
				150	"
				151	"
				152	"
					Överföres

A — r — e — a — l								Jordvärde per hektar vid fullständig torrläggning	Före torrläggningen				Efter torrläggningen				Jordförbättring genom torrläggningen	
Åker, tomt o. dyl.		Äng- och odlingsmark		Annan mark och landvinning		Impediment			Höjdlägesgrad	Jordvärde per hektar	Jordvärde per ägofigur		Höjdlägesgrad	Jordvärde per hektar	Jordvärde per ägofigur			
har	ar	har	ar	har	ar	har	ar	kr.		kr.	kr.	öre		kr.	kr.	öre	kr.	öre
	16							700	0.30	210	39	60	1.–	700	112	–	78	40
	08							700	0.30	210	16	80	1.–	700	56	–	39	20
	09							700	0.30	210	18	90	1.–	700	63	–	44	10
	10							700	0.30	210	21	–	1.–	700	70	–	49	–
	08							700	0.30	210	16	80	1.–	700	56	–	39	20
	08							600	0.40	240	19	20	1.–	600	48	–	28	80
	07							600	0.30	180	12	60	1.–	600	42	–	29	40
			14					400	0.20	80	11	20	0.90	360	50	40	39	20
	66		14								150	10			497	40	347	30
			23					400	0.30	120	27	60	1.–	400	92	–	64	40
			18					400	0.30	120	21	60	1.–	400	72	–	50	40
			05					600	0.50	300	15	–	1.–	600	30	–	15	–
			17					600	0.50	300	51	–	1.–	600	102	–	51	–
			40								87	60			204	–	116	40
	17							1200	0.50	600	102	–	1.–	1200	204	–	102	–
	06							1200	0.50	600	36	–	1.–	1200	72	–	36	–
	17							1200	0.50	600	102	–	1.–	1200	204	–	102	–
	13							1200	0.50	600	78	–	1.–	1200	156	–	78	–
	53							1200	0.60	720	381	60	1.–	1200	636	–	254	40
	30							1200	0.60	720	216	–	1.–	1200	360	–	144	–
	12							1200	0.60	720	86	40	1.–	1200	144	–	57	60
	92							1200	0.40	480	441	60	1.–	1200	1104	–	662	40
	34							1200	0.50	600	204	–	1.–	1200	408	–	204	–
2	74										1647	60			3288	–	1640	40

Fastigheternas littera å plankartan	Fastigheternas mantal	Fastigheternas nummer	Fastigheternas namn	Ägofigurernas nummer å plankartan	Ägarnas namn, samt ägoslag m. m.
					Överfört
				153.	åker
				154	"
				155	"
				156	"
					Summa

A — r — e — a — l								Jordvärde per hektar vid fullständig torrläggning	Före torrläggningen				Efter torrläggningen				Jordförbättring genom torrläggningen	
Åker, tomt o. dyl.		Äng- och odlingsmark		Annan mark och landvinning		Impediment			Höjdlägesgrad	Jordvärde per hektar	Jordvärde per ägofigur		Höjdlägesgrad	Jordvärde per hektar	Jordvärde per ägofigur			
har	ar	har	ar	har	ar	har	ar	kr.		kr.	kr.	öre		kr.	kr.	öre	kr.	öre
2	74										1647	60			3288	-	1640	40
	48							1200	0.50	600	288	-	1.-	1200	576	-	288	-
	11							1100	0.60	660	72	60	1.-	1100	121	-	48	40
	32							1300	0.60	780	249	60	1.-	1300	416	-	166	40
1	48							1200	0.60	720	1065	60	1.-	1200	1776	-	710	40
5	13										3323	40			6177	-	2853	60

Fråntsen den 30 aug. 1939
Magnus Wixell.

Biträdande godemän:
Hugo Jeppsson Axel Svensson.

Sammandrag av förestående areal-

Fastigheternas				
littera å plankartan	mantal	nummer	namn	Ägarnas namn
	1/4	1[1]	Tråntsen	Olof Olsson
	1/32	1[7]	Vasakull	Karl Olsson
	1/32	1[8]	"	Ernst Karlsson
	101/640	1[6]	"	Maurits Blom
	63/1152	ar 1[3]	"	Sven Persson
	23/200	ar 1[4]	"	Bror Svensson
	1/100	ar 1[4]	"	Svante Henriksson
	ars.	1[12]	"	Sven Johan Mattsson
	1/24	1[5]	"	Olof Persson
	5/36	1[6]	Björkeryd	Hjalmar Svensson
	1/36	1[7]	"	Ernst Karlsson
	1/3	5[1]	Hjälmsa	Kyrkojord, arr. Olof Svensson
	1/3	4[1]	"	" " Peter Johansson
	1/6	1[6]	Muggeboda	Sven Olsson
	1/4	1[3]	"	"
				Summa

uträknings- och värderingslängd.

	Areal								Jordvärde				Jordförbättring		Motsvarande procenttal
	Åker, tomt o. dyl.		Äng- och odlingsmark		Annan mark och landvinning		Impedimenter		före torrläggningen		efter torrläggningen				
	har	ar	har	ar	har	ar	har	ar	kr.	öre	kr.	öre	kr.	öre	
söd.	7	57	4	31					4520	30	10'489	-	5968	70	
		93		05					502	80	1133	50	630	70	
		99		21					517	20	1261	50	744	30	
söd.	7	39		78					4120	20	9541	-	5420	80	
	1	16		10					590	70	1388	-	797	30	
söd.	3	40		81					1588	80	3495	80	1907	-	
		27		06					56	70	205	80	149	10	
		77		10					417	60	816	-	398	40	
	2	49							744	-	1934	-	1190	-	
	2	31		10					553	-	2338	-	1785	-	
		67		30					166	20	690	-	523	80	
		66		14					150	10	497	40	347	30	
				23					27	60	92	-	64	40	
söd.				40					8	60	204	-	116	40	
söd.	5	13							3323	40	6177	-	2853	60	
	33	74	7	59					17'366	20	40'263	-	22'896	80	

Fränkum den 30 aug. 1939

Magnus Wiell.

Biträdande sockenmän:

Hugo Jonsson. Axel Svensson.

Kostnadsberäkning över "utdikningsföretaget Trånhem Vasaksell m. fl." i Bräkne-Hoby socken av Blekinge län;

upprättad vid syneförrättning enligt vattenlagen år 1939.

Dagsverkspris: 6.– *kronor.*

Läge	Längd i meter	Arbete, jordmån, materialier m. m.	Antal	å kronor	Kostnad kr.	Kostnad öre	Summa kr.	Summa öre
		Huvudavloppet A-B-C-D-E.						
6-12+30	630	Grävning av lera ugt. sandbl. m³	1600	1.50	2400	–		
		" " " " stenbl. "	350	2.–	700	–		
		" " sten och grus "	600	3.–	1800	–		
		" " dyjord "	150	0.60	90	–		
8+44		Ägobro enl. specialförslag			130	–		
10+80		" " "			160	–		
11+70		" " "			200	–	5480	–
12+30-17	470	Grävning av lera, ugt. sandbl. m³	1200	1.50	1800	–		
		" " " " stenbl. "	150	2.–	300	–		
		" " dyjord "	800	0.60	480	–		
13+40		Ägobro enl. specialförslag			130	–		
14+90		" "			170	–		
16+3		Ombyggnad av byvägstrumma			300	–	3180	
17-20	300	Grävning av lera, ugt. sandbl. m³	700	1.50	1050	–		
		" " " " stenbl. "	200	2.–	400	–		
17+80		Ägobro enl. specialförslag			130	–		
19+30		" "			110	–	1690	–
20-25+80	580	Grävning av lera, ugt. sandbl. m³	700	1.50	1050	–		
		" " " " stenbl. "	1200	2.–	2400	–		
		" " dyjord "	450	0.60	270	–		
		Överföres			3720	–	10350	–

Läge	Längd i meter	Arbete, jordmån, materialier m. m.	Antal	à kronor	Kostnad kr.	Kostnad öre	Summa kr.	Summa öre
		Överfört			3720	-	10350	-
22		Byvägstrumma enl. specialförslag			250	-		
24+50		Ägobro " "			120	-	4090	-
		Jordersättningar enligt särskild jordersättningslängd					309	94
		För oförutsedda arbeten samt tillsyn och ledning under arbetets utförande tillägges omkring 10%					1450	06
		Summa					16200	-
		Sidodiket B-F.						
0-35	100	Grävning av dyjord m³	400	0.60	240	-	240	-
		Jordersättningar enl. särskild jordersättningslängd					13	98
		För oförutsedda arbeten etc. tillägges omkring 10%					16	02
		Summa					270	-
		Sidodiket C-G.						
0-34+70	370	Grävning för nedläggning av rör m.	370	0.50	185	-		
		37.5 cm:s (=15") cementrör "	88	3.25	286	-		
		30 cm:s (=12") " "	282	2.50	705	-		
		Rörens läggning och dikets fyllning med uppschaktad massa m.	370	0.50	185	-		
0		Kringmurning vid rörmynningen			25	-		
0+88, 33+35, 34+70		Brunnar st.	3	50.-	150	-		
		Transport av rören tonnmil	50	2.-	100	-	1636	-
		För oförutsedda arbeten etc. tillägges omkring 10%					164	-
		Summa					1800	-
		Sidodiket E-J.						
0-27	200	Grävning av dyjord m³	450 ~~200~~	0.60	270 ~~120~~	-		
		Överföres	?		270 ~~120~~	-		

Läge	Längd i meter	Arbete, jordmån, materialier m. m.	Antal	à kronor	Kostnad kr.	Kostnad öre	Summa kr.	Summa öre
		Överfört			270 ~~180~~	-		
26+50		Åtgärd enl. specialförslag			110	-	380 ~~230~~	-
		Jordersättningar enligt särskild jordersättningslängd					1090	
		För ofördelade arbeten åt fastigheterna ankring 10 %					1910	
		Summa					410 ~~260~~	-
		Sammandrag:						
		Huvudarbetet A-B-C-D-E					16200	-
		Sidodiket B-F			1		270	-
		" C-G					1800	-
		" E-J					410 ~~260~~	-
		Totalsumma					18.680 ~~18530~~	-
		Specialförslag för broarna.						
		Åtgärd vid 8+44.						
		Virke: 4 st bärbjälkar 0.15×0.20×4.3 = 0.52 m³	0.52	60.-	31	20		
		2 " underslag 0.15×0.15×3.5 = 0.16 "						
		bröstvärn 0.075×3.5×4.3 = 1.19 "						
		2 st följare 0.10×0.10×4.3 = 0.09 "						
		2 " ändskydd 0.05×0.35×3.5 = 0.13 "	1.57	50.-	78	50	109	70
		Arbete, spik, tjära m.m.					20	30
		Summa					130	-
		Åtgärd vid 10+80.						
		Virke: 4 st bärbjälkar 0.20×0.20×4.6 = 0.74 m³	0.74	70.-	51	80		
		2 " underslag 0.15×0.15×3.5 = 0.16 "						
		bröstvärn 0.075×3.5×4.6 = 1.21 "						
		2 st följare 0.10×0.10×4.6 = 0.10 "						
		2 " ändskydd 0.05×0.35×3.5 = 0.13 "	1.60	50.-	80	-	131	80
		Arbete, spik, tjära m.m.					28	20
		Summa					160	-

Läge	Längd i meter	Arbete, jordmån, materialier m. m.	Antal	à kronor	Kostnad kr.	Kostnad öre	Summa kr.	Summa öre
		Ångbron vid 11+70.						
		Virke: 5 st. bärbjälkar 0.20×0.20×5.3 = 1.06 m³	1.06	70.-	74	20		
		2 " underlag 0.15×0.15×3.5 = 0.16 "						
		brobana 0.075×3.5×5.3 = 1.40 "						
		2 st. följare 0.10×0.10×5.3 = 0.11 "						
		2 " ändstycke 0.05×0.35×3.5 = 0.13 "	1.80	50.-	90	-	164	20
		Arbete, spik, färg m.m.					35	80
		Summa					200	-
		Ångbron vid 13+40 = vid 8+44					130	-
		Ångbro vid 14+90.						
		Virke: 4 st bärbjälkar 0.20×0.20×4.8 = 0.77 m³	0.77	70.-	53	90		
		2 " underlag 0.15×0.15×3.5 = 0.16 "						
		brobana 0.075×3.5×4.8 = 1.26 "						
		2 st. följare 0.10×0.10×4.8 = 0.10 "						
		2 " ändstycke 0.05×0.35×3.5 = 0.13 "	1.65	50.-	82	50	136	40
		Arbete, spik, färg m.m.					33	60
		Summa					170	-
		Ångbron vid 17+80 = vid 8+44					130	-
		Ångbron vid 19+30						
		Virke: 4 st bärbjälkar 0.15×0.175×3.7 = 0.99 m³						
		2 " underlag 0.15×0.15×3.5 = 0.16 "						
		brobana 0.075×3.5×3.7 = 0.97 "						
		2 st. följare 0.10×0.10×3.7 = 0.08 "						
		2 " ändstycke 0.05×0.35×3.5 = 0.13 "	1.73	50.-	86	50	86	50
		Arbete, spik, färg m.m.					23	50
		Summa					110	-
		Ångbron vid 24+50.						
		Virke: 4 st bärbjälkar 0.15×0.20×4.- = 0.48 m³	0.48	60.-	28	80		
		2 " underlag 0.15×0.15×3.5 = 0.16 "						
		Överföres 0.16 m³			28	80		

Läge	Längd i meter	Arbete, jordmån, materialier m. m.	Antal	à kronor	Kostnad kr.	Kostnad öre	Summa kr.	Summa öre
		Överfört 0.16 m³			28	80		
		brobrunna 0.075 x 3.5 x 4.- = 1.05 "						
		2 st. följare 0.10 x 0.10 x 4.- = 0.08 "						
		2" ändskyddd 0.05 x 0.35 x 3.5 = 0.13 "	1.42	50.-	71	-	99	80
		Arbete, sprik, fjära m.m.					20	20
		Summa					120	-
		Styrbro vid 26+50 - vid 19+30					110	-
		Byrågstrumma vid 16+3 (de befintliga cementrören användas)						
		Schaktningsarbeten m³	30	2.-	60	-		
		5 st. rega 80 cm:s cementrör, inberäknad frakt st.	5	20.-	100	-		
		Rörens läggning			20	-		
		Kringgjutning vid bäcka röränderna			80	-		
		Fyllning samt vägbanans ordningställande			40	-		
		Summa			300	-		
		Byrågstrumma vid 22.						
		Schaktningsarbeten m³	15	2.50	37	50		
		8 m. 60 cm:s cementrör inberäknad frakt m.	8	11.-	88	-		
		Rörens läggning			20	-		
		Kringgjutning vid bäcka röränderna			60	-		
		Fyllning samt vägbanans ordningställande			44	50		
		Summa			250	-		

Träutten den 30 aug. 1939

Magnus Wikell

Läge	Längd i meter	Arbete, jordmån, materialier m. m.	Antal	à kronor	Kostnad		Summa	
					kr.	öre	kr.	öre

Fastigheternas namn	mantal	nummer	Ägarnas namn	Areal ar	à kronor Kr.	à kronor öre	Ersättning Kr.	Ersättning öre	Summa ersättning Kr.	Summa ersättning öre
1	2	3	4	5	6	7	8	9	10	11
JORDERSÄTTNINGSLÄNGD över "utdikningsföretaget Trånhem - Vasakull m.fl.," i Bräkne-Hoby socken av Blekinge län; upprättad vid syneförrättning enligt vattenlagen år 1939.										
			Huvudavloppet A-B-C-D-E.							
Trånhem	1/4	1 1	Olof Olsson.							
			av ägofig. 10	1.-	6	-	6	-		
			" " 11	0,8	6	50	5	20		
			" " 12	0,6	6	-	3	60		
			" " 13	0,7	6	50	4	55		
			" " 14	0,3	6	50	1	95		
			" " 15 o 16	1,1	7	80	8	58		
			" " 17	0,7	8	40	5	88		
			" " 17 a	1.-	9	80	9	80		
			" " 18	2,1	9	80	20	58		
			" " 19	0,4	9	80	3	92		
			" angränsande	1,7	6	-	10	20	80	26
Vasakull	1/32	1 7	Karl Olsson.							
			av ägofig. 44	1,3	6	-	7	80		
			" " 45	1.-	4	80	4	80	12	60
"	1/32	1 8	Ernst Karlsson.							
			av ägofig. 48	1,4	4	80	6	72		
			" " 49	1,4	6	-	8	40	15	12
"	101/640	1 6	Mauritz Blom.							
			av ägofig. 52 o 53	7,1	3	60	25	56		
			" " 55	4,8	6	50	31	20		
			" " 56	1.-	6	50	56	50		
			" " 57	2.-	5	20	10	40		
			" " 58	1,8	7	80	14	04	87	70
			Överföres						195	68

Fastigheternas namn	mantal	nummer	Ägarnas namn	Areal ar	à kronor Kr.	à kronor öre	Ersättning Kr.	Ersättning öre	Summa ersättning Kr.	Summa ersättning öre
1	2	3	4	5	6	7	8	9	10	11
			Överfört						195	68
Vasakull	63/1152	av 1 3	Sven Persson.							
			av ägofig. 63 64	2,8	7	20	20	16		
			" angränsande	3,8	6	-	22	80	42	96
"	23/200	av 1 4	Bror Svensson.							
			av ägofig. 65	1,4	6	-	8	40		
			" " 66	0,4	2	40	-	96		
			" " 67	0,4	6	-	2	40		
			" " 69	1,2	4	80	5	76		
			" " 70	0,8	4	-	3	20		
			" angränsande	0,2	1	-	-	20		
			" ägofig. 71	0,9	5	-	4	50		
			" " 72	0,5	4	20	2	10		
			" " 73	1,1	4	20	4	62		
			" " 74	0,4	3	60	1	44		
			" angränsande	0,7	1	-	-	70	34	28
"	1/24	1 5	Olof Persson.							
			av ägofig. 103	1.-	3	-	3	-		
			" " 104	0,3	3	-	-	90		
			" " 105	1,6	3	-	4	80		
			" " 106	1,4	2	50	3	50		
			" " 107	1,3	2	80	3	64		
			" " 110	1.-	2	80	2	80		
			" " 111	0,6	2	80	1	68		
			" " 112	1,3	3	-	3	90		
			" " 113	1,3	3	-	3	90		
			" " 114	2,5	3	-	7	50	35	62
Björkeryd	1/36	1 7	Ernst Karlsson.							
			av ägofig. 127	1,2	1	-	1	20	1	20
"	5/36	1 6	Hjalmar Svensson.							
			av ägofig. 126	0,2	1	-	-	20	-	20
			Summa						309	94

Fastigheternas namn	mantal	nummer	Ägarnas namn	Areal ar	à kronor Kr.	à kronor öre	Ersättning Kr.	Ersättning öre	Summa ersättning Kr.	Summa ersättning öre
1	2	3	4	5	6	7	8	9	10	11
			I Sidodiket B-F.							
		8								
Vasakull	1/32	1	**Ernst Karlsson.**							
			av ägofig. 47	0,4	1	-	-	40		
			" " 48	1,6	4	80	7	68	8	08
		6								
"	101/640	1	**Mauritz Blom.**							
			av ägofig. 53	1,5	3	60	5	40		
			" " 54	0,5	1	-	-	50	5	90
			Summa						13	98
			I Sidodiket E-I.							
		6								
Björkeryd	5/36	1	**Hjalmar Svensson.**							
			av ägofig. 118	0,3	3	-	-	90		
			" " 120	1,2	2	-	2	40		
			" " 121 o 122	0,9	3	-	2	70		
			" " 123, 124 o 125	0,8	2	-	1	60		
			" " 126	1,8	1	-	1	80	9	40
		7								
"	1/36	1	**Ernst Karlsson.**							
			av ägofig. 127	1,5	1	-	1	50	1	50
			Summa						10	90
			SAMMANDRAG.							
			Huvudavloppet A-B-C-D-E						309	94
			Sidodiket B-F						13	98
			" E-I						10	90
			Summa						334	82

Trånhem den 30 aug. 1939.

Magnus Wixell.

Biträdande godemän:

Hugo Jeppsson

Axel Svensson.

Fastigheternas namn	Fastigheternas mantal	Fastigheternas nummer	Ägarnas namn	Areal	à kronor		Ersättning		Summa ersättning	
				ar	Kr.	öre	Kr.	öre	Kr.	öre
1	2	3	4	5	6	7	8	9	10	11

Fastigheternas mantal	nummer	namn	Ägarnas namn		Avdelning I. Ägofigurernas nummer	Båtnad kr.	öre	Kostnad per båtnadskrona kr.	Dikningskostnad kr.	öre	Avdelningarna II och III. Ägofigurernas nummer	Båtnad kr.	öre	Kostnad per båtnadskrona kr.	Dikningskostnad kr.	öre	Summa dikningskostnad kr.	öre	Mot kostnaden svarande delaktighetstal %	Förrättningskostnad kr.	öre
1/4	1[1]	Tränhem	Olof Olsson	sök.	22-43	3401	–	0,886575	3015	24	20,21	646	20	1.01190	653	89	3669	13	19.80	191	15
1/32	1[7]	Vasakull	Carl Olsson		44-46	630	70	"	559	16							559	16	3.02	29	15
1/32	1[8]	"	Ernst Karlsson		47-49	744	30	"	659	88							659	88	3.56	34	37
101/640	1[6]	"	Mauritz Blom	sök	50-54	2514	–	"	2228	85	55-58	2906	80	"	2941	39	5170	24	27.90	269	35
65/1152	av 1[3]	"	Sven Persson		59-64	797	30	"	706	87							706	87	3.82	36	88
23/200	av 1[4]	"	Bror Svensson	sök							65-74, 115-117	1255	–	"	1269	94	1269	94	6.85	66	13
1/24	1[5]	"	Olof Persson								102-114	1190	–	"	1204	16	1204	16	6.50	62	75
5/36	1[6]	Björkeryd	Hjalmar Svensson								118-126	1785	–	"	1806	24	1806	24	9.75	94	13
1/36	1[7]	"	Ernst Karlsson								127-131	523	80	"	530	03	530	03	2.86	27	61
1/6	1[6]	Muggeboda	Sven Olsson	sök.							142,143	66	–	"	66	79	66	79	0.36	3	47
1/4	1[3]	"	"	sök.							144-156	2853	60	"	2887	56	2887	56	15.58	150	41
			Summa			8087	30		7170	–		11226	40		11360	–	18530	–	100.–	965	40

Tränhem den 30 aug. 1929.

Magnus Nicell.

Biträdande godemän:

[illegible] Axel Svensson

A 240

Fastigheternas mantal	Fastigheternas nummer	Fastigheternas namn	Ägarnas namn		Avdelning I. Ägofigurernas nummer	Avdelning I. Båtnad kr.	Avdelning I. Båtnad öre	Avdelning I. Kostnad per båtnadskrona kr.	Avdelning I. Dikningskostnad kr.	Avdelning I. Dikningskostnad öre	Avdelningarna II och III. Ägofigurernas nummer	Avdelningarna II och III. Båtnad kr.	Avdelningarna II och III. Båtnad öre	Avdelningarna II och III. Kostnad per båtnadskrona kr.	Avdelningarna II och III. Dikningskostnad kr.	Avdelningarna II och III. Dikningskostnad öre	Summa dikningskostnad kr.	Summa dikningskostnad öre	Mot kostnaden svarande delaktighetstal %	Förrättningskostnad kr.	Förrättningskostnad öre
1/4	1[1]	Tråntsen	Olof Olsson	sök	22-43	3401	-	0.886575	3015	24	20, 21	646	20	1.01190	653	89	3669	13	19.80	191	15
1/32	1[7]	Vasaknell	Carl Olsson		44-46	630	70	"	559	16							559	16	3.02	29	15
1/32	1[8]	"	Ernst Karlsson		47-49	744	30	"	659	88							659	88	3.56	34	37
101/640	1[6]	"	Mauritz Blom	sök	50-54	2514	-	"	2228	85	55-58	2906	80	"	2941	39	5170	24	27.90	269	35
65/1152	av 1[3]	"	Sven Persson		59-64	797	30	"	706	87							706	87	3.82	36	88
23/200	av 1[4]	"	Bror Svensson	sök							65-74, 115-117	1255	-	"	1269	94	1269	94	6.85	66	13
1/24	1[5]	"	(Olof) Viktor Persson								102-114	1190	-	"	1204	16	1204	16	6.50	62	75
5/36	1[6]	Björkeryd	Hjalmar Svensson								118-126	1785	-	"	1806	24	1806	24	9.75	94	13
1/36	1[7]	"	Ernst Karlsson								127-131	523	80	"	530	03	530	03	2.86	27	61
1/6	1[6]	Muggeboda	Sven Olsson	sök							142-143	66	-	"	66	79	66	79	0.36	3	47
1/4	1[3]	"	"	sök							144-156	2853	60	"	2887	56	2887	56	15.58	150	41
			Summa			8087	30		7170	-		11'226	40		11'360	-	18'530	-	100.-	965	40
									58	04					91	96	150	-			
									7228	04					11.451	96	18.680	-			

Tråntsen den 30 aug. 1939

Magnus Wixell.

Biträdande godemän:
Hugo Jeppsson Axel Svensson.

Förestående avskrifters likhet med originalen bestyrkes.
Magnus Wixell.

A 240

24143

K 2:1240

Betänkande

till

UTDIKNINGSFÖRETAGET TRÅNHEM-VASAKULL

M.FL.

Bräkne-Hoby socken, Blekinge län.

Avskrift

Genom Kungl. Lantbruksstyrelsens beslut denna dag fastställd till efterrättelse vid arbetets utförande.

Stockholm den 26 september 1942.
På Kungl. Lantbruksstyrelsens vägnar
Albert Smith.

Bestyrkes i tjänsten:
Thore Mällen

Betänkande

till

UTDIKNINGSFÖRETAGET TRÅNHEM-VASAKULL M.FL.

Bräkne-Hoby socken, Blekinge län.

Översiktskarta.



Skala 1:100000.

B e t ä n k a n d e

rörande fråga om statsunderstöd till utförande av "Utdikningsföretaget Tränhem-Vasakull m.fl." i Bräkne-Hoby socken av Blekinge län.

Belägenhet.

Området är beläget omkring 6 km nordväst om Bräkne-Hoby kyrka och angives å översiktskartan till sitt ungefärliga läge med röd färgbeteckning.

Rättsliga förhållanden m.m.

Förslag angående företaget har upprättats vid av dåvarande lantbruksingenjören Magnus Wixell handlagd, den 30 augusti 1939 avslutad syneförrättning enligt vattenlagen. Besvär över förrättningen har icke inom laga tid anförts /Bil. 5/.

Statsbidrag från avdikningsanslaget, skogsutdikningsanslaget eller anslaget till förstärkning av ofullständiga jordbruk /avloppsförbättringsbidrag/ eller lån från odlingslånefonden eller statens avdikningslånefond har tidigare icke utgått till torrläggning av i företaget ingående mark.

Hydrografiska förhållanden, avloppens dimensioner m.m.

För de särskilda avloppssträckornas nederbördsområden, beräknade vattenmängder, lutningar m.m. och därav föranledda dimensioner samt för förslagets tekniska detaljer i övrigt redogöres i synemännens utlåtande. På översiktskartan har totala nederbördsområdet angivits medelst en

heldragen blå linje.

Arbetstid.

Enligt vid syneförrättningen meddelade bestämmelser skall företaget vara fullbordat vid utgången av år 1942.

Statsunderstöd.

Såväl bidrag från statens avdikningsanslag som lån från statens avdikningslånefond sökes av alla delägare /Bil. 1/. Bifogade tabell /Bil. 3/ utvisar varje särskild delägares andel i företaget ävensom beräknade bidragsp och lånebelopp.

Sammanfattning av uppgifter om företagets areal,kostnad och båtnad återfinnes i bil. 2.

Sammandrag av företagets kostnader är infört här nedan.

Förord.

Den vid syneförrättningen verkställda utredningen har givit vid handen,att torrläggning av i företaget ingående marker är en förutsättning för ett rationellt utnyttjande av desamma. Delägarna äro småbrukare,som för sin utkomst äro helt beroende av sina jordbruk och som utan statens medverkan knappast torde kunna bringa företaget till utförande,varför jag, trots att vissa avdelningar icke äro bäriga,får tillstyrka bifall till intressenternas ansökan om statsunderstöd.

Enligt gällande bestämmelser synes,på sätt ovannämnda tabell utvisar,statsunderstöd kunna utgå till företaget med,i avrundade tal,9.200 kronor från statens avdikningsanslag och 9.580 kronor från statens avdikningslånefond.

Bilagor.

Beträffande företaget i övrigt rörande frågor hänvisas till syneakterna, bestående av 1 häfte handlingar samt 2 blad plan-, profil- och sektionsritningar.

Karlskrona i september 1941.

Thore Möller

K o s t n a d s s a m m a n d r a g .

Torrläggningskostnad

Arbets- och materialkostnad		~~18.195:18 kr~~ 18'345:18 x)
Ersättningar	334:82 "	~~10.530:-~~ 18.680:- kr
Förrättningskostnad		
Kostnad för syneförrättningen	965:40 kr	
" " utredn. ang. statsunderstöd m.m.	39:- "	1.004:40 "
Summa		~~19.534:40 kr~~ 19'684:40

Karlskrona i september 1941.

Thore Möller

x) Rättelsen riktigas av Kungl. Lantbruksstyrelsen.

Vid arbetsplanens fastställande har kostnaden för företaget beräknats till 19684 kronor 40 öre.
Stockholm den 26 september 1942.
På Kungl. Lantbruksstyrelsens vägnar.
Albert Smith.

Bil. 1.

F ö r e n i n g

Undertecknade delägare i "Utdikningsföretaget Trånhem-Vasakull m.fl." i Bräkne-Hoby socken av Blekinge län förklara oss härmed vilja komma i åtnjutande av lån från till dylikt ändamål anvisade statsmedel och giva för den skull styrelsens ordförande i uppdrag:

att göra framställning om största möjliga lån från statens avdikningslånefond till företagets genomförande,

att, därest dylikt lån beviljas, för vår räkning med vederbörande myndighet uppgöra kontrakt om arbetenas utförande ävensom underteckna övriga i samband härmed erforderliga förbindelser och handlingar,

att mottaga och utkvittera utanordnade lånebelopp, samt

att anlita sakkunnig person för uppgörande av förlånets sökande och utbekommande erforderliga handlingar m.m.

Trånhem, Bräkne-Hoby, den 18/8 1941.

Olof Olsson, Trånhem	Maurits Blom, Vasakull
Sven Olsson, Muggeboda	Hjalmar Svensson, Björkeryd
Carl Ohlsson, Vasakull	Ernst Karlsson, Vasakull
Bror Svensson, Vasakull	Sven Persson, Vasakull
Viktor Persson, Vasakull	Ernst J. Karlsson, Björkeryd.

Bevittnas:

Helmer Johansson	Elsa Persson
Trånhem, Bräkne-Hoby	Trånhem, Bräkne-Hoby

Bil. 2.

Sammanfattning av uppgifter om företagets areal, kostnad och båtnad.

Samfällighet	Areal			Kostnad	Båtnad	Relativ kostnad
	Åker	Annan mark	Summa			
	Hektar			kronor	kronor	
	Hela företaget					
I	8.72	5.29	14.01	7558.70	8087.30	0.93
II och III	18.13	1.01	19.14	11975.70	11226.40	1.07
Summa	26.85	6.30	33.15	19534.40	19313.70	
	Lånesökandenas andel.					
I	8.72	5.29	14.01	7558.70	8087.30	
II och III	18.13	1.01	19.14	11975.70	11226.40	
Summa	26.85	6.30	33.15	19534.40	19313.70	

Karlskron i september 1941
Thore Möller.

Tabell, utvisande varje särskild delägares andel i

Mantal	Reg.-n:r	Littera	Socken, by och hemman	Samfällighet, avdelning, ägares namn	Areal: Åker ha	Åker ar	Annan mark ha	Annan mark ar	Summa ha	Summa ar
			Bräkne-Hoby socken							
				Avdelning I						
1/4	1 1		Tråntrem	Olof Olsson	2	70	4	15	6	85
1/32	1 7		Vasakull	Carl Olsson		93		05		98
1/32	1 8		"	Ernst Karlsson		99		21	1	20
101/640	1 6		"	Mauritz Blom	2	94		78	3	72
65/1152	ar 1 3		"	Sven Persson	1	16		10	1	26
				Avdelningarna II o III						
1/4	1 1		Tråntrem	Olof Olsson	1	-		11	1	11
101/640	1 6		Vasakull	Mauritz Blom	4	45			4	45
23/200	ar 1 4		"	Bror Svensson	2	08		28	2	36
1/24	1 5		"	Viktor Persson	2	49			2	49
5/36	1 6		Björkeryd	Hjalmar Svensson	2	31		10	2	41
1/36	1 7		"	Ernst J. Karlsson		67		30		97
1/6	1 6		Muggeboda	Sven Olsson				22		22
1/4	1 3		"	D:sme	5	13			5	13
				Summa	26	85	6	30	33	15

Bidraget beräknas till hälften av båtnaden
Lånet " " återstående del av båtnaden,
sedan bidraget frånräknats

Bil. 3.

företaget ävensom beräknade bidrags- och lånebelopp.

Båtnad		Kostnad för torrläggningen		Kostnad för syneförrättningen		Kostnad för betänkandet		Summa kostnad		Relativ kostnad	Bidragets storlek i proc. av kostnaden	Bidrag		Lån	
kr.	öre	kr.	öre	kr.	öre	kr.	öre	kr.	öre			kr.	öre	kr.	öre
3401	-	3015	24	157	09	6	35	3178	68	0.93	47.55	1510	26	1667	54
630	70	559	16	29	15	1	18	589	49	"	"	280	08	309	25
744	30	659	88	34	37	1	39	695	64	"	"	330	51	364	93
2514	-	2228	85	116	12	4	69	2349	66	"	"	1116	37	1232	63
797	30	706	87	36	88	1	48	745	23	"	"	354	07	390	95
646	20	653	89	34	06	1	38	689	33	1.07	1/2)	322	84	323	19
2906	80	2941	39	153	23	6	19	3100	81	"	"	1452	24	1453	79
1255	-	1269	94	66	13	2	67	1338	74	"	"	626	99	627	66
1190	-	1204	16	62	75	2	53	1269	44	"	"	594	53	595	16
1785	-	1806	24	94	13	3	80	1904	17	"	"	891	80	892	75
523	80	530	03	27	61	1	12	558	76	"	"	261	69	261	97
66	-	66	79	3	47		14	70	40	"	"	32	97	33	01
2853	60	2887	56	150	41	6	08	3044	05	"	"	1425	65	1427	17
19'313	70	18'530	-	965	40	39	-	19'534	40			9200	-	9580	-

Karlskrona i september 1941
Thore Skåller

Bil. 4.

P r o t o k o l l.

Sammanträde hållit den 8-10 1939 med Tränhem Vasakull m.fl. byars dikningsföretag.

§ 1.

Sammanträde öppnades av Olof Olsson som utsågs att leda dagens förhandlingar.

§ 2.

Till justeringsmän utsågs Hjalmar Svensson o Ernst Karlsson båda i Björkeryd.

§ 3.

Till styrelseledamöter valdes Olof Olsson Tränhem, Marits Blom Vasakull o Sven Olsson Muggeboda samt styrelsesuppeiänter Bror Svensson Vasakull Karl Olsson Vasakull.

§ 4.

Olof Olsson utsågs att sätta sig i förbindels med Lantbruksingenjören, för anskaffande av karta som inte medfölde handlingarna samt plankarta.

§ 5.

Sammanträdet avslutades av ordföran.

Tränhem den 8-10 1939.

justerar Hjalmar Svensson Ernst J. Karlsson.

Konstituerande sammanträde. Styrelsen konstituerade sig på följande sätt:

Olof Olsson ordförande och kassör, Marits Blom till sekreterare. Som vice ordförare Sven Olsson.

§ 1.

Till revisorer valdes Hjalmar Svensson, Björkeryd samt Bror Svensson, Vasakull.

Justerar

Hjalmar Svensson Ernst J. Karlsson.

Rätt avskrivet intygar

Olof Olsson.

Bil. 5.

Att, såvitt framgår av härstädes fört vederbörligt diarium, besvär inom laga tid icke anförts över en enligt uppgift den 30 augusti 1939 avslutad laga syneförrättning angående företag, benämnt "Utdikningsföretaget Tranhem-Vasakull m.fl." inom Bräkne-Hoby socken, Blekinge län; det varder härmed till bevis meddelat. Stockholm i Söderbygdens vattendomstols kansli den 18 augusti 1941.

Ex officio:

Olof Riben.

Förestående avskrifters, sid. 1 - 9, likhet med originalet bestyrkes i tjänsten:

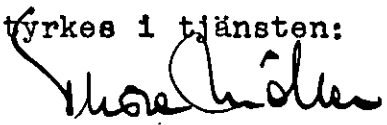

Avskrift

ARVODESRÄKNING

för laga syneförrättning angående "utdikningsföretaget Prästmon - Vasakull m. fl." i Bråkun - Hoby *socken och* Blekinge *län, upprättad enligt nedanstående §§ i lantbruksingenjörstaxan av den 27 juni 1930.*

År och månad	Dag	Arbete	Antal	à kr.	Kr.	öre	Kr.	öre
1	2	3	4	5	6		7	
		Kallelser och kungörelser, § 5, st.	20	0,50			10	-
		Ägomätning: i skala 1: 4000, §§ 6—10						
		a) för mätningsområdets gränser enl. tariff I,						
		1) i åker, raklinje km.		1,50				
		kroklinje „	10.7	3,00	32	10		
		i annan mark, raklinje „		3,00				
		kroklinje „	0.9	6,00	5	40		
		2) för strandsträckor utefter sjö o. vattendrag med bredd över 15 m.						
		i åker, raklinje km.		3,00				
		kroklinje „		5,00				
		i annan mark, raklinje „		5,00				
		kroklinje „	0.6	11,00	6	60		
		3) för strandsträckor utefter mindre vattendrag, bredd 10—15 meter						
		i åker, raklinje „		1,00				
		kroklinje „		2,00				
		i annan mark, raklinje „		2,00				
		kroklinje „		5,00				
		b) för mätningsområdets olika ägoslag, ägofigurer och areal enligt tariff II						
		åker, medelareal 27 ar st.	124	0.24	29	76		
		har	33,74	0.78	26	32		
		äng och odlingsmark medelareal 23 ar st.	34	0.17	5	78		
		har	7.59	1.06	8	05		
		annan mark och impediment, medelareal 220 ar st.	1	0.41		41		
		har	220	0.14		31		
		Tillägg för mätning i skala 1:						
		c) för vattenavlopp enl. tariff III med en medelbredd av > 15 / 10—15 / < 10 m.						
		i åker o. d., raklinje km.						
		kroklinje „						
		i annan mark, raklinje „						
		kroklinje „	0.2	11.-	2	20		
		d) för textning, skala o. d., 1:sta regalarket bladet						
		övriga regalark blad st.	2	1.-	2	-	118	93
		Överföres					128	93

1	2	3	4	5	6		7	
		Överfört					128	93
		Avvägning.						
		a) avvägning, längdmätning o. d., § 46 mom. 4 ..... *dagar*	5	12,00	60	—		
		b) ytavvägning, § 11, mom. 1, tariff IV						
		i öppen mark, medelantal 7 *punkter pr har* ..... *har*	33,74	0.50	16	87		
		avvägda punkter ..... *st.*	240	0.03	7	20		
		i annan mark, medelantal 4 *punkter pr har* ..... *har*	7,59	1.–	7	59		
		avvägda punkter ..... *st*	35	0.06	2	10		
		c) begränsningskurva, § 11, mom. 2:						
		i öppen mark ..... *km.*	10,7	2,00	21	40		
		i annan mark ..... „	0,9	5,00	4	50	119	66
		Arealuträkning, *§ 13, tariff V, medelareal* 27 *ar,* ..... *st.*	159	0.05	7	95		
		..... *har*	43.53	0.10	4	35	12	30
		Ägobeskrivning, *§ 14, ägofigurer* ..... *st.*	158	0,04			6	32
		Markvärdering:						
		a) uppskattning och värdering, § 46, mom. 5 ..... *dagar*	1	12,00	12	—		
		b) gradtabell eller kurva, § 16, mom. 1:						
		för första kilometern av avlopps längd ..... *km.*			4	—		
		för övriga kilometer ..... *st.*	2,7	1,50	4	05		
		c) uträkning därmed av värde pr ytenhet, § 16, mom. 2, värdetal „	312	0,06	18	72		
		d) uträkning av förbättring eller försämring, § 17, ägofigurer „	156	0,12	18	72	57	49
		Längdprofil, *§ 19 längdskala 1:*						
		a) uppritning enl. tariff VI, 1) endast markyta ..... *km.*						
		2) befintligt avlopp ell. vall ..... „	3,7	3.50	12	95	12	95
		Tvärsektioner *§§ 21 och 22 i skala 1: 100,*						
		vid uppritning av endast befintlig eller ny sektion ..... *st.*						
		..... „						
		vid uppritning av såväl befintlig som ny sektion ..... „	19	0.25	4	75		
		..... „						
		..... „					4	75
		Antal profil- och sektionsritningar ..... „	1	3,00			3	—
		Hydrografisk utredning, *§§ 23 och 48, grundbelopp*			2	—		
		för vattenområdets areal ..... *km.²*	3	0,02		06		
		dagar	1	12,00	12	—	14	06
		Dimensionsberäkning, *§ 24*						
		a) för öppet avlopp, utan särskild beräkning ..... *km.*	3.3	3,50	11	55		
		tillägg för särskild beräkning av dimensionerna ..... „	3.3	1,00	3	30		
		„ „ *våta sektionsarean vid h. v. y. 0,50 kr. pr m.²* „						
		nämligen ..... *m.² sektion på* ..... „						
		..... „ „ „ ..... „						
		..... „ „ „ ..... „						
		..... „ „ „ ..... „						
		b) täckt ledning, 1) inre diameter intill 20 cm. ..... „		6,00				
		2) „ „ över 20 „ ..... „	1	10,00	10	—	24	85
		Inritning å kartan av avlopp och vallar, *§ 26 grundbelopp*			1	—		
		tillägg för varje cm. verkligt mått å kartan ..... *cm.*	70	0,03	2	10	3	10
		..... *Överföres*					387	41

1	2	3	4	5	6		7	
		Överfört					387	41
		Arbetsbeskrivning, § 27, 1:a sidan			3	—		
		tillägg för övriga sidor ... st.		2,00				
		Kostnadsberäkning, § 28, a) nyanläggning ... km.		2,50				
		därjämte 25 öre pr m² av våta sektionsarean vid h. v. y.						
		nämligen ... m² sektion på ... „						
		b) vid förändring av befintligt avlopp ... „	3,7	4,00	14	80		
		därjämte 50 öre pr m.² av våta sektionsarean vid h. v. y.						
		nämligen ... m² sektion på ... „						
		c) av kostnadsförslagets slutsumma 0,1 % (broar och vallar inberäknade)			25	16	39	96
		Förslag till invallning, § 29						
		a) Konstruktion och dimensionering av vallar			6	—		
		b) Inläggning av vallkrön ... km.		0,50				
		c) Uppritning av tvärsektioner ... st.		0,25				
		d) Kostnadsberäkning ... km.		3,00				
		§ 46 Förslag till pumpstation ... dagar		12,00				
		Förslag till bro- och trumbyggnad, §§ 33—35 och 38						
		Dimensionsberäkning		8,00				
		Ritarbete 1 trübro = 3.-, 2 tr á 5.- = 10.- kr			13	-		
		för särkilt konstruerat landfäste ... st.		4,00				
		Kostnadsberäkning 6 st. trübroar á 3.- = 18.-, 2 st. tr. á 3.- = 6.-			24	-		
		för särskilt konstruerade landfästen ... st.		4,00				
		Grundförstärkning ... m²		0,10				
		Antal särskilda ritningar		3,00			37	-
		Införande av höjdsiffror å plankartan, § 39	275	0,01			2	75
		Översiktskarta, § 41					4	-
		Ersättningslängd, § 42, grundbelopp			1	50		
		antal ersättningar ... st.	55	0,25	13	75	15	25
		Kostnadsfördelning, § 43, grundbelopp			2	—		
		antal fastigheter ... st.	11	0,30	3	30		
		tillägg för fastigheter i olika avdelningar ... „	13	0,20	2	60	7	90
		Utlåtande och betänkande, § 45 ... sid.	13	3,00			39	-
		Sammanträden o. upprättande av protokoll, § 46 mom. 1, dagar	2	12,00			24	-
		Särskild utredning, § 46, mom. 2 ang. avdelningsbildning dagar	1½	12,00			18	-
		Utredning å länets lantmäterikontor rörande fastighetsgränser, jordregisternummer o. d., § 46, mom. 15 ... dagar	1	12,00			12	-
		Förslag enl. § 46 mom. 15, brunn ... „		12,00	6	-		
		utlopp för täckt ledning ... „		12,00	6	-		
		slamficka ... „		12,00				
							12	-
		Lösen för: Summa kronor					599	27
		Kopia av plankartan, § 51						
		1) 1:sta regalarket / bladet			7	-		
		övriga regalark / blad ... st.	2		3	50		
		2) efter kartans skala och ägofigurernas medelareal, tariff VII,						
		skalan 1: 4000, medelareal ... ar ägofigurer ... st.	159	0.07	11	13		
		... har	43.53	0.14	6	09		
		Överföres			27	72		

1	2	3	4	5	6		7	
		Överfört			27	72		
		höjning för handkopia å ritpapper, 25 %						
		3) insättning av höjdlägestal ... st.	275	0,02	5	50		
		„ „ kanaler och diken, grundbelopp			1	75		
		tillägg för varje cm. verkligt mått å kartan, cm.	70	0,05	3	50	38	47
		Kopia av profil-, sektions-, bro-, och trumritningar, § 54,						
		1) enligt tariff VIII, endast markyta ... km.						
		befintligt vattendrag ell. vall ... „						
		nytt avlopp eller vall ... „						
		ändring av befintligt avlopp ... „	37	6.–	22	20		
		2) tvärsektioner, originalritningens belopp			4	75		
		3) broar och trummor, „ „			13	–		
		4) för varje med rubrik, skalor o. d. försett blad ... st.	1	3,00	3	–		
					42	95		
		nedsättning för kopia å kalkerväv 25 %			10	74	32	21
		Kopia av annan ritning, § 46, pumpstation, ... dagar		12,00				
		brunn, rörutlopp och slamficka ... „		12,00	4	–		
							4	–
		Avskrift av synehandlingarna, § 55 ... sid.	55	0,55			30	25
		Översiktskarta i d:o, § 41					4	–
								55
		Summa kronor					109	48
		Övriga förrättningskostnader.						
		Lösen av förordnandet jämte kommissionärsarvode						
		Annonskostnader ang. sammanträden			16	25		
		Inbindning av förrättningshandlingar o. uppklistring av ritningar			2	–	18	25
		Arvode till biträdande förrättningsmannen						
		Ersättning till gode männen enligt egna räkningar					80	40
		Kostnader för hantlangning, materialer o. d.					158	–
		Summa kronor					256	65
		Sammandrag.						
		Förrättningsmannens arvode					599	27
		Lösen för kopior och avskrifter					109	48
		Övriga förrättningskostnader					256	65
		Summa kronor					965	40

Den, som icke åtnöjes med denna räkning, äger att inom tre månader från nedanstående dag klander därå anställa genom stämning till Östra häradsrätt.

Tråntsen den 30 aug. 1939

Magnus Wixell
Statens lantbruksingenjör.

Att sakägare erhållit en med denna lika lydande räkning betyga:

Kronor ... kvitteras:

Bestyrkes i tjänsten

Thore Möller

PETTERSONSKA BOKTR. EFTR. SKARA
368277

Avskrift

R ä k n i n g

för betänkande och utredning angående statsunderstöd till "Utdikningsföretaget Trånhem-Vasakull m.fl." i Bräkne-Hoby socken av Blekinge län.

Översiktskarta i 2 ex á 4:- kr		8:- kr
Betänkande och kostnadssammandrag	3 sid á 3:- kr	9:- "
Upprättande av ansökningshandlingar		6:- "
" " tabell med uträkning av bidrag och lån		7:50 "
Anskaffande av lagakraftbevis		3:- "
Avskrift av betänkandet m.m.	10 sid á 0:55 kr	5:50 "
	Summa	39:- kr

Klander mot denna räkning anställes genom stämning till Bräkne och Listers domsagas häradsrätt inom tre månader härefter.

Karlskrona den 8 september 1941.

Thore Möller

Bestyrkes å tjänsten:

Thore Möller

1943 den 15 juni

Uppgift jämlikt stadgandet i 1 §, 1 stycket, av lag om kronans förmånsrätt för avdikningslån den 14 juni 1929 (nr 164).

Företagets namn: Utdikningsföretaget Tränhem - Vasakull m.fl. i Bräkne-Hoby socken av Blekinge län.

Lån 9.580 kronor från statens avdikningslånefond enligt Kungl. Lantbruksstyrelsens beslut den 26 september 1942.

Lånet har beviljats för nedanstående, i utredningen angående detsamma upptagna fastigheter.

Socken, by och hemman	Mantal	Registernummer	Ägare
Bräkne-Hoby socken			
Tränhem	1/4	1^{1}	Olof Olsson, lagf.7/4 1927 § 70
Vasakull	65/1152 av	1^{3}	Sven Persson, lagf.13/2 1919 § 23
"	23/200 av	1^{4}	Bror Svensson, lagf.3/10 1934 § 234 och 235
"	1/24	1^{5}	Viktor Persson, lagf.23/4 1941, § 83
"	101/640	1^{6}	Mauritz Blom, lagf.25/9 1924 § 31
"	1/32	1^{7}	Carl Ohlsson, lagf.30/8 1928 § 5
"	1/32	1^{8}	Ernst Karlsson, lagf.18/3 1936, § 57
Björkeryd	5/36	1^{6}	Hjalmar Svensson, lagf.11/4 1934, § 97
"	1/36	1^{7}	Ernst J. Karlsson, lagf. 22/9 1937, § 248
Muggeboda	1/4	1^{3}	Sven Olsson, lagf.27/9 1917 § 64 o. 9/3 1922, § 28
"	1/6	1^{6}	Densamme, lagf.9/3 1922, § 29

Stockholm den 15 juni 1943.

På Kungl. Lantbruksstyrelsens vägnar

Hjalmar Forsman

26/942

Utdikningsföretaget Trånhem-Vasakull m.fl.

Blekinge län

F ö r t e c k n i n g

å fastigheter, till vilkas andelar i kostnaderna för företaget avdikningslån sökes.

Bräkne-Hoby socken

Trånhem	1/4	mtl	1^{1}	äg.	Olof Olsson, lagf. 7/4 1927, § 70.
Vasakull	65/1152	"	av 1^{3}	"	Sven Persson, lagf. 13/2 1919, § 23.
"	23/200	"	av 1^{4}	"	Bror Svensson, lagf. 3/10 1934, § 234 och 235.
"	1/24	"	1^{5}	"	Viktor Persson, lagf. 23/4 1941, § 83.
"	101/640	"	1^{6}	"	Mauritz Blom, lagf. 25/9 1924, § 31.
"	1/32	"	1^{7}	"	Carl Olsson, lagf. 30/8 1928, § 5.
"	1/32	"	1^{8}	"	Ernst Karlsson, lagf. 18/3 1936, § 57.
Björkeryd	5/36	"	1^{6}	"	Hjalmar Svensson, lagf. 11/4 1934, § 97.
"	1/36	"	1^{7}	"	Ernst J. Karlsson, lagf. 22/9 1937, § 248.
Muggeboda	1/4	"	1^{3}	"	Sven Olsson, lagf. 27/9 1917, § 64 och 9/3 1922, § 28.
"	1/6	"	1^{6}	"	D:sme lagf. 9/3 1922, § 29.

Karlskrona den 8 september 1941.

Thore Möller

Thore Möller

Thore Möller pres. 8/10 39

Olof Olsson, Trånhem adf.

Mauritz Blom, Vasakull

Sven Olsson, Muggeboda

suppl. Bror Svensson, Vasakull

Karl Olsson

Stockholm den 7 maj 1943.

Statens lantbruksingenjör

Herr Thore Möller, Karlskrona.

Broder !

Vid min i går började tjänstgöring på vår kamerala avdelning - Smith har ledigt - fann jag bland annat, kontraktsexemplar o. dyl. röramde

till Sjö

1/ Utdikningsföretaget Djurtorp /Tranemosse/ år 1939 i Hjortsberga socken. Fastställd den 26/9 1942. Statsbidrag 1.460 kr. Lån 1.060 kronor. Torsten Nordström, Djurtorp, Johannishus.

2/ Utdikningsföretaget Trånhem - Vasakull m. fl. i Bräkne - Hoby socken. Fastställd den 26/9 1942. Statsbidrag 9.260 kr. Lån 9.580 kronor. Olof Olsson, Trånhem, Bräkne - Hoby.

Några synehandlingar eller ritningar hava ej varit synliga. Då dessa erfordras för att kontrakten skall kunna antagas och en första utbetalning äga rum ville jag härmed meddela detta för den händelse vederbörande intressenter - i likhet med vad tidigare tillämpats i dylika fall - eventuellt kunde insända de kopior och avskrifter rörande företagen, som de inneha. Vi få väl hoppas på en bättre tingens ordning beträffande Wixell när han nu skall till å svara för en del av sina gärningar i tjänsten.

Hälsningar ! I tjänsten

F

274
42

DIARIE N:r 24148
K. LANTBRUKSSTYRELSEN
30 NOV. 1942

R a p p o r t

över verkställd besiktning av "utdikningsföretaget Trånhem-Vasakull m.fl." i Bräkne-Hoby socken av Blekinge län.

Planen fastställd den 26 september 1942.
Statsbidrag : 9.260 kronor.
Statslån : 9.580 "
Fastställd arbetstid till den 1 september 1944.
Styrelsens ordförande : Olof Olsson, Trånhem, Bräkne-Hoby.

Vid av undertecknad verkställd besiktning av företaget befanns sträckan A - B - C - 20+oo, inkl. föreskrivna broar, vara utförd i huvudsaklig överensstämmelse med förslaget. Kostnaden för vid besiktningen utfört arbete beräknas enligt i fastställda arbetsplanen angivna á-priser till 10.350:- kr
Härtill kommer förrättningskostnader 1.004:40 "

Summa 11.354:40 kr

motsvarande omkring 58 % av hela den beräknade kostnaden 19.684:40 kr.

Karlskrona den 27 november 1942.

Thore Möller

Vedeby, Torsdag 10/2.43.

+) Kanske det var år 1941.

Trankeren Vasahall 1939 Rothendalen & Djurlap (Trankeren) Hjärtebergen 1939.

Broder!

Jag fick i dag brev från Möller ang. originalakterna till Trankeren m.fl. ö jag kunde naturligtvis inte säga annat än som det är, näml. att originalakterna under förra året+) blev sända till Libretn. — Jag minns, att jag inte fick något meddelande om det, ö tyckte att det var förståndigt att det inte blev skivet en massa onödigt om en sån enkel sak. — Nu är det väl så, att aktorna blivit inlagda i arkivet utan indare ceremonier, ej om du låtar någon gå igenom arkivet ordentligt ska du nog finna dem. — Ett sånt stort paket kunde inte komma bort på posten, icke när det inte kunde misstänkas innehålla ransonerade varor. Nu misstänker jag, att bara Era liggare blivit genomgångna ej det är ju möjligt att aktorna ej blivit inskrivna (något kritt fick jag som nämt inte) ej enl. förtorkade änbetsmannåsikter kan de då naturligtvis inte finnas. — Men det kan ju hända att vederbörande fot en gångs skulle varit så förståndig att aktorna blivit inlagda i arkivet utan högtidliga ceremonier ej onödiga skrivanier. Därfor ber jag dig: titta efter i arkivet eller på någon "hylla", så kommer nog alla aktorna finna. Tänk på Skriftens ord: "den där säker kan skall finna ste." — Sänd mig sen ett par rader ej tala om det ej var inte blygg. Sånt kan hända på andra ställen än i Libretn. —

Kärligen! Vännen Magnus Wrede

KORTBREV

Förste byråingenjören
Albert Smith
Kgl. Lantbruksstyrelsen,
Stockholm

AVSÄNDARE:

NAMN: Wrede,

ADRESS: Vedby, Torslunda

Broder!

Synefrisättningsaktiva till Tränskan. Varskulle
m.ff. är överänd till Lbstr för länge sen.
Den finna mig hos är alla hos vattandan-
stalan. — Gå fortsättning!

Vänna

Magnus Mäkel

Sahnades vid Hallins inventering i början av 1942
har adan ders ej anhommit

Vidsky, Torsken 4/1.43.

BREVKORT

CARTE POSTALE

Förste byråingenjören
Albert Smith
Kgl. Landtbruksstyrelsen
Stockholm

Karlskrona den 15 mars 1943.

Byråingenjören Hjalmar Forsman

Stockholm

Broder !

Enligt överenskommelse sändes härmed förteckning över av Wixell handlagda förrättningar, vid vilka det varit trassel vid utbetalandet av statsunderstöden, beroende därpå, att koncepthandlingarna ej insänts till Kungl. Styrelsen. Förteckningen gör dock icke anspråk på att vara fullständig, då jag ej gjort några anteckningar härom. Beträffande vissa företag torde också koncepthandlingar eller "tredje exemplar" senare hava insänts.

— Djurtorp /Tranemosse/ år 1939 i Hjortsberga socken

ej 209 Hjälmseryd år 1939 i Ronneby socken ar. 209

2 m. 199 Larum 199 år 1939 i Fridlevstads socken /Ej att förväxla med Larum I o.II/

ej 226 Farslycke m.fl. år 1939 i Hällaryds socken

ej 251 Toregöl inom Gäddegöl och Ulvsmåla i Eringsboda socken

— Truseryd år 1939 i Torhamns socken

— Svanhalla år 1939 " "

185 Togölen inom Björkefall i Kyrkhults socken

ej 197 Tubbarp år 1939 i Ronneby socken

ej 201 Evaryd /Norrsjön/ i Bräkne-Hoby socken.

Hur går det för övrigt med alla de handlingar, som W inte redovisat? Vid tiden för kårmötet var frågan ganska tillspetsad.

Kan Du skaffa mig avskrift av Lantbruksstyrelsens beslut med anledning av Sven Gustafssons i Ballasjö anmälan mot mig? Av ortstidningarna har jag sett, att den inte föranlett någon åtgärd, men det vore roligt att få en avskrift av Styrelsens skrivelse.

Hälsningar

Din vän

Emore Möller.

Konceptet ej redovisad 7/5-43.

utd. f. Tränhem – Vasakull m. fl. i Bräkne Hoby sr. 26/9. 42.

– – Djurtorp (Francmosse) år 1939 i Hjortsberga – 26/9. 42.

Förteckning över utgifterna vid Trånhem-Varakull m. fl. byars dikningsföretag i Bräkne-Hoby socken Blekinge län.

16585
DIARIE N:r
K. LANTBRUKSSTYRELSEN
28 AUG. 1943

Entreprenörerna Henning Karlsson m. fl. enligt kontrakt pr den 13/7 1941			14500	–		
Dessamma för oförutsedda arbeten			685	–	15185	–
Ägobro vid 8+44						
Cementrör	60	–				
transport	20	–				
nedläggning o täckning	50	–	130	–		
Ägobro vid 10+80						
Cementrör	100	–				
transport	20	–				
nedläggning o täckning	50	–	170	–		
Ägobro vid 11+70						
Cementrör	100	–				
transport	20	–				
nedläggning o täckning	80	–	200	–		
Ägobro vid 13+40						
Cementrör	60	–				
transport	20	–				
nedläggning o täckning	50	–	130	–		
Ägobro vid 14+90						
Cementrör	90	–				
transport	20	–				
nedläggning o täckning	60	–	170	–		
Ägobro vid 17+80						
Cementrör	60	–				
transport	20	–				
nedläggning o täckning	50	–	130	–		
Ägobro vid 19+30						
Cementrör	60					
transport	20					
nedläggning o täckning	30		110	–		
Transport			1040	–	15185	–

Transport			1040	–	15185	–
Ägobro vid 24×50			120	–		
Ägobro vid 26×50			110	–		
Skolbron						
Cementrör	110	–				
transport	20	–				
nedläggning o täckning	50		180	–		
5 st. cementrör vid byvägstrummen 16×3			75	–		
(de befintliga rören odugliga)						
Merkostnad å rör för sidodiket B-G			250	–	1775	–
Förältningskostnader					967	50
Betänkande till dikningsföretaget					39	–
Söderbygdens vattendomstol					24	08
Landskontoret Karlskrona					28	97
Virke o spik till pålning					73	–
Räntor å lånat kapital till betalning						
av entreprenörer m. m.					617	55
Insyning av företaget (T. Möller)					110	–
Arvode till ordf. o kontrolant					250	–
Summa kronor					19070	10
		bar.	h.		19684	40
					96.9%	

Tränkem den 16/8 1943

Olof Olsson

Godkl. 7/9 43 271/42

16585

DIARIE N:r
K. LANTBRUKSSTYRELSEN
28 AUG. 1943

R a p p o r t

över verkställd avsyning av utdikningsföretaget Trånhem-Vasakull m.fl. i Bräkne-Hoby socken av Blekinge län.

Planen fastställd den 26 september 1942.

Statsbidrag : 9.260 kronor

Statslån : 9.580 "

Kontrakt antaget den 15 juni 1943.

Fastställd arbetstid till den 1 september 1944.

Styrelsens ordförande : Lantbrukaren Olof Olsson, Trånhem, Bräkne-Hoby

---

Vid av undertecknad under arbetets fortgång verkställda besiktningar och den 13 augusti 1943 företagen slutavsyning av ovan angivna företag befanns arbetet vara i sin helhet utfört i enlighet med den fastställda planen och förordas till godkännande.

Karlskrona den 27 augusti 1943

v.b 96,9 % av bes. b.

Tranhem

ARVODESRÄKNING

för laga syneförrättning angående "utdikningsföretaget Tranhem, Vasakull m.fl." i Bräkne-Hoby socken

socken och Blekinge *län,*

upprättad enligt nedanstående §§ i lantbruksingenjörstaxan av den 27 juni 1930.

År och månad	Dag	Arbete	Antal	à kr.	Kr.	öre	Kr.	öre
1	2	3	4	5	6		7	
		Kallelser och kungörelser, § 5, 14+2+2+2 st.	20	0,50			10	–
		Ägomätning: i skala 1: 4000, §§ 6—10						
		a) för mätningsområdets gränser enl. tariff I,						
		1) i åker, raklinje km.		1,50				
		kroklinje „	10.7	3,00	32	10		
		i annan mark, raklinje „		3,00				
		kroklinje „	0.9	6,00	5	40		
		2) för strandsträckor utefter sjö o. vattendrag med bredd över 15 m.						
		i åker, raklinje km.		3,00				
		kroklinje „		5,00				
		i annan mark, raklinje „		5,00				
		kroklinje „	0.6	11,00	6	60		
		3) för strandsträckor utefter mindre vattendrag, bredd 10—15 meter						
		i åker, raklinje „		1,00				
		kroklinje „		2,00				
		i annan mark, raklinje „		2,00				
		kroklinje „		5,00				
		b) för mätningsområdets olika ägoslag, ägofigurer och areal enligt tariff II.						
		åker, medelareal 27 ar st.	124	0.24	29	76		
		har	33.74	0.78	26	32		
		äng och (uppl. mosse) odlingsmark medelareal 23 ar st.	34	0.17	5	78		
		har	7.59	1.06	8	05		
		annan mark och impediment, medelareal 220 ar st.	1	0.41		41		
		har	2.20	0.14		31		
		Tillägg för mätning i skala 1:						
		c) för vattenavlopp enl. tariff III med en medelbredd av > 15 / 10—15 / < 10 m.						
		i åker o. d., raklinje km.						
		kroklinje „						
		i annan mark, raklinje „						
		kroklinje „	0.2	11.–	2	20		
		d) för textning, skala o. d., 1:sta regalarket ~~bladet~~						
		övriga regalark ~~blad~~ st.	2	1.–	2	–	118	93
		Överföres					128	93

1	2	3	4	5	6		7	
		Överfört					128	93
		Avvägning.						
		a) avvägning, längdmätning o. d., § 46 mom. 4 ..... *dagar*	5	12,00	60	–		
		b) ytavvägning, § 11, mom. 1, tariff IV						
		i öppen mark, medelantal 7 *punkter pr har* ..... *har*	33.74	0.50	16	87		
		avvägda punkter ..... *st.*	240	0.03	7	20		
		i annan mark, medelantal 7 4 *punkter pr har* ..... *ha*	7.59	1.–	7	59		
		avvägda punkter ..... *st*	35	0.06	2	10		
		c) begränsningskurva, § 11, mom. 2:						
		i öppen mark ..... *km.*	10.7	2,00	21	40		
		i annan mark ..... *„*	0.9	5,00	4	50	119	66
		Arealuträkning, *§ 13, tariff V, medelareal* 27 *ar,* ..... *st.*	159	0.05	7	95		
		..... *har*	4.53	0.10	4	35	12	30
		Ägobeskrivning, *§ 14, ägofigurer* ..... *st.*	158	0,04			6	32
		Markvärdering:						
		a) uppskattning och värdering, § 46, mom. 5 ..... *dagar*	1	12,00	12	–		
		b) gradtabell eller kurva, § 16, mom. 1:						
		för första kilometern av avlopps längd ..... *km.*			4	—		
		för övriga kilometer ..... *st.*	2.7	1,50	4	05		
		c) uträkning därmed av värde pr ytenhet, § 16, mom. 2, värdetal „	312	0,06	18	72		
		d) uträkning av förbättring eller försämring, § 17, ägofigurer „	156	0,12	18	72	57	49
		Längdprofil, *§ 19 längdskala 1:*						
		a) uppritning enl. tariff VI, 1) endast markyta ..... *km.*						
		2) befintligt avlopp ell. vall ..... „	3.7	3.50	12	95	12	95
		Tvärsektioner *§§ 21 och 22 i skala 1: 100,*						
		vid uppritning av endast befintlig eller ny sektion ..... *st.*						
		..... „						
		vid uppritning av såväl befintlig som ny sektion ..... „	19	0,25	4	75		
		..... „						
		..... „					4	75
		Antal profil- och sektionsritningar ..... „	1	3,00			3	–
		Hydrografisk utredning, *§§ 23 och 48, grundbelopp*			2	—		
		för vattenområdets areal ..... *km.²*	3.–	0,02		06		
		dagar	1	12,00	12	–	14	06
		Dimensionsberäkning, *§ 24*						
		a) för öppet avlopp, utan särskild beräkning ..... *km.*	3.3	3,50	11	55		
		tillägg för särskild beräkning av dimensionerna ..... „	3.3	1,00	3	30		
		„ „ *våta sektionsarean vid h. v. y. 0,50 kr. pr m.²* „						
		nämligen ..... *m.² sektion på* ..... „						
		..... „ „ „ ..... „						
		..... „ „ „ ..... „						
		..... „ „ „ ..... „						
		b) täckt ledning, 1) inre diameter intill 20 cm. ..... „		6,00				
		2) „ „ över 20 „ ..... „	1	10,00	10	–	24	85
		Inritning å kartan av avlopp och vallar, *§ 26 grundbelopp*			1	—		
		tillägg för varje cm. verkligt mått å kartan ..... *cm.*	70	0,03	2	10	3	10
		..... *Överföres*					387	41

1	2	3	4	5	6		7	
		Överfört					387	41
		Arbetsbeskrivning, § 27, 1:a sidan			3	—		
		tillägg för övriga sidor ... st.		2,00				
		Kostnadsberäkning, § 28, a) nyanläggning ... km.		2,50				
		därjämte 25 öre pr m² av våta sektionsarean vid h. v. y.						
		nämligen ... m² sektion på ... „						
		b) vid förändring av befintligt avlopp ... „	3,7	4,00	14	80		
		därjämte 50 öre pr m.² av våta sektionsarean vid h. v. y.						
		nämligen ... m² sektion på ... „						
		c) av kostnadsförslagets slutsumma 0,1 % (broar och vallar inberäknade) 18,53+3,20+3,53			25	16	39	96
		Förslag till invallning, § 29						
		a) Konstruktion och dimensionering av vallar			6	—		
		b) Inläggning av vallkrön ... km.		0,50				
		c) Uppritning av tvärsektioner ... st.		0,25				
		d) Kostnadsberäkning ... km.		3,00				
		§ 46 Förslag till pumpstation ... dagar		12,00				
		Förslag till bro- och trumbyggnad, §§ 33—35 och 38						
		Dimensionsberäkning		8,00				
		Ritarbete 1 tritn. 3.- 2 tr. 5.- = 10			13	-		
		för särkilt konstruerat landfäste ... st.		4,00				
		Kostnadsberäkning 6 st. tritn. à 18.- 2 st. tr. à 6.-			24	—		
		för särskilt konstruerade landfästen ... st.		4,00				
		Grundförstärkning ... m²		0,10				
		Antal särskilda ritningar		3,00			37	-
		Införande av höjdsiffror å plankartan, § 39	275	0,01			2	75
		Översiktskarta, § 41					4	-
		Ersättningslängd, § 42, grundbelopp			1	50		
		antal ersättningar ... st.	55	0,25	13	75	15	25
		Kostnadsfördelning, § 43, grundbelopp			2	—		
		antal fastigheter ... st.	11	0,30	3	30		
		tillägg för fastigheter i olika avdelningar (= förrättningsbrutet) „	13	0,20	2	60	7	90
		Utlåtande och betänkande, § 45 ... sid.	13	3,00			39	-
		Sammanträden o. upprättande av protokoll, § 46 mom. 1, dagar	2	12,00			24	—
		Särskild utredning, § 46, mom. 2 ang. avdelningsbildning ... dagar	1½	12,00			18	-
		Utredning å länets lantmäterikontor rörande fastighetsgränser, jordregisternummer o. d., § 46, mom. 15 ... dagar	1	12,00			12	-
		Förslag enl. § 46 mom. 15, brunn ... „		12,00	6	-		
		utlopp för täckt ledning ... „		12,00	6	-		
		slamficka ... „		12,00				
							12	-
		Lösen för: Summa kronor					599	27
		Kopia av plankartan, § 51						
		1) 1:sta regalarket / bladet			7	-		
		övriga regalark / blad ... st.	2		3	50		
		2) efter kartans skala och ägofigurernas medelareal; tariff VII,						
		skalan 1: 4000, medelareal 27 ar ägofigurer ... st.	159	0,07	11	13		
		... har	43,53	0,14	6	09		
		Överföres			27	72		

1	2	3	4	5	6	7
		Överfört			27 72	
		höjning för handkopia å ritpapper, 25 %				
		3) insättning av höjdlägestal	275 st.	0,02	5 50	
		„ „ kanaler och diken, grundbelopp			1 75	
		tillägg för varje cm. verkligt mått å kartan, cm.	70	0,05	3 50	38 47
		***Kopia av profil-, sektions-, bro-, och trumritningar,** § 54,*				
		1) enligt tariff VIII, endast markyta	km.			
		befintligt vattendrag ell. vall	„			
		nytt avlopp eller vall	„			
		ändring av befintligt avlopp	3,7 „	6,-	22 20	
		2) tvärsektioner, originalritningens belopp			4 75	
		3) broar och trummor, „ „			13 -	
		4) för varje med rubrik, skalor o. d. försett blad	1 st.	3,00	3 -	
					42 95	
		nedsättning för kopia å kalkerväv 25 %			10 74	32 21
		***Kopia av annan ritning,** § 46, pumpstation,*	dagar	12,00		
		brunn, rörutlopp och slamficka	„	12,00	4 -	
						4 -
		***Avskrift av synehandlingarna,** § 55*	55 sid.	0,55		30 25
		***Översiktskarta i d:o,** § 41*				4 -
						55
		Summa kronor				109 48
		Övriga förrättningskostnader.				
		Lösen av förordnandet jämte kommissionärsarvode				
		Annonskostnader ang. sammanträden			16 25	
		Inbindning av förrättningshandlingar o. uppklistring av ritningar			2 -	18 25
		Arvode till biträdande förrättningsmannen				
		Ersättning till gode männen enligt egna räkningar				80 40
		Kostnader för hantlangning, materialer o. d.				158 -
						256 65
		Summa kronor				
		Sammandrag.				
		Förrättningsmannens arvode				599 27
		Lösen för kopior och avskrifter				109 48
		Övriga förrättningskostnader				256 65
		Summa kronor				965 40

prot. 11
utl. 13
bil. 19
kartsk. 2
gjutsk. —
intern. 4
kvitt. 2
55

Den, som icke åtnöjes med denna räkning, äger att inom tre månader från nedanstående dag klander därå anställa genom stämning till Östra *häradsrätt.*

Trånbacken *den* 20 aug. *19*39

599.27
109.48
18.25
727,00

Statens lantbruksingenjör.

Att sakägare erhållit en med denna lika lydande räkning betyga:

728.90=pf

Kronor ..... *kvitteras:*

..... *den* ..... *19*.....

0.95
0.60
.30
1.75
1.90

FETTERSONSKA BOKTR. EFTR. 368277

Hugo Jonsson 12k. x 6 = 72 : 0.30 = 21.60 + 24 = 45.60
Axel Svensson 6. x 6 = 36 : 0.30 = 10.80 + 24 = 34.80
80.40

87

Skul[illegible] överlämnad
till [illegible]kontoret
den 7/12 1942
godkänd den 17/12 1942

konc. aktsn.?

224/42

DIARIE N:r 24149
K. LANTBRUKSSTYRELSEN
30 NOV 1942

K 2-0240

KONTRAKT.

Sedan Kungl. Lantbruksstyrelsen den 26 september 1942 till utdikningsföretaget Trånhem - Vasakull m.fl. i Bräkne-Hoby socken av BLEKINGE LÄN

Ik handl.

beviljat dels *statsbidrag* med niotusentvåhundrasextio (9.260) kronor att utgå från *statens avdikningsanslag* och *dels lån* med niotusenfemhundraåttio (9.580) kronor att utgå från *statens avdikningslånefond* ävensom fastställt en av dåv. statens lantbruksingenjör M. Wixell vid syneförrättning år 1939 för företaget upprättad arbetsplan med därtill hörande kostnadsförslag, ha vi undertecknade, som av vederbörande intressenter utsetts till styrelse ~~förtroendeman~~ för företaget,

med Lantbruksstyrelsen avslutat följande kontrakt, varigenom vi ~~jag~~ för egen del samt å vederbörande intressenters i företaget vägnar åtaga och förbinda oss ~~mig~~:

1:o) att utföra företaget i överensstämmelse med den fastställda arbetsplanen med de eventuella ändringar däri, varom Lantbruksstyrelsen må komma att efter framställning besluta,

att fullborda arbetet till den *1 september* 1944,

att vid företagets utförande iakttaga de föreskrifter, som av Kungl. Maj:t eller Lantbruksstyrelsen må hava meddelats,

F-m chr.

7. 1941. 1000.

STATENS REPRODUKTIONSANSTALT
171541

att bestrida vad utöver beviljat statsbidrag kan erfordras för företagets fullbordande,

att gälda vederbörande förrättningsman tillkommande gottgörelse för besiktning och avsyning av företaget,

att, när sådant av Lantbruksstyrelsen påfordras, förete behörigen verifierade räkenskaper över de med företaget förenade utgifterna ävensom att, därest det skulle visa sig, att torrläggningskostnad, varför statsmedel beviljats, beräknats till högre belopp än den verkliga kostnaden, efter föreskrift av Lantbruksstyrelsen vidkännas motsvarande minskning av statsbidraget och lånet,

att underhålla det utförda arbetet intill dess sådan underhållsskyldighet kan varda andra i laga ordning ålagd eller vederbörande från underhållsskyldigheten befriats, samt

att vid arbetets utförande ävensom i fråga om underhållsskyldighetens fullgörande underkasta ~~mig~~ oss Lantbruksstyrelsens inseende och kontroll;

2:o) att för tjänsteman, som förordnats att verkställa besiktning eller avsyning av företaget eller inspektion av underhållsarbetet, tillhandahålla den för företaget fastställda arbetsplanen med därtill hörande handlingar och ritningar;

3:o) att i händelse avvikelse utan därtill i vederbörlig ordning erhållet tillstånd skett från den fastställda arbetsplanen, eller arbetet icke blivit fullbordat inom därför bestämd tid och Lantbruksstyrelsen ej heller medgivit anstånd med dess utförande, eller Kungl. Statskontoret skulle finna den säkerhet, som blivit ställd för till Statskontoret avgiven skuldförbindelse angående lånets återbetalning, icke vidare nöjaktig, och ny säkerhet som av Statskontoret godkännes, icke varder inom bestämd tid avlämnad, eller den bestämda annuiteten icke varder i behörig tid erlagd, låta det ankomma på Lantbruksstyrelsen att inställa vidare utbetalning av statsmedlen samt att återfordra vad därav uppburits, beträffande lånet dock endast därest icke beslut om detsammas återbetalning och fördelning blivit meddelat, att inom viss angiven tid på en gång eller efter hand inbetalas, bidragsmedlen till Lantbruksstyrelsen och lånemedlen till Statskontoret, ävensom att å sålunda lyftade och återburna medel erlägga fem procent årlig ränta från lyftningsdagen till dess återbetalning sker;

4:o) att ifråga om tid för lyftande av statsmedlen låta gälla vad Lantbruksstyrelsen därutinnan bestämmer, och skall någon del av statsbidraget och lånet innestå i Lantbruksstyrelsen, intill dess arbetet blivit vederbörligen avsynat och av Lantbruksstyrelsen godkänt;

5:o) att vid avslutandet av detta kontrakt för förvaring i Lantbruksstyrelsens arkiv till Styrelsen överlämna ett exemplar av till ärendet hörande förslag och utredning, dock med undantag för sådana förrättningsakter, som enligt gällande bestämmelser i fråga om redovisning av akter rörande företag enligt 7 kap. vattenlagen må vid nämnda tidpunkt hava överlämnats till Lantbruksstyrelsen, ävensom att, innan sista delen av statsmedlen lyftes, till Lantbruksstyrelsen överlämna fullständig beskrivning jämte ritning över sådan avvikelse från den fastställda planen, vartill vederbörligt tillstånd må hava meddelats;

6:o) att bestrida eller gottgöra kostnader, som i följd av erhållna statsbidrag och lån kunna föranledas för Lantbruksstyrelsen eller Statskontoret;

7:o) att för fullgörande av detta kontrakt ävensom, därest mot kontraktet brytes, för återbäring av lyftade statsmedel jämte däråt upplupen ränta, ställa säkerhet, som av Lantbruksstyrelsen godkännes;

8:o) att till Statskontoret avgiva med behörig borgen eller annan säkerhet försedd skuldförbindelse angående lånets återbetalning; samt

9:o) att fullgöra de övriga åtaganden, som enligt gällande bestämmelser åligga mottagare av ifrågavarande statsmedel.

Härav äro två lika lydande exemplar upprättade, av vilka vardera kontrahenten tagit ett.

Tränhem den 20/11 1942

Olof Olsson Tränhem No 1.1

Mauritz Blom Vasakull No 1 ~~1.4 mill 1.3~~ ~~1.6 - 1.6~~

Sven Olsson Muggeboda No 1 1.5 - 1.6

Att Olof Olsson, Mauritz Blom och Sven Olsson

i bägges vår närvaro egenhändigt undertecknat förestående kontrakt, intyga:

Hjalmar Ohlsson Henning Karlsson

Adress Tränhem Bräkne Hoby ~~Adress~~ Lantbrukare Björkryd Br-Hoby

Kungl. Lantbruksstyrelsen antager detta kontrakt.

Stockholm den 15 juni 1943.

På Kungl. Lantbruksstyrelsens vägnar

Hjalmar Forsman.

Vederbörandes uppmärksamhet fästes å bestämmelserna i 13 kap. 17 § vattenlagen, vari stadgas att, därest det framtida underhållet försummas, Konungens Befallningshavande eller annan myndighet Konungen bestämmer äger själv bota bristen på den försumliges bekostnad.