Blad 1.

Förslag i 2 blad till

Femmeryds dikningsföretag år 1940.

Kristianopels och Jämjö socknar Blekinge län;

upprättat vid syneförrättning enligt vattenlagen år 1940 av:

[signature]

t.f. lantbruksingenjör.

Kungl. Lantbruksstyrelsens
Kulturtekniska byrås arkiv

Genom Kungl. Lantbruksstyrelsens beslut denna dag fastställd till efterrättelse vid arbetets utförande.

Stockholm den 3 juli **19**42.

På Kungl. Lantbruksstyrelsens vägnar

Hjalmar Forsman.

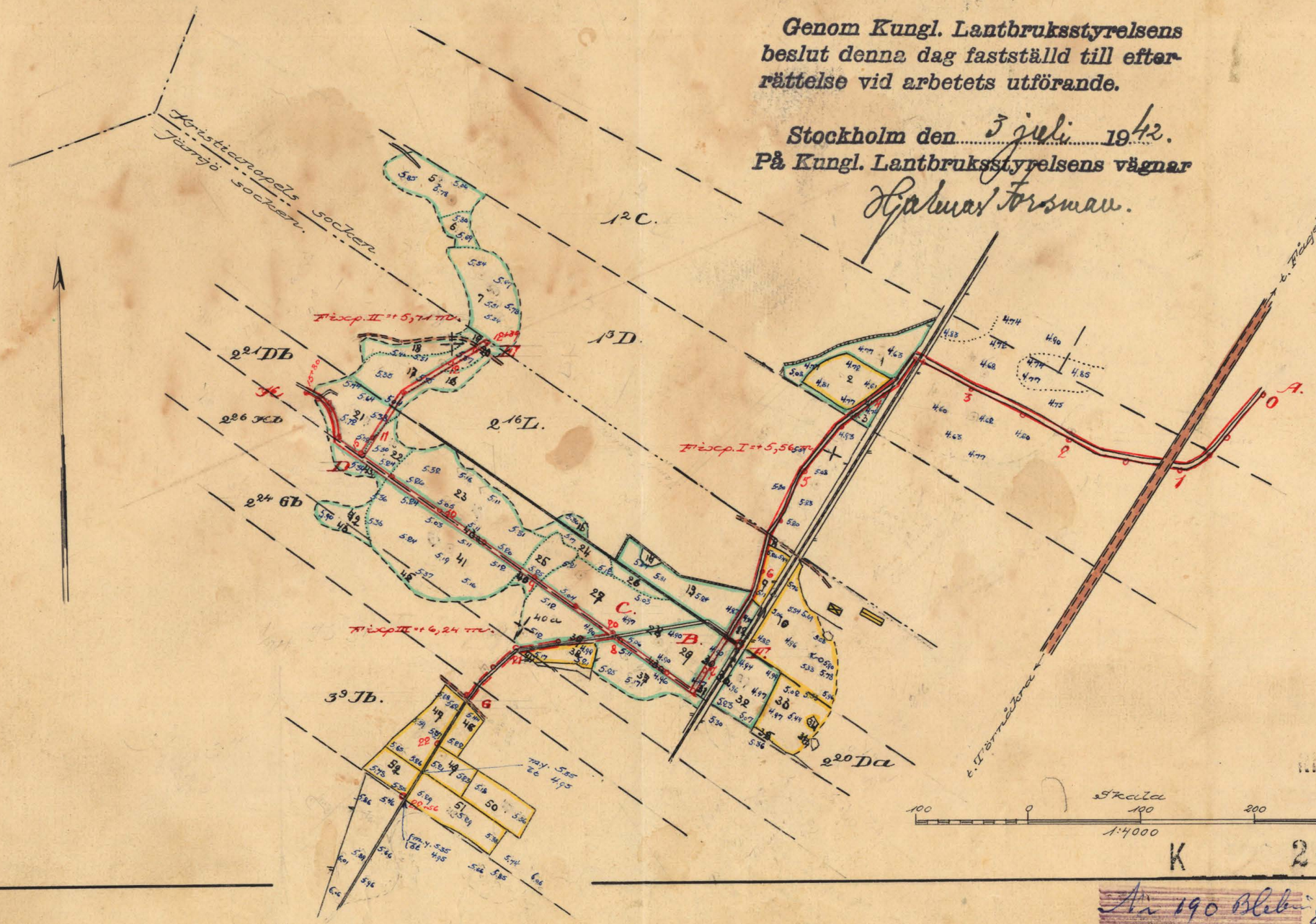

RITN. Nr 001

K 2*0228

Är 190 Blekinge 2 rit

Blad 2.

Tillhör förslag till

Femmeryds dikningsföretag år 1940.

tf lantbruksingenjör

Kungl. Lantbruksstyrelsens
Kulturtekniska byrås arkiv

Förslag till regnskapp vid B.



Förslag till brunn vid F.

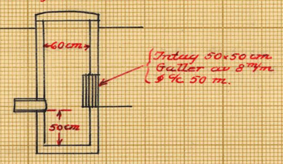

Genom Kungl. Lantbruksstyrelsens beslut denna dag fastställd till efterrättelse vid arbetets utförande.

Stockholm den 3 juli **19**42.
På Kungl. Lantbruksstyrelsens vägnar
Hjalmar Fersenius.

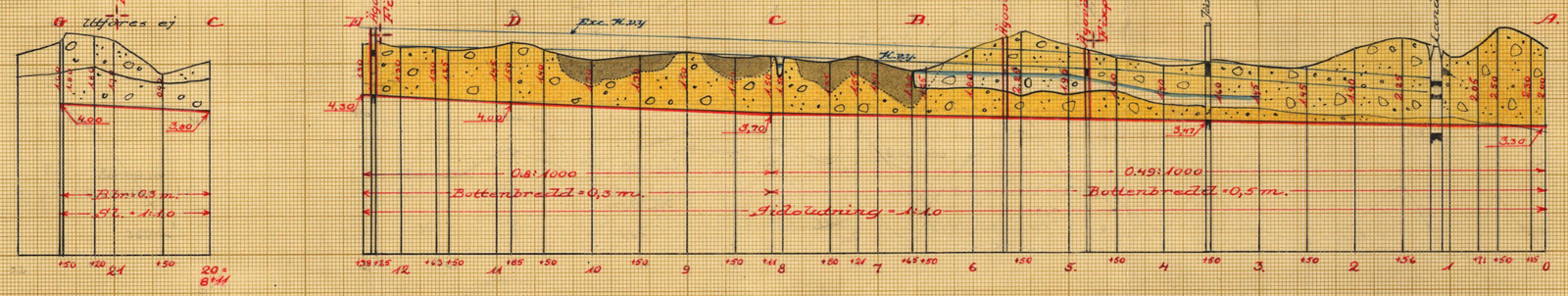

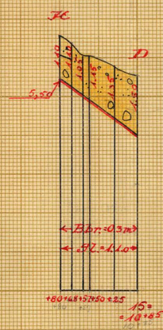

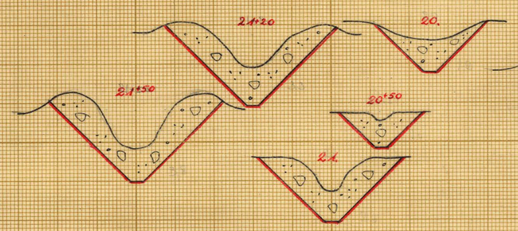

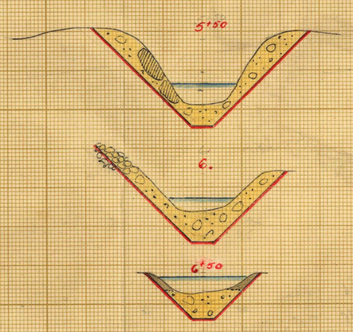

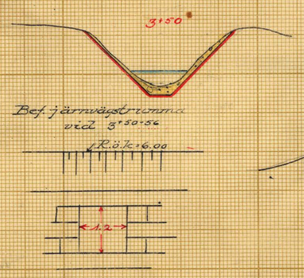

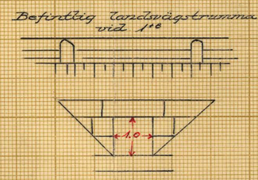

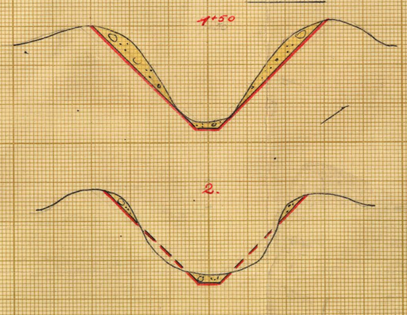

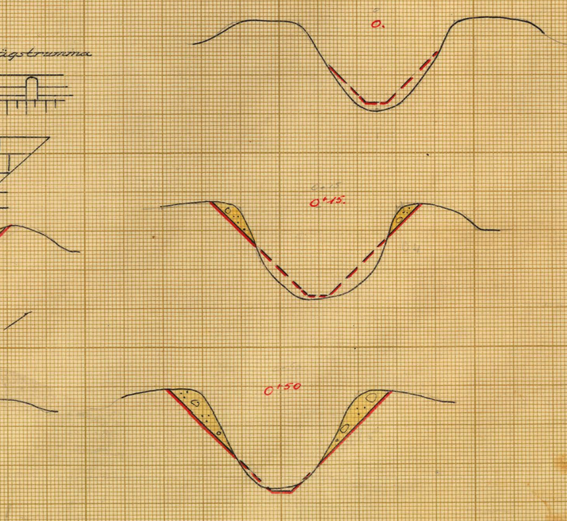

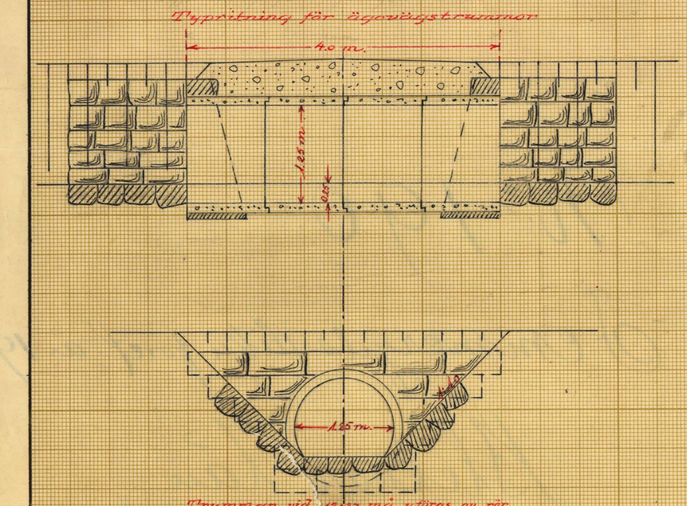

Trummorna vid vägar må utföras av rör med en inre diameter av 1,0 m, med på ena inre nederkant i rätt med dennas botten.

Längdskala.
1:4000

Höjd- och sektionsskala.
1:100.

Skalor för trummor m.m.
1:50.

KTN.Nr 002
K
2★0228
4301 S.
Nr 190 Blobinje 2 rita





Akt nr:

A228

AU$A228

~~7198~~

Kungl. Lantbruksstyrelsens
Kulturtekniska byrås arkiv

DIARIE Nr 4109
K LANTBRUKSSTYRELSEN
[illegible] 1991

K 2*0228

Handlingar

till

FEMMERYDS DIKNINGSFÖRETAG ÅR 1940.

Kristianopels och Jämjö socknar,

Blekinge län.

75

K____2-0228

Femmeryd
Blekinge län
Konti. ej ant

Utanordnas Kronor	Hittills utanordnat Kronor	Beviljat län Kronor	Dag för länets beviljande	Företag

Företag	Dag för lånets beviljande	Beviljat lån Kronor	Hittills utanordnat Kronor	Utanordnas Kronor

Handlingar

till

FEMMERYDS DIKNINGSFÖRETAG ÅR 1940.

Kristianopels och Jämjö socknar, Blekinge län.

Till akten hör : 1 häfte handlingar, innehållande 36 paginerade sidor och en arvodesräkning, samt 2 ritningar.

Protokoll, fört vid syneförrättning enligt vattenlagen angående torrläggning genom dikning av marker, tillhörande Femmeryd nr 2 m. fl. i Kristianopels och Jämjö socknar av Blekinge län.

Onsdagen den 18 september 1940 kl 11 fm inställde sig undertecknad t. f. lantbruksingenjör jämte skiftesgodemännen Hjalmar Håkansson i Abramsäng och Gustaf Åkesson i Törnåkra hos lantbrukaren David Holgersson i Skogspjäll, Femmeryd, för att på grund av länsstyrelsens för förrättningsmannen utfärdade förordnande påbörja förrättningens handläggning. Vid sammanträdet, som kungjorts i Blekinge Läns Tidning den 24 augusti 1940 samt i Kristianopels och Jämjö kyrkor den 25 samma månad (Bil. B$^{1-2}$) och varom kända sakägare erhållit underrättelse, enligt förteckning (Bil. C), tillstädeskommo därjämte följande personer:

Sökande till förrättningen:

Lantbrukaren David Holgersson } Femmeryd nr 2
Fru Ebba Holgersson }

Övriga sakägare:

Lantbrukaren Valfrid Petersson, Femmeryd nr 2
—— " —— Karl Eriksson, —— " —— " 1
—— " —— Martin Eriksson, —— " —— " 2
—— " —— Hjalmar Mattsson, —— " —— " 1

Trafikförvaltningen för Östra Blekinge järnvägsaktiebolag genom baumästaren S. E. Sandberg, Törnåkra

§ 1.

Ansökningen till förrättningen och länsstyrelsens med anledning härav utfärdade förordnande upplästes och bilades handlingarna (Bil. A).

§ 2.

Mot synemännen anfördes intet jäv. Själva visste de ej om något jävsförhållande till någon nu känd sakägare.

§ 3.

Sökandena yrkade, att undersökta avlopp skulle komma till utförande i den omfattning, som fordrades för ändamålsenlig torrläggning av deras marker.

§ 4.

Upplystes, att järnvägen byggts åren 1897–1898, vid vilken tid ifrågavarande marker varit åker eller äng.

Sökanden förklarade sig för närvarande icke påyrka fördjupning av järnvägstrumman, men förbehöll sig rätt att i framtiden i fall av behov göra sina anspråk mot järnvägsbolaget gällande.

§ 5.

Martin Eriksson sade sig icke göra anspråk på uppgrävning av sidodiket till hans på Temmeryd 3a belägna odlingar.

§ 6.

Därom tillfrågade förklarade sig markägarna kostnadsfritt upplåta mark till avloppens breddning eller nygrävning samt tåla intrång genom uppläggning av schaktningsmassor utan anspråk på vederlag.

§ 7.

Trummor ansågos på företagets bekostnad böra byggas vid 4+80, 5+65 och 12+27.

§ 8.

Synemän och sakägare begåvo sig därefter till avdikningsområdet, varest synemännen be-

tiktigade marken och avlopp samt företogs markvärdering.

§ 9.

Efter synegången fortsattes sammanträdet på samma ställe som förut, varvid tillsades, att nytt sammanträde i ärendet skulle hållas på samma ställe som dagens torsdagen den 3 oktober 1940 kl 11 fm, varom ytterligare meddelande icke komme att kungöras.

§ 10.

Som intet vidare förekom, upplästes protokollet och sammanträdet avslutades.

Skogspjäll, Femmeryd, den 18 september 1940.

Thore Möller

[signature] Hjalmar Håkansson

Torsdagen den 3 oktober 1940 kl 11 fm inställde sig åter ovan angivna synemän hos lanthrukaren David Holgersson i Skogspjäll för att fortsätta förrättningens handläggning. Därjämte tillstädeskommo följande sakägare:

Lanthrukaren David Holgersson, Femmeryd nr 2
—"— Martin Eriksson, —"— —"— 2
—"— Hjalmar Mattsson, —"— —"— 1
—"— Valfrid Pettersson, —"— —"— 2

För övrigt låt ingen sakägare sig avhöra.

§ 11.

Förrättningsmannen redogjorde för det upprättade förslaget, den beräknade bätnaden, kostnadernas fördelning m.m.

§ 12.

Synemännen avgåvo utlåtande (Bil. I.), vilket genom uppläsning delgavs de närvarande.

§ 13.

Sedan sakägarna förklarat sig beredda att omedelbart utse styrelse bestämdes, att samtliga delägare i företaget skulle utgöra styrelse samt att David Holgersson skulle vara ordförande i densamma.

§ 14.

Uträknades gode männens ersättningar och uppgingo till 20 kronor 80 öre för Gustaf Åkesson samt 28 kronor för Hjalmar Håkansson, eller tillhopa 48 kronor 80 öre.

§ 15.

Antecknades, att förrättningsmannen debiterat dagarvode för följande antal dagar och förrättningsåtgärder:

Längdmätning, avvägning, orientering av nederbördsområdet	3 dagar
Sammanträden och markvärdering	2 "
Utredning på lantmäterikontoret	½ "
Upprättande av förslag till brunnar m.m.	½ "
Summa	6 dagar

§ 16.

För handlangning vid undersökningarna skulle till David Holgersson utgivas ersättning med 32:- kronor

§ 17.

Tillsades, att avskrifter och kopior av handlingar och ritningar komma att inom trettio dagar tillställas styrelsens ordförande.

§ 18.

Förrättningen förklarades avslutad.

§ 19.

Som intet vidare till anteckning förekom, upplästes protokollet och sammanträdet avslutades.

Skogspjäll, Femmeryd, den 3 oktober 1940.

Thore Möller.

[illegible] Hjalmar Håkansson

J. D. B 26 år 1939.
Landskansliet i Karlskrona
Ink. den 22 NOV. 1939

Bil. A.

Till

Länsstyrelsen i Blekinge län.

Vördsamt anhålles om förordnande för behörig förrättningsman att handlägga syneförrättning enligt vattenlagen angående torrläggning av migktillhöriga marker inom Femmeryd 2^{16}, 2^{20} och 2^{21} i Jämjö socken av Blekinge län. Av företaget torde jämväl komma att beröras marker tillhörande Martin Eriksson i Femmeryd samt event. ytterligare personer, vilket doch först efter närmare undersökning på platsen kan utrönas.

Femmeryd, Fågelmara, den 8/i 11. 1939

David Holgersson Ebba Holgersson

R e s o l u t i o n.

Överlämnas till statens lantbruksingenjör i Blekinge län, som härigenom förordnas att lagligen verkställa ifrågavarande förrättning.

Karlskrona å landskansliet den 28 november 1939.

På länsstyrelsens vägnar:

Bil B.

K u n g ö r e l s e

Syneförrättning enligt vattenlagen angående torrläggning genom dikning av marker, tillhörande Femmeryd nr 2 m.fl. i Kristianopels och Jämjö socknar, Blekinge län, handlägges vid sammanträde hos lantbrukaren David Holgersson i Skogspjäll, Femmeryd, onsdagen den 18 september 1940 kl. 11 fm. Företaget synes även komma att beröra järnvägen mellan Karlskrona och Torsås samt landsvägen mellan Törnåkra och Fågelmara.

Karlskrona den 23 augusti 1940.

/Thore Möller/
t.f. lantbruksingenjör

Uppläst i Kristianopels kyrka
den 25/8 1940 betygar:
M. FRIGELL
Kyrkoherde.

Bil. B 2

Kungörelse

Syneförrättning enligt vattenlagen angående torrläggning genom dikning av marker, tillhörande Femmeryd nr 2 m.fl. i Kristianopels och Jämjö socknar, Blekinge län, handlägges vid sammanträde hos lantbrukaren David Holgersson i Skogspjäll, Femmeryd, onsdagen den 18 september 1940 kl. 11 fm. Företaget synes även komma att beröra järnvägen mellan Karlskrona och Torsås samt landsvägen mellan Törnåkra och Fågelmara.

Karlskrona den 23 augusti 1940.

Thore Möller

/Thore Möller/
t.f. lantbruksingenjör

Upplärt i Jämjö Kyrka sönd. d. 25/8 1940, intygar
Elvir Liedman
Elvir Komminiskö.

Införd i Blekinge Läns Tidning den 24 augusti 1940, betygar:

Thore Möller

Bil C.

F ö r t e c k n i n g

över kungörelser,kallelser och underrättelser angående sammanträden vid syneförrättning enligt vattenlagen angående torrläggning genom dikning av mark till Femmeryd nr 2 m.fl. i Kristianopels och Jämjö socknar,Blekinge län,avlämnade å posten nedanskrivna dagar.

Den 23 augusti 1940 angående sammanträde hos David Holgersson i Skogspjäll,Femmeryd,den 18 september 1940.

Kungörelse till pastorsämbetet i Kristianopel, Kristianopel.

" " " " Jämjö, Jämjöslätt.

" " Blekinge Läns Tidning, Karlskrona.

Kallelse till skiftesgodemannen Hjalmar Håkansson, Abramsäng, Fågelmara.

" " " Gustaf Åkesson, Törnåkra.

Underrättelse till lantbrukaren David Holgersson, Skogspjäll,Femmeryd, Fågelmara.

" " fru Ebba Holgersson, " " "

" " lantbruk. Valfrid Petersson,Femmeryd, "

" " " Karl Eriksson, " "

" " " Martin Eriksson, " "

" " " Hjalmar Mattsson, " "

" " ordf. i styrelsen för Östra härads vägdistrikt,godsäg. Aug. Palmgren, Lyckeby.

" " trafikförvaltningen för Östra Blekinge järnvägsaktiebolag, Karlskrona.

" " Hilding Appelkvist, Femmeryd, Törnåkra.

I tjänsten:

Bil. D.

Vägingenjören i Blekinge län
Ink. - 1. OKT. 1940
D.nr. 957/40

Tillkär

förslag till torrläggning av mark till Femmeryd i Jämjö socken av Blekinge län.

Emot förslaget i vad avser anordningen vid trumman vid 1+8 har jag intet att erinra.

Karlskrona den 1 oktober 1940.

Vägingenjör.

SITUATIONSPLAN.

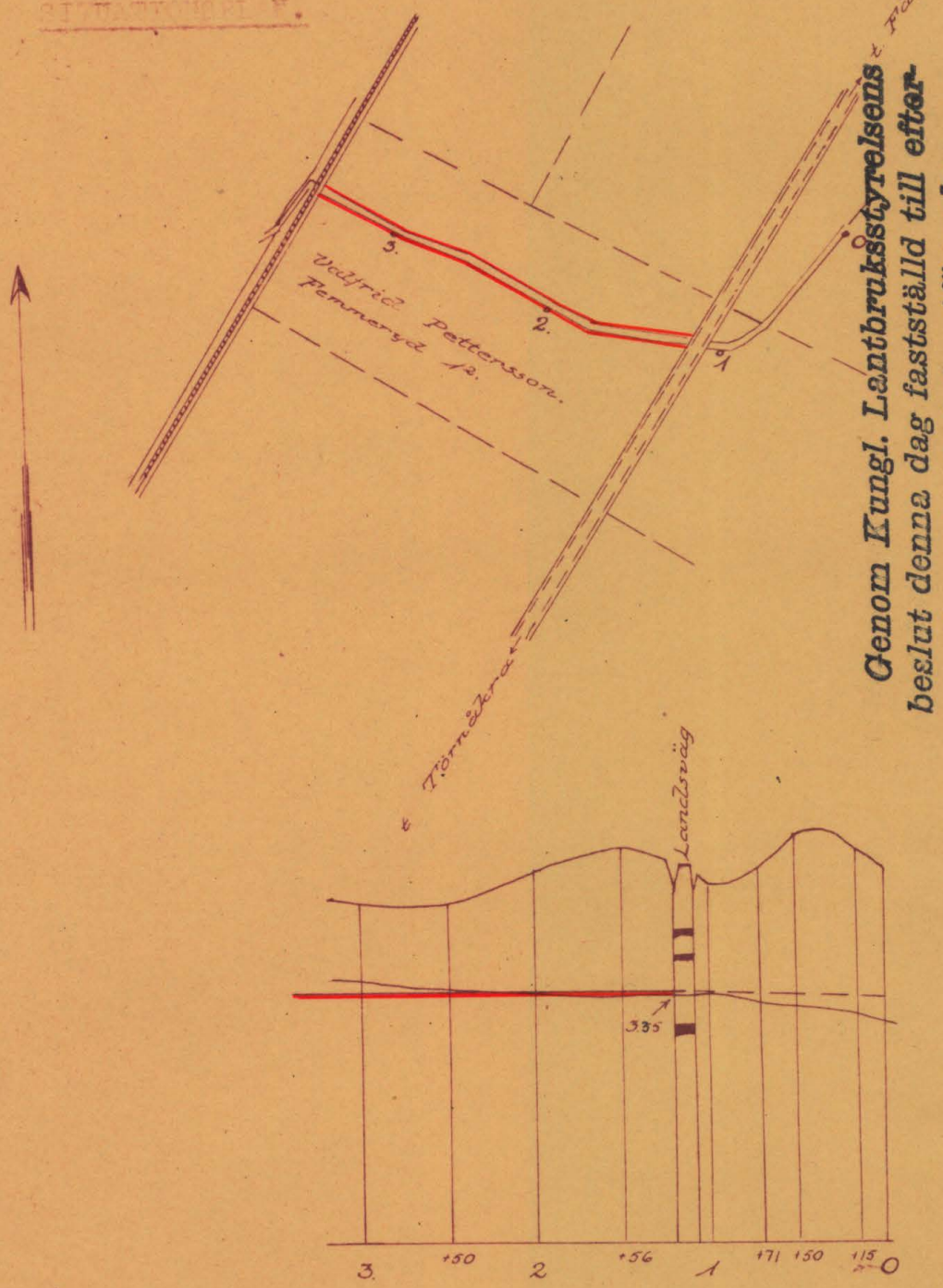

Genom Kungl. Lantbruksstyrelsens beslut denna dag fastställd till efterrättelse vid arbetets utförande.

Stockholm den 3 juli 1942

På Kungl. Lantbruksstyrelsens vägnar

Hjalmar Forsman.

Befintlig landsvägstrumma vid 1+8

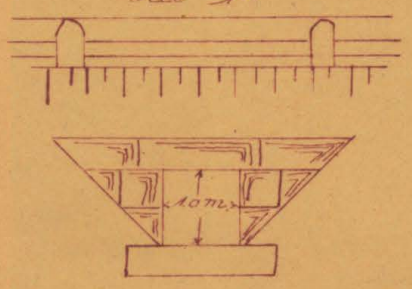

Längdskala 1:4000.

Höjd- och sektionsskala 1:100.

Karlskrona den 1 okt. 1940.

Stora Möller

A228

Bil. E.

KUNGL.
VÄG- OCH VATTENBYGGNADS-
STYRELSEN

JÄRNVÄGS- OCH LUFTFARTSBYRÅN

D. Nr J.1308/40.

Till

Lantbruksingenjören Thore Möller,

Karlskrona.

I skrivelse till Kungl. väg- och vattenbyggnadsstyrelsen den 24 september 1940 har Ni jämte översändande av förslag till torrläggning av mark tillhörande Femmeryd nr 1 och 2 m.fl. i Kristianopels och Jämjö socknar av Blekinge län anhållit om yttrande jämlikt 10 kap. 52 § vattenlagen i vad företaget berör Östra Blekinge järnväg.

Efter granskning av Eder ritning får Kungl. väg- och
./. vattenbyggnadsstyrelsen härmed återställa densamma försedd med påskrift om godkännande i vad företaget berör sagda järnväg.

Kopia av ritningen torde tillställas Kungl. styrelsen.

Stockholm den 7 oktober 1940.

På Kungl. Väg- och Vattenbyggnadsstyrelsens vägnar

Carl Aug. Ehrlin

Carl Aug. Ehrlin.

ors

T. F. LANTBRUKSINGENJÖR
THORE MÖLLER
KARLSKRONA

Tillhör förslag till torrläggning av mark till F e m m e r y d n:r 1 och 2 m.fl. i Kristianopels och Jämjö socknar av Blekinge län.

Godkännes i vad företaget berör Östra Blekinge Järnväg. Stockholm den 7 oktober 1940.

På Kungl. Väg- och Vattenbyggnadsstyrelsens vägnar

Carl Aug. Ehrlin

Carl Aug. Ehrlin.

Genom Kungl. Lantbruksstyrelsens beslut denna dag fastställd till efterrättelse vid arbetets utförande.

Stockholm den 3 juli 1942

På Kungl. Lantbruksstyrelsens vägnar

Halmar Forsman.

SITUATIONSPLAN.

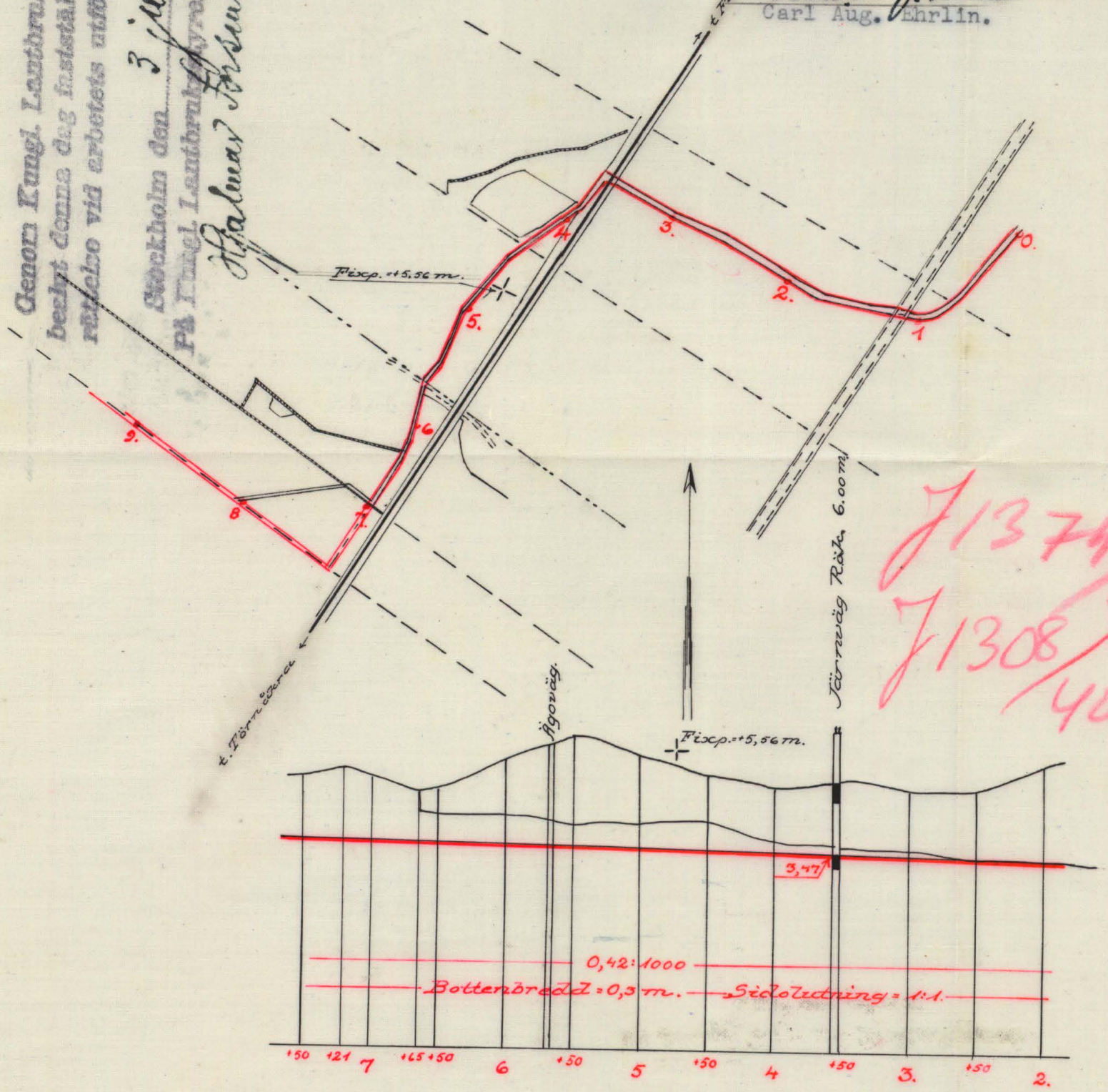

J1374/40
J1308/40

Längdskala: 1:4000.

Höjd- och sektionsskala: 1:100.

Karlskrona den 24 sept. 1940.

Thore Möller

A228

Bil. F.

Areal								Nuvarande värde			Blivande värde			Förbättringsvärde		
Åker		Äng och odlingsmark		Annan duglig mark		Impediment och högl. mark		pr har	pr ägofigur		pr har	pr ägofigur		pr har	pr ägofigur	
Har	ar	Har	ar	Har	ar	Har	ar	Kr.	Kr.	öre	Kr.	Kr.	öre	Kr.	Kr.	öre
7		8		9		10		11	12		13	14		15	16	

Ägobeskrivning

och

värderingslängd.

Hemmanstal	Registernummer	Littera å kartan	Socken, by och hemman	Delägares namn, hemvist m. m. samt ägobeskrivning	Ägofigurens nummer
1	2	3	4	5	6
			Kristianopels socken.		
1/3	1 2	C	Femmeryd	Valfrid Pettersson.	
				äng, mylla på sand o. grus	1
				åker " " "	2
				äng " " "	3
				avlopp och dikesren	4
				Summa	
1/3	1 3	D	"	Karl Eriksson.	
				äng, mylla på sand o. grus	5
				" " " "	6
				" " " "	7
				Summa	
			Jämjö socken.		
avs.	2 16	L	Femmeryd	David Holgersson och Ebba Holgersson	
				väg och dikesren	8
				åker, mylla på sand o. grus	9
				" " " "	10
				järnväg	11
				äng, " " "	12
				" " " "	13
				" höglänt	14
				" mylla på sand och grus	15
				" " " "	16
				" " " "	17
				" " " "	18
				" " " "	19
				väg	20
				Summa	

Areal								Nuvarande värde			Blivande värde			Förbättringsvärde		
Åker		Äng och odlingsmark		Annan duglig mark		Impediment och högl. mark		pr har	pr ägofigur		pr har	pr ägofigur		pr har	pr ägofigur	
Har	ar	Har	ar	Har	ar	Har	ar	Kr.	Kr.	öre	Kr.	Kr.	öre	Kr.	Kr.	öre
7		8		9		10		11	12		13	14		15	16	
		23	5					700	164	50	1000	235	—	300	70	50
	22	0						900	198	—	1400	308	—	500	110	—
		03	5					600	21	—	800	28	—	200	7	—
							06	8 —			—			—		
	22	0	27	0			06	8	383	50		571	—		187	50
		27	0					200	54	—	300	81	—	100	27	—
		07	0					150	10	50	200	14	—	50	3	50
		37	0					200	74	—	400	148	—	200	74	—
		71	0						138	50		243	—		104	50
								11								
							01	6 —			—			—		
	07	7						1000	77	—	1600	123	20	600	46	20
	49	0						800	392	—	"	784	—	800	392	—
							08	0 —			—			—		
		03	8					400	15	20	1600	60	80	1200	45	60
		28	0					700	196	—	1000	280	—	300	84	—
							01	5 —			—			—		
		03	3					200	6	60	400	13	20	200	6	60
		10	0					"	20	—	600	60	—	400	40	—
		30	0					300	90	—	1200	360	—	900	270	—
		10	5					200	21	—	600	63	—	400	42	—
		03	6					100	3	60	200	7	20	100	3	60
							01	4 —			—			—		
	56	7	89	2			12	5	821	40		1751	40		930	—

Hemmanstal	Registernummer	Littera å kartan	Socken, by och hemman	Delägares namn, hemvist m. m. samt ägobeskrivning	Ägofigurens nummer
1	2	3	4	5	6
3/152	2^{21}	Db	Femmeryd	David Holgersson o Ebba Holgersson	
				äng, mylla på sand o grus	21
				" " " "	22
				" " " "	23
				" " " "	24
				" " " "	25
				" " " "	26
				" " " "	27
				avlopp	28
				äng " " "	29
				mark till avlopp	30
				äng, mylla på sand o grus	31
				Summa	
1/38	2^{20}	Da	"	David Holgersson o Ebba Holgersson	
				äng, mylla på sand o grus	32
				åker " " "	33
				stenrös 2 st.	34
				dikesren	35
				järnväg	36
				Summa	
1/40	2^{26}	Hb	"	Martin Eriksson	
				äng, mylla på sand o grus	37
				åker " " "	38
				avlopp	39
				äng " " "	40a
				" " " "	40
				Transp.	

Areal								Nuvarande värde			Blivande värde			Förbättringsvärde		
Åker		Äng- och odlingsmark		Annan duglig mark		Impediment och högl. mark		pr har	pr ägofigur		pr har	pr ägofigur		pr har	pr ägofigur	
Har	ar	Har	ar	Har	ar	Har	ar	Kr.	Kr.	öre	Kr.	Kr.	öre	Kr.	Kr.	öre
7		8		9		10		11	12		13	14		15	16	
			29.0					300	87	–	1200	348	–	900	261	–
			11.0					200	22	–	600	66	–	400	44	–
			58.0					400	232	–	1600	928	–	1200	696	–
			09.3					200	18	60	800	74	40	600	55	80
			10.5					"	21	–	600	63	–	400	42	–
			05.2					"	10	40	"	31	20	"	20	80
			43.0					400	172	–	1600	688	–	1200	516	–
							02.0	–			–			–		
			26.0					400	104	–	1600	416	–	1200	312	–
							01.9	–			–			–		
			05.2					400	20	80	1600	83	20	1200	62	40
		1	97.2				03.9		687	80		2697	80		2010	–
			22.0					400	88	–	1600	352	–	1200	264	–
	26.0							800	208	–	"	416	–	800	208	–
							00.9	–			–			–		
							01.8	–			–			–		
							05.0	–			–			–		
	26.0		22.0				07.7		296	–		768	–		472	–
			25.0					400	100	–	1000	250	–	600	150	–
	08.8							800	70	40	1600	140	80	800	70	40
							01.8	–			–			–		
			23.5					400	94	–	1600	376	–	1200	282	–
			02.3					200	4	60	400	9	20	200	4	60
	08.8		50.8				01.8		269	–		776	–		507	–

Hemmanstal	Registernummer	Littera å kartan	Socken, by och hemman	Delägares namn, hemvist m. m. samt ägobeskrivning	Ägofigurens nummer
1	2	3	4	5	6
				Transp.	
				äng, mylla på sand ö grus	41
				" " " "	42
				" " " "	43
				mark till avlopp	43a
				Summa	
1/72	2 24	GB	Pennerryd	Martin Eriksson.	
				åker, mylla på sand ö grus	44
				äng " " "	45
				" " " "	46
				Summa	
1/24	3 9	JB	"	Martin Eriksson	
				åker, mylla på sand ö grus	47
				" " " "	48
				" " " "	49
				" " " "	50
				" " " "	51
				" " " "	52
				Enligt utlåtandet minskas blivande värdet och förbättringsvärdet med 600:- / 1,014553	
				Summa	

PETTERSONSKA BOKTR. EFTR. SKARA

Areal								Nuvarande värde			Blivande värde			Förbättringsvärde		
Åker		Äng och odlingsmark		Annan duglig mark		Impediment och högl. mark		pr har	pr ägofigur		pr har	pr ägofigur		pr har	pr ägofigur	
Har	ar	Har	ar	Har	ar	Har	ar	Kr.	Kr.	öre	Kr.	Kr.	öre	Kr.	Kr.	öre
7		8		9		10		11	12		13	14		15	16	
	08.8		50.8				01.8		269	-		776	-		507	-
			68.0					400	272	-	1600	1088	-	1200	816	-
			06.0					200	12	-	600	36	-	400	24	-
			08.2					"	16	40	"	49	20	"	32	80
							12.8	—			—			—		
	08.8	1	33.0				14.6		569	40		1949	20		1379	80
	00.8							1000	8	-	1600	12	80	600	4	80
			09.5					400	38	-	1000	95	-	"	57	-
			05.0					200	10	-	600	30	-	400	20	-
	00.8		14.5						56	-		137	80		81	80
	21.0							600	126	-	1400	294	-	800	168	-
	08.3							"	49	80	"	116	20	"	66	40
	11.0							700	77	-	1600	176	-	900	99	-
	18.0							"	126	-	"	288	-	"	162	-
	25.0							"	175	-	"	400	-	"	225	-
	11.5							800	92	-	"	184	-	800	92	-
												1458	20		812	40
												591	39		591	39
	94.8								645	80		866	81		221	01

Hemmanstal	Registernummer	Littera å kartan	Socken, by och hemman	Delägares namn, hemvist m. m. samt ägobeskrivning	Ägofigurens nummer
1	2	3	4	5	6
				Sammandrag	
			Kristianopels socken.		
1/3	1^{2}	C	Femmeryd	Valfrid Pettersson	1-4
1/3	1^{3}	D	"	Karl Eriksson	5-7
			Jänijö socken.		
avs.	2^{16}	L	Femmeryd	David Holgersson ö Ebba Holgersson	8-20
3/152	2^{21}	Db	"	D:sma	21-31
1/38	2^{20}	Da	"	D:sma	32-36
1/40	2^{26}	Hb	"	Martin Eriksson	37-43a
1/72	2^{24}	Gb	"	D:sma	44-46
1/24	3^{9}	Jb	"	D:sma	47-52
				Summa	

Areal								Nuvarande värde			Blivande värde			Förbättringsvärde		
Åker		Äng och odlingsmark		Annan duglig mark		Impediment och högl. mark		pr har	pr ägofigur		pr har	pr ägofigur		pr har	pr ägofigur	
Har	ar	Har	ar	Har	ar	Har	ar	Kr.	Kr.	öre	Kr.	Kr.	öre	Kr.	Kr.	öre
7		8		9		10		11	12		13	14		15	16	
	22.0		27.0				06.8		383	50		571	-		187	50
			71.0						138	50		243	-		104	50
	56.7		89.2				12.5		821	40		1751	40		930	-
		1	97.2				03.9		687	80		2697	80		2010	-
	26.0		22.0				07.7		296	-		768	-		472	-
	08.8	1	33.0				14.6		569	40		1949	20		1379	80
	00.8		14.5						56	-		137	80		81	80
	94.8								645	80		866	81		221	01
2	09.1	5	53.9				45.5		3598	40		8985	01		5386	61

Skogsgjäle, Femmeryd, den 3 oktober 1940
Thore Amällen.

[illegible] [illegible]

Hemmanstal	Registernummer	Littera å kartan	Socken, by, och hemman	Delägares namn, hemvist m. m. samt ägobeskrivning	Ägofigurens nummer
1	2	3	4	5	6

Bil. G.

K O S T N A D S F Ö R S L A G.

Läge	Längd m.	Arbete, jordmån m. m.	Antal	à pris	Kostnad Kr.	öre	Kostnad Kr.	öre	Summa Kr.	öre
1	2	3	4	5	6		7		8	
		Huvudavloppet A - B - C - D - E.								
+00 +50										
0 -3	350	Schaktning av sand, grus o sten, sprängsten 3 m	270	1,80			486	-		
+50 +65										
3 -6	315	Schaktning av sand, grus o sten, sprängsten "	600	1,80	1080	-				
		Schaktning av dyjord, stubbar - "	25	0,60	15	-	1095	-		
+65 +11										
6 -8	146	Schaktning av sand, grus o sten, sprängsten "	210	1,80	378	-				
		Schaktning av dyjord o stubbar "	200	0,60	120	-	498	-		
+11 +85	-									
8 -10	274	Schaktning av sand, grus o sten, sprängsten "	470	1,80	846	-				-
-		Schaktning av dyjord o stubbar "	200	0,60	120	-	966	-		
+85 +39										
10 -12	154	Schaktning av sand, grus o sten, sprängsten "	350	1,80			630	-	3675	-
		Rörtrummor vid 4+80 och 5+65 enl. ritning st	2	350.-			700	-		
		Rörtrumma vid 12+27, inre diam. 1,o m					300	-	1000	-
		För oförutsedda fall, arbetsledning m.m. tillägges							325	-
	1239	S u m m a							5000	-
		Sidodiket B - F.								
	10	Schaktning 1m	10	0,60	6	-				
		Rör, inre diam. 6" "	10	1,60	16	-				
		Läggning av rören och höljning med uppschaktad massa "	10	0,25	2	50				
		Kringmurning av rörutlopp			40	-				
		Brunn			50	-			114	50
		För oförutsedda fall arbetsledning m.m. tillägges							10	50
	10	S u m m a							125	-
		Sidodiket D - H.								
+00 +80										
15 -15	80	Schaktning av sand, grus sten, sprängsten m^3	170	1,80					306	-
		För oförutsedda fall, arbetsledning m.m. tillägges							34	-
	80	S u m m a							340	-

Läge	Längd m.	Arbete, jordmån m. m.	Antal	à pris	Kostnad Kr.	Kostnad öre	Kostnad Kr.	Kostnad öre	Summa Kr.	Summa öre
1	2	3	4	5	6		7		8	
		Sidodiket C. - G. /utföres ej/	-							
+00 +58 20 -21	158	Schaktning av sand, grus o sten, sprängsten m^3	300	1,80					540	-
		För oförutsedda fall, arbetsledning m.m. tillägges							60	
	158	- Summa							600	-
		S-A M M A N D R A G.								
+00 +39 0 -12	1239	Huvudavloppet A - B - C - D - E							5000	-
	10	Sidodiket B - F					125	-		
+00 +80 15 -15	80	-" D - H					340	-	465	-
									5465	-
+00 +58 20 -21	158	-" C - G /utföres ej/							600	-
	1487	Summa							6065	-

Skogspjäll, Femmeryd, den 3 oktober 1940.

PETTERSONSKA BOKTR:EFTR. SKARA

Bil. H.

Kostnadsfördelningsläget.

Kostnadsför-

Mantal	Register n:o	Littera	Socken och Hemman	Ägare	Sökande	Ägofig.
1.	2.	3.	4.	5.	6.	7.
			Kristianopels socken.			
1/3	1^{2}	C	Femmeryd	Valfrid Pettersson	—	1-4
1/3	1^{3}	D	"	Karl Eriksson	—	5-7
			Jämjö socken.			
avs	2^{16}	L	Femmeryd	David Holgersson o Ebba Holgersson	sök.	8-20
3/152	2^{21}	Db	"	D:sma	sök	21-31
1/38	2^{20}	Da	"	D:sma	sök	32-36
1/40	2^{26}	Hb	"	Martin Eriksson	—	37-43a
1/72	2^{24}	Gb	"	D:sme	—	44-46
1/24	3^{9}	Jb	"	D:sme	—	47-52

Summa

delningslängd

Markens nuvarande värde Kr.	ö	Markens blivande värde Kr.	ö	Markens förbättrings värde Kr.	ö	Beräknad Kostnad Kr.	ö	Verklig Kostnad %	Förrättnings kostnad Kr.	ö
8.		9.		10.		11.		12.	13.	
383	50	571	-	187	50	190	23	3.48	13	66
138	50	243	-	104	50	106	02	1.94	7	62
821	40	1751	40	930	-	943	53	17.27	67	81
687	80	2697	80	2010	-	2039	25	37.31	146	50
296	-	768	-	472	-	478	87	8.76	34	39
569	40	1949	20	1379	80	1399	88	25.62	100	60
56	-	137	80	81	80	82	99	1.52	5	97
645	80	866	81	221	01	224	23	4.10	16	10
3598	40	8985	01	5386	61	5465	-	100.00	392	65

Skogspjäll Tammerud, den 3 oktober 1940.

Thore Möller

[illegible]

Hejdman Håkansson

Bil. J.

U t l å t a n d e

avgivet vid syneförrättning enligt vattenlagen angående torrläggning genom dikning av mark till Femmeryd nr 1, 2 och 3 i Kristianopels och Jämjö socknar av Blekinge län.

Mom.1. Företagets omfattning och ändamål.

I företaget ingående vattenbesvärade marker finnas upptagna å den vid förrättningen genom nymätning åstadkomna nivåkartan och beskrivning över dem återfinnes i ägobeskrivningen / Bil. F /.

Till följd av under förrättningen framkomna yrkanden kommer företaget att omfatta utförandet av de avloppssträckor, som å hithörande ritningar betecknas, huvudavloppet med A - B - C - D - E och sidodikena med B - F och D - H . Det förstnämnda sidodiket skall utföras av rör med en inre diameter av minst 6", samtliga övriga avlopp skola bibehållas öppna. På nivåkartan äro öppna avloppssträckor utmärkta medelst dubbla röda linjer och rörledningen medelst en enkel röd linje.

Företaget ligger mellan Halltorpsåns och Lyckebyåns nederbördsområden, vilka i Kungl. Maj:ts kungörelse den 13 april 1922 om nummerbeteckning å nederbördsområden erhållit nr 79 resp. nr 80.

Mom.2. Företagets beskaffenhet.

Synemännen anse företaget vara av så ringa omfattning, att detsamma bör hänföras till dikning jämlikt 7 kap. 1 § vattenlagen.

Mom.3. Laga hinder,allmänna och enskilda intressen.

För handläggning av förrättningen,som grundar sig på länsstyrelsens i Blekinge län förordnande den 28 november 1939,eller för företagets utförande i den omfattning,som ovan angivits,har något laga hinder ej anmälts eller kunnat utrönas. Företaget börjar vid trumma under landsvägen mellan Törnåkra och Fågelmara,vilken trumma har tillräckliga dimensioner och är grundlägd på sådant djup,att någon förändring av densamma icke är påkallad. Vägingenjören i Blekinge län,som granskat förslaget i vad detsamma berör nämnda landsvägstrumma,har icke haft något att erinra mot företaget. / Bil. D. /. Avloppet skär även Östra Blekinge järnväg. Den befintliga trumman har allt för högt bottenläge för att medgiva torrläggning till 1,2 m djup av vissa i företaget ingående marker. Sökanden har emellertid förklarat sig för närvarande icke påyrka fördjupning av trumman, vilken således skall,med undantag av rensning,bibehållas i oförändrat skick. Förslaget har beträffande järnvägstrumman och avloppets sträckning utmed järnvägen insänts till Kungl. Väg- och Vattenbyggnadsstyrelsen för granskning / Bil. E. /.

Mom.4. Fixpunkter.

På plan- och profilritningarna angivna höjdlägen hänföra sig till ett antaget jämförelseplan,som bestämmes genom följande fixpunkter:

Fixp. I . Höjdläge =+5,56 m. ⊣⊢-format märke inhugget i sten 12 m öster om 4+74 och 16 m väster om järnvägen.

Fixp. II. Höjdläge =+5,71 m. ⊣⊢format märke inhugget i flat sten 15 m väster om 12+7 och 6 m söder om markväg.

Fixp. III. Höjdläge =+6,24 m. -|- -format märke inhugget i sten 18 m norr om 20+95.

Räls överkant vid platsen för järnvägstrumman är belägen +6,oo m över företagets jämförelseplan.

Fixpunkterna, som äro lagligen skyddade, få ej rubbas, förstöras eller övertäckas förrän de blivit av lantbruksingenjör ersatta med nya.

Mom.5. Avloppens dimensioner.

Nederbördsområdet för huvudavloppets nedre del omfattar 5 km^2 och utgöres till övervägande del av skogs- och mossmarker. Med hänsyn till områdets topografiska beskaffenhet och nederbördsmängden i trakten har avrinningen vid flöden beräknats normalt icke överstiga 100 lit/sek/km^2. Medelavrinningen under vegetationstiden har beräknats till 1/10-del av flodvattenmängden. På grund härav erhålles en flodvattenmängd av 0,5 m^3 pr sekund och en medelvattenmängd av 0,05 m^3 pr sekund. Bottenlinjen har å sträckan A - B - C utlagts med en lutning av 0,49:1000, bottenbredden har bestämts till 0,5 m och sidolutningen till 1:1,o. Förenämnda vattenmängder framrinna i det sålunda dimensionerade avloppet under vattendjup ej överstigande 0,9 m vid flöden och 0,3 m vid medelvattenföring.

Övriga öppna avlopps nederbördsområden äro av mindre omfattning och fallförhållandena goda, varför särskild beräkning av dessa avlopps dimensioner icke ansetts erforderlig. Bottenbredden har bestämts till 0,3 m och sidolutningen till 1:1,o.

Nederbördsområdet för rörledningen B - F omfattar 3 hektar. Ledningen, som skall utföras av rör med en inre diameter av minst 6", skall

vid utloppet i huvudavloppet läggas med rörens inre underkant +3,80 m över företagets jämförelseplan och vid järnvägen +3,90 m över samma jämförelseplan.

Avloppens bottenlägen i brytpunkterna,dimensioner och lutningar finnas angivna å de upprättade profilritningarna. På profilritningarna har även angivits den föreslagna bottenlinjens ungefärliga djup under de avvägda dubbarna.

Mom.6. Broar och trummor.

Befintliga landsvägs- och järnvägstrummor skola bibehållas i oförändrat skick. Som förut angivits medger järnvägstrumman icke torrläggning till 1,2 m djup av vissa mindre markområden. Sökanden har emellertid förklarat sig för närvarande icke påyrka ändring av densamma. Härigenom göres dock ingen inskränkning i delägarnas rätt att i framtiden göra sina anspråk mot järnvägsbolaget gällande.

På företagets bekostnad skola trummor i enlighet med upprättad ritning utföras vid 4+80, 5+65 och 12+27. Den sistnämnda trumman må utföras av rör med en inre diameter av minst 1,o m. Därest så skulle visa sig billigare, må trummorna i stället utföras av sten,varvid genomloppsöppningen å de båda förstnämnda skall vara minst 1,2×1,2 m och å den sistnämnda minst 0,9×0,9 m. Trummorna vid 4+80 och 5+65 skola,med hänsyn till event. framtida fördjupning av avloppet,utföras med bottnen 0,25 m under dikets vid platsen för trumman föreskrivna bottenläge.

Mom.7. Ersättningar.

Vid förrättningen hava samtliga delägare förklarat sig kostnadsfritt

upplåta mark till avloppens breddning eller nygrävning samt tåla intrång genom uppläggning av schaktningsmassor utan anspråk på vederlag och någon olägenhet härav synes icke vara att vänta,vadan bestämmes,att ersättning härför icke skall utgå.

Mom.8. Båtnad och kostnadsfördelning.

Båtnaden för i företaget ingående marker har uppskattats i den ordning,varom stadgas i 10 kap. 60 § vattenlagen,och med tillämpning av de grunder,som angivas i 7 kap. 22 § samma lag. Blivande värdet har bestämts med hänsyn till den ökade möjligheten till höjning av jordens avkastningsförmåga,som ernås vid avloppens utförande på föreslaget sätt. Resultatet av uppskattningen har införts i värderingslängden / Bil. F. /, i vilken såväl markens nuvarande och blivande värde som värdet av båtnaden finnes uträknat.

Till följd av bristande anslutning kommer sidodiket C - G icke till utförande. För de marker,som för sin torrläggning äro beroende av detta avlopp,ägofig. (42) 47? - 52,har blivande värdet och förbättringsvärdet minskats med kostnaden för detta dike dividerad med relativa kostnaden / = kostnaden i förhållande till båtnaden / för företaget,eller med $\frac{600{:}-}{1{,}014553}$ = 591:39 kr. Återstående del av båtnaden utgör ifrågavarande markers båtnad genom företaget,som lagts till grund för deltagningsskyldigheten.

Verkställd undersökning har givit till resultat,att skäl att hänföra marken inom samfälligheten till särskilda avdelningar icke föreligger. Varje markägare har därför att taga del i med företaget förenade

kostnader direkt i mån av värdet å den båtnad,som beredes hans mark. I kostnadsfördelningslängden / Bil. H. / har varje fastighets andel i kostnaderna för företaget angivits såväl i kronor efter det upprättade kostnadsförslaget som i procenttal.

Den som ej är sökande till förrättningen är ej skyldig vidkännas större bidrag till kostnaden för dikningen än som svarar mot värdet å den båtnad,som beredes hans mark.

Förrättningskostnaderna skola,om företaget kommer till stånd,jämväl fördelas efter nyssnämnda andelstal,men skola vid förrättningens avslutande, om så erfordras,av sökanden förskjutas.

Mom.9. Företagets utförande.

Ifråga om företagets utförande bestämmes:

1/ Företagets utförande skall ombesörjas av en styrelse,som utses av delägarna vid allmänt sammanträde,därvid varje delägare har rösträtt efter det andelstal,som är bestämmande för hans skyldighet att taga del i kostnaderna för företaget; dock må ingen utöva rösträtt för mer än en femtedel av delägarnas sammanlagda vid sammanträdet företrädda andelstal. Angående styrelsens skyldigheter och befogenhet hänvisas till bestämmelserna i 3 kap. 15 och 17 - 21 §§ vattenlagen samt till i mom. 11 av detta utlåtande givna föreskrifter.

2/ Företaget skall utföras i enlighet med de upprättade förslagsritningarna.

3/ Där öppet avlopp följer rågång skall uppgrävningen ske på sådant sätt, att bottnens mittlinje kommer att sammanfalla med rågången.

4/ Till rörledningen B - F använda betongrör skola vara av så god kvalitet

att desamma i vått tillstånd tåla en jämnt fördelad tryckbelastning av 10 kg pr centimeter av rörets längd vid anbringande av tryck längs den översta och understa generatrisen av ett horisontalt anbragt rör samt tillverkade av grus fritt från föroreningar och av lämplig sammansättning, fria från gjutfel, homogena i godset och så täta att efter ett dygn vattenytan i ett fyllt rör ej sjunker mer än 1 m/m pr timme.

5/ Jord och sten, som uppschaktas ur öppet avlopp vid dettas upptagande eller rensning, må läggas vid sidan av detta, dock icke närmare kanten än 1,o m och ej i brantare inre lutning än 1:1,o.

6/ I upplagda jordsträngar skola öppningar med bottenbredd 0,3 m och sidolutning 1:1,o anordnas vid svackor i marken, tillstötande diken samt i övrigt på minst var 40:de m, på det dagvattnet må fritt kunna avrinna från angränsande terräng.

7/ Till äventyrs inträffande ras skola oförtövat avhjälpas och erforderliga förstärkningsåtgärder vidtagas.

8/ Till trummor använda betongrör skola tåla en jämnt fördelad tryckbelastning av 40 kg pr centimeter av rörets längd samt i fråga om täthet och beskaffenhet i övrigt fylla ovan i punkt 4 angivna fordringar.

9/ Därest stentrummor komma till utförande skola dessa utföras av kilad sten i gott förband och däckstenarna hava en tjocklek av minst 40 cm.

10/ Under arbetet får vatten icke uppdämmas eller påsläppas så att skada sker.

11/ Arbetena böra utlämnas på entreprenad åt en eller flera därför lämpliga personer på de villkor, som befinnas för delägarna mest ändamåls-

enliga och betryggande.

12/ Arbetena må begynna omedelbart efter det detta utlåtande vunnit laga kraft samt skola vara bragta till slut senast den 1 september 1946.

13/ Avsyning jämlikt 13 kap. 1 § vattenlagen skall efter anmälan göras av lantbruksingenjör.

Mom.10. Framtida underhållet.

I företaget ingående avlopp skola omsorgsfullt underhållas genom regelbundna rensningar och har styrelsen att härom tillse och verkställa. Rensnings- och underhållsarbetena böra utföras å tider,då arbetet åstadkommer så ringa skada som möjligt. Av rensningsjord förorsakat intrång skall tålas utan ersättning. Kostnaderna fördelas efter samma grunder som gälla vid arbetets första utförande.

Kostnad för rensnings- eller underhållsåtgärd,som föranletts av enskild persons åverkan eller försummelse,må uttagas av denne. Markägarna böra genom stängsel eller på annat sätt skydda avloppen från nedtrampning av betande djur. Av betesdjur förorsakad skada skall omedelbart botas av djurägaren.

Uppdämning eller annan åtgärd,som hindrar vattnets fria lopp,må på inga villkor tillåtas eller tålas.

I företaget ingående trummor skola efter avsynandet övertagas till underhåll av ägarna till de fastigheter,för vilkas räkning de byggts.

Mom.11. Organisation.

Av styrelsens medlemmar skall en vara ordförande och verkställande ledamot. Det åligger styrelsen:

att ombesörja arbetenas utförande och kontrollera desamma - i den mån så finnes nödigt med biträde av sakkunnig person -,

att i mån av arbetets fortgång verkställa utdebitering av för arbetenas bedrivande erforderliga medel,

att föra räkenskaper över handhavda medel, vilka räkenskaper skola minst en gång om året framläggas för delägarna i och för granskning,

att för sistnämnda ändamål och då så eljest finnes nödigt kalla delägarna till sammanträde och därvid föra protokoll, samt

att i övrigt vidtaga de åtgärder, som för företagets ändamålsenliga utförande och underhåll kunna finnas nödigt.

Mom.12. Övriga yrkanden.

Yrkanden, vilka under förrättningen framkommit men ej blivit behandlade i detta utlåtande, föranleda icke någon synemännens åtgärd.

Mom.13. Företagets namn.

Företaget skall benämnas "Femmeryds dikningsföretag år 1940".

Mom.14. Aktförvarare.

Avskrifter och kopior av vid denna förrättning upprättade handlingar och ritningar skola förvaras hos styrelsens ordförande.

Mom.15. Besvärshänvisning.

Talan mot åtgärd eller beslut vid förrättningen eller mot detta utlåtande föres vid Söderbygdens Vattendomstol, adr. S t o c k h o l m , till vilken besvären för att komma under prövning skola vara ingivna inom sextio dagar från nedanskrivna dag.

I besvären, som skola ingivas i tre exemplar, skola fullständigt

upptagas klagandens alla påståenden och skälen därtill; och skola vid besvären fogas de handlingar klaganden vill åberopa till stöd för ändringssökandet.

Mom.16. Verkställighet.

Då i denna sak underställning till vattendomstol icke skall ske, kommer detta utlåtande att gå i verkställighet i den ordning, som för laga kraft ägande dom är stadgat, för såvitt icke inom den i mom. 15 här ovan angivna tid besvär över förrättningen anföras och på grund härav ändring i detta utlåtande kommer till stånd.

Skogspjäll, Femmeryd, den 3 oktober 1940.

[signature]

[signature] [signature]

ARVODESRÄKNING

för laga syneförrättning angående .....

Stenmagds dikningsföretag år 1940

Ristinamopels och Jämjö socken och Blekinge län,

upprättad enligt nedanstående §§ i lantbruksingenjörstaxan av den 27 juni 1930.

År och månad	Dag	Arbete	Antal	à kr.	Kr.	öre	Kr.	öre
1	2	3	4	5	6		7	
		Kallelser och kungörelser, § 5, ... st.	14	0,50	7	-	7	-
		Ägomätning: i skala 1: 4000, §§ 6—10						
		a) för mätningsområdets gränser enl. tariff I, ...						
		1) i åker, raklinje ..... km.		1,50				
		kroklinje ..... „	0,7	3,00	2	10		
		i annan mark, raklinje ..... „		3,00				
		kroklinje ..... „	1,5	6,00	9	-		
		2) för strandsträckor utefter sjö o. vattendrag med bredd över 15 m.						
		i åker, raklinje ..... km.		3,00				
		kroklinje ..... „		5,00				
		i annan mark, raklinje ..... „		5,00				
		kroklinje ..... „		11,00				
		3) för strandsträckor utefter mindre vattendrag, bredd 10—15 meter						
		i åker, raklinje ..... „		1,00				
		kroklinje ..... „		2,00				
		i annan mark, raklinje ..... „		2,00				
		kroklinje ..... „		5,00				
		b) för mätningsområdets olika ägoslag, ägofigurer och areal enligt tariff II						
		åker, medelareal 17 ar ..... st.	12	0,17	2	04		
		..... har	2,09	1,06	2	22		
		äng och odlingsmark medelareal 18 ar ..... st.	30	0,14	4	20		
		..... har	5,64	0,74	4	10		
		annan mark och impediment, medelareal 4 ar ..... st.	12	0,05		60		
		..... har	0,45	0,78		35		
		Tillägg för mätning i skala 1:						
		c) för vattenavlopp enl. tariff III med en medelbredd av > 15 / 10—15 / < 10 m.						
		i åker o. d., raklinje ..... km.						
		kroklinje ..... „						
		i annan mark, raklinje ..... „						
		kroklinje ..... „						
		d) för textning, skala o. d., 1:sta regalarket bladet			4	-		
		övriga regalark blad ..... st.					28	61
		..... Överföres					35	61

1	2	3	4	5	6	7
		Överfört				35 61
		Avvägning.				
		a) avvägning, längdmätning o. d., § 46 mom. 4 ..... *dagar*	3	12,00	36 —	
		b) ytavvägning, § 11, mom. 1, tariff IV				
		i öppen mark, medelantal 24 *punkter pr har* ..... *har*	7.63	0.50	3 81	
		avvägda punkter ..... *st.*	120	0.03	3 60	
		i annan mark, medelantal ..... *punkter pr har* ..... „				
		avvägda punkter ..... „				
		c) begränsningskurva, § 11, mom. 2:				
		i öppen mark ..... *km.*	2.2	2,00	4 40	
		i annan mark ..... „		5,00		47 81
		Arealuträkning, *§ 13, tariff V, medelareal* 15 *ar,* ..... *st.*	54	0.05	2 70	
		..... *har*	8.08	0.10	81	3 51
		Ägobeskrivning, *§ 14, ägofigurer* ..... *st.*	54	0,04	2 16	2 16
		Markvärdering:				
		a) uppskattning och värdering, § 46, mom. 5 ..... *dagar*		12,00		
		b) gradtabell eller kurva, § 16, mom. 1:				
		för första kilometern av avlopps längd ..... *km.*			✓ —	
		för övriga kilometer ..... *st.*		1,50		
		c) uträkning därmed av värde pr ytenhet, § 16, mom. 2, värdetal „	80	0,06	4 80	
		d) uträkning av förbättring eller försämring, § 17, ägofigurer „	40	0,12	4 80	9 60
		Längdprofil, *§ 19 längdskala 1:* 4.000				
		a) uppritning enl. tariff VI, 1) endast markyta ..... *km.*	0.7	3.00	2 10	
		2) befintligt avlopp ell. vall ..... „	0.8	3.50	2 80	4 90
		Tvärsektioner *§§ 21 och 22 i skala 1: 100,*				
		vid uppritning av endast befintlig eller ny sektion ..... *st.*				
		..... „				
		vid uppritning av såväl befintlig som ny sektion ..... „	22	0.22	4 84	
		..... „				
		..... „				4 84
		Antal profil- och sektionsritningar ..... „	1	3,00	3 —	3 —
		Hydrografisk utredning, *§§ 23 och 48, grundbelopp*			2 —	
		för vattenområdets areal ..... *km.²*		0,02		
		dagar		12,00		2 —
		Dimensionsberäkning, *§ 24*				
		a) för öppet avlopp, utan särskild beräkning ..... *km.*	1.1	3,50	3 50	
		tillägg för särskild beräkning av dimensionerna ..... „	0.8	1,00	80	
		„ „ *våta sektionsarean vid h. v. y. 0,50 kr. pr m.²* „				
		nämligen 1.0 *m.² sektion på* ..... „	0.8	0.50	40	
		..... „ „ „ ..... „				
		..... „ „ „ ..... „				
		..... „ „ „ ..... „				
		b). täckt ledning, 1) inre diameter intill 20 cm. ..... „	1.1	6,00	6 —	
		2) „ „ över 20 „ ..... „		10,00		10 70
		Inritning å kartan av avlopp och vallar, *§ 26 grundbelopp*			1 —	
		tillägg för varje cm. verkligt mått å kartan ..... *cm.*	37	0,03	1 11	2 11
		..... *Överföres*				126 24

1	2	3	4	5	6	7
		Överfört				126 24
		***Arbetsbeskrivning**, § 27, 1:a sidan*			3 —	
		tillägg för övriga sidor ... *st.*		2,00		
		***Kostnadsberäkning**, § 28, a) nyanläggning* ... *km.*	0,7	2,50	1 75	
		därjämte 25 öre pr m² av våta sektionsarean vid h. v. y.				
		nämligen ... *m² sektion på* ... „				
		b) vid förändring av befintligt avlopp ... „	0,8	4,00	3 20	
		därjämte 50 öre pr m.² av våta sektionsarean vid h. v. y.				
		nämligen ... *m² sektion på* ... „				
		c) av kostnadsförslagets slutsumma 0,1 % (broar och vallar inberäknade)			6 06	11 01
		***Förslag till invallning**, § 29*				
		a) Konstruktion och dimensionering av vallar			6 —	
		b) Inläggning av vallkrön ... *km.*		0,50		
		c) Uppritning av tvärsektioner ... *st.*		0,25		
		d) Kostnadsberäkning ... *km.*		3,00		
		§ 46 Förslag till pumpstation ... *dagar*		12,00		
		***Förslag till bro- och trumbyggnad**, §§ 33—35 och 38*				
		Dimensionsberäkning		8,00		
		Ritarbete			5 —	
		för särkilt konstruerat landfäste ... *st.*		4,00		
		Kostnadsberäkning				
		för särskilt konstruerade landfästen ... *st.*		4,00		
		Grundförstärkning ... *m²*		0,10		
		Antal särskilda ritningar		3,00		5 —
		***Införande av höjdsiffror å plankartan**, § 39*	120	0,01	1 20	1 20
		***Översiktskarta**, § 41*				
		***Ersättningslängd**, § 42, grundbelopp*			1 50	
		antal ersättningar ... *st.*		0,25		
		***Kostnadsfördelning**, § 43, grundbelopp*			2 —	
		antal fastigheter ... *st.*	8	0,30	2 40	
		tillägg för fastigheter i olika avdelningar ... „		0,20		4 40
		***Utlåtande och betänkande**, § 45* ... *sid.*	10	3,00	30 —	30 —
		***Sammanträden o. upprättande av protokoll**, § 46 mom. 1, dagar*	2	12,00	24 —	24 —
		***Särskild utredning**, § 46, mom. 2* ... *dagar*		12,00		
		***Utredning å länets lantmäterikontor rörande fastighetsgränser, jordregisternummer o. d.**, § 46, mom. 15* ... *dagar*	½	12,00	6 —	6 —
		***Förslag enl. § 46 mom. 15**, brunn* ... „		12,00		
		utlopp för täckt ledning ... „	½	12,00	6 —	6 —
		slamficka ... „		12,00		
		Ritningen och skrivelsen till Väg- och vattenbyggnadsstyrelsen samt Vägingenjören			12 —	12 —
		Lösen för: *Summa kronor*				225 85
		***Kopia av plankartan**, § 51*				
		1) 1:sta regalarket bladet			7 —	
		övriga regalark blad ... *st.*				
		2) efter kartans skala och ägofigurernas medelareal, tariff VII,				
		skalan 1: 4000, medelareal 16 *ar ägofigurer* ... *st.*	54	0,07	3 78	
		... *har*	8,08	0,14	11 32	
		Överföres			22 10	

1	2	3	4	5	6	7
		Överfört			22 10	
		höjning för handkopia å ritpapper, 25 %				
		3) insättning av höjdlägestal ... *st.*	120	0,02	2 40	
		„ „ kanaler och diken, grundbelopp			1 75	
		„ „ tillägg för varje cm. verkligt mått å kartan, cm.	37	0,05	1 85	28 10
		***Kopia av profil-, sektions-, bro-, och trumritningar,** § 54,*				
		1) enligt tariff VIII, endast markyta ... *km.*				
		befintligt vattendrag ell. vall ... *„*				
		nytt avlopp eller vall ... *„*	07	5.00	3 50	
		ändring av befintligt avlopp ... *„*	08	6.00	4 80	
		2) tvärsektioner, originalritningens belopp			4 84	
		3) broar och trummor, „ „			5 –	
		4) för varje med rubrik, skalor o. d. försett blad ... *st.*		3,00		
					18 14	
		nedsättning för kopia å kalkerväv 25 %			4 54	13 60
		***Kopia av annan ritning,** § 46, pumpstation,* ... *dagar*		12,00		
		brunn, rörutlopp och slamficka ... *„*	½	12,00	6 –	
						6 –
		***Avskrift av synehandlingarna,** § 55* ... *sid.*	30	0,55	16 50	16 50
		***Översiktskarta i d:o,** § 41*				
		Summa kronor				64 20
		Övriga förrättningskostnader.				
		Lösen av förordnandet jämte kommissionärsarvode				
		Annonskostnader ang. sammanträden			19 80	
		Inbindning av förrättningshandlingar o. uppklistring av ritningar			2 –	21 80
		Arvode till biträdande förrättningsmannen				
		Ersättning till gode männen enligt egna räkningar			48 80	
		Kostnader för hantlangning, materialer o. d.			32 –	80 80
		Summa kronor				102 60
		Sammandrag.			Förrättnings-mannen	Summa
		Förrättningsmannens arvode			225 85	225 85
		Lösen för kopior och avskrifter			64 20	64 20
		Övriga förrättningskostnader			21 80	102 60
		Summa kronor			311 85	392 65

Den, som icke åtnöjes med denna räkning, äger att inom tre månader från nedanstående dag klander därå anställa genom stämning till Östra härads *häradsrätt.*

Stenkjäll *den* 3 oktober *19* 40

Ingemar Möller

t. f. Statens lantbruksingenjör.

Att sakägare erhållit en med denna lika lydande räkning betyga:

Kronor ... *kvitteras:*

den ... *19*...

PETTERSONSKA BOKTR. EFTR
368277