Krogsjömåla.

Blad 1.

3*0209

K

Sjättecylen.

Gredecylen.

Farslycke.

Hällaryds socken.

Asarums socken

Fixp.=6,06.

Fixp.=7,24.

Fixp.=6,97.

Fixp.=6,25.

Genom Kungl. Lantbruksstyrelsens beslut denna dag fastställd till efterrättelse vid arbetets utförande.

Stockholm den 29 december 1941
På Kungl. Lantbruksstyrelsens vägnar
Albert Smith

Förslag till "utdikningsföretaget Farslycke m.fl. år 1939," i Hällaryds ~~och Asarums~~ socken av Blekinge län; upprättat vid syneförrättning enligt vattenlagen år 1939 av:

Magnus Nilsson
Statens lantbruksingenjör.

RITN.Nr 001

K 3*0209

A. 226 Blekinge 3rita

Forslycke m.fl

Förslag till **"utdikningsföretaget Forslycke m.fl. år 1939,"** i Hållaryds socken av Blekinge län; upprättat vid synejörrättning enligt vattenlagen år 1939 av:

Magnus Nicell.
Statens kulturbruksingenjör.

Genom Kungl. Lantbruksstyrelsens beslut denna dag fastställd till efterrättelse vid arbetets utförande.

Stockholm den 29 december 1942
På Kungl. Lantbruksstyrelsens vägnar
Albert Smith

Blad 2.

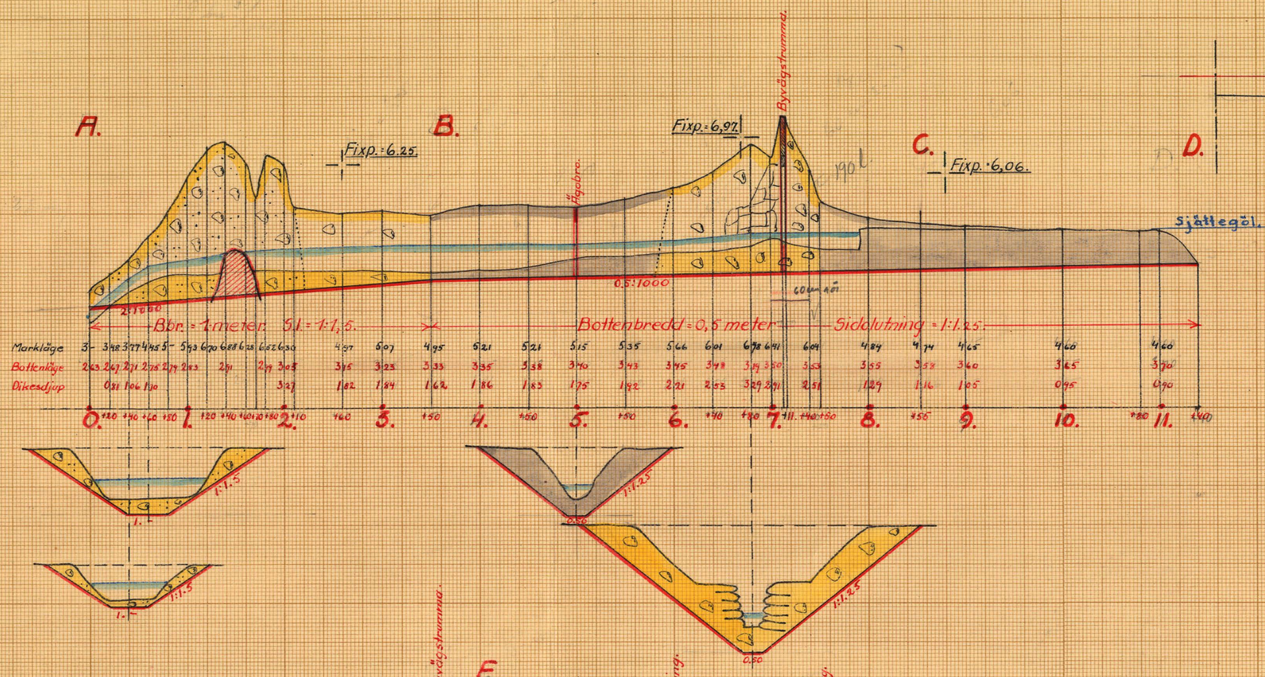

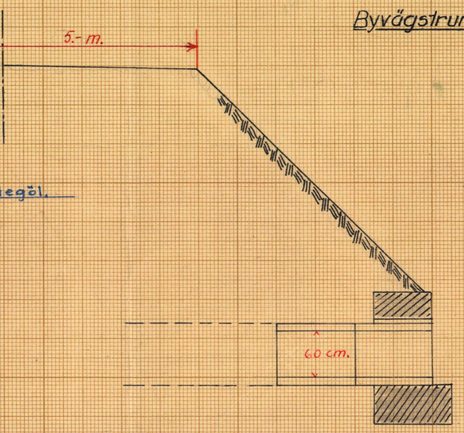

Byvägstrumma vid punkt 7+11.

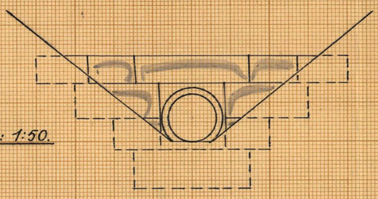

Skala: 1:50.

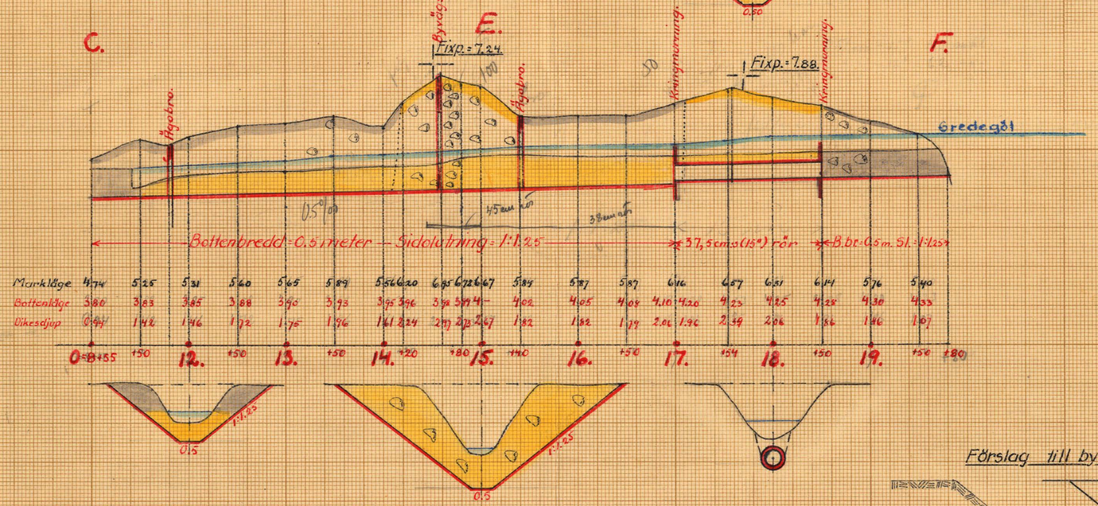

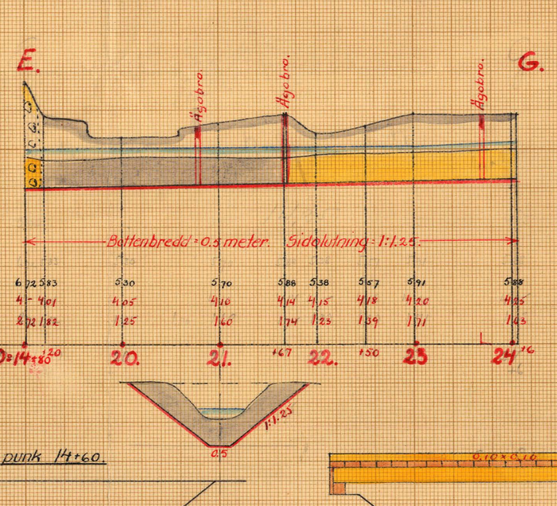

Förslag till byvägstrumma vid punk 14+60.

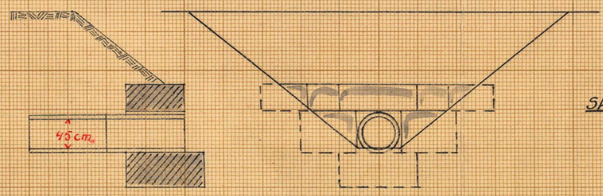

Skala: 1:50.

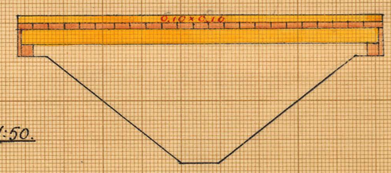

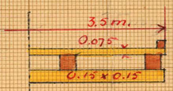

Längdskala. 100. 0. 100. 200. 300 meter. 1:4000.

Höjd- och sektionsskala. 5. 4. 3. 2. 1. 0. 1. 2. 3. 4. 5. 6. 7. 8. 9. 2 meter. 1:100.

RIIN.Nr 002

K 3*0209 2

4301 S.

Nr 226 Blekinge 3 mtn

Farslycke m. fl.

Blad 3.

Förslag till **"Uldikningsföretaget Farslycke m.fl. år 1939"**, i Hällaryds socken av Blekinge län; upprättat vid synefårrättning enligt vattenlagen år 1939 av:

Magnus Friesen.

Statens lantbruksingenjör.

Genom Kungl. Lantbruksstyrelsens beslut denna dag fastställd till efterrättelse vid arbetets utförande.

Stockholm den 29 december 1941

På Kungl. Lantbruksstyrelsens vägnar

Albert Smith

0+80.

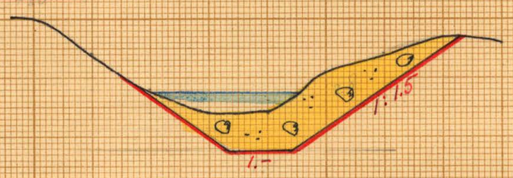

1+00.

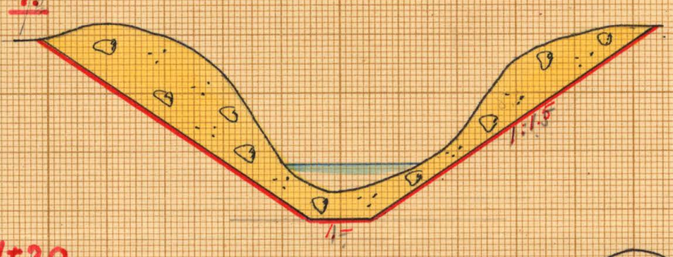

1+20.



1+40.

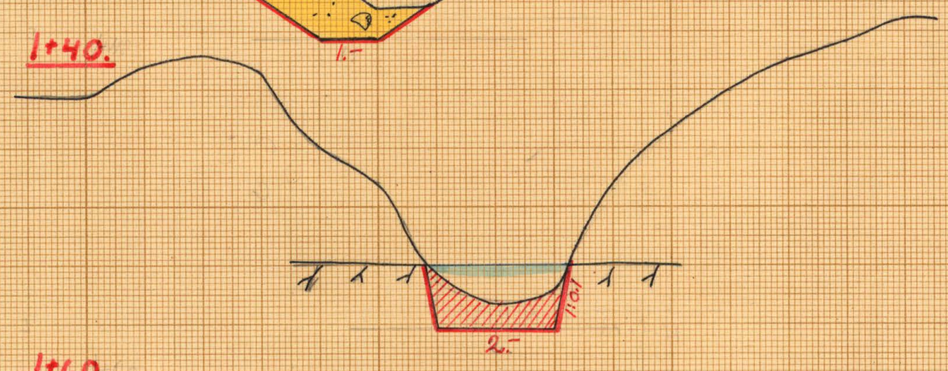

1+60.

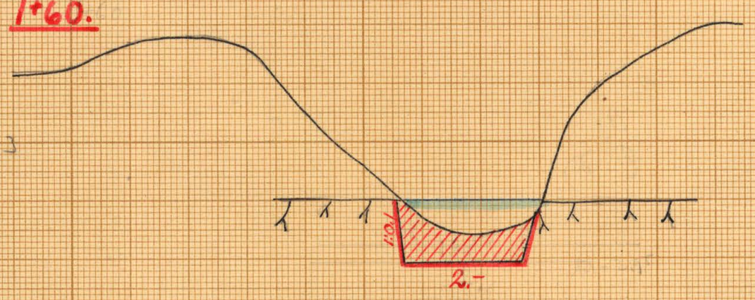

1+70.

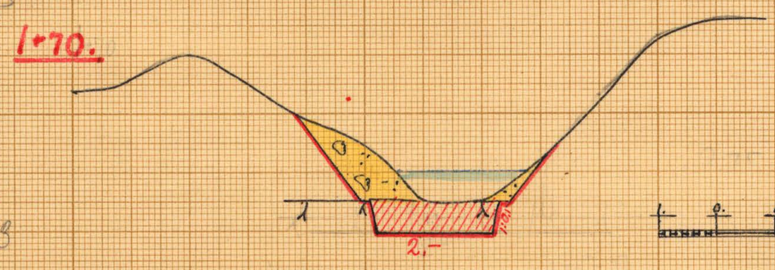

Skala.

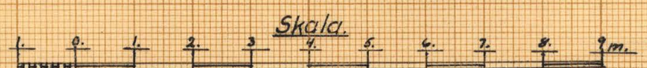

1:100.

1+80.

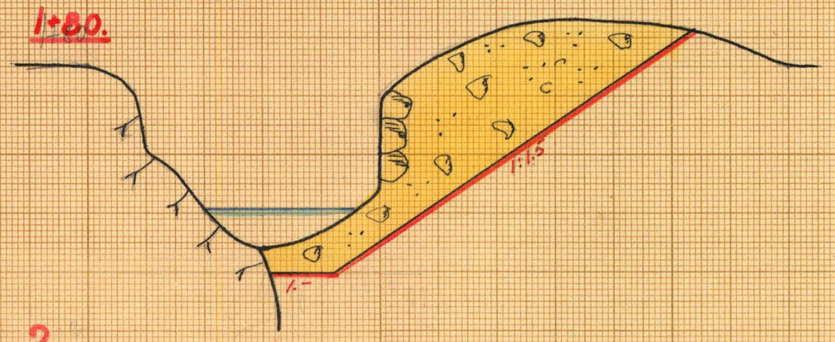

2:-

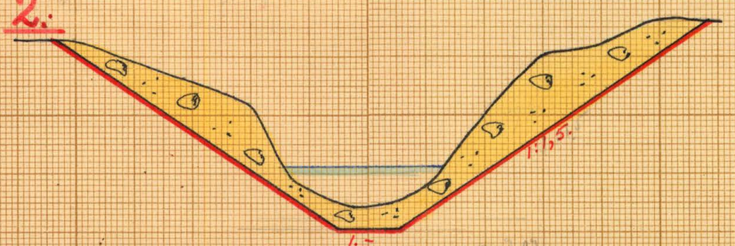

2+10.

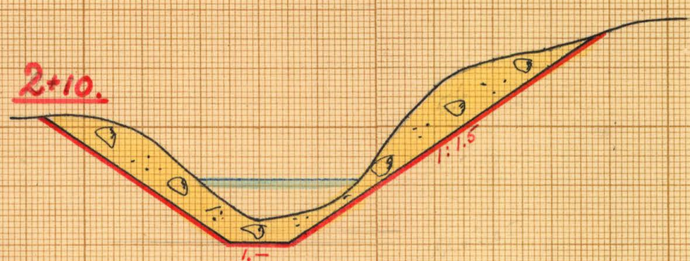

2+60.

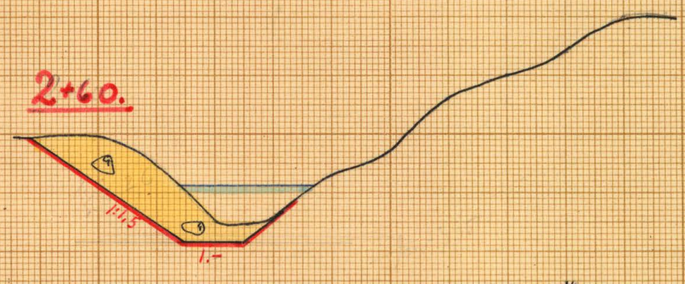

3.

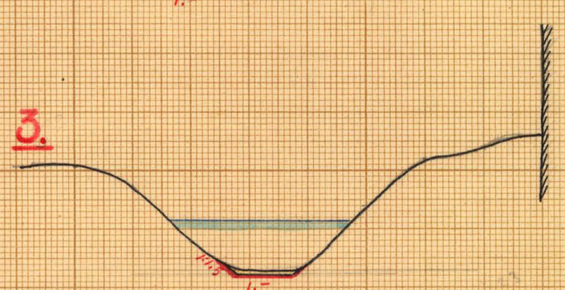

3+50.

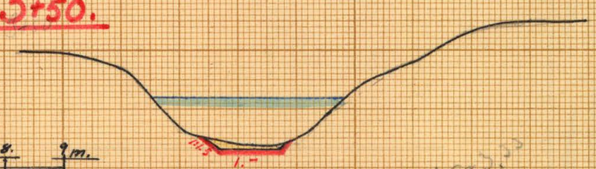

RIN.Nr 00312

K 3★0209 3

Nr 226 Bleking 3 sid

Akt nr:

A209

AU$A209

Avskrift.

K 3*0209

DIARIE N:r 19423
K. LANTBRUKSSTYRELSEN
1 OKT. 1942

Kungl. Lantbruksstyrelsens
Kulturtekniska byrås arkiv

Handlingar rörande "Utdikningsföretaget Farslycke m.fl. år 1939," i Hälla-ryds ~~och Asarums~~ socknar av Blekinge län; upprättade vid syneförrättning enligt vattenlagen år 1939 av:

Magnus Wixell.
Statens lantbruksingenjör.

Innehålla 45 skrivna sidor.
Härtill höra 3 blad ritningar.

Protokoll, fört vid sammanträden rörande synefrinättning i Farslycke, år 1939.

År 1939 den 21 augusti kl. 12.30 e.m.

inställde sig undertecknad, statens lantbruksingenjör, hrs. lantbrukaren Nils Olof Åkesson i Farslycke, för att, på grund av vederbörligt förordnade (bil. A) handläggas synefrinättning enligt 7 kap. vattenlagen rörande utdikning av vattenskadat mark, tillhörande hemmanen Farslycke och Kroksjömåla i Hällanyt sukens av Blekinge län.

Delägare i företaget hade genom kungörelse, dels infört i tidningen Karlshamns Allehanda onsdagen den 2 inner. augusti (bil. B.) och dels uppläst i Hällanyt och Asarums sukners kyrkor söndagen den 6 inner. augusti (bil. C och D), ävensom genom särskilda underrättelser enligt bilagt förteckning (bil. E.) blivit kallade till sammanträdet och hade på grund härom följande personer tillstädeskommit, nämligen:

förrättningssökandena:

Ludvig Olsson för 1/24 mtl. Nr. 1[10] Farslycke och
1/40 " " 1[25] "
Jöns Jönsson " 1/48 " " 1[18] "

samt av äriga delägare:

Nils Olof Åkesson för 1/8 mtl. Nr. 1[3] Farslycke,
Karl ~~Olofsson~~ Olsson " 41/768 " " 1[16] "
Emma Olsson " 1/48 " " 1[11] " genom
samen Karl Nilsson enf. fullmakt (bil. F)
Bernt Åkesson för 169/960 mtl. Nr. 1[23] Kroksjömåla.

Såsom godemän hade tillstädeskommit
Nils Henriksson, Hällanyt och Herman Petersson

Kvallåkra.

§ 1.

Det för undertecknad utfärdade förordnandet att handlägga ifrågavande förrättning upplöstes.

§ 2.

Jäv emot synemännen förefanns, enligt såväl deras egen som delägarnas åsikt ej.

§ 3.

Lagen hinder emot företaget kunde ej uträtnas.

§ 4.

Förrättningsmannen hade i förräg låtit verkställa förundersökningen för företaget och hade med ledning av dessa uppgjort ett preliminärt förslag till detsamma. Detta förelades de närvande och dryftades av dessa. De båda förrättningsskademan framställde kärnd sina yrkanden beträffande de dikessträckor, de önskade få upptagna. Dessa voro avlopp från Skettesjön och Gräddegölen samt avlopp genom fastigheten nr. 125 Farslycke, till gränsen mot fastigheten nr. 131 Farslycke. — Vidare genomgingos de broar, som voro erforderliga för markernas brukning.

§ 5.

Nu inställde sig Vendla Pettersson, delägare i Olof Pettersson sterbhus, ägare år 5/336 mot nr. 119 Farslycke. — På särskilt fråga, huruvida sterbhuset önskade att avlopp skulle upptagas ovanför Sjettesjön, genom sterbhusets ägor förklarade anbudet, att ett sådant avlopp ej önskades.

§ 6.

För dagen förekommo ej flera frågor att be-

hundla varfor sammanträdet avslutades med till-
kännagivande, att avslutningssammanträde komme
att äga rum å samma plats nuvarande den
30 innev. augusti kl. 12.30 e.m., då delägare
och godemän hade att tillstädeskomma utan
annan kallelse än detta tillkännagivande.

Farslycke den 21 aug. 1939.

Magnus Nicell

Biträdande godemän:

Nils Henriksson Thermar Petersson

År 1939 den 30 augusti kl. 12.30 e.m.

På i föregående § bestämd tid och plats sammanträdde ånyo ovan angivna sjuremän för fortsatt behandling av det ifrågavande utdelningsförslaget och hade därjämte tillstädeskommit följande personer, nämligen:

Nils Olof Åkesson, Farslycke
Jöns Jönsson, "
Karl Nilsson som anhöll för Emma Olsson, "
Ludvig Olsson, "
Karl Olsson " och
Bernt Åkesson, Kroksjörnåla.

§ 7.

Det nu fullständigt uppgjorda förslaget med tillhörande längder genomgicks för de närvarande, varvid angavs såväl den för varje särskild fastighet beräknade båtnaden genom förslaget, som kostnadsandelen för detsamma genomförande, jordersättningen och andra uppgifter.

§ 8.

Det av synemännen angående förslaget

angivna utlåtandet upplästes. (bil. G)

§9.

Synemännen uppdrago åt Ludvig Olsson, Fars-lycke, att utfärda kallelse för val av styrelse för företaget.

§10.

Ludvig Olsson uteågs jämvil till aktförvarare och skola de till företaget hörande handlingarna och ritningarna vara hos honom tillgängliga under besvärstiden för envar, som önskar taga del av desamma.

§11.

Sedan alla frågor rörande företaget nu vur behandlade förklarades förrättningen avslutad.

Farslycke den 20 aug. 1939.

Magnus Nizell

Biträdande godsmän:

Nils Henriksson Herman Petersson

KUNGL. MAJ:TS BEFALLNINGSHAVANDE
I
BLEKINGE LÄN.

LANDSKANSLIET

Jd:m B. 7/1939.

875.
Bil. A.

Hällanyds 8:e

RESOLUTION.

Överlämnas till statens lantbruksingenjör Magnus Wixell, som härigenom förordnas att lagligen verkställa ifrågavarande förrättning.

Karlskrona å landskansliet den 9 mars 1939.

J. D. 37 år 1939.
Landskansliet i Karlskrona
Ink. den 18 FEB. 1939

6.

Till

Länsstyrelsen,

Karlskrona.

Undertecknade få härmed vördsamt anhålla, att behörig person måtte förordnas att handlägga synefrörättning enligt 7 kap. vattenlagen, rörande utdikning av vattenskadade marker, belägna omkring ett par mindre gölar, benämnda Sjättesjön och Gredegölen och tillhörande Farslycke by, i Hällaryds socken av Blekinge län.

Följande fastigheter förmenas komma att beröras av företaget, nämligen:

Farslycke	nr 1,	1/24 mtr,	ägare:	Emil Mattsson
"	"	5/56 "	"	Edvin Karlsson ~~Karl Perssons sterbhus~~,
"	"	73/672 "	"	Olof Peterssons sterbhus,
"	"	1/48 "	"	Emma Olsson,
"	"	1/24 "	"	Ludvig Olsson
"	"	1/48 "	"	Jöns Jönsson
"	"	7/32 "	"	Nils Olof Åkesson
"	"	103/768 "	"	Henning Persson
Kroksjömåla	nr 1	1/64 "	"	August Andersson sterbhus
"	"	39/160 "	"	Bernt Åkesson
Taraup	nr 1	9/256 "	"	Aron Olsson
"	"	31/512 "	"	Rudolf Svensson Hannessons sterbhus

Farslycke, Elisberg den 9 febr. 1939

Jöns Jönsson Ludvig Olsson

Jönsson

STATENS LANTBRUKSINGENJÖR
I BLEKINGE LÄN

Bil. C 8.

K U N G Ö R E L S E.

Sammanträde för syneförrättning enligt 7 kap. vattenlagen röran-
de utdikning av mark tillhörande fastigheterna Farslycke n:r 1 3,
1 10, 1 11, 1 16, 1 17, 1 18, 1 19, 1 25 och 1 31, Kroksjömåla n:r 1 23 samt
Tararp n:r 1 i Hållaryds och Asarums socknar av Blekinge län kommer
att äga rum hos lantbrukaren Nils Olof Åkesson i Farslycke måndagen
den 21 augusti 1939 kl. 12.30 em. och varda härigenom ägare och nytt-
janderättshavare av ovannämnda fastigheter ävensom envar annan, som
förmenar sig komma att av ifrågavarande företag beröras kallade att
vid detta sammanträde närvara.

Vedeby, Torskors den 31 juli 1939.

Magnus Wixell.

statens lantbruksingenjör.

Uppläst i Hållaryds sockens kyrka söndagen den 6 aug. 1939 betygar:

Anhålles att ovanstående kungörelse efter uppläsningen måtte till mig återsändas.
Magnus Wixell.

STATENS LANTBRUKSINGENJÖR
I BLEKINGE LÄN

Bil. D. 9.

K U N G Ö R E L S E.

Sammanträde för syneförrättning enligt 7 kap. vattenlagen rörande utdikning av mark tillhörande fastigheterna Farslycke n:r 1^{3}, 1^{10}, 1^{11}, 1^{16}, 1^{17}, 1^{18}, 1^{19}, 1^{25} och 1^{31}, Kroksjömåla n:r 1^{23} samt Tararp n:r 1 i Hållaryds och Asarums socknar av Blekinge län kommer att äga rum hos lantbrukaren Nils Olof Åkesson i Farslycke måndagen den 21 augusti 1939 kl. 12.30 em. och varda härigenom ägare och nyttjanderättshavare av ovannämnda fastigheter ävensom envar annan, som förmenar sig komma att av ifrågavarande företag beröras kallade att vid detta sammanträde närvara.

Vedeby, Torskors den 31 juli 1939.

Magnus Wixell.

statens lantbruksingenjör.

Uppläst i Asarums sockens kyrka söndagen den 6 aug. 1939 betygar:

Fritz Wilson

p 1.-

Anhålles att ovanstådnde kungörelse efter uppläsningen måtte till mig återsändas.

Magnus Wixell.

Bil. E. 10.

F Ö R T E C K N I N G

över avsända underrättelser angående sammanträde för syneförrättning enligt 7 kap. vattenlagen, hos lantbrukaren Nils Olof Åkesson i Farslycke måndagen den 21 aug. 1939 kl. 12.30 em.

Avsändningsdag den 31 juli 1939.

Nils Olof Åkesson	Farslycke	Elisberg
Jöns Jönsson	"	"
Olof Petterssons stbh.	"	"
Edvin Karlsson	"	"
Emma Olsson	"	"
Ludvig Olsson	"	"
Bernt Olsson	"	"
Karl Olofsson	"	"
Bernt Åkesson	Kroksjömåla	"

Vedeby, Torskors den 31 juli 1939.

Magnus Nilsson

Bil. F. 11.

Fullmakt

Härmed befullmäktiger jag min son Karl Nilsson att föra min talan vid sammanträde ang. dikningsföretag, och godkänner jag allt vad han lagligen gör och låter.

Forslycke den 21 aug. 1939

Emma Olsson

Bil. F. Farslycke 12.

U T L Å T A N D E

avgivet vid syneförrättning enligt vattenlagen rörande "utdikningsföretaget Farslycke m.fl. år 1939," i Hällaryds socken av Blekinge län.

F ö r e t a g e t s ä n d a m å l.

Det ifrågavarande företaget avser torrläggning av en del till hemmanen Farslycke och Kroksjömåla i Hällaryds socken hörande, i hög grad vattenskadade marker. För ernående av det avsedda ändamålet erfordras, att genom sankmarksområdena ledande avloppsdiken avsevärt fördjupas och i övrigt givas efter djupet lämpade dimensioner, ävensom att vattenytorna i ett par inom områdena belägna mindre gölar, benämnda Gredegölen och Sjättegölen, sänkas.

N e d e r b ö r d s o m r å d e.

Sankmarksområdet ingår ej i något av de i kungl. kungörelsen den 13 april 1922 /n:r 191/ intagna nederbördsområdena. Huvudavloppet för detsamma leder ut till den s.k. Valsjöbäcken, vilken utmynnar i Östersjön vid Boddestorp.

F ö r b e r e d a n d e u n d e r s ö k n i n g a r, a r e a l o c h d y l.

De vattenskadade markerna hava blivit å marken inmätta och

avvägda och innefattar den plankarta, som bifogas detta utlåtande alla de områden, som med nu under vegetationstiden rådande vattenstånd i avloppen ej kunna torrläggas till 1,2 meters djup.

I den utlåtandet bifogade beskrivningen samt arealuträknings- och värderingslängden finnas de särskilda ägofigurerna inom det vattenskadade området närmare angivna. Av denna längd framgår, att arealen av de vattenskadade marker, som komma att röna förbättring genom det ifrågavarande företaget, uppgår till 29,55 hektar, varav 24,08 hektar utgöras av åker och 5,47 hektar av ängs- eller odlingsmark. - De båda gölarnas arealer uppgå till, för Gredegölen 1,34 hektar och för Sjättegölen 1,68 hektar.

Över de till uppgrävning föreslagna avloppen hava efter å marken verställda avvägningar, sektioneringar och jordundersökningar profiler blivit uppgjorda, av vilka avloppens fallförhållanden, jordmån efter sträckningarna samt nuvarande dimensioner framgå. De dimensioner, till vilka avloppen vid denna syneförrättning blivit bestämda att upptagas, finnas även angivna å dessa profilritningar.

För markernas torrläggning erfordras upptagande av dels ett avloppsdike från Sjättegölen, betecknat med litt. A-B-C-D, dels ett

avloppsdike från Gredegölen, betecknat med litt. C-E-F och slutligen ett avloppsdike från det längst österut belägna sankmarksområdet, betecknat med litt. E-G.

Det första av dessa avlopp utgöres till sin nedersta del, sträckan A-B, av den förutnämnda Valsjöbäcken.

Hydrografiska utredningar och dimensionsberäkningar.

För utrönande av de för avloppen erforderliga dimensionerna hava hydrografiska utredningar blivit verkställda och skola av dessa här anföras följande.

Nederbördsområdet för Valsjöbäcken, sträckan A-B, uppgår till 38 km^2.

Flodavrinningen bör med hänsyn till traktens nederbördsförhållanden och nederbördsområdets topografiska beskaffenhet beräknas till omrking 50 sek.lit. per km^2 motsvarande en flodvattenmängd för hela nederbördsområdet av omkring 1,9 m^3/sek.

Sidolutningen bör här vara 1:1,5 och bäcken kan här upptagas med ett relativt fall av 2:1000. Bottenbredden har föreslagits till 1 meter, utom i bergskärningen, där bottenbredden bör vara 2,5 meter. Med dessa dimensioner kommer vattendjupet vid flöden

ej att överstiga 0,9 meter och vattnets maximihastighet kommer att bliva 0,9 á 1.- meter i sekunden. Jordmånen är här så stenbunden att fara för utskärningar ej förefinnas.

För de övriga dikessträckorna uppgå nederbördsområdena till:

för sträckan B - C = 190 hektar

" " C - D = 80 "

" " C - E = 100 "

" " E - F = 50 " och

" " E - G = 30 "

Dessa diken hava således relativt obetydliga vattenmassor att avleda och bliver det på grund härav ej den framrinnande flodvattenmängden, utan det för de vattenskadade markerna erforderliga torrläggningsdjupet som bliver bestämmande för dessa dikens dimensioner. Dessa böra således givas sådana djup, att de av desamma berörde markerna erhålla möjlighet att bliva nöjaktigt torrlagda.

Bottenbredden har för samtliga dessa diken bestämts till 0,5 meter och dikena böra, med hänsyn till jordmånens beskaffenhet, upptagas med sidolutningen 1:1,25. - Markernas fallförhållanden äro sådana, att relativa bottenlutningen kan bliva 0,5:1000. - Med de nämnda dimensionerna kommer maximivattendjupet i dikessträckan B-C att

bliva omkring 0,50 meter och i övriga dikessträckor betydligt mindre. - Sommarvattenståndet kommer att i samtliga avloppssträckor, utom i sträckan A - B, att uppgå till endast ett fåtal cm.

Å sträckan mellan avvägningspunkterna 17 och 18+50 å dikessträckan E-F utgöres jordmånen av jäslera och har på grund häravv denna sträcka föreslagits att igenläggas med rör. - Nederbördsområdet är vid pnkt 18+50 = 40 hektar och relativa fallet, kan, som förut nämnts, för denna dikessträcka bliva 0,5:1000. - Den exceptionella flodvattenmängden, som här kan bliva högst 40 sek.lit., kan med detta fall avledas med en 37,5 cm:s /15"/ rörledning. - Denna rörledning kringmuras vid in- och utloppet och förses med galler vid inloppet.

B r o a r.

För samfärdseln och ägornas brukning erfordras att tvänne byvägstrummor och sex ägobroar utföras. Lägena för dessa framgå av såväl profilritningarna som de för företaget upprättade kostnadsberäkningen. - För trummor och broar äro särskilda ritningar uppgjorda.

K o s t n a d e r.

I förenämnda kostnadsberäkning, vilken bifogas detta utlåtan-

de, äro alla de arbeten, som vid denna syneförrättning blivit bestämda att utföras, närmare specificerade. Kostnadennaöför dessa arbeten hava blivit beräknade till ett sammanlagt belopp av 15'600.- kronor

Ersättningar.

För jordupplåtelse till avloppsdikets utvidgning skola ersättningar utgå i enlighet med en särskild, utlåtandet bifogad jordersättningslängd. Sammanlagda beloppet av dessa jordersättningar utgör 187 kronor 85 öre.

Båtnad genom företaget.

Jämlikt bestämmelserna i 7 kap. 22 § och 10 kap. 60 § vattenlagen hava synemännen verkställt uppskattning av den genom företaget uppkommande båtnaden och återfinnas såväl de särskilda ägofigurernas, som de på de särskilda fastigheterna belöpande andelarnas värden före och efter den föreslagna utdikningen, ävensom båtnadsvärdena i den förut angivna beskrivningen samt arealuträknings- och värderingslängden. Enligt denna längd utgör markens värde före torrläggningen 12'836,30 kronor och efter torrläggningen 29728,40 kronor, vadan värdeökningen genom företaget skulle komma att uppgå till 16'892,10 kronor.

Beträffande tillvägagångssättet vid uppskattningen av den genom företaget uppkommande båtnaden torde böra anföras, att härvid hänsyn tagits till såväl jordens naturliga beskaffenhet, som lutningsförhållanden, belägenhet med avseende på avdikningsmöjlighet, höjdläge och andra förhållanden, som härvid kunnat inverka. De i beskrivningen för de särskilda ägofigurerna angivna höjdlägesgraderna hava bestämts med ledning av särskild gradtabell.

Det skall anmärkas, att de i värderingslängden förekommande jord- och båtnadsvärdena utgöra de kapitaliserade värdena av den höjning i jordens alstringsförmåga, som åstadkommes genom den föreslagna utdikningen. Dessa värden äro de beräknade nettovärdena och kapitaliseringen har skett efter 5 %.

A v g i f t e r.

På grund av bestämmelserna i 11 kap. 95 och 96 §§ vattenlagen, jämförda med kungl. kungörelsen angående indrivningen och användningen av vissa enligt vattenlagen utgående avgifter /n:r 280/ den 11 juni 1920, åligger det sökandena, att, innan arbetet påbörjas, till Konungens Befallningshavande i Blekinge län inbetala ett belopp av 25 kronor 34 öre.

Delaktighet i kostnaderna för företagets utförande.

Då företaget ugöres av ett flertal olika dikesgrenar hava beräkningar blivit verkställda för utrönande av huruvida, på sätt i 7 kap. 24 § vattenlagen sägs, den till dikningssamfälligheten hörande marken bör hänföras till särskilda avdelningar, för sådana jämkningar i delaktitheten i kostnaderna, som i åberopade lägrum i omförmäles. Det har härvid visat sig, att så ej bör ske utan böra samtliga delägare i ddikningssamfälligheten, på sätt i 7 kap. 23 § vattenlagen stadgas, taga del i kostnaderna för samfällighetens torrläggning i mån av värdet å den båtnad hans mark därigenom beredes.

De särskilda delägarnas delaktighet i kostnaderna för utdikningen finnas i form av delaktighetstal, angivna i procent, upptagna i den till detta utlåtande hörande kostnadsfördelningslängden.

Om någon särskild jordägare å sina marker fordrar ägobro i form av stentrumma istället för träbro skall han själv vidkännas den härigenom uppkommande merkostnaden.

Särskilda bestämmelser.

Beträffande företaget få synemännen i övrigt, jämlikt 10 kap. 62 och 67 §§ vattenlagen bestämma:

att företaget skall utföras i överensstämmelse med det upprättade, nu föreliggande förslaget;

att jord, som uppkastas ur dike, skall, där jordägaren ej vill tillgodogöra sig densamma, fördelas på ömse sidor om diket och uppläggas minst 1 meter från kanten samt givas samma sidolutning, som blivit bestämd för intilliggande dike.

För jordupplag må respektive jordägare, där de så fordra, jämlikt 7 kap. 5 § vattenlagen åtnjuta ersättning och skall i brist av åsämjande, ersättningen bestämmas enligt lagen om skiljemän;

att den föreslagna rörledningen skall utföras av fullgoda rör;

att innan rören nedläggas desamma skola av vederbörande lantbruksingenjör besiktigas och godkännas;

att samtliga med företaget förenade arbeten skola utbjudas till utförande antingen å offentlig entreprenadauktion eller genom infordrande av anbud, såvida ej överenskommelse träffas om utförandet på annat sätt;

att rensningar av avloppen skola företagas så ofta detta visar sig behövligt och behövligheten av dylik åtgärd styrkes genom två ojäviga personers utsago, dock skola rensningar verkställas minst vart tredje år;

att företaget må påbörjas omedelbart efter det denna förrättning vunnit laga kraft och vara bragt till fullbordan före den 31 dec. 1942;

att alla i detta utlåtandet intagna bestämmelser angående utförande, delaktighet, ersättningar m.m. skola lända till efterrättelse för företaget, samt

att företaget skall benämnas "utdikningsföretaget Farslycke m.fl. år 1939."

F ö r r ä t t n i n g s k o s t n a d e r.

Kostnaderna för denna förrättning skola jämlikt 10 kap. 30, 79 och 80 §§ vattenlagen förskjutas av sökandena och fördelas mellan delägarna i företaget i enlighet med den för var och en beräknade delaktigheten i kostnaderna för detsamma.

B e s v ä r s h ä n v i s n i n g.

Slutligen få synemännen meddela, att besvär emot denna förrättning må ingivas till Söderbygdens vattendomstol, adress Stock-

holm, inom sextio dagar efter nedanstående dag. I besvären, som skola ingivas i tre exemplar, skola fullständigt upptagas klaganden alla påståenden och skälen därtill och skola till besvären fogas de handlingar, klaganden vill åberopa till stöd för ändringssökandet. - I övrigt hänvisas till 11 kap. 85 § vattenlagen beträffande besvärs ingivande.

Farslycke den 30 aug. 1939.

Magnus Ingel.

Biträdande godemän:

Nils Henriksson Herman Petersson

Farsly cke m. fl.

A — r — e — a — l								Jordvärde per hektar vid fullständig torrläggning	Före torrläggningen			Efter torrläggningen				Jordförbättring genom torrläggningen	
Åker, tomt o. dyl.		Äng och odlingsmark		Annan mark och landvinning		Impediment			Höjdlägesgrad	Jordvärde per hektar	Jordvärde per ägofigur	Höjdlägesgrad	Jordvärde per hektar	Jordvärde per ägofigur			
har	ar	har	ar	har	ar	har	ar	kr.		kr.	kr.		kr.	kr.	öre	kr.	öre

Beskrivning samt areciuträknings- och värderingslängd över vattenskadad mark tillhörande "utdikningsföretaget Farslycke m.fl. år 1939," i Hällaryds ~~sn~~ socken av Blekinge län; upprättade vid synetförrättning enligt vattenlagen år 1939.

Fastigheternas littera å plankartan	Fastigheternas mantal	Fastigheternas nummer	Fastigheternas namn	Ägofigurernas nummer å plankartan	Ägarnas namn, samt ägoslag m. m.
	1/8	13	Fanlycke		Nils Olof Åkesson:
				1	åker
				2	"
				3	"
				4	"
				5	äng
				6	"
				7	"
				8	"
				9	"
				10	"
				11	åker
				11a	"
				12	"
				13	"
				14	"
				15	äng (mkt lö)
				16	" "
				17	" "
				18	"
				19	åker
					Summa
	1/48	118	Fanlycke		Jöns Jönsson: sök.
				20	åker
				21	äng
				22	" (mkt lö)
				23	"
					Överföres

Areal: Åker, tomt o. dyl. har	Areal: Åker, tomt o. dyl. ar	Areal: Äng och odlingsmark har	Areal: Äng och odlingsmark ar	Areal: Annan mark och landvinning har	Areal: Annan mark och landvinning ar	Areal: Impediment har	Areal: Impediment ar	Jordvärde per hektar vid fullständig torrläggning kr.	Före torrläggningen: Höjdlägesgrad	Före torrläggningen: Jordvärde per hektar kr.	Före torrläggningen: Jordvärde per ägofigur kr.	Före torrläggningen: Jordvärde per ägofigur öre	Efter torrläggningen: Höjdlägesgrad	Efter torrläggningen: Jordvärde per hektar kr.	Efter torrläggningen: Jordvärde per ägofigur kr.	Efter torrläggningen: Jordvärde per ägofigur öre	Jordförbättring genom torrläggningen kr.	Jordförbättring genom torrläggningen öre	
	09							500	0.8	400	36	-	1	500	45	-	9	=	150
	65							1200	0.6	720	468	-	1	1200	780	-	312	-	480
1	10							1200	0.6	720	792	-	1	1200	1320	-	528	-	
	68							1200	0.6	720	489	60	1	1200	816	=	326	40	480
			30					500	0.7	350	105	-	1	500	150	-	45	-	150
			07					500	0.8	400	28	-	1	500	35	-	7	-	150
			03					400	0.4	160	4	80	1	400	12	-	7	20	300
			37					600	0.4	240	88	80	1	600	222	-	133	20	360
			30					900	0.3	270	81	=	1	900	270	-	189	=	630
			26					900	0.3	270	70	20	1	900	234	-	163	80	630
1	01							1200	0.4	480	484	80	1	1200	1212	-	727	20	720
	39							1200	0.4	480	187	20	1	1200	468	-	280	80	720
	47							1200	0.3	360	169	20	1	1200	564	=	394	80	840
	59							1200	0.5	600	354	-	1	1200	708	=	354	-	600
	15							600	0.4	240	36	-	1	600	90	=	54	-	360
			47					—						—					
			20					—						—					
			33					—						—					
			13					500	0.2	100	13	-	0.9	450	58	50	45	50	350
	26							1000	0.3	300	78	-	1	1000	260	-	182	=	700
5	09	2	46								3485	60			7245	50	3758	90	
	35							1000	0.3	300	105	-	1	1000	350	-	245	-	700
			05					500	0.2	100	5	-	0.9	450	22	50	17	50	350
			17					—									—		
			06					500	0.2	100	6	-	0.9	450	27	=	21	=	350
	35		28								116	-			399	50	283	50	

Fastigheternas				Ägofigurernas nummer å plankartan	Ägarnas namn, samt ägoslag m. m.
littera å plankartan	mantal	nummer	namn		
					Överfört
				24	äng
				25	" (mkt lös)
				26	åker
					Summa
	5/336	1 19	Farslycke		Olof Petterssons sterbhus:
				27	äng (mkt lös)
				28	"
				29	åker
				30	"
				31	"
				32	"
				33	"
				34	"
				35	"
				36	"
				37	"
					Summa
	25/336	1 17	Farslycke		Edvin Karlsson:
				38	åker
				39	"
					Summa
	1/48	1 11	Farslycke		Emma Olsson:
				40	åker
				41	"
				42	"
				43	äng
					Överföres

A — r — e — a — l								Jordvärde per hektar vid fullständig torrläggning	Före torrläggningen				Efter torrläggningen				Jordförbättring genom torrläggningen		
Åker, tomt o. dyl.		Äng och odlingsmark		Annan mark och landvinning		Impediment			Höjdlägesgrad	Jordvärde per hektar	Jordvärde per ägofigur		Höjdlägesgrad	Jordvärde per hektar	Jordvärde per ägofigur				
har	ar	har	ar	har	ar	har	ar	kr.		kr.	kr.	öre		kr.	kr.	öre	kr.	öre	
	35	1	28								116	-			399	50	283	50	
			10					500	0.2	100	10	=	0.9	450	45	-	35	-	350
			21					—											
	13							600	0.3	180	23	40	1	600	78	=	54	60	420
	48		59								149	40			522	50	373	10	
			16					—									—		
			17					500	0.2	100	17	-	0.9	450	76	50	59	50	350
	23							1200	0.3	360	82	80	1	1200	276	-	193	20	840
	29							1200	0.4	480	139	20	1	1200	348	=	208	80	720
	27							1200	0.5	600	162	-	1	1200	324	=	162	-	600
	19							1200	0.5	600	114	-	1	1200	228	=	114	-	
	14							1200	0.6	720	100	80	1	1200	168	=	67	20	420
	07							1000	0.7	700	49	-	1	1000	70	-	21	=	210
	07							1000	0.8	800	56	-	1	1000	70	=	14	=	200
	07							1000	0.5	500	35	-	1	1000	70	=	35	-	350
	09							1000	0.5	500	45	-	1	1000	90	=	45	-	450
1	42		33								800	80			1720	50	919	70	
	29							1000	0.5	500	145	-	0.8	800	232	-	87	=	300
	14							1000	0.5	500	70	-	0.8	800	112	-	42	-	300
	43										215	-			344	-	129	-	
	27							1200	0.4	480	129	60	1	1200	324	-	194	40	720
	40							1200	0.4	480	192	-	1	1200	480	-	288	=	1100
	07							1200	0.4	480	33	60	1	1200	84	-	50	40	220
			06					400	0.5	200	12	-	1	400	24	=	12	=	100
	74		06								367	20			912	=	544	80	

Fastighetternas littera å plankartan	mantal	nummer	namn	Ägofigurernas nummer å plankartan	Ägarnas namn, samt ägoslag m. m.
					Överför
				44	åker
				45	"
				46	äng
				47	" (mkt kö)
				48	åker
				49	"
				50	"
				51	"
				52	"
				53	"
				54	"
				55	"
				56	äng
					Summa
	1/24	110	Fastlycke		Ludvig Olsson Sök
				57	äng
				58	"
				59	"
				60	"
				61	åker
				62	"
				63	"
				64	äng
				65	åker
				66	"
				67	"
					Överföres

A — r — e — a — l								Jordvärde per hektar vid fullständig torrläggning	Före torrläggningen			Efter torrläggningen				Jordförbättring genom torrläggningen	
Åker, tomt o. dyl.		Äng och odlingsmark		Annan mark och landvinning		Impediment			Höjdlägesgrad	Jordvärde per hektar	Jordvärde per ägofigur	Höjdlägesgrad	Jordvärde per hektar	Jordvärde per ägofigur			
~~har~~	ar	har	ar	har	ar	har	ar	kr.		kr.	kr. öre		kr.	kr.	öre	kr.	öre
	74		06								367 20			912 —		544	80
	10							900	0.3	270	27 —	1	900	90 —		63	—
	06							800	0.6	480	28 80	1	800	48 —		19	20
			20					500	0.2	100	20 —	0.9	450	90 —		70	—
			28					—									
	20							1200	0.6	720	144 —	1	1200	240 —		96	—
	11							1200	0.3	360	39 60	1	1200	132 —		92	40
	40							1200	0.3	360	144 —	1	1200	480 —		336	—
	13							1200	0.5	600	78 —	1	1200	156 —		78	—
	10							1200	0.5	600	60 —	1	1200	120 —		60	—
	13							1200	0.3	360	46 80	1	1200	156 —		109	20
	07							1200	0.3	360	25 20	1	1200	84 —		58	80
	11							1200	0.3	360	39 60	1	1200	132 —		92	40
			16					500	0.2	100	16 —	0.9	450	72 —		56	—
2	15		70								1036 20			2712 —		1675	80
			05					500	0.2	100	5 —	0.9	450	22 50		17	50
			06					500	0.2	100	6 —	0.9	450	27 —		21	—
			13					1000	0.3	300	39 —	1	1000	130 —		91	—
			14					300	0.4	120	16 80	1	300	42 —		25	20
	53							1200	0.3	360	190 80	1	1200	636 —		445	20
	17							1200	0.3	360	61 20	1	1200	204 —		142	80
	08							300	0.5	150	12 —	1	300	24 —		12	—
			10					300	0.3	90	9 —	1	300	30 —		21	—
	24							1000	0.4	400	96 —	1	1000	240 —		144	—
	13							500	0.5	250	32 50	1	500	65 —		32	50
	05							500	0.5	250	12 50	1	500	25 —		12	50
1	20		48								480 80			1445 50		964	70

Fastighetternas littera å plankartan –	Fastighetternas mantal	Fastighetternas nummer	Fastighetternas namn	Ägofigurernas nummer å plankartan	Ägarnas namn, samt ägoslag m. m.
					Öfverför
				68	åker
				69	"
				70	"
				71	"
				72	"
				73	"
				74	"
				75	äng
				76	" (mot Lön)
					Summa
	1/40	125	Fastyeke		Ludvig Olsson sök
				77	åker
				78	"
				79	"
				80	äng
				81	"
				82	"
				83	"
				84	"
				85	"
				86	åker
				87	"
				88	"
				89	"
					Summa

A — r — e — a — l								Jordvärde per hektar vid fullständig torrläggning	Före torrläggningen				Efter torrläggningen				Jordförbättring genom torrläggningen	
Åker, tomt o. dyl.		Äng och odlingsmark		Annan mark och landvinning		Impediment			Höjdlägesgrad	Jordvärde per hektar	Jordvärde per ägofigur		Höjdlägesgrad	Jordvärde per hektar	Jordvärde per ägofigur			
har	ar	har	ar	har	ar	har	ar	kr.		kr.	kr.	öre		kr.	kr.	öre	kr.	öre
1	20		48								480	80			1445	50	964	70
	04							1500	0.5	250	10	-	1	500	20	-	10	-
	06							400	0.8	320	19	20	1	400	24	=	4	80
	42							1200	0.5	600	252	-	1	1200	504	-	252	-
	40							1200	0.5	600	240	-	1	1200	480	-	240	-
	10							800	0.6	480	48	-	1	800	80	=	32	-
	33							1200	0.5	600	198	-	1	1200	396	=	198	-
	29							1200	0.3	600	174	-	1	1200	348	=	174	-
			09					500	0.2	100	9	-	0.9	450	40	50	31	50
			09					—										
2	84		66								1431	-			3338	-	1907	-
	32							1200	0.5	600	192	-	1	1200	384	-	192	-
	62							1000	0.5	500	310	-	1	1000	620	=	310	=
	18							800	0.5	400	72	-	1	800	144	=	72	-
			78					400	0.1	40	31	20	0.8	320	249	60	218	40
			04					600	0.3	180	7	20	1	600	24	=	16	80
			16					400	0.4	160	25	60	1	400	64	=	38	40
			38					800	0.5	400	152	-	1	800	304	-	152	=
			12					400	0.1	40	4	80	0.8	320	38	40	33	60
			03					400	0.1	40	1	20	0.8	320	9	60	8	40
	57							1200	0.4	480	273	60	1	1200	684	-	410	40
1	56							1200	0.4	480	748	80	1	1200	1872	-	1123	20
	20							600	0.5	300	60	=	1	600	120	=	60	=
	21							1200	0.4	480	100	80	1	1200	252	-	151	20
3	66	1	51								1979	20			4765	60	2786	40

56 54

Fastighetternas littera å plankartan	Fastighetternas mantal	Fastighetternas nummer	Fastighetternas namn	Ägofigurernas nummer å plankartan	Ägarnas namn, samt ägoslag m. m.
	ans.	131	Fårslycke		Bernt Olsson:
				90	åker
				91	"
				92	äng
					Summa
	41/768	1/16	Fårslycke		Karl Olsson:
				93	äng
				94	"
				95	"
				96	"
				97	åker
				98	"
				99	"
				100	"
				101	"
				102	"
				103	"
				104	"
				105	äng
				106	åker
				107	"
				108	"
				109	"
				110	"
				111	"
				112	äng
				113	"
					Summa

A — r — e — a — l								Jordvärde per hektar vid fullständig torrläggning	Före torrläggningen				Efter torrläggningen				Jordförbättring genom torrläggningen	
Åker, tomt o. dyl.		Äng och odlingsmark		Annan mark och landvinning		Impediment			Höjdlägesgrad	Jordvärde per hektar	Jordvärde per ägofigur		Höjdlägesgrad	Jordvärde per hektar	Jordvärde per ägofigur			
har	ar	har	ar	har	ar	har	ar	kr.		kr.	kr.	öre		kr.	kr.	öre	kr.	öre
	16							1200	0.5	600	96	–	1	1200	192	–	96	–
	10							1200	0.5	600	60	–	1	1200	120	–	60	–
			10					600	0.6	360	36	–	1	600	60		24	–
	26		10								192	–			372		180	–
			11					600	0.4	240	26	40	1	600	66	–	39	60
			13					600	0.3	180	23	40	1	600	78	–	54	60
			04					300	0.1	30	1	20	0.8	240	9	60	8	40
			27					300	0.1	30	8	10	0.8	240	64	80	56	70
2	08							1200	0.4	480	998	40	1	1200	2496	–	1497	60
	18							600	0.5	300	54	–	1	600	108	–	54	–
	02							600	0.6	360	7	20	1	600	12	–	4	80
	09							900	0.4	360	32	40	1	900	81	–	48	60
	19							900	0.4	360	68	40	1	900	171	–	102	60
	08							600	0.6	360	28	80	1	600	48	–	19	20
	14							1200	0.5	600	84	–	0.8	960	134	40	50	40
	64							1200	0.5	600	384	–	0.8	960	614	40	230	40
			05					300	0.4	120	6	–	0.7	210	10	50	4	50
	02							800	0.6	480	96	0	1	800	16	–	6	40
	10							900	0.6	540	54	–	1	900	90	–	36	–
	56							1200	0.5	600	336	–	1	1200	672	–	336	–
	12							1000	0.6	600	72	–	1	1000	120	–	48	–
	29							1000	0.5	500	145	–	1	1000	290	–	145	–
	03							1000	0.8	800	24	–	1	1000	30	–	6	–
			13					1000	0.6	600	78	–	1	1000	130	–	52	–
			04					500	0.6	300	12	–	1	500	20		8	–
4	54		77								2452	90			5261	70	2808	80

Fastigheternas littera å plankartan	Fastigheternas mantal	Fastigheternas nummer	Fastigheternas namn	Ägofigurernas nummer å plankartan	Ägarnas namn, samt ägoslag m. m.
	169/960	123	Kroksjömåla		Bernt Åkesson:
				114	åker
				115	"
				116	"
				117	"
				118	"
				119	"
				120	"
				121	"
				122	"
				123	"
				124	"
				125	"
				126	"
				127	"
				128	"
				129	"
				130	"
				131	äng
					Summa

A — r — e — a — l								Jordvärde per hektar vid fullständig torrläggning	Före torrläggningen				Efter torrläggningen				Jordförbättring genom torrläggningen	
Åker, tomt o. dyl.		Äng och odlingsmark		Annan mark och landvinning		Impediment			Höjdlägesgrad	Jordvärde per hektar	Jordvärde per ägofigur		Höjdlägesgrad	Jordvärde per hektar	Jordvärde per ägofigur			
har	ar	har	ar	har	ar	har	ar	kr.		kr.	kr.	öre		kr.	kr.	öre	kr.	öre
	64							1200	0.3	360	230	40	1	1200	768	–	537	60
	07							600	0.5	300	21	–	1	600	42	–	21	–
	08							1200	0.3	360	28	80	1	1200	96	–	67	20
	22							1200	0.3	360	79	20	1	1200	264	–	184	80
	12							1200	0.3	360	43	20	1	1200	144	–	100	80
	14							1200	0.3	360	50	40	1	1200	168	–	117	60
	12							1200	0.3	360	43	20	1	1200	144	–	100	80
	06							1200	0.3	360	21	60	1	1200	72	–	50	40
	17							1200	0.3	360	61	20	1	1200	204	–	142	80
	09							600	0.5	300	27	–	1	600	54	–	27	–
	34							1200	0.3	360	122	40	1	1200	408	–	285	60
	45							1200	0.3	360	162	–	1	1200	540	–	378	–
	06							500	0.5	250	15	–	1	500	30	–	15	–
	06							1200	0.4	480	28	80	1	1200	72	–	43	20
	11							1200	0.4	480	52	80	1	1200	132	–	79	20
	08							1200	0.4	480	38	40	1	1200	96	–	57	60
	10							1200	0.4	480	48	–	1	1200	120	–	72	–
			26					400	0.2	80	20	80	0.9	360	93	60	72	80
2	91		26								1094	20			3447	60	2353	40

Farslycka den 30 aug. 1929.

Magnus Nicoll

Biträdande godsmän:

Nils Henriksson Herman Petersson

Sammandrag av förestående areal-

Fastigheternas				
littera å plankartan	mantal	nummer	namn	Ä—g—a—r—n—a—s n—a—m—n
	1/8	13	Farslycke	Nils Olof Åkesson
	1/48	18	"	Jöns Jönsson
	5/336	19	"	Olof Pettersons stenbhus
	25/336	17	"	Edvin Karlsson
	1/48	11	"	Emma Olsson
	1/24	10	"	Ludvig Olsson
	1/40	25	"	do
	avs.	31	"	Bernt Olsson
	41/768	16	"	Karl Olsson
	169/960	23	Kroksjömåla	Bernt Åkesson
				Summa

uträknings- och värderingslängd.

	A—r—e—a—l								Jordvärde						
	Åker, tomt o. dyl.		Äng och odlingsmark		Annan mark och landvinning		Impedimenter		före torrläggningen		efter torrläggningen		Jordförbättring		Motsvarande procenttal
	har	ar	har	ar	har	ar	har	ar	kr.	öre	kr.	öre	kr.	öre	
	5	39	2	46					3485	60	7244	50	3758	90	22,25
sök		48		59					149	40	522	50	373	10	2.21
	1	42		33					800	80	1720	50	919	70	5.44
		43							215	-	344	-	129	-	0.76
	2	15		70					1036	20	2712	-	1675	80	9.92
sök	2	84		66					1431	-	3338	-	1907	-	11.29
sök	3	66		57					1979	20	4765	60	2786	40	16.50
		26		10					192	-	372	-	180	-	1.07
	4	54		77					2452	90	5261	70	2808	80	16.63
	2	91		26					1094	20	3447	60	2353	40	13.93
	24	08	7	38					12836	30	29728	40	16892	10	100.—

Farslyckse den 30 aug. 1939.

Magnus Nicoll.

Biträdande godsmän:

Nils Henriksson Herman Petersson

Kostnadsberäkning över "utdikningsföretaget Farslycke m. fl. år 1939," i Hällaryds socken av Blekinge län.

upprättad vid syneförrättning enligt vattenlagen år 1939.

Dagsverkspris: 6.— kronor.

Läge	Längd i meter	Arbete, jordmån, materialier m. m.	Antal	à kronor	Kostnad kr.	Kostnad öre	Summa kr.	Summa öre
		Dikesstråckan A-B-C-D.						
0-3150	3.50	Grävning av sten och grus m³	900	3.50	3150	-		
		" " lera med inl. sten "	300	2.-	600	-		
		Sprängning av berg "	50	10.-	500	-	4250	-
3150-8155	505	Grävning av lera med inl. sten "	800	2.-	1600	-		
		" " dyjord "	1000	0.60	600	-		
5		Ägobro enl. specialförslag			160	-		
7+10		Byggnadssumma enl. "			400	-	2760	-
8+55-11+40	285	Grävning av dyjord m³	600	0.60	360	-	360	-
		Jordersättningar enl. särskild jordersättningslängd					7389	
		För oförutsedda arbeten samt för ledning och tillsyn under arbetets utförande tillägges omkring 10%					7641	
		Summa					8200	-
		Dikesstråckan C-E-F.						
0-17	600	Grävning av lera med inl. sten m³	1000	2.-	2000	-		
		" " " "	350	1.50	525	-		
		" " dyjord "	800	0.60	480	-		
0+80		Ägobro enl. specialförslag			100	-		
14+60		Byggnadssumma enl. "			300	-		
		Överföres			3405	-		

Läge	Längd i meter	Arbete, jordmån, materialier m. m.	Antal	å kronor	Kostnad kr.	Kostnad öre	Summa kr.	Summa öre
		Överfört			3405	-		
15+40		Ägobro enl. specialförslag			160	-	3565	-
17-18+50	150	Grävning för nedläggning av rör m.	150	1.50	225	-		
		37.5 cm (15") cementrör "	150	3.25	487	50		
		Rörens läggning och dikets igen-						
		fyllning med uppschaktad massa	150	0.50	75	-		
		Transport av rören tvinnel	55	2.-	110	-		
17 à 18+50		Kringmurningar vid ledningens in-						
		och utlopp samt galler vid inloppet			60	-		
17+54		Jordningställande av vägbanan			15	-	972	50
18+50-19+80	130	Grävning av dy med ugt. sten m³	300	1.25	375	-	375	-
		Jordersättningar enligt särskild						
		jordersättningslängd					73	86
		För oförutsedda arbeten etc. till-						
		lägges omkring 10%					513	64
		Summa					5500	-
		Dikessträckan E-G.						
0-24+6	506	Grävning av lera med sten m³	100	2.-	200	-		
		" " " "	200	1.50	300	-		
		" " dyjord "	1300	0.60	780	-		
20+80		Ägobro enl. specialförslag			120	-		
21+67		" " "			160	-		
23+70		" " "			130	-	1690	-
		Jordersättningar enl. särskild						
		jordersättningslängd					40	40
		För oförutsedda arbeten etc. till-						
		lägges omkring 10%					169	60
		Summa					1900	-

Läge	Längd i meter	Arbete, jordmån, materialier m. m.	Antal	à kronor	Kostnad kr.	Kostnad öre	Summa kr.	Summa öre
		Sammandrag						
		Dikessträckan A-B-C-D					8'200	-
		" C-E-F					5'500	-
		" E-G					1'900	-
		Summa					15'600	-
		Specialförslag för broar och trummor.						
		Vid 5+0; spännvidd = 4.2 m. bredd = 3.5 m.						
		Virke: 4 st. bärbjälkar 0.20 x 0.20 x 4.6 = 0.74 m³	0.74	70.-	51	80		
		2" underslag: 0.15 x 0.15 x 3.5 = 0.16 "						
		brobanor: 0.075 x 4.6 x 3.5 = 1.21 "						
		2 st följare: 0.10 x 0.10 x 4.6 = 0.09 "						
		2" ändskydd: 0.05 x 0.35 x 3.5 = 0.13 "	1.59	50.-	79	50		
		Arbete, spik, tjära m. m.			28	70		
		Summa			160	-		
		Vid 0+80; spännv. = 3.1 m. bredd = 3.5 m.						
		Virke: 4 st. bärbjälkar: 0.15 x 0.175 x 3.5 = 0.37 m³						
		2" underslag: 0.15 x 0.15 x 3.5 = 0.16 "						
		brobanor: 0.075 x 3.5 x 3.5 = 0.92 "						
		2 st följare 0.10 x 0.10 x 3.5 = 0.07 "						
		2" ändskydd 0.05 x 0.33 x 3.5 = 0.12 "	1.64	50.-	82	-		
		Arbete, spik, tjära m. m.			18	-		
		Summa			100	-		
		Vid 15+40 = vid 5.-						
		Vid 20+80: spännv. = 3.6 m.; bredd = 3.5 m.						
		Virke: 4 st. bärbjälkar: 0.15 x 0.20 x 4.- = 0.48 m³	0.48	60.-	28	80		
		2" underslag 0.15 x 0.15 x 3.5 = 0.16 "						
		brobanor 0.075 x 4.- x 3.5 = 1.05 "						
		2 st. följare 0.10 x 0.10 x 4.- = 0.08 "						
		2" ändskydd 0.05 x 0.35 x 3.5 = 0.13 "	1.42	50.-	71	-		
		Överföres			99	80		

Läge	Längd i meter	Arbete, jordmån, materialier m. m.	Antal	å kronor	Kostnad kr.	Kostnad öre	Summa kr.	Summa öre
		Överfört			99	80		
		Arbete, spik, tjära m. m.			20	20		
		Summa			120	-		
		Vid 21+67 = vid 5.						
		Vid 23+70: spänner. = 3.9 m. bredd = 3.5 m.						
		Virke: 4 st. bärbjälkar 0.15×0.20×4.3 = 0.52 m³	0.52	60.-	31	20		
		2" underslag 0.15×0.15×3.5 = 0.16 "						
		brobana 0.075×4.3×3.5 = 1.13 "						
		2 st. följare 0.10×0.10×4.3 = 0.09 "						
		2" ändskydd 0.05×0.35×3.5 = 0.13 "	1.51	50.-	75	50		
		Arbete, spik, tjära m. m.			23	30		
		Summa			130	-		
		Byvägstrumma vid 7+10; bredd = 5.- m.						
		Schaktning utöver diksektionen m³	30	3.-	90	-		
		60 cm (24") cementrör, inber. frakt m.	11	12.-	132	-		
		Rörens läggning m. m. "	11	2.-	22	-		
		Kringmurningar vid rörändarna			100	-		
		Fyllning och vägens iordningställande			56	-		
		Summa			400	-		
		Byvägstrumma vid 14+60; bredd = 5.- m.						
		Schaktning utöver diksektionen m³	25	3.-	75	-		
		45 cm (=18") cementrör, inber. frakt m.	9	5.50	49	50		
		Rörens läggning m. m. "	9	2.-	18	-		
		Kringmurningar vid rörändarna			100	-		
		Fyllning samt vägens iordningställande			57	50		
		Summa			300	-		

Farslycke den 30 augusti 1939

[illegible]

Fastigheternas namn	mantal	nummer	Ägarnas namn	Areal ar	à kronor Kr.	öre	Ersättning Kr.	öre	Summa ersättning Kr.	öre
1	2	3	4	5	6	7	8	9	10	11
Jordersättningslängd över utdikningsföretaget Farslycke m.fl. år 1939, i Hällaryds socken av Blekinge län; upprättad anläggningsförrättning enligt vattenlagen år 1939.										
			Dikessträckan A-B-C-D.							
Tararp	–	1	Aron Olsson:							
			å str. A-B =	2.8	1	–	2	80	2	80
Farslycke	–	1	Herming Persson:							
			å str. 0+40–1+10	0.6	1	–	–	60		60
—"—	1/8	13	Nils Olof Åkesson:							
			å str. 1+10–2+10	0.5	1	–		50		
			av ägofj. 2, 3 o 4	6.9	7	20	49	68		
			å str. 6–7+30	2.9	6	–	17	40		
			av ägofj. 9	0.3	2	70		81		
			" " 19	0.6	3	–	1	80	70	19
			Summa						73	59
			Dikesstråkan C-E-F.							
Farslycke	1/8	13	Nils Olof Åkesson:							
			av ägofj. 9 o 10	0.6	2	70	1	62		
			" " 11 o 11a	2.8	4	80	13	44	15	06
—"—	1/24	10	Ludv. Olsson:							
			av ägofj. 57 o 58	0.3	1	–		30		
			" " 61	1.–	3	60	3	60		
			" " 62	0.5	3	60	1	80		
			" " 64	0.6	1	–		60		
			" " 65	—	4	–	–	–		
			Överföres				6	30	15	06

Fastighetens namn	mantal	nummer	Ägarnas namn	Areal ar	à kronor Kr.	à kronor öre	Ersättning Kr.	Ersättning öre	Summa ersättning Kr.	Summa ersättning öre
1	2	3	4	5	6	7	8	9	10	11
			Överfört				6	30	15	06
			av ägofj. 66	—	2	50	—			
			" " 67	—	2	50	—			
			" " 68	—	2	50	—			
			" " 70:71	1.4	6	—	8	40	14	70
Fanbyeke	41/768	116	Karl Olsson:							
			av ägofj. 97	2.5	4	80	12	—		
			" " 98	1.5	3	—	4	50		
			" " 99	0.6	3	60	2	16		
			" angränsande	1.8	3	—	5	40		
			" " 101	0.4	3	60	1	44		
			" " 108	0.4	6	—	2	40		
			" " 109	1.3	6	—	7	80		
			" " 110	0.9	5	—	4	50		
			" " 112	0.5	6	—	3	—		
			" " 113	0.3	3	—		90	44	10
			Summa						73	86
			Dikesträckan E-G.							
Fanbyeke	1/40	125	Ludv. Olsson:							
			av ägofj. 80	0.2	1	—		20		
			" " 84	1.—	1	—	1	—		
			" " 85 ä. angr.	0.7	1	—		70		
			" " 86	1.7	4	80	8	16		
			" " 87	2.2	4	80	10	56		
			" " 89	1.6	4	80	7	68	28	30
— " —	41/768	116	Karl Olsson:							
			av ägofj. 93	0.7	2	40	1	68		
			" " 94	0.7	1	80	1	26		
			Överföres				2	94	28	30

Fastigheternas namn	mantal	nummer	Ägarnas namn	Areal ar	à kronor Kr.	öre	Ersättning Kr.	öre	Summa ersättning Kr.	öre
1	2	3	4	5	6	7	8	9	10	11
			Överfört				2	94	28	20
			av ägofig. 95	0.8	1	–		80		
			" " 96	0.8	1	–		80		–
			" " 97	0.9	4	80	4	32		
			" " 100 - 101	0.9	3	60	3	24	12	10
			Summa						40	40
			Sammandrag:							
			Dikesträckan A-B-C-D						73	59
			" C-E-F						73	86
			" E-G.						40	40
			Summa						187	85

Fastyska den 30 aug. 1929.

Magnus Nicoll

Biträdande godsmän:

Nils Henriksson Herman Petersson

Fastigheternas namn	Fastigheternas mantal	Fastigheternas nummer	Ägarnas namn	Areal	à kronor		Ersättning		Summa ersättning	
				ar	Kr.	öre	Kr.	öre	Kr.	öre
1	2	3	4	5	6	7	8	9	10	11

Kostnadsfördelningslängd över "utdikningsföretaget Farslycke m.fl. år 1939", i Hällaryds sorken av Blekinge län; upprättad vid syneförrättning enligt vattenlagen år 1939.

Fastigheternas mantal	nummer	namn	Ägarnas namn	Delaktighetstal %	Vattenavledningskostnad kr.	öre	Förrättningskostnad kr.	öre
1/8	13	Farslycke	Nils Olof Åkesson	22.25	3471	–	162	20
1/48	118	"	Jöns Jönsson sök.	2.21	344	76	16	11
5/336	119	"	Olof Petterssons sterbhus	5.44	848	64	39	66
25/336	117	"	Edvin Karlsson	0.76	118	56	5	54
1/48	111	"	Emma Olsson	9.92	1547	52	72	31
1/24	110	"	Ludvig Olsson sök.	11.29	1761	24	82	30
1/40	125	"	do sök.	16.50	2574	–	120	28
avs.	131	"	Bernt Olsson	1.07	166	92	7	80
41/768	116	"	Karl Olsson	16.63	2594	28	121	23
169/960	123	Krokjömåla	Bernt Åkesson	13.93	2173	08	101	54
			Summa	100.–	15600	–	728	97

Farslycke den 30 aug. 1939.

Magnus Nicoll.

Biträdande gudomän.

Nils Henriksson Herman Petersson

DIARIE N:r 4613
K. LANTBRUKSSTYRELSEN
4 MRS. 1942

K 3-A209

Betänkande

till

Utdikningsföretaget Farslycke m.fl.

år 1939

Hällaryds socken, Blekinge län.

A209

Betänkande

till

UTDIKNINGSFÖRETAGET FARSLYCKE M.FL. ÅR 1939

Hällaryds socken, Blekinge län.

Avskrift

Genom Kungl. Lantbruksstyrelsens beslut denna dag fastställd till efterrättelse vid arbetets utförande.

Stockholm den 29 december 1941.
På Kungl. Lantbruksstyrelsens vägnar
Albert Smitz.

Bestyrkes i tjänsten:
[illegible]

Översiktskarta.



Skala 1:looooo

B e t ä n k a n d e

rörande fråga om statsunderstöd till "utdikningsföretagot Farslycke m.fl. år 1939" i Hällaryds socken av Blekinge län.

Belägenhet.

Området är beläget omkring 4 km nordnordväst om Hällaryds sockens kyrka och angives å bifogade översiktskarta till sitt ungefärliga läge med röd färgläggning.

Rättsliga förhållanden m.m.

Förslag angående företaget har upprättats vid av förre lantbruksingenjören Magnus Wixell handlagd, den 30 augusti 1939 avslutad syn enligt vattenlagen. Besvär över förrättningen hava icke inom laga tid anförts, som framgår av å synemännens utlåtande tecknat bevis.

Statsbidrag från avdikningsanslaget, skogsutdikningsanslaget eller anslaget till förstärkning av ofullständiga jordbruk /avloppsförbättringsbidrag/ eller lån från odlingslånefonden eller statens avdikningslånefond har tidigare icke utgått till torrläggning av i företaget ingående mark.

Hydrografiska förhållanden, avloppens dimensioner m.m.

För de särskilda avloppssträckornas nederbördsområden, beräknade vattenmängder, lutningar m.m. och därav föranledda dimensioner samt för förslagets tekniska detaljer i övrigt redogöres i synemännens utlåtande. På översiktskartan har totala nederbördsområdet inneslutits med en hel-

dragen blå linje.

Arbetstid.

Enligt vid syneförrättningen meddelade bestämmelser skall företaget vara fullbordat till den 31 december 1942.

Statsunderstöd.

Enligt bifogade protokoll, fört vid sammanträde med delägarna den 10 oktober 1939 / Bil. 3/ hava dessa överenskommit att söka såväl bidrag från statens avdikningsanslag som lån från statens avdikningslånefond till företagets genomförande. Samtliga delägare hava även underskrivit förening om sökande av statslån /Bil. 1/. För Olof Pettersons sterbhus har föreningen underskrivits av fru Wendla Petterson för egen del och i egenskap av förmyndare för barnen, enligt utdrag av förmynderskapsprotokoll /Bil. 2/. 1/48 mtl Farslycke 1 11, som vid förrättningen avslutande ägdes av fru Emma Olsson, äges numera av Karl Nilsson, vilken jämväl undertecknat föreningen.

Bifogade tabell /Bil. 5/ utvisar varje särskild delägares andel i företaget ävensom beräknade bidrags- och lånebelopp.

Sammanfattning av uppgifter om företagets areal, kostnad och båtnad återfinnes i bil. 4.

Sammandrag av företagets kostnader är infört här nedan.

Förord.

Den vid syneförrättningen verkställda utredningen angående företaget har givit vid handen, att torrläggning av i företaget ingående marker är en förutsättning för ett rationellt utnyttjande av desamma. Enligt gällande bestämmelser synes, på sätt ovannämnda tabell utvisar, statsunderstöd kunna utgå

med,i avrundade tal,8.020 kronor från statens avdikningsanslag och 8.360 kronor från statens avdikningslånefond.

Bilagor m.m.

Vid detta betänkande äro fogade:

1/ Översiktskarta.

2/ Föreningsskrivelse.

3/ Utdrag av förmynderskapsprotokoll.

4/ Utdrag av protokoll från styrelsenval.

5/ Sammanfattning av uppgifter om företagets areal,kostnad och båtnad.

6/ Tabell med uträkning av bidrag och lån m.m.

7/ Räkningar / 2 st./.

8/ Syneakter,bestående av 1 häfte handlingar och 3 ritningar.

Karlskrona 1 januari 1941.

Thore Möller.

K o s t n a d s s a m m a n d r a g .

Torrläggningskostnad.

Arbets- och materialkostnad	16.030:00 ~~15.410:15~~ kr x)	
Ersättningar	187:85 "	16.217:85 ~~15.600:-~~ kr

Förrättningskostnad.

Kostnad för syneförrättningen	728:97 kr	
" " utredning ang. statsunderstöd m.m.	35:30 "	
Domstolsavgift	25:34 "	789:61 "
Summa		17.007:46 ~~16.699:61~~ k

Karlskrona 1 januari 1941.

Thore Möller

x/ Vund

*) Ändring rättegen av Kungl. Lantbruksstyrelsen med stöd av en från lantbruksingenjören Th. Möller inkommen ny kostnadsberäkning.

Vid arbetsplanens fastställande har kostnaden för företaget beräknats till 17007 kronor 4/6 öre.

Stockholm den 29 december 1941.

På Kungl. Lantbruksstyrelsens vägnar

Albert Smith.

Bil. 1.

F ö r e n i n g .

Undertecknade delägare i "utdikningsföretaget Farslycke m.fl. byar år 1939" i Hällaryds socken, Blekinge län, förklara oss härmed vilja komma i åtnjutande av lån från till dylikt ändamål anvisade statsmedel och giva för den skull styrelsen i uppdrag:

att göra framställning om största möjliga lån från statens avdikningslånefond till företagets genomförande,

att, därest dylikt lån beviljas, för vår räkning med vederbörande myndighet uppgöra kontrakt om arbetenas utförande ävensom underteckna övriga i samband härmed erforderliga förbindelser och handlingar,

att mottaga och utkvittera utanordnade lånebelopp, samt

att anlita sakkunnig person för uppgörande av för lånets sökande och utbekommande erforderliga handlingar.

Farslycke, Elisberg, den 18 dec. 1940.

Ludvig Olsson	Nils Olof Åkesson
Berndt Åkesson	Karl Olsson
Vendla Pettersson	Edvin Karlsson

Jöns Jönsson Bernt Olsson Karl Nilsson

Bevitt-

nas :

Wiktor Johansson Emil Mattsson

Bil. 2.

Avskrift

Utdrag av förmynderskapsprotokol-
let, hållet vid lagtima vårtinget med
Bräkne härad å tingsstället i Bräkne-
Hoby den 17 januari 1935.

§ 4.

Av en denna dag för inregistrering ingiven bouppteckning efter hemmansägaren Olof Pettersson från Farslycke inhämtades att han såsom dödsbodelägare efterlämnat förutom änkan Wendla Pettersson i äktenskap med henne havda underåriga barn födda: Erik den 26 juli 1919 och Hanna Margareta den 29 januari 1929.

Häradsrätten antecknade att Wendla Pettersson enligt lag vore förmyndare för sina ovannämnda underåriga barn samt förordnade på därom väckt förslag och jämlikt eget åtagande lantbrukaren Karl Persson i Farslycke att i egenskap av god man för ovannämnda underåriga vårda deras rätt i boet efter fadern under boutredningen ävensom vid blivande bodelning och skifte eller vid ingående av avtal om sammanlevnad i oskiftat bo.

Förmynderskapet och godmanskapet skulle stå under tillsyn av överförmyndaren i Hällaryds sockens överförmyndardistrikt.

Som ovan :

På häradsrättens vägnar:

Karl Fagerlin

Lösen en krona. Hemmansägaren Olof Petterssons från Farslycke dödsbo

Direktören C. R. Svensson, Bräkne-Hoby.

Bestyrkes i tjänsten:

Thore Möller

Bil. 3.

Protokoll fört vid sammanträde hållet med delägarna i Farslycke m.fl. byars utdikningsföretag hos Ludvig Olsson, Farslycke d. 10/10 -39.

Samtliga delägare voro kallade genom skriftlig kallelse och närvarande voro: Bernt Åkesson, N. O. Åkesson, Karl Olsson, Ludvig Olsson, Jöns Jönsson, Bernt Olsson och Erik Pettersson som ombud för Olof Petterssons stbh.

§ 1.

Till styrelse valdes: ordförande Ludvig Olsson, ledamöter N. O. Åkesson och Karl Olsson.

§ 2.

Samtliga delägare undertecknade ansökan om såväl statsbidrag som lån, och valdes undertecknad att sända ansökan till lantbruksingeniör

Wixell,med förfrågan om statsbidrag och lån säkert kunde erhållas.

§ 3.

Beslöts att fråga kapten Gustav Clemedtsson,Kopprarp,om han ville åtaga sig att bortleja dikningsföretaget,när svar erhållits om att statsbidrag och lån kunde erhållas.

Farslycke som.ovan.

Ludvig Olsson

Justeras:

N. O. Åkesson Karl Olsson

Rätt avskrivet intyga:

J. Åkesson Birgit Olsson

Bil. 4.

Sammanfattning av uppgifter om företagets areal, kostnad och båtnad.

Sam-fällighet	Areal			Kostnad	Båtnad	Relativ kostnad
	Åker	Annan mark	Summa			
	Hektar			kronor	kronor	
	Hela företaget.					
	24,08	~~7,38~~ 5.47	~~31,46~~ 29.55	16.389:61	16.892:10	0,97
	Lånesökandenas andel.					
	24,08	~~7,38~~ 5.47	~~31,46~~ 29,55	16.389:61	16.892:10	

Karlskrona i januari 1941.

Thore Möller

PETTERSONSKA BOKTR.EFTR. SKARA

403146

Tabell, utvisande varje särskild delägares andel i

Mantal	Reg.-n:r	Littera	Socken, by och hemman	Samfällighet, avdelning, ägares namn	Areal					
					Åker		Annan mark		Summa	
					ha	ar	ha	ar	ha	ar
			Hällaryds socken.							
1/8	1[3]		Farslycke	Nils Olof Åkesson	5	39	2	46	7	85
1/48	1[18]		"	Jöns Jönsson		48		59	1	07
5/336	1[19]		"	Olof Petterssons stbh	1	42		33	1	75
25/336	1[17]		"	Edvin Karlsson		43				43
1/48	1[11]		"	Karl Nilsson	2	15		70	2	85
1/24	1[10]		"	Ludvig Olsson	2	84		66	3	50
1/40	1[25]		"	D:sme	3	66	1	51	5	17
avs	1[31]		"	Bernt Olsson		26		10		36
41/768	1[16]		"	Karl Olsson	4	54		77	5	31
169/960	1[23]		Kroksjömåla	Bernt Åkesson	2	91		26	3	17
				Summa	24	08	7	38	31	46

Bil. 5.

företaget ävensom beräknade bidrags- och lånebelopp.

Båtnad		Kostnad för						Summa-kostnad		Relativ kostnad	Bidragets storlek i proc. av kostnaden	Bidrag		Lån	
		torrläggningen		syneförrättningen		betänkandet									
kr.	öre	kr.	öre	kr.	öre	kr.	öre	kr.	öre			kr.	öre	kr.	öre
3.758	90	3.471	–	167	83	7	85	3.646	68	0,97	48,95	1.784	45	1.860	10
373	10	344	76	16	67		78	362	21	"	"	177	24	184	76
919	70	848	64	41	04	1	92	891	60	"	"	436	29	454	78
129	–	118	56	5	73	–	27	124	56	"	"	60	95	63	54
1.675	80	1.547	52	74	83	3	50	1.625	85	"	"	795	58	829	31
1.907	–	1.761	24	85	16	3	99	1.850	39	"	"	905	46	943	84
2.786	40	2.574	–	124	46	5	82	2.704	28	"	"	1.323	30	1.379	40
180	–	166	92	8	07	–	38	175	37	"	"	85	81	89	45
2.808	80	2.594	28	125	44	5	87	2.725	59	"	"	1.333	73	1.390	27
2.353	40	2.173	08	105	08	4	92	2.283	08	"	"	1.117	19	1.164	55
16.892	10	15.600	–	754	31	35	30	16.389	61			8.020	–	8.360	–

Karlskrona i januari 1941.

Thore Möller

Förestående avskrifters, sid. 1 - 10, likhet med originalet bestyrkes

i tjänsten:

Thore Möller

Avskrift.

R ä k n i n g

för betänkande och utredning angående statsunderstöd till "utdikningsföretaget Farslycke m.fl. år 1939" i Hällaryds socken av Blekinge län.

Översiktskarta i 2 ex á 4:- kr	8:-	kr
Betänkande och kostnadssammandrag 3 sid á 3:- kr	9:-	"
Upprättande av ansökningshandlingar	6:-	"
" " tabell med uträkning av bidrag och lån	7:-	"
Avskrift av betänkande m.m. 6 sid á 0:55 kr	3:30	"
Inhäftning av handlingar	2:-	"
Summa	35:30	kr

Klander mot denna räkning anställes genom stämning till vederbörande häradsrätt inom tre månader härefter.

Karlskrona den 21 januari 1941.

Thore Möller

Bestyrkes i tjänsten:

Thore Möller

Godk. 8/143 392/41

DIARIE N:r 26263
K. LANTBRUKSSTYRELSEN
21 DEC. 1942

R a p p o r t

över verkställd avsyning av utdikningsföretaget Farslycke m.fl. år 1939 i Hällaryds socken av Blekinge län.

Planen fastställd den 29 december 1941.

Statsbidrag : 8.440 kronor

Statslån : 8.450 " /lånet indraget enl. Kungl. Lantbruksstyrelsens beslut den 9 juni 1942/

Kontrakt antaget den 9 juni 1942.

Fastställd arbetstid till den 1 september 1943.

Styrelsens ordförande : Lantbrukaren Ludvig Olsson, Farslycke, Elisberg

---

Vid av undertecknad den 18 december 1942 verkställd avsyning av ovan angivna företag befanns företaget vara i sin helhet utfört i enlighet med den fastställda planen, dock med följande avvikelser:

Mot vidstående ändringar är ur teknisk synpunkt intet att erinra. 8.1.43. [signature]

1/ Str. 7+00 - 7+37 av diket B - C har utförts av 60 cm rör.

2/ Str. 14+45 - E av diket C - E har utförts av 45 cm rör.

3/ Str. E - 17+00 av diket E - F har utförts av 38 cm rör.

De båda förstnämnda ändringarna hava föranletts av förekomst av flytjord, varför öppet dike visat sig svårt att utföra och hålla vid makt, den sistnämnda ändringen har vidtagits för underlättande av jordens brukning.

Företaget förordas till godkännande i befintligt skick.

Enligt uppvisade räkenskaper hava kostnaderna uppgått till:

Arbete och material	15.464:66 kr
Räntor	154:50 "
Försäkringsavgifter	240:43 "
Ersättningar enl. utlåtandet	187:85 "
Förrättningskostnader	789:61 "
Kontroller, avsyning m.m.	200:- "
Diverse omkostnader	40:07 "
Summa	17.077:12 kr

godk. med de ändringar - - - -

bo.h. 17 007:46

Karlskrona den 19 december 1942.

[signature]

Avskrift

ARVODESRÄKNING

för laga syneförrättning angående "Utdikningsföretaget Farstycke m.fl. år 1939"

Hällaryds *socken och* Blekinge *län,*

upprättad enligt nedanstående §§ i lantbruksingenjörstaxan av den 27 juni 1930.

År och månad	Dag	Arbete		Antal	à kr.	Kr.	öre	Kr.	öre
1	2	3		4	5	6		7	
		Kallelser och kungörelser, § 5,	st.	15	0,50			7	50
		Ägomätning: i skala 1:4000, §§ 6—10							
		a) för mätningsområdets gränser enl. tariff I,							
		1) i åker, raklinje	km.		1,50				
		kroklinje	„	6.4	3,00	19	20		
		i annan mark, raklinje	„		3,00				
		kroklinje	„	1.5	6,00	9	–		
		2) för strandsträckor utefter sjö o. vattendrag med bredd över 15 m.							
		i åker, raklinje	km.		3,00				
		kroklinje	„		5,00				
		i annan mark, raklinje	„		5,00				
		kroklinje	„	1.–	11,00	11	–		
		3) för strandsträckor utefter mindre vattendrag, bredd 10—15 meter							
		i åker, raklinje	„		1,00				
		kroklinje	„		2,00				
		i annan mark, raklinje	„		2,00				
		kroklinje	„		5,00				
		b) för mätningsområdets olika ägoslag, ägofigurer och areal enligt tariff II							
		åker, medelareal 27 ar	st.	89	0.24	21	36		
			har	24.08	0.78	18	78		
		äng och odlingsmark medelareal 17 ar (uppstuven mosse)	st.	43	0.17	7	31		
			har	7.38	1.06	7	82		
		annan mark och impediment, medelareal 151 ar	st.	2	0.31		62		
			har	3.02	0.19		57		
		Tillägg för mätning i skala 1:							
		c) för vattenavlopp enl. tariff III med en medelbredd av > 15 / 10—15 / < 10 m.							
		i åker o. d., raklinje	km.						
		kroklinje	„						
		i annan mark, raklinje	„						
		kroklinje	„	0.35	11.–	3	85		
		d) för textning, skala o. d., 1:sta regalarket / bladet				4	–		
		övriga regalark / blad	st.					103	51
		Överföres						111	01

1	2	3	4	5	6		7	
		Överfört					111	01
		Avvägning.						
		a) avvägning, längdmätning o. d., § 46 mom. 4 ... *dagar*	3	12,00	36	–		
		b) ytavvägning, § 11, mom. 1, tariff IV						
		i öppen mark, medelantal 9 *punkter pr har* ... *har*	24.08	0.50	12	04		
		avvägda punkter ... *st.*	220	0.03	6	60		
		i annan mark, medelantal 4 *punkter pr har* ... *har*	7.38	1.–	7	38		
		avvägda punkter ... *st*	32	0.06	1	92		
		c) begränsningskurva, § 11, mom. 2:						
		i öppen mark ... *km.*	6.4	2,00	12	80		
		i annan mark ... „	1.5	5,00	7	50	84	24
		Arealuträkning, *§ 13, tariff V, medelareal* 26 *ar,* ... *st.*	134	0.05	6	70		
		... *har*	3448	0.10	3	45	10	15
		Ägobeskrivning, *§ 14, ägofigurer* ... *st.*	132	0,04			5	28
		Markvärdering:						
		a) uppskattning och värdering, § 46, mom. 5 ... *dagar*	1	12,00	12	–		
		b) gradtabell eller kurva, § 16, mom. 1:						
		för första kilometern av avlopps längd ... *km.*			4	—		
		för övriga kilometer ... *st.*	1.5	1,50	2	25		
		c) uträkning därmed av värde pr ytenhet, § 16, mom. 2, värdetal „	248	0,06	14	88		
		d) uträkning av förbättring eller försämring, § 17, ägofigurer „	124	0,12	14	88	48	01
		Längdprofil, *§ 19 längdskala 1:* ...						
		a) uppritning enl. tariff VI, 1) endast markyta ... *km.*						
		2) befintligt avlopp ell. vall ... „	2.5	3.50			8	75
		Tvärsektioner *§§ 21 och 22 i skala 1: 100,*						
		vid uppritning av endast befintlig eller ny sektion ... *st:*						
		... „						
		vid uppritning av såväl befintlig som ny sektion ... „	14	0.35	4	90		
		... „	6	0.25	1	50		
		... „					6	40
		Antal profil- och sektionsritningar ... „	2	3,00			6	–
		Hydrografisk utredning, *§§ 23 och 48, grundbelopp* ...			2	—		
		för vattenområdets areal ... *km.²*	38	0,02		76		
		dagar ... *dag*	½	12,00	6	–	8	76
		Dimensionsberäkning, *§ 24*						
		a) för öppet avlopp, utan särskild beräkning ... *km.*	2	3,50	7	–		
		tillägg för särskild beräkning av dimensionerna ... „	2	1,00	2	–		
		„ „ *våta sektionsarean vid h. v. y. 0,50 kr. pr m.²* „						
		nämligen ... *m.² sektion på* ... „	0.35	1.70		60		
		... „ „ „ ... „						
		... „ „ „ ... „						
		... „ „ „ ... „						
		b) täckt ledning, 1) inre diameter intill 20 cm. ... „		6,00				
		2) „ „ över 20 „ ... „	1	10,00	10	–	19	60
		Inritning å kartan av avlopp och vallar, *§ 26 grundbelopp* ...			1	—		
		tillägg för varje cm. verkligt mått å kartan ... *cm.*	63	0,03	1	89	2	89
		... *Överföres*					311	09

1	2	3	4	5	6		7	
		Överfört					311	09
		***Arbetsbeskrivning**, § 27, 1:a sidan*			3	—		
		tillägg för övriga sidor ... *st.*		2,00				
		***Kostnadsberäkning**, § 28, a) nyanläggning* ... *km.*		2,50				
		därjämte 25 öre pr m² av våta sektionsarean vid h. v. y.						
		nämligen ... *m² sektion på* ... *„*						
		b) vid förändring av befintligt avlopp ... *„*	25	4,00	10	—		
		därjämte 50 öre pr m.² av våta sektionsarean vid h. v. y.						
		nämligen 0.4 *m² sektion på* ... *„*	0.35	1.70		60		
		c) av kostnadsförslagets slutsumma 0,1 % (broar och vallar inberäknade)			15	60	26	20
		***Förslag till invallning**, § 29*						
		a) Konstruktion och dimensionering av vallar			6	—		
		b) Inläggning av vallkrön ... *km.*		0,50				
		c) Uppritning av tvärsektioner ... *st.*		0,25				
		d) Kostnadsberäkning ... *km.*		3,00				
		§ 46 Förslag till pumpstation ... *dagar*		12,00				
		***Förslag till bro- och trumbyggnad**, §§ 33—35 och 38*						
		Dimensionsberäkning ...		8,00				
		Ritarbete 1 st trumma 5:- h, 1 st bäro 3:-			8	—		
		för särkilt konstruerat landfäste ... *st.*		4,00				
		Kostnadsberäkning ...			18	—		
		för särskilt konstruerade landfästen ... *st.*		4,00				
		Grundförstärkning ... *m²*		0,10				
		Antal särskilda ritningar ...		3,00			26	—
		***Införande av höjdsiffror å plankartan**, § 39* ...	252	0,01			2	52
		***Översiktskarta**, § 41* ...					4	—
		***Ersättningslängd**, § 42, grundbelopp* ...			1	50		
		antal ersättningar ... *st.*	40	0,25	10	—	11	50
		***Kostnadsfördelning**, § 43, grundbelopp* ...			2	—		
		antal fastigheter ... *st.*	10	0,30	3	—	7	—
		tillägg för fastigheter i olika avdelningar ... *„*	10	0,20	2	—	~~11~~	~~50~~
		***Utlåtande och betänkande**, § 45* ... *sid.*	11	3,00			33	—
		***Sammanträden o. upprättande av protokoll**, § 46 mom. 1, dagar*	2	12,00			24	—
		***Särskild utredning**, § 46, mom. 2* ... *dagar*		12,00				
		***Utredning å länets lantmäterikontor rörande fastighetsgränser, jordregisternummer o. d.**, § 46, mom. 15* ... *dagar*	1	12,00			12	—
		***Förslag enl. § 46 mom. 15**, brunn* ... *„*		12,00				
		utlopp för täckt ledning ... *„*		12,00	6	—		
		slamficka ... *„*		12,00				
							6	—
		Lösen för: *Summa kronor*					463	31
		***Kopia av plankartan**, § 51*						
		1) 1:sta regalarket bladet ...			7	—		
		övriga regalark blad ... *st.*						
		2) efter kartans skala och ägofigurernas medelareal, tariff VII,						
		skalan 1: 4000, medelareal ... *ar ägofigurer* ... *st.*	134	0.07	9	38		
		... *har*	34.48	0.14	4	83		
		Överföres			21	21		

1	2	3	4	5	6		7	
		Överfört			21	21		
		höjning för handkopia å ritpapper, 25 %						
		3) insättning av höjdlägestal ... st.	252	0,02	5	04		
		„ „ kanaler och diken, grundbelopp			1	75		
		tillägg för varje cm. verkligt mått å kartan, cm.	63	0,05	3	15	31	15
		Kopia av profil-, sektions-, bro-, och trumritningar, § 54,						
		1) enligt tariff VIII, endast markyta ... km.						
		befintligt vattendrag ell. vall ... „						
		nytt avlopp eller vall ... „						
		ändring av befintligt avlopp ... „	25	6.-	15	-		
		2) tvärsektioner, originalritningens belopp			6	40		
		3) broar och trummor, „ „			8	-		
		4) för varje med rubrik, skalor o. d. försett blad ... st.	2	3,00	6	-		
					35	40		
		nedsättning för kopia å kalkerväv 25 %			8	85	26	50
		Kopia av annan ritning, § 46, pumpstation, ... dagar		12,00				
		brunn, rörutlopp och slamficka ... „		12,00	4	-		
							4	-
		Avskrift av synehandlingarna, § 55 ... sid.	45	0,55			24	75
		Översiktskarta i d:o, § 41					4	-
		Utdrag av utl. till K.B.						55
		Summa kronor					91	-
		Övriga förrättningskostnader.						
		Lösen av förordnandet jämte kommissionärsarvode						
		Annonskostnader ang. sammanträden			21	06		
		Inbindning av förrättningshandlingar o. uppklistring av ritningar			2	-	23	06
		Arvode till biträdande förrättningsmannen						
		Ersättning till gode männen enligt egna räkningar					79	60
		Kostnader för hantlangning, materialer o. d.					72	-
		Summa kronor					174	66
		Sammandrag.						
		Förrättningsmannens arvode					463	31
		Lösen för kopior och avskrifter					91	-
		Övriga förrättningskostnader					174	66
		Summa kronor					728	97

Den, som icke åtnöjes med denna räkning, äger att inom tre månader från nedanstående dag klander därå anställa genom stämning till Östra häradsrätt.

Farslycke den 30 aug 1939

Magnus Wixell
Statens lantbruksingenjör.

Att sakägare erhållit en med denna lika lydande räkning betyga:

Kronor ... kvitteras:

Bestyrkes i tjänsten:
Thore Möller

PETTERSONSKA BOKTR. EFTR. SKARA
368277

Farslycke

ARVODESRÄKNING

för laga syneförrättning angående "utdikningsföretaget Farslycke m.ff. år 1939", i Hällaryds *socken och* Blekinge *län, upprättad enligt nedanstående §§ i lantbruksingenjörstaxan av den 27 juni 1930.*

År och månad	Dag	Arbete	Antal	à kr.	Kr.	öre	Kr.	öre
1	2	3	4	5	6		7	
		Kallelser och kungörelser, § 5, 9+2+2+2 st.	15	0,50			7	50
		Ägomätning: i skala 1:4000, §§ 6—10						
		a) för mätningsområdets gränser enl. tariff I,						
		1) i åker, raklinje km.		1,50				
		kroklinje „	6.4	3,00	19	20		
		i annan mark, raklinje „		3,00				
		kroklinje „	1.5	6,00	9	–		
		2) för strandsträckor utefter sjö o. vattendrag med bredd över 15 m.						
		i åker, raklinje km.		3,00				
		kroklinje „		5,00				
		i annan mark, raklinje „		5,00				
		kroklinje „	1.–	11,00	11	–		
		3) för strandsträckor utefter mindre vattendrag, bredd 10—15 meter						
		i åker, raklinje „		1,00				
		kroklinje „		2,00				
		i annan mark, raklinje „		2,00				
		kroklinje „		5,00				
		b) för mätningsområdets olika ägoslag, ägofigurer och areal enligt tariff II						
		åker, medelareal 27 ar st.	89	0.24	21	36		
		har	24.08	0.78	18	78		
		uppsk. mosse äng och odlingsmark medelareal 17 ar st.	43	0.17	7	31		
		har	7.38	1.06	7	82		
		annan mark och impediment, medelareal 151 ar st.	2	0.31		62		
		har	3,02	0.19		57		
		Tillägg för mätning i skala 1:						
		c) för vattenavlopp enl. tariff III med en medelbredd av > 15 / 10—15 / < 10 m.						
		i åker o. d., raklinje km.						
		kroklinje „						
		i annan mark, raklinje „						
		kroklinje „	0.35	11.–	3	85		
		d) för textning, skala o. d., 1:sta regalarket / bladet			4	–		
		övriga regalark / blad st.					103	51
		Överföres					111	01

1	2	3	4	5	6		7	
		Överfört					111	09
		Avvägning.						
		a) avvägning, längdmätning o. d., § 46 mom. 4 ... dagar	3	12,00	36	–		
		b) ytavvägning, § 11, mom. 1, tariff IV						
		i öppen mark, medelantal 9 punkter pr har ... har	24,08	0,50	12	04		
		avvägda punkter ... st.	220	0,03	6	60		
		i annan mark, medelantal 4 punkter pr har ... km	7,38	1,–	7	38		
		avvägda punkter ... st	32	0,06	1	92		
		c) begränsningskurva, § 11, mom. 2:						
		i öppen mark ... km.	6,4	2,00	12	80		
		i annan mark ... „	1,5	5,00	7	50	84	24
		Arealuträkning, § 13, tariff V, medelareal 26 ar, ... st.	134	0,05	6	70		
		... har	34,48	0,10	3	45	10	15
		Ägobeskrivning, § 14, ägofigurer ... st.	132	0,04			5	28
		Markvärdering:						
		a) uppskattning och värdering, § 46, mom. 5 ... dagar	1	12,00	12	–		
		b) gradtabell eller kurva, § 16, mom. 1:						
		för första kilometern av avlopps längd ... km.			4	—		
		för övriga kilometer ... st.	1,5	1,50	2	25		
		c) uträkning därmed av värde pr ytenhet, § 16, mom. 2, värdetal „	248	0,06	14	88		
		d) uträkning av förbättring eller försämring, § 17, ägofigurer „	124	0,12	14	88	48	01
		Längdprofil, § 19 längdskala 1:						
		a) uppritning enl. tariff VI, 1) endast markyta ... km.						
		2) befintligt avlopp ell. vall ... „	2,5	3,50			8	75
		Tvärsektioner §§ 21 och 22 i skala 1: 100,						
		vid uppritning av endast befintlig eller ny sektion ... st.						
		... „						
3,4 / 3 / 10,2		vid uppritning av såväl befintlig som ny sektion ... „	14	0,35	4	90		
		... „	6	0,25	1	50		
		... „					6	40
		Antal profil- och sektionsritningar ... „	2	3,00			6	–
		Hydrografisk utredning, §§ 23 och 48, grundbelopp			2	—		
		för vattenområdets areal ... km.²	38	0,02		76		
		dagar ... dag	½	12,00	6	–	8	76
		Dimensionsberäkning, § 24						
		a) för öppet avlopp, utan särskild beräkning ... km.	2	3,50	7	–		
		tillägg för särskild beräkning av dimensionerna ... „	2	1,00	2	–		
		„ „ våta sektionsarean vid h. v. y. 0,50 kr. pr m.² „						
		nämligen 3,4 m.² sektion på ... „	0,35	1,70		60		
		... „ „ „ ... „						
		... „ „ „ ... „						
		... „ „ „ ... „						
		b) täckt ledning, 1) inre diameter intill 20 cm. ... „		6,00				
		2) „ „ över 20 „ ... fm „	1	10,00	10	–	19	60
		Inritning å kartan av avlopp och vallar, § 26 grundbelopp			1	—		
		tillägg för varje cm. verkligt mått å kartan ... cm.	63	0,03	1	89	2	89
		Överföres					311	09

6 44
3,65
311 09

1	2	3	4	5	6		7	
		Överfört					311	09
		Arbetsbeskrivning, § 27, 1:a sidan			3	—		
		tillägg för övriga sidor ... st.		2,00				
		Kostnadsberäkning, § 28, a) nyanläggning ... km.		2,50				
		därjämte 25 öre pr m² av våta sektionsarean vid h. v. y.						
		nämligen ... m² sektion på ... „						
		b) vid förändring av befintligt avlopp ... „	2.5	4,00	10	—		
		därjämte 50 öre pr m.² av våta sektionsarean vid h. v. y.						
		nämligen 3.4 m² sektion på ... „	0.35	1.70		60		
		c) av kostnadsförslagets slutsumma 0,1 % (broar och vallar inberäknade)			15	60	26	20
		Förslag till invallning, § 29						
		a) Konstruktion och dimensionering av vallar			6	—		
		b) Inläggning av vallkrön ... km.		0,50				
		c) Uppritning av tvärsektioner ... st.		0,25				
		d) Kostnadsberäkning ... km.		3,00				
		§ 46 Förslag till pumpstation ... dagar		12,00				
		Förslag till bro- och trumbyggnad, §§ 33—35 och 38						
		Dimensionsberäkning		8,00				
		Ritarbete 1 st. trum 5.– 1 st. trälv 3.–			8	—		
		för särkilt konstruerat landfäste ... st.		4,00				
		Kostnadsberäkning 4 st. 3 = 12.– + 2 st. 3 = 6.–			18	—		
		för särskilt konstruerade landfästen ... st.		4,00				
		Grundförstärkning ... m²		0,10				
		Antal särskilda ritningar		3,00			26	—
		Införande av höjdsiffror å plankartan, § 39	252	0,01			2	52
		Översiktskarta, § 41					4	—
		Ersättningslängd, § 42, grundbelopp			1	50		
		antal ersättningar ... st.	40	0,25	10	—	11	50
		Kostnadsfördelning, § 43, grundbelopp			2	—		
		antal fastigheter ... st.	10	0,30	3	—		
		tillägg för fastigheter i olika avdelningar (förrättningsarade) ... „	10	0,20	2	—	7	—
		Utlåtande och betänkande, § 45 ... sid.	11	3,00			33	—
		Sammanträden o. upprättande av protokoll, § 46 mom. 1, dagar	2	12,00			24	—
		Särskild utredning, § 46, mom. 2 ... dagar		12,00				
		Utredning å länets lantmäterikontor rörande fastighetsgränser, jordregisternummer o. d., § 46, mom. 15 ... dagar	1	12,00			12	—
		Förslag enl. § 46 mom. 15, brunn ... „		12,00				
		utlopp för täckt ledning ... „		12,00	6	—		
		slamficka ... „		12,00				
							6	—
		Lösen för: Summa kronor					463	31
		Kopia av plankartan, § 51						
		1) 1:sta regalarket / ~~bladet~~			7	—		
		övriga regalark / ~~blad~~ ... st.						
		2) efter kartans skala och ägofigurernas medelareal, tariff VII,						
		skalan 1: 4000, medelareal 26 ar ägofigurer ... st.	134	0.07	9	38		
		... har	34,48	0.14	4	83		
		Överföres			21	21		

1	2	3	4	5	6		7	
		Överfört			21	21		
		höjning för handkopia å ritpapper, 25 %						
		3) insättning av höjdlägestal ... st.	252	0,02	5	04		
		„ „ kanaler och diken, grundbelopp			1	75		
		tillägg för varje cm. verkligt mått å kartan, cm:	63	0,05	3	15	31	15
		Kopia av profil-, sektions-, bro-, och trumritningar, § 54,						
		1) enligt tariff VIII, endast markyta ... km.						
		befintligt vattendrag ell. vall ... „						
		nytt avlopp eller vall ... „						
		ändring av befintligt avlopp ... „	25	6-	15	-		
		2) tvärsektioner, originalritningens belopp			6	40		
		3) broar och trummor, „ „			8	-		
		4) för varje med rubrik, skalor o. d. försett blad ... st.	2	3,00	6	-		
					35	40		
		nedsättning för kopia å kalkerväv 25 %			8	85	26	55
		Kopia av annan ritning, § 46, pumpstation, ... dagar		12,00				
		brunn, rörutlopp och slamficka ... „		12,00	4		4	-
		Avskrift av synehandlingarna, § 55 ... sid.	45	0,55			24	75
		Översiktskarta i d:o, § 41					4	-
		Utlägg av utf. till K.B.						55
		Summa kronor					91	-
		Övriga förrättningskostnader.						
		Lösen av förordnandet jämte kommissionärsarvode						
		Annonskostnader ang. sammanträden utlägg			21	06		
		Inbindning av förrättningshandlingar o. uppklistring av ritningar			2	-	23	06
		Arvode till biträdande förrättningsmannen						
		Ersättning till gode männen enligt egna räkningar					79	60
		Kostnader för hantlangning, materialer o. d.					72	-
		Summa kronor					174	66
		Sammandrag.						
		Förrättningsmannens arvode					463	31
		Lösen för kopior och avskrifter					91	-
		Övriga förrättningskostnader					174	66
		Summa kronor					728	97

Den, som icke åtnöjes med denna räkning, äger att inom tre månader från nedanstående dag klander därå anställa genom stämning till Östra häradsrätt.

Farsbyslev den 30 aug. 1939

Magnus Nicoll
Statens lantbruksingenjör.

Att sakägare erhållit en med denna lika lydande räkning betyga:

Kronor ... kvitteras:

... den ... 19...

PETTERSONSKA BOKTR. EFTR. SKARA
368277

DIARIE N:r 4611
K. LANTBRUKSSTYRELSEN
4 MRS. 1942

Till

Kungl. Lantbruksstyrelsen.

Undertecknade, samtliga låntagare i "utdikningsföretaget Farslycke m.fl. år 1939" i Hällaryds socken, Blekinge län, vartill Kungl. Lantbruksstyrelsen den 29 december 1941 beviljat statslån med 8.450 kronor, få härmed vördsamt avsäga oss det beviljade lånet.

Farslycke, Elisberg, den 24 febr 1942

Ludvig Olsson — Nils Olof Åkesson
Karl Nilsson — Bernt Åkesson
Edvin Karlsson — Jöns Jönsson
Karl Olsson — Berth Olsson
Olof Pettersons sthb. gn. Vindla Pettersson

Förestående namnteckningar bevittnas:

Wiktor Olsson — Ellen Lindblom
Farslycke Elisberg — Farslycke Elisberg.

4612

DIARIE N:r
K. LANTBRUKSSTYRELSEN
4 MRS. 1942

R a p p o r t

över verkställd besiktning av Utdikningsföretaget ~~Farslycke~~ m.fl. år 1939 i Hällaryds socken av Blekinge län.

Planen fastställd den 29 december 1941.

Statsbidrag : 8.440 kronor

Statslån : 8.450 "

Kontrakt ännu ej antaget.

Fastställd arbetstid till den 1 september 1943.

Styrelsens ordförande : Lantbrukaren Ludvig Olsson, Farslycke, Elisberg

---

Vid av undertecknad den 24 januari 1942 verkställd besiktning av ovan angivna företag, befunnos sträckorna A - B - C , C - E - 18+50 och E - G vara utförda i huvudsaklig överensstämmelse med planen.

Kostnaden för vid besiktningen verkställt arbete beräknas enligt i fastställda arbetsplanen angivna á-priser till omkring:

Sträckan	A - B - C	7.010:- kr
"	C - E - 18+50	4.537:50 "
"	E - G	1.900:- "
		13.447:50 kr
Härtill komma förrättningskostnader		789:61 "
	Summa	14.237:11 kr

motsvarande omrking 84 % av hela den beräknade kostnaden 17.007:46 kr.

Karlskrona den 3 mars 1942.

Thore Möller

Utfalas, bidr 0,77 · 8440 = 6500

DIARIE N:r 4613

K. LANTBRUKSSTYRELSEN
4 MRS. 1942

Till

Kungl. Lantbruksstyrelsen.

Härmed får jag vördsamt insända följande handlingar röran-
de Utdikningsföretaget Farslycke m.fl. år 1939 i Hällaryds socken
av Blekinge län.

Kontrakt i 2 exemplar.

Säkerhet för fullgörande av kontrakt.

Utdrag av 1941 års fastighetstaxeringslängd för Hällaryds socken.

Avsägelse av beviljat statslån.

Rekvisition å första delen av statsbidraget.

Rapport över verkställd besiktning.

Avskrift av betänkandet.

Karlskrona den 3 mars 1942.

Thore Möller

Thore Möller

Avskrift.

ringsnämnden uppskattade värden, kr.							Uträknat antal skattekronor och skatteören								Vägskattekronor och vägskatteören		Av prövningsnämnden ändrade partivärden, kr.	§ i prövningsnämndens protokoll	Taxeringsnämndens anteckningar	I byggnadsvärde ingående maskinvärde, kr.
fastighet		å annan fastighet					för jordbruksfastighet						för annan fastighet		Summa					
Partisumma (= kol. 18—20)	Huvudsumma	Markvärde	Byggnadsvärde	Parkvärde	Partisumma (= kol. 23—25)	Huvudsumma	å jordbruksvärde		å skogsvärde		å tomt- och industrivärde		Summa									
							kr.	öre	kr.	öre	kr.	öre	kr.	öre	kr.	öre	kr.	öre				
21	22	23	24	25	26	27	28		29		30		31		32		33		34		35	36	37	38

Utdrag ur 1941 års fastighetstaxeringslängd

för Hällaryds socken.

Lösen med stämpel Kr. 2:-

Statens Lantbruksingenjör Thore Möller, Karlskrona p.b.

fastighet endast i summakolumnen.

Uppslag

Nummer å uppgift	Den skattskyldige	Fastighetens: Jordeboks- och jordregisternamn	Jordeboksnummer	Mantal	Jordregisternummer	Fastighetens areal[1]: Åker	Tomt och trädgård	Slätteräng	Kultiverad betesäng	Annan betesäng	Skogsmark	Övrig mark	Summa: Hektar	Ar	Kvadratmeter	Av taxeå jordbruks: I jordbruksvärde ingående värde å skogsmark	Jordbruksvärde i dess helhet	Skogsvärde	Tomt- och industrivärde
1	2	3	4	5	6	7	8	9	10	11	12	13	14	15	16	17	18	19	20
	Hemäg.	Farslycke	1																
✓	Karl Valter Ludvig		1	1/24	1^{10}														
	Olsson		1	1/40	1^{25}														
			1	1/160	1^{27}														
	Hemäg.																		
✓	Nils Olof Åkesson		1	1/8	1^{3}														
			1	3/80	1^{24}														
			1	1/40	1^{26}														
	Hemäg.																		
✓	Karl Oscar Olsson		1	41/768	1^{16}														
	Hemäg.																		
✓	Edvin Karlsson		1	25/336	1^{17}														
			1	5/336	1^{20}														
		Kroksjömåla	1																
	Hemäg.																		
✓	Berndt Elof Åkesson		1	1/24	1^{9}														
			1	5/192	1^{21}														
			1	169/960	1^{23}														

Rätt utdraget, betygar.

Ronneby fögderis häradsskrivarkontor den 28 februari 1942.

John Ringkvist

[1] Arealuppgift behöver införas blott i det fall, att omtaxering äger rum; därvid skall arealen angivas för jordbruksfastighet dels i hektar för varje ägoslag och dels i summakolumnen samt för annan

Stkt nr KB 451, 1941, 125.000.

Kungl. Boktr. Stkm 1941
413455

Avskrift.

ringsnämnden uppskattade värden, kr.							Uträknat antal skattekronor och skatteören								Vägskattekronor och vägskatteören		Av prövningsnämnden ändrade partivärden, kr.	§ i prövningsnämndens protokoll	Taxeringsnämndens anteckningar	I byggnadsvärde ingående maskinvärde, kr.
fastighet		å annan fastighet					för jordbruksfastighet						för annan fastighet		Summa					
Partisumma (= kol. 18—20)	Huvudsumma	Markvärde	Byggnadsvärde	Parkvärde	Partisumma (= kol. 23—25)	Huvudsumma	å jordbruksvärde		å skogsvärde		å tomt- och industrivärde		Summa									
							kr.	öre	kr.	öre	kr.	öre	kr.	öre	kr.	öre	kr.	öre	kr.	öre		
21	22	23	24	25	26	27	28		29		30		31		32		33		34		35	36	37	38
	13200																							
	20600																							
	10300																							
	15500																							
	26000																							

fastighet endast i summakolumnen.

Formulär 9.
Årlig taxering.

Uppslag

Nummer å uppgift	Den skattskyldige	Fastighetens			Fastighetens areal [1]										Av taxe-			
		Jordeboks- och jordregisternamn	Jordeboksnummer	Mantal	Jordregisternummer	Åker	Tomt och trädgård	Slåtteräng	Kultiverad betesäng	Annan betesäng	Skogsmark	Övrig mark	Summa			å jordbruks-		
													Hektar	Ar	Kvadratmeter	I jordbruksvärde ingående värde å skogsmark	Jordbruksvärde i dess helhet	Skogsvärde	Tomt- och industrivärde
1	2	3	4	5	6	7	8	9	10	11	12	13	14	15	16	17	18	19	20

[1] Arealuppgift behöver införas blott i det fall, att omtaxering äger rum; därvid skall arealen angivas för jordbruksfastighet dels i hektar för varje ägoslag och dels i summakolumnen samt för annan

Stkt nr KB 451, 1941, 125.000.

Kungl. Boktr. Stkln 1941
413455

bl. påb. og redovis

137

392
4/1

K 3-0209

DIARIE N:r 4613
K. LANTBRUKSSTYRELSEN
4 MRS. 1942

KONTRAKT.

Sedan Kungl. Lantbruksstyrelsen den 29 december 1941 till utdikningsföretaget Farslycke m.fl. år 1939 i Hällaryds socken av BLEKINGE LÄN

1 k. handl. g. i

beviljat dels *statsbidrag* med åttatusenfyrahundrafyrtio (8.440) kronor att utgå från *statens avdikningsanslag* och *dels lån* med åttatusenfyrahundrafemtio (8.450) +) kronor att utgå från *statens avdikningslånefond* ävensom fastställt en av dåvarande statens lantbruksingenjör M. Wixell vid syneförrättning år 1939 för företaget upprättad arbetsplan med därtill hörande kostnadsförslag, hava undertecknade, som av vederbörande intressenter utsetts till styrelse ~~för troendeman~~ för företaget,

med Lantbruksstyrelsen avslutat följande kontrakt, varigenom vi ~~jag~~ för egen del samt å vederbörande intressenters i företaget vägnar åtaga och förbinda oss ~~mig~~

1:o) att utföra företaget i överensstämmelse med den fastställda arbetsplanen med de eventuella ändringar däri, varom Lantbruksstyrelsen må komma att efter framställning besluta,

att fullborda arbetet till den *1 september* 1943,

att vid företagets utförande iakttaga de föreskrifter, som av Kungl. Maj:t eller Lantbruksstyrelsen må hava meddelats,

+) lånet indraget enl. Kungl. Lantbruksstyrelsens beslut den 9 juni 1942.

7. 1941. 1000.

STATENS REPRODUKTIONSANSTALT
171541

att bestrida vad utöver beviljat statsbidrag kan erfordras för företagets fullbordande,

att gälda vederbörande förrättningsman tillkommande gottgörelse för besiktning och avsyning av företaget,

att, när sådant av Lantbruksstyrelsen påfordras, förete behörigen verifierade räkenskaper över de med företaget förenade utgifterna ävensom att, därest det skulle visa sig, att torrläggningskostnad, varför statsmedel beviljats, beräknats till högre belopp än den verkliga kostnaden, efter föreskrift av Lantbruksstyrelsen vidkännas motsvarande minskning av statsbidraget och lånet,

att underhålla det utförda arbetet intill dess sådan underhållsskyldighet kan varda andra i laga ordning ålagd eller vederbörande från underhållsskyldigheten befriats, samt

att vid arbetets utförande ävensom i fråga om underhållsskyldighetens fullgörande underkasta ~~mig~~ oss Lantbruksstyrelsens inseende och kontroll;

2:o) att för tjänsteman, som förordnats att verkställa besiktning eller avsyning av företaget eller inspektion av underhållsarbetet, tillhandahålla den för företaget fastställda arbetsplanen med därtill hörande handlingar och ritningar;

3:o) att i händelse avvikelse utan därtill i vederbörlig ordning erhållet tillstånd skett från den fastställda arbetsplanen, eller arbetet icke blivit fullbordat inom därför bestämd tid och Lantbruksstyrelsen ej heller medgivit anstånd med dess utförande, eller Kungl. Statskontoret skulle finna den säkerhet, som blivit ställd för till Statskontoret avgiven skuldförbindelse angående lånets återbetalning, icke vidare nöjaktig, och ny säkerhet som av Statskontoret godkännes, icke varder inom bestämd tid avlämnad, eller den bestämda annuiteten icke varder i behörig tid erlagd, låta det ankomma på Lantbruksstyrelsen att inställa vidare utbetalning av statsmedlen samt att återfordra vad därav uppburits, beträffande lånet dock endast därest icke beslut om detsammas återbetalning och fördelning blivit meddelat, att inom viss angiven tid på en gång eller efter hand inbetalas, bidragsmedlen till Lantbruksstyrelsen och lånemedlen till Statskontoret, ävensom att å sålunda lyftade och återburna medel erlägga fem procent årlig ränta från lyftningsdagen till dess återbetalning sker;

4:o) att ifråga om tid för lyftande av statsmedlen låta gälla vad Lantbruksstyrelsen därutinnan bestämmer, och skall någon del av statsbidraget och lånet innestå i Lantbruksstyrelsen, intill dess arbetet blivit vederbörligen avsynat och av Lantbruksstyrelsen godkänt;

5:o) att vid avslutandet av detta kontrakt för förvaring i Lantbruksstyrelsens arkiv till Styrelsen överlämna ett exemplar av till ärendet hörande förslag och utredning, dock med undantag för sådana förrättningsakter, som enligt gällande bestämmelser i fråga om redovisning av akter rörande företag enligt 7 kap. vattenlagen må vid nämnda tidpunkt hava överlämnats till Lantbruksstyrelsen, ävensom att, innan sista delen av statsmedlen lyftes, till Lantbruksstyrelsen överlämna fullständig beskrivning jämte ritning över sådan avvikelse från den fastställda planen, vartill vederbörligt tillstånd må hava meddelats;

6:o) att bestrida eller gottgöra kostnader, som i följd av erhållna statsbidrag och lån kunna föranledas för Lantbruksstyrelsen eller Statskontoret;

7:o) att för fullgörande av detta kontrakt ävensom, därest mot kontraktet brytes, för återbäring av lyftade statsmedel jämte därå upplupen ränta, ställa säkerhet, som av Lantbruksstyrelsen godkännes;

8:o) att till Statskontoret avgiva med behörig borgen eller annan säkerhet försedd skuldförbindelse angående lånets återbetalning; samt

9:o) att fullgöra de övriga åtaganden, som enligt gällande bestämmelser åligga mottagare av ifrågavarande statsmedel.

Härav äro två lika lydande exemplar upprättade, av vilka vardera kontrahenten tagit ett.

Farslycke den 24 febr 1942

Ludvig Olsson
Lantbrukare
Farslycke nr 1
Elisberg

Nils Olof Åhrson
Landtbrukare
Farslycke nr. 1
Elisberg

Karl Olsson
Lantbrukare
Farslycke nr 1
Elisberg

Att Ludvig Olsson Nils Olof Åhrson och Karl Olsson

i bägges vår närvaro egenhändigt undertecknat förestående kontrakt, intyga:

Wiktor Olsson
Adress Farslycke Elisberg

Einar Lindblom
Adress Farslycke Elisberg.

Kungl. Lantbruksstyrelsen antager detta kontrakt.

Stockholm den 9 juni 1942.

På Kungl. Lantbruksstyrelsens vägnar

Vederbörandes uppmärksamhet fästes å bestämmelserna i 13 kap. 17 § vattenlagen, vari stadgas att, därest det framtida underhållet försummas, Konungens Befallningshavande eller annan myndighet Konungen bestämmer äger själv bota bristen på den försumliges bekostnad.