Tillhör förslag

rörande invallningsföretaget

Husby Gård - Ramsta - Valva

i Husby-Oppunda socken av Södermanlands län;
upprättat år 1923-1924 vid syneförrättning enligt vattenlagen.

Statens lantbruksingenjör.



Ägobro vid 6+6
0.10
0.25
5.2
0.20
Bliv H.v.y
" M.v.y
1:1.5
0.8
4.0
0.10
0.20
0.25
0.20
Bliv H.v.y
" M.v.y
Sektion
7.25
0.8
Ägobro vid 16+32 och 17+95
0.10
0.25
4.4
0.20
Bliv H.v.y
" M.v.y
1:1.5
0.5
4.0
0.10
0.20
0.25
0.20
Bliv. H.v.y
" M.v.y
Skala.
För längd: 1:4000
" höjd, sektions- och britritningar 1:100
100. 50. 0. 100. 200. 300. m.
1.0 0.5 0. 1. 2. 3. 4. 5. 6.
a.
Ägoväg sbro.
Pumpstation.
+4.80
Fixp. + 10.53
6.32 m
Ägoväg sbro
Husby-ån
H.v.y. + 4.25
M.v.y. + 3.95
L.v.y. + 3.50
Bliv. H.v.y.
" M.v.y.
1.0‰
2.65
0.3‰
+1.63
+1.13
0,3 : 1000
Bottenbredd 0.8 m
Horisontalplanet ränt 2.0 m.
Sektion 1.
6.25
Sektion 0+50
6.60
1:1.5
0.8
Sektion 1+50
6.75
0.8
1:1.5
0.8
Sektion 2.
6.90
0.8
Sektion 2+50
6.85
1:1.5
0.8
Sektion 3.
7.25
1:1.5
0.8

	0-30	0	0+30	+50	1.	+50	2.	+50	3.	+50	4.	+50	5.	+50	6.	+50	7.	+50	8.	+50	9.	+50	9+82	10.
Markytans höjdläge		3.98		4.06	3.97	4.15	4.21	4.21	4.36	4.43	4.45	4.34	4.32	4.18	4.19	4.27	4.34	4.24	4.25	4.33	4.31	4.38		4.29
Blivande bottens "	2.59	2.62	2.13	2.14	2.16	2.17	2.19	2.20	2.22	2.23	2.25	2.26	2.28	2.29	2.31	2.32	2.34	2.35	2.37	2.38	2.40	2.41	2.42	2.43
Grävningsdjup.		1.36		1.92	1.81	1.98	2.02	2.01	2.14	2.20	2.18	2.08	2.04	1.89	1.88	1.95	2.00	1.89	1.88	1.95	1.91	1.97		1.86

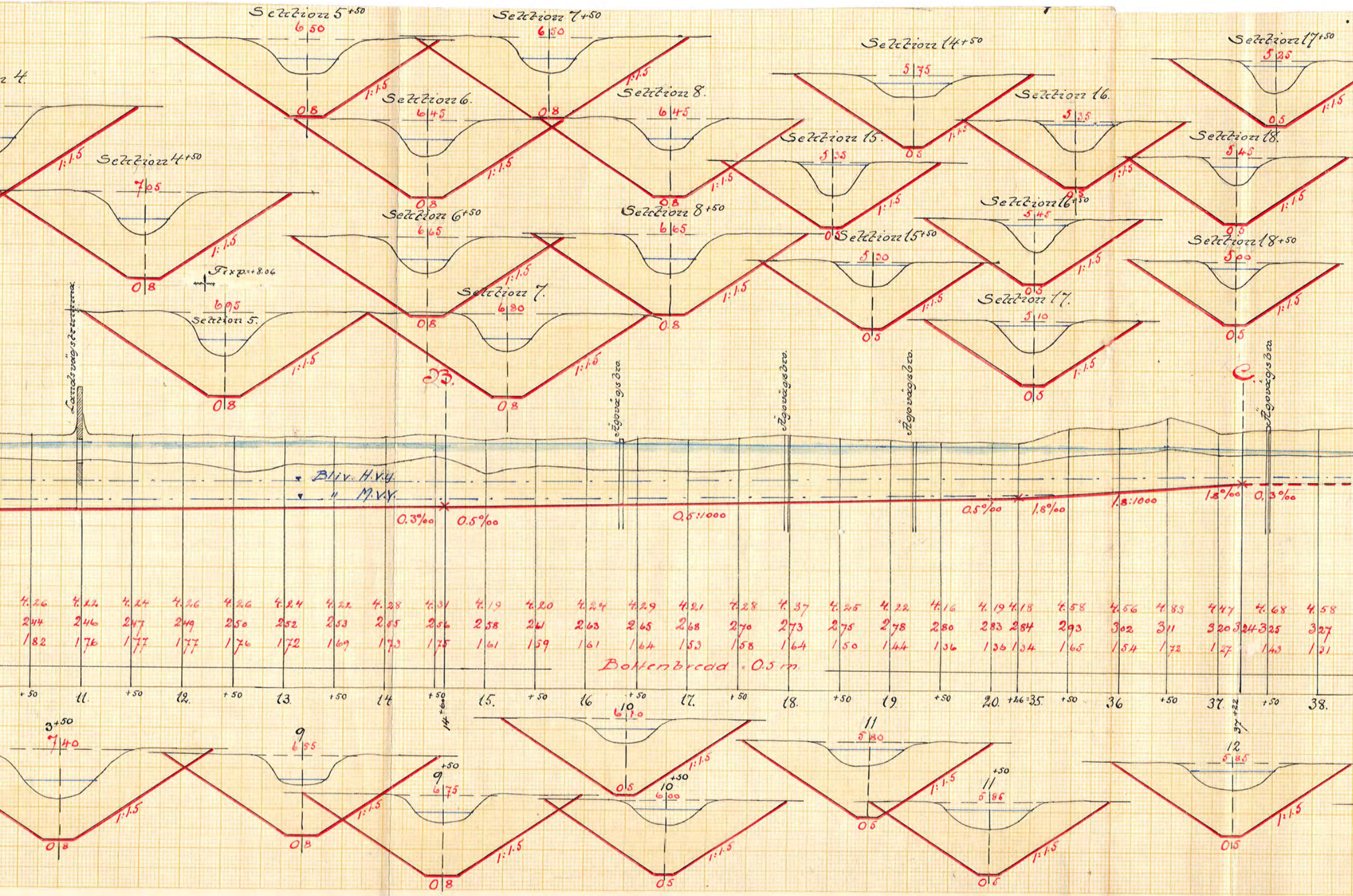
Sektion 5+50
6 50
Sektion 7+50
6 50
Sektion 14+50
5 75
Sektion 17+50
5 25
Sektion 4
Sektion 6.
6 45
Sektion 8.
6 45
Sektion 16.
5 35
Sektion 15.
5 35
Sektion 18.
5 45
Sektion 4+50
7 05
Sektion 6+50
6 65
Sektion 8+50
6 65
Sektion 16+50
5 45
Sektion 15+50
5 30
Sektion 18+50
5 00
Fixp. +8.06
Sektion 7.
6 80
Sektion 17.
5 10
6 95
Sektion 5.
1:1.5
0 8
0 5
Landsvägsbro
Ägovägsbro.
B.
C.
Bliv. H.V.Y.
" M.V.Y.
0.3‰
0.5‰
0.5:1000
0.5‰
1.8‰
1.8:1000
1.8‰
0.3‰
4.26 4.22 4.24 4.26 4.26 4.24 4.22 4.28 4.31 4.19 4.20 4.24 4.29 4.21 4.28 4.37 4.25 4.22 4.16 4.19 4.18 4.58 4.56 4.83 4.47 4.68 4.58
244 246 247 249 250 252 253 255 256 258 261 263 265 268 270 273 275 278 280 283 284 293 302 311 320 324 325 327
182 176 177 177 176 172 169 173 175 161 159 161 164 153 158 164 150 144 136 136 134 165 154 172 127 143 131
Bottenbredd = 0.5 m.
+50 11. +50 12. +50 13. +50 14 +50 14+60 15. +50 16 +50 17. +50 18. +50 19. +50 20. +26=35. +50 36 +50 37. 37+22 +50 38.
3+50
7 40
9
6 55
9+50
6 75
10
6 10
10+50
6 00
11
5 80
11+50
5 86
12
5 85

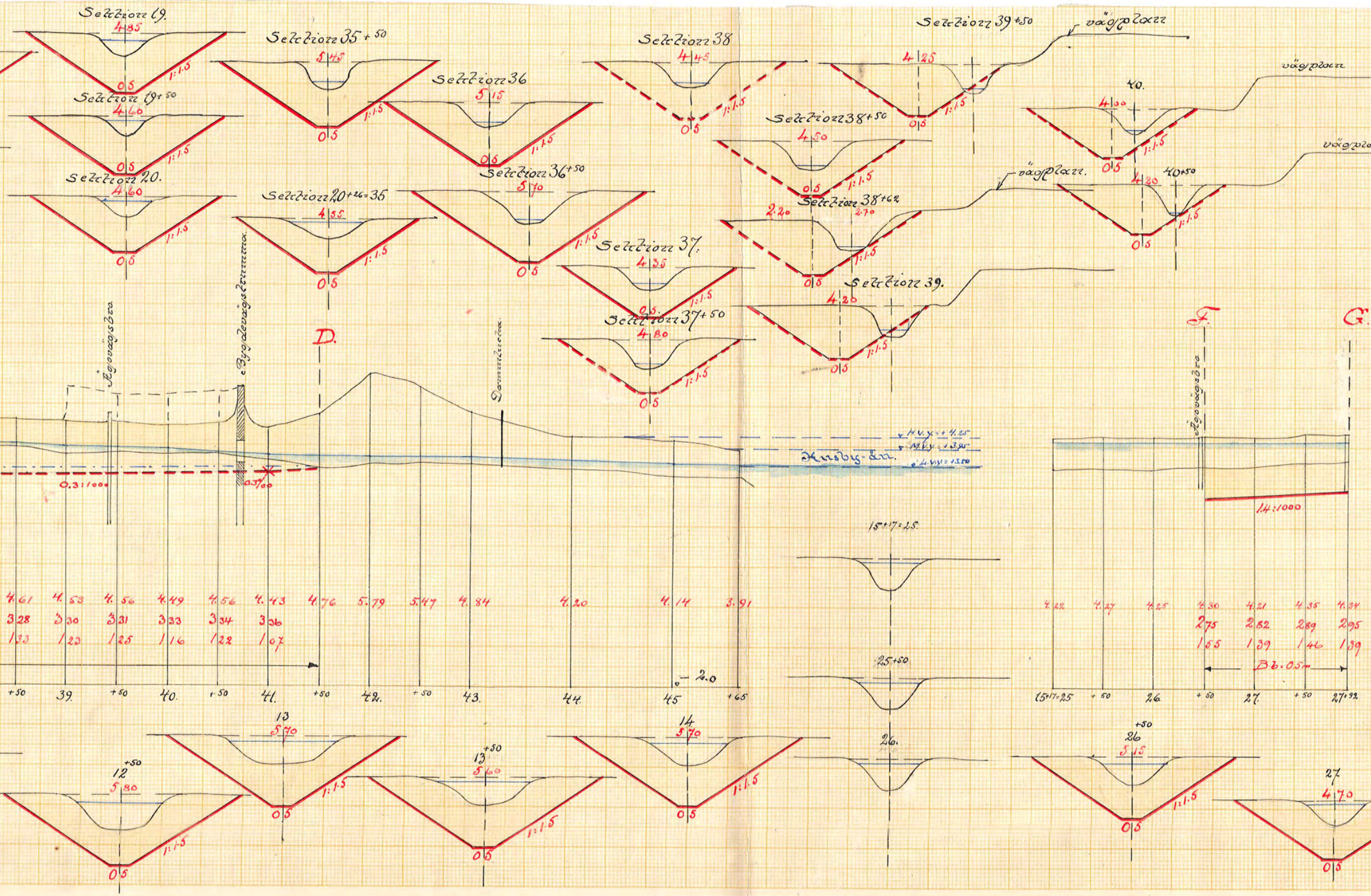
Sektion 19.
4.85
0.5
1:1.5
Sektion 19+50
4.60
Sektion 20.
4.60
Sektion 35+50
5.45
Sektion 20+26=35
4.55
Sektion 36
5.15
Sektion 36+50
5.70
Sektion 37.
4.35
Sektion 37+50
4.80
Sektion 38
4.45
Sektion 38+50
4.50
Sektion 38+62
2.20
2.70
Sektion 39.
4.20
Sektion 39+50
4.25
vägplan
40.
4.00
40+50
4.20
D.
F.
G.
Ågovägsbro
Bygdevägstrumma
Dammlucka
H.V.y = +4.25
M.V.y = +3.95
L.V.y = +3.50
0.3:1000
0.3‰
14:1000
4.61 3.28 1.33
4.53 3.30 1.23
4.56 3.31 1.25
4.49 3.33 1.16
4.56 3.34 1.22
4.43 3.36 1.07
4.76
5.79
5.47
4.84
4.20
4.14
3.91
2.0
+50
39.
+50
40.
+50
41.
+50
42.
+50
43.
44.
45
+65
15+17=25.
25+50
26.
4.22
4.27
4.25
4.30 2.75 1.55
4.21 2.82 1.39
4.35 2.89 1.46
4.34 2.95 1.39
Bb. 0.5 m
15+17=25
+50
26
+50
27
+50
27+92
12+50
5.80
13
5.70
13+50
5.60
14
5.70
26+50
5.15
27
4.70

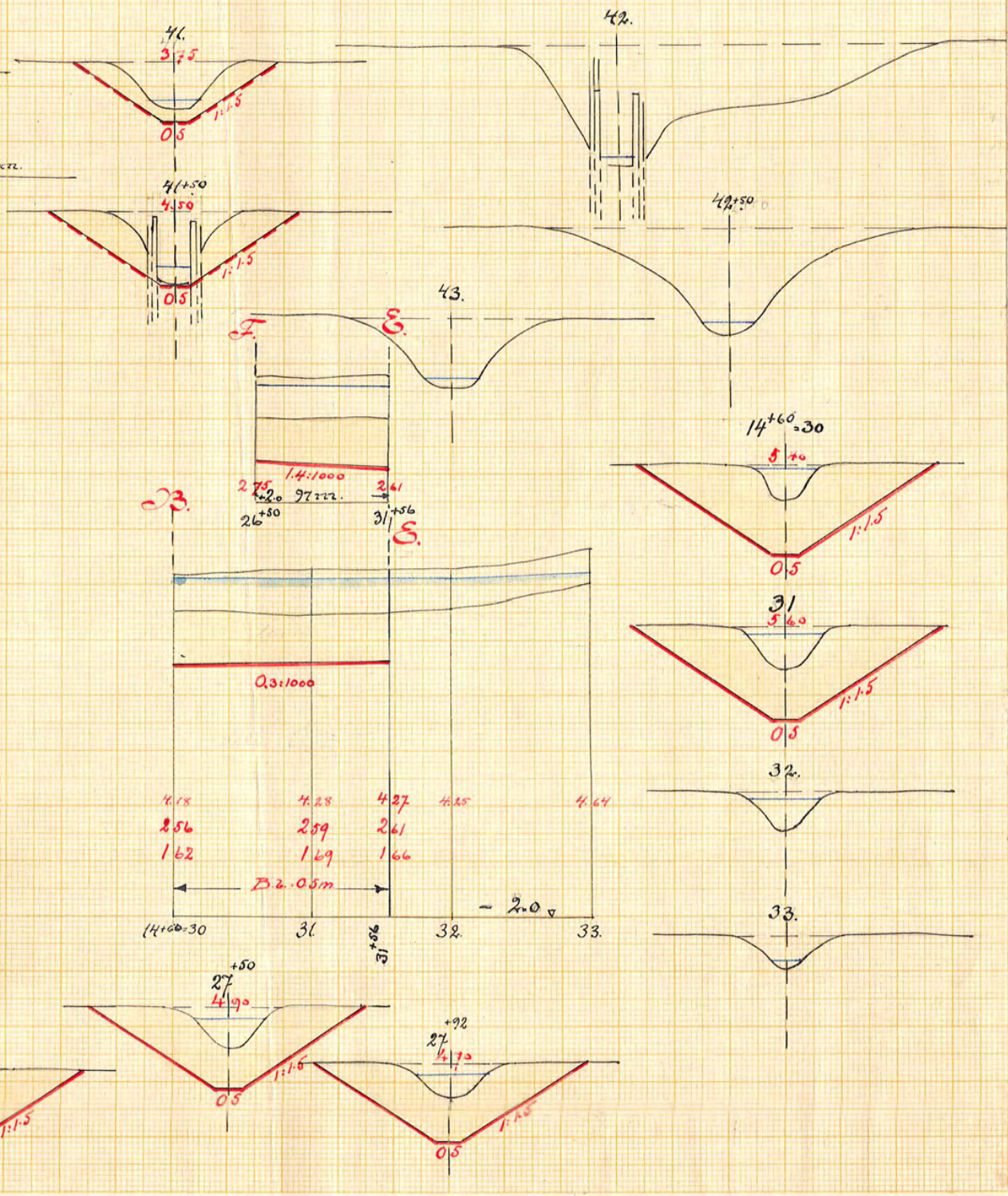
41.
3.75
1:1.5
0.5
41+50
4.50
1:1.5
0.5
42.
42+50
43.
F.
E.
1.4:1000
2.75
2.0 97m
2.61
26+50
31+56
E.
B.
0.3:1000
4.18
2.56
1.62
4.28
2.59
1.69
4.27
2.61
1.66
4.25
4.64
B.2.05m
2.0
14+60=30
31.
31+56
32.
33.
14+60=30
5.40
1:1.5
0.5
31
5.40
1:1.5
0.5
32.
33.
27+50
4.90
1:1.6
0.5
27+92
4.70
1:1.5
0.5
1:1.5

Landsvägstrumma vid 10+95

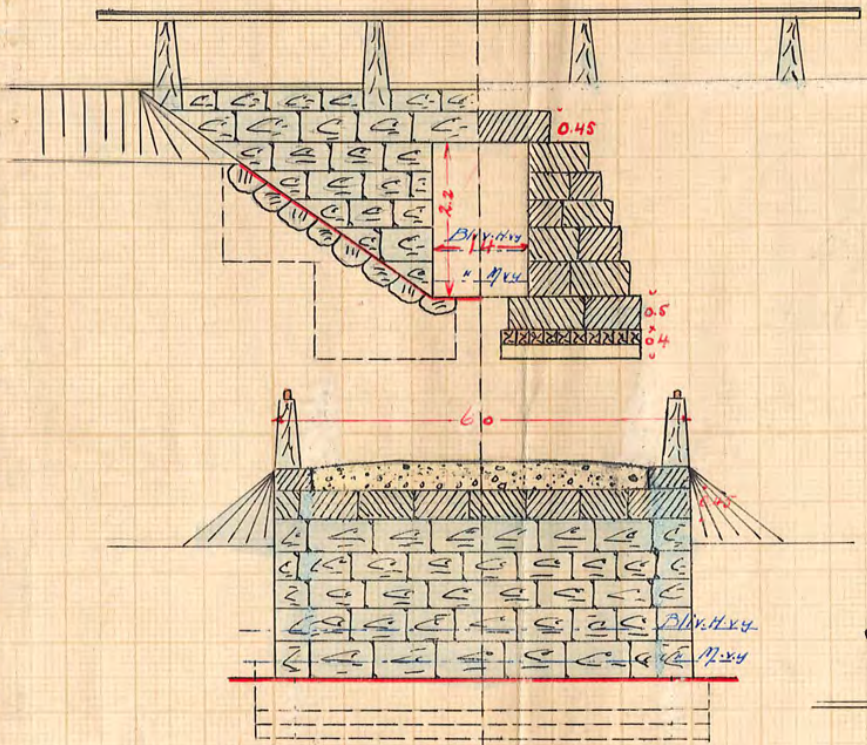
0.45
2.2
Bl.v.H.v.y
1.4
M.v.y
0.5
0.4
6.0
0.40
Bl.v.H.v.y
M.v.y

Ägobro vid 39+40

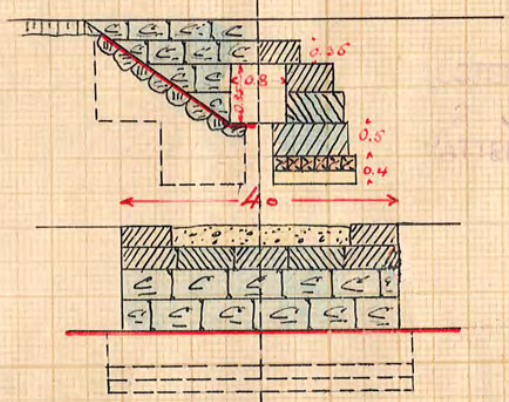
0.35
0.8
1.45
0.5
0.4
4.0

Ägobro vid 19+22 och 37+48

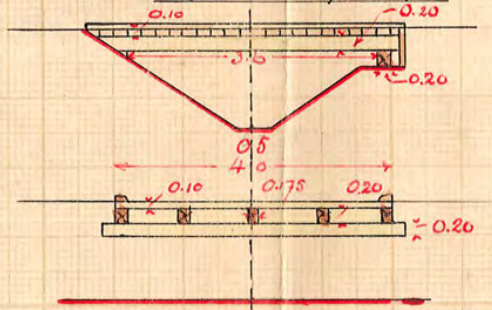
0.10
0.20
3.5
0.20
0.5
4.0
0.10
0.175
0.20
0.20

Bygdevägstrumma vid 40+68

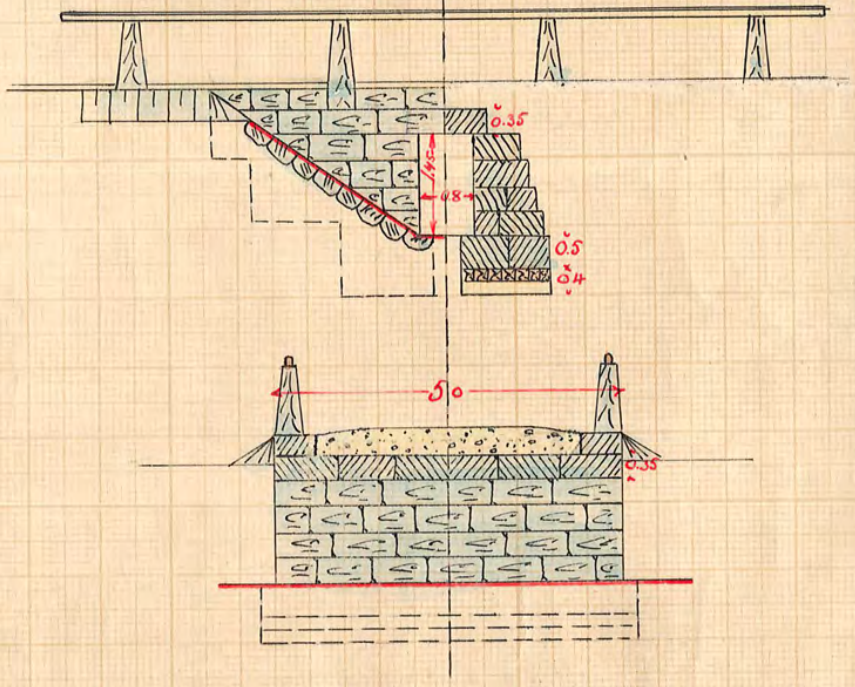
0.35
1.45
0.8
0.5
0.4
5.0
0.35

RITN. Nr 002

D 2★0699